

# APP 5.0



## PERÚ: EJE LOGÍSTICO DE SUDAMÉRICA

**Luis Del Carpio Castro**  
Presidente Ejecutivo de PROINVERSIÓN

# PROINVERSIÓN lidera el sistema de inversión privada mediante



**Asociaciones Público Privadas (APP)**



**Proyectos en Activos (PA)**



**Obras por Impuestos (OXI)**



## **CIERRE DE BRECHAS**

La cartera se concentra en proyectos de **infraestructura pública tradicional/productiva** (transporte, electricidad, saneamiento) y **social** (educación, salud).



## **GOBERNANZA**

PROINVERSIÓN impulsa un modelo de gobernanza integral denominado APP 5.0, que concibe la inversión público-privada como un sistema de ejecución de ciclo completo, sin distinción entre APP, Oxi o AP.

# En Cifras

2002-2026

Asociaciones Público Privadas (APP)



**145**

**Proyectos APP**  
USD 40.8 mil millones

2002-2026

Proyectos en Activos (PA)



**108**

**Proyectos en Activos**  
USD 12.3 mil millones

2009-2026

Obras por Impuestos (OXI)



**1256**

**Obras por Impuestos**  
S/ 19.9 mil millones

# APP Emblemáticas

## APP 1.0

**Aeropuerto Internacional Jorge Chávez**

Etapa de infraestructura básica y servicios públicos



## APP 2.0

**IIRSA Tramo 2,3 y 4**

Etapa de expansión y diversificación de sectores



## APP 3.0

**Línea 2 del Metro de Lima**

Etapa de fortalecimiento y optimización de procesos



## APP 4.0

**Puerto Salaverry**

Etapa de innovación, sostenibilidad y participación social



## APP 5.0

**Anillo Vial Periférico**

**Ferrocarril Huancayo Huancavelica**

Etapa de digitalización avanzada a través de corredores territoriales, adaptabilidad financiera y resistencia climática y social







Los ejes articulan nodos de transporte, plataformas logísticas y puntos estratégicos, para mejorar conectividad y competitividad del país.



**EJE COSTERO NORTE**  
Paíta – Salaverry – Chancay



**EJE TRANSVERSAL NORTE**  
Paíta – Yurimaguas – Santa Rosa



**EJE TRANSVERSAL CENTRO**  
Callao/Chancay – Pucallpa



**EJE TRANSVERSAL SUR**  
Matarani/SJM/Ilo – Iñapari



**EJE COSTERO SUR**  
Pisco – Matarani – Tacna



**EJE COSTERO CENTRAL**  
Chancay – Callao – Pisco



### CONECTIVIDAD LOGÍSTICA

-  Terminales Portuarios Marítimos
-  Terminales Portuarios Fluviales
-  Sistema de Transporte Fluvial
-  Infraestructura Vial

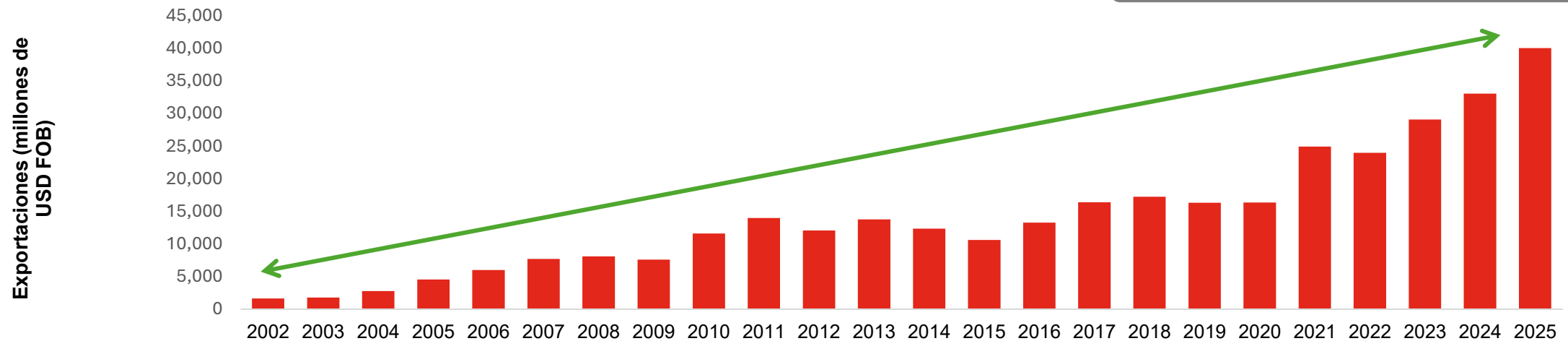




# CONTRIBUCIÓN EJE SUR EN SECTOR EXPORTADOR

## Exportaciones Totales del Eje Sur

USD 40 000 millones en 2025



\* Se refiere a exportaciones bajo todos los modos de transporte  
Fuente: ADEX; Elaboración: UADIIE



Productos  
con mayor  
representatividad



Las exportaciones del Eje Sur incrementaron su participación de 25% a 44% del total nacional entre 2002 y 2025, superando unos USD 40 000 millones.



## 23 días


Entre Perú y Asia

COSTOS: Granel: USD 89  
Contenedores: USD 6 175

## 45 días

Entre Brasil y Asia

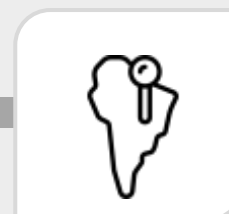
COSTOS: Granel: USD 165  
Contenedores: USD 7 930



**Perú: ventana natural al Asia-Pacífico: Por ubicación, los puertos del Callao, Chancay y Corio son nodos estratégicos para conectar Sudamérica con Asia, Europa y Estados Unidos.**



**La demanda exige rutas más eficientes:** El incremento de flujos a China, EE. UU. y Europa impulsan la necesidad de desarrollar **corredores más cortos o alternativas multimodales.**



**Integración sudamericana habilita nuevas salidas: Desde Perú, los corredores IIRSA Norte, Centro y Sur reducen tiempos de acceso de Brasil al Pacífico.**














**Brasil exporta a Asia USD 349 mil millones FOB. Perú impulsaría su actividad económica, captando parte de ese flujo a través de corredores.**









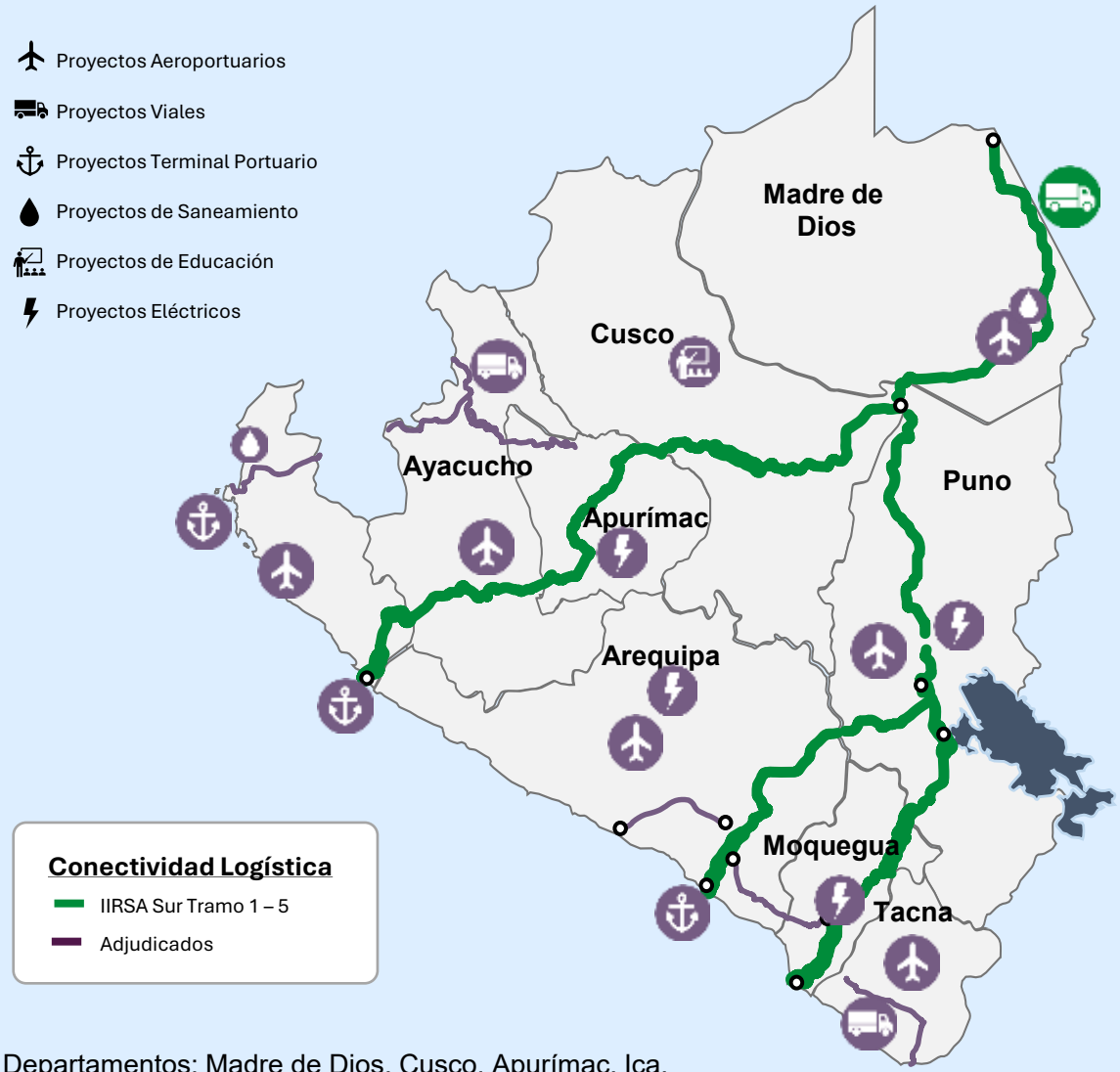
# APP ADJUDICADOS - EJE SUR (2002 – 2025)

Ruta: Matarani – Marcona – Ilo – Ñapari

**USD 14 000 millones**  
**68 proyectos**

-  IIRSA Sur Tramo 1- 5
-  Longitudinal de la Sierra Tramo 4
-  Primer Grupo de Aeropuertos de Provincia
-  Segundo Grupo de Aeropuertos de Provincia
-  Terminal Portuario San Juan Marcona
-  Terminal Portuario Paracas
-  Nodo Energético del Sur
-  PTAR Puerto Maldonado
-  COAR Cusco
-  CH Santa Teresa
-  LT Chilca – Marcona - Montalvo

-  Proyectos Aeroportuarios
-  Proyectos Viales
-  Proyectos Terminal Portuario
-  Proyectos de Saneamiento
-  Proyectos de Educación
-  Proyectos Eléctricos



Departamentos: Madre de Dios, Cusco, Apurímac, Ica, Ayacucho, Arequipa, Puno, Tacna, Moquegua.













# APP – PA EN CARTERA - EJE SUR (2026 – 2028)

Ruta: Matarani – Marcona – Ilo – Ñapari

**USD 12 900 millones**

29 proyectos APP + 3 adendas

-  Grupos del Plan de Transmisión 2025-2034 (Grupo 1, 2 y 4)
-  SITGAS
-  Masificación del Gas Natural
-  Tercer Grupo de Aeropuertos de Provincia
-  Majes Siguan II Etapa
-  Desaladora de Ilo
-  PTAR Cusco
-  Puerto Seco - Puno

-  Proyectos Aeroportuarios
-  Proyectos Viales
-  Proyectos Terminal Portuario
-  Proyectos de Irrigación
-  Proyectos de Saneamiento
-  Proyectos de Educación
-  Proyectos Eléctricos



**Conectividad Logística**

- █ IIRSA Sur Tramo 1 – 5
- █ Adjudicados
- █ En Cartera
- █ SITGAS (En cartera)

Departamentos: Madre de Dios, Cusco, Apurímac, Ica, Ayacucho, Arequipa, Puno, Tacna, Moquegua.



# OXI ADJUDICADOS - EJE SUR 2009 – 2025

## 536 Obras por impuestos

# S/ 9231 millones

- COAR Apurímac (S/ 76 millones)
- Puente Kutuctay y accesos (S/44 millones)
- COAR Arequipa (S/ 107 millones)
- Vía Regional La Joya (113 millones)
- I.E Ciencias (S/ 249 millones)
- Puente Lechemayo (S/132 millones)
- Hospital Carlos Cornejo (S/237 millones)
- Hospital de Macusani (S/ 96 millones)
- COAR Moquegua (S/100 millones)
- I.E Tecnica Coronel Manuel C. de la Torre ( S/ 77 millones)
- COAR Tacna (S/102 millones)
- Carretera Ilabaya - Cambaya – Camilaca (S/127 millones)



Salud



Ambiente



Cultura y Deporte



Educación



Vivienda y Desarrollo



Gestión



Saneamiento



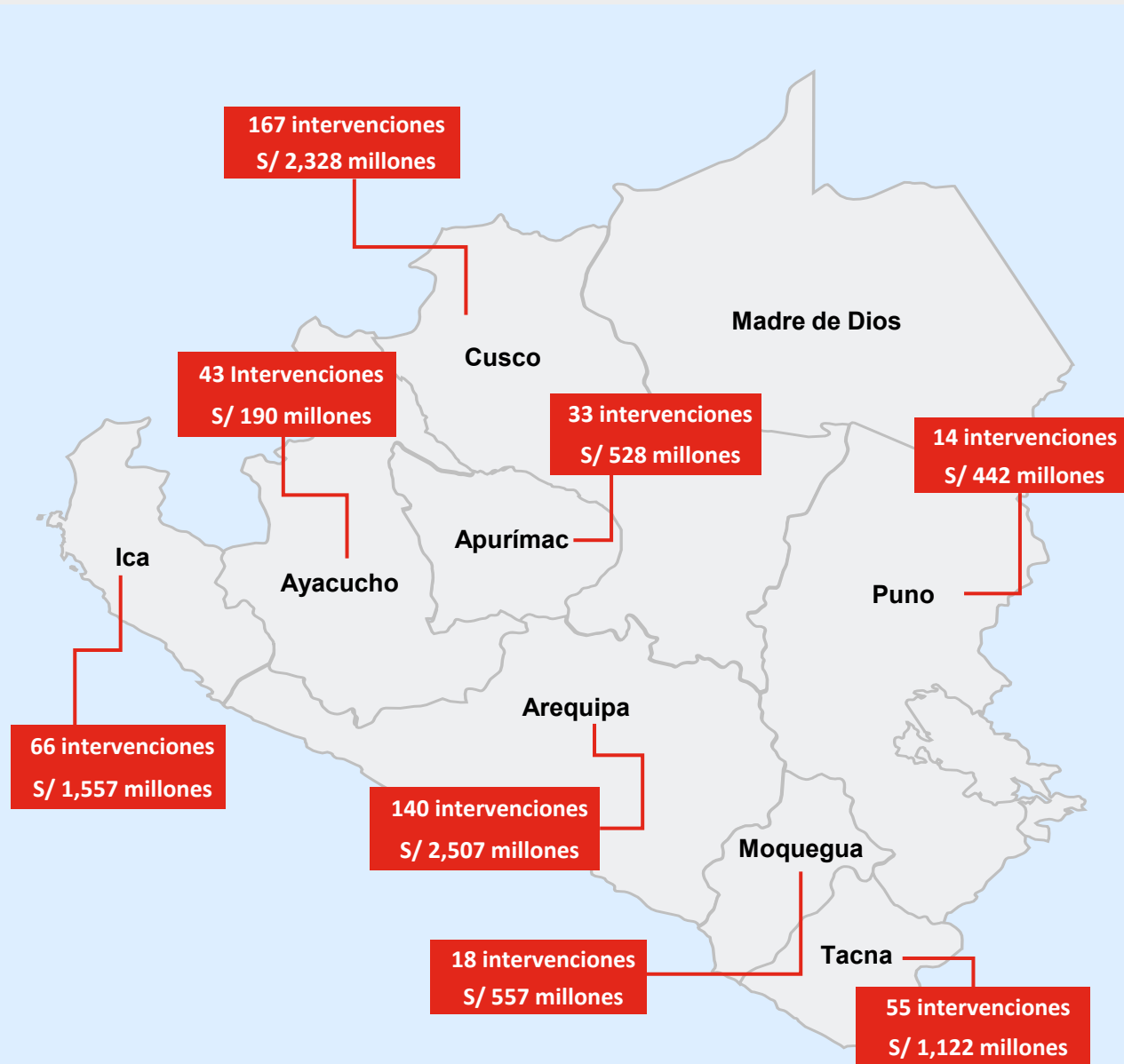
Transporte



Agropecuaria



Seguridad



(\*) Información actualizada al 04 de mayo 2026

## 120 Obras por impuestos

# S/ 1739 millones

- Transitabilidad mediante Puente Pampas en distritos Paras y Vilcanchos (S/ 8 millones)
- Adquisición de activos en centro salud Santa María del Socorro (S/ 18 millones)
- I.E.I Erasmo Delgado Vivanco en Tambobamba (S/ 31 millones)
- Construcción Vía Regional La Joya (S/ 372 millones)
- Protección en riberas del Río Tucsumayo (S/ 65 millones)
- Equipamiento tecnológico en 35 Escuelas Profesionales de las Universidades de Puno (S/ 14 millones)
- IESTP Omate (S/ 50 millones)
- Centro de Salud en el distrito de Ilabaya (S/ 44 millones)



Gestión



Saneamiento



Transporte



Educación



Salud



Seguridad



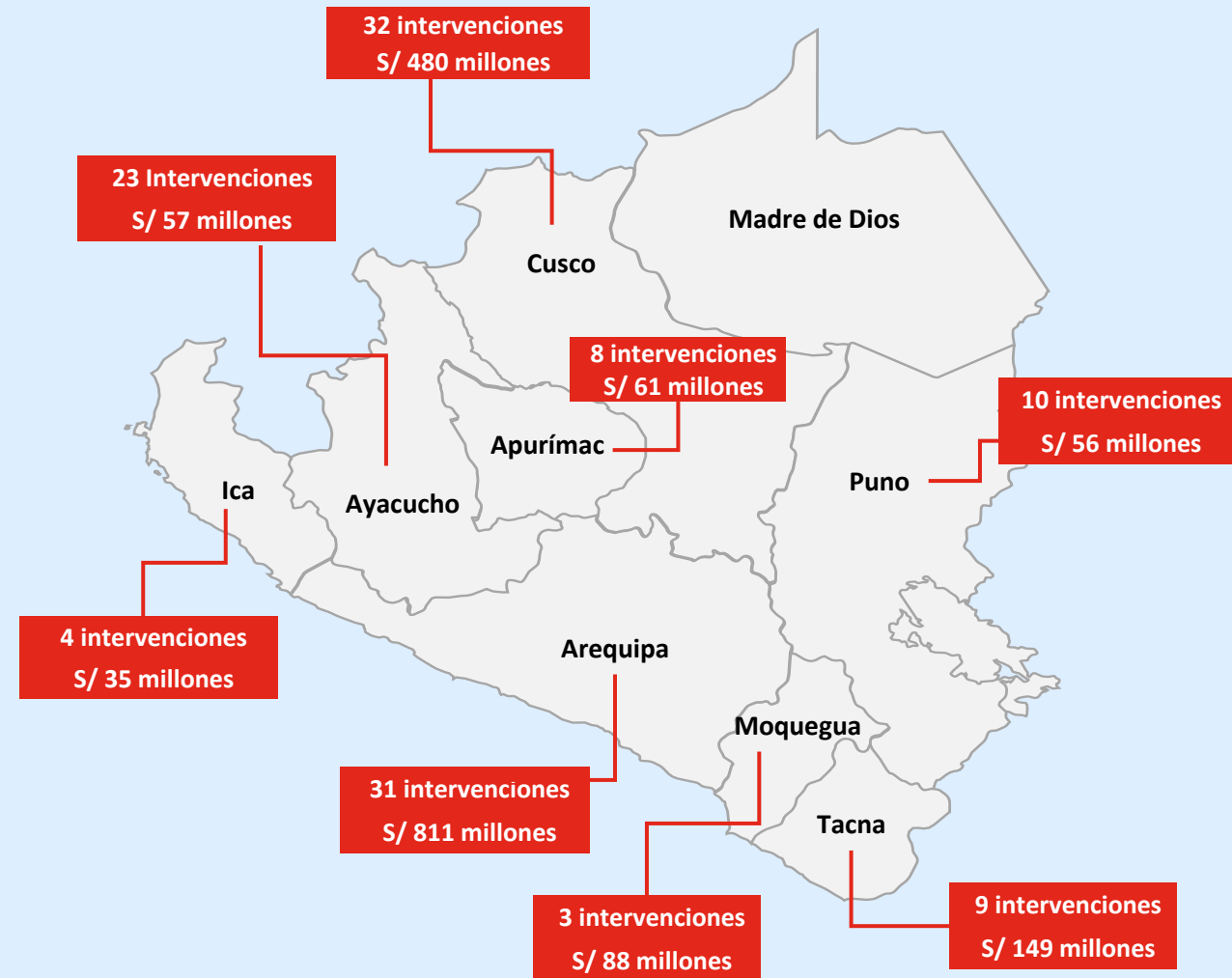
Vivienda y Desarrollo



Agropecuaria



Cultura y Deporte



(\*) Información actualizada al 04 de mayo 2026



# CORIO: CIUDAD LOGÍSTICA Y NODO MULTIMODAL DEL EJE SUR

## INFRAESTRUCTURA LOGÍSTICA ESTRATÉGICA



- Desarrollo de plataformas logísticas para almacenamiento, consolidación y distribución.
- Integración con modos de transportes.
- Facilitación del flujo de carga nacional e internacional.

## INFRAESTRUCTURA SOSTENIBLE



- Incorporación de energías renovables y eficiencia energética.
- Uso eficiente de recursos, energía y gestión hídrica.
- Ciudad resiliente y compatible con la zonificación

## IMPACTO EN EL SUR



- Fortalecimiento de la competitividad logística regional.
- Reducción de costos y tiempos de transportes <
- Potencial para la captación de carga internacional (Brasil – Asia)





### UBICACIÓN ESTRATÉGICA

Puente natural entre América, Asia, Europa y África.



### CONECTIVIDAD GLOBAL

Acceso eficiente a los principales mercados del mundo.



### PLATAFORMA LOGÍSTICA

Integración marítima, terrestre y fluvial para el desarrollo regional.



### DESARROLLO Y COMPETITIVIDAD

Impulsamos el comercio, la inversión y el crecimiento sostenible.



### INTEGRACIÓN Y OPORTUNIDADES

Articulamos oportunidades para toda la región.

PRO   
INVERSION

Portafolio Perú





Av. Enrique Canaval Moreyra 150 Piso 9, San Isidro  
Lima 27 / PERÚ  
T: +51 1 200 1200 Anx 1201

atencionalinversionista@proinversion.gob.pe

[www.investinperu.pe](http://www.investinperu.pe)

