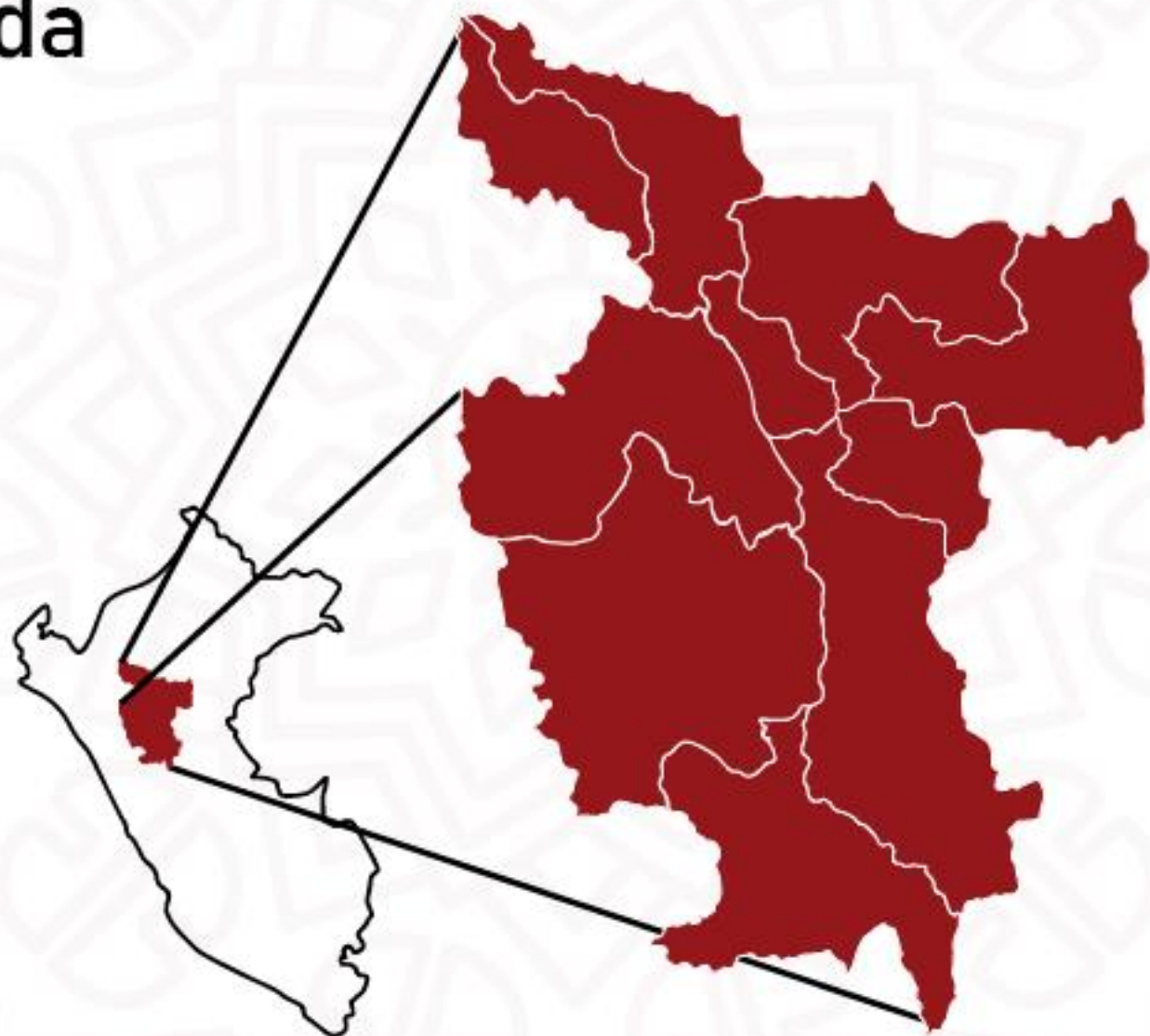


REGIÓN

SAN MARTÍN

Destino favorable para la inversión
privada



**GOBIERNO REGIONAL
SAN MARTÍN**





Viaja al
corazón
del Perú





REFERENTE TURÍSTICO NACIONAL

DESTINO TURÍSTICO ALTO MAYO



NACIENTE DEL RÍO TIOYACU

MORRO DE CALZADA

DESTINO TURÍSTICO TARAPOTO



LAGO SAUCE

CATARATAS DEL AHUASHIYACU

DESTINO TURÍSTICO ABISEO



EL GRAN PAJATÉN

PARQUE NACIONAL RÍO ABISEO

DESTINO TURÍSTICO TOCACHE



CATARATAS VELO DE PLATA

- Ecoturismo
- Aventura
- Diversión
- Agroturismo
- Otros.

188

RECUSOS TURÍSTICOS



1er

PRODUCTOR DE

Café

70,151 TM
336 MM de Soles

1° PUESTO Competencia "TAZA DE EXCELENCIA PERÚ 2018"



2do

PRODUCTOR DE

Palma aceitera

332,257 TM
79.8 MM de Soles

Cacao

34,556 TM
174 MM de Soles

MEDALLA DE ORO MUNDIAL "PREMIO A LA EXCELENCIA 2021"



Arroz

443,881 TM
362 MM de Soles



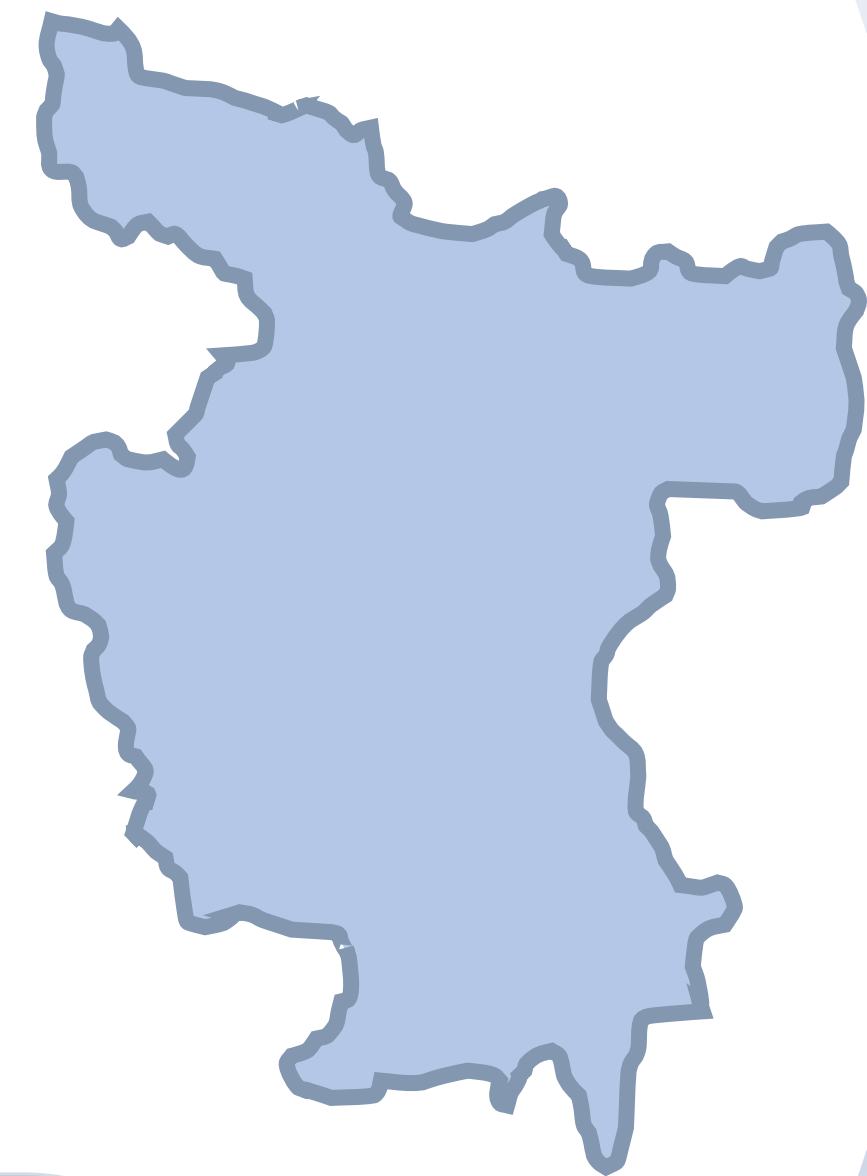
Plátano

204,720 TM
69 MM de Soles



Naranja

34,864 TM
15 MM de Soles



Periodo:
Enero a Junio de 2023



VÍAS ASFALTADAS

946 Km

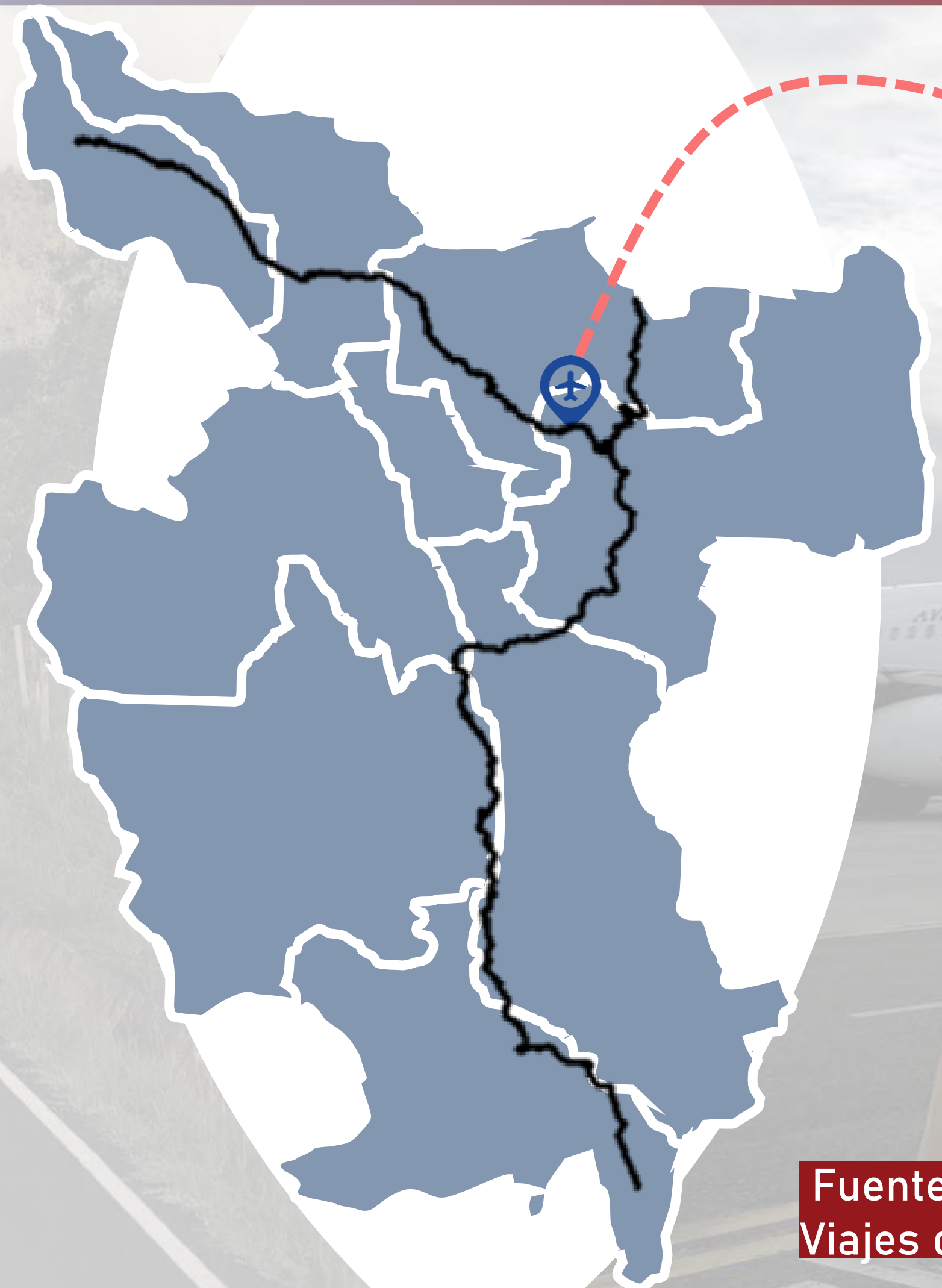
17%

Total de vías: **5,567** Km

• **SALIDAS TERRESTRES A:**

- Cajamarca
- Chiclayo
- Piura
- Trujillo
- Huánuco
- Yurimaguas
- Lima

Fuente: MTC



13

**VUELOS DIARIOS
DESDE EL
AEROPUERTO DE
TARAPOTO**



Destino: LIMA

Fuente: Asociación de Agencias de Viajes de San Martín



CAPACIDAD ENERGÉTICA

BALANCE ENERGÉTICO 2023

OFERTA	151.3 Megawatts
DEMANDA	95.5 Megawatts
SUPERAVIT	55.8 Megawatts

COEFICIENTE DE ELECTRIFICACIÓN

RURAL 2022: **93%**


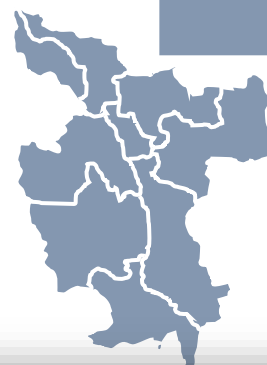
RECURSOS ENERGETICOS RENOVABLES

Para incrementar la productividad, el ahorro y la eficiencia en los procesos productivos cuidando el medio ambiente con energía limpia

PROYECTOS DE TRANSMISIÓN ENERGÉTICA EN DESARROLLO

INSTALACIÓN DEL 2DO CIRCUITO LÍNEA 220 KV CAJAMARCA NORTE-CACLIC-BELAUNDE TERRY Y AMPLIACIONES DE LAS SUBESTACIONES
\$29.9 MM

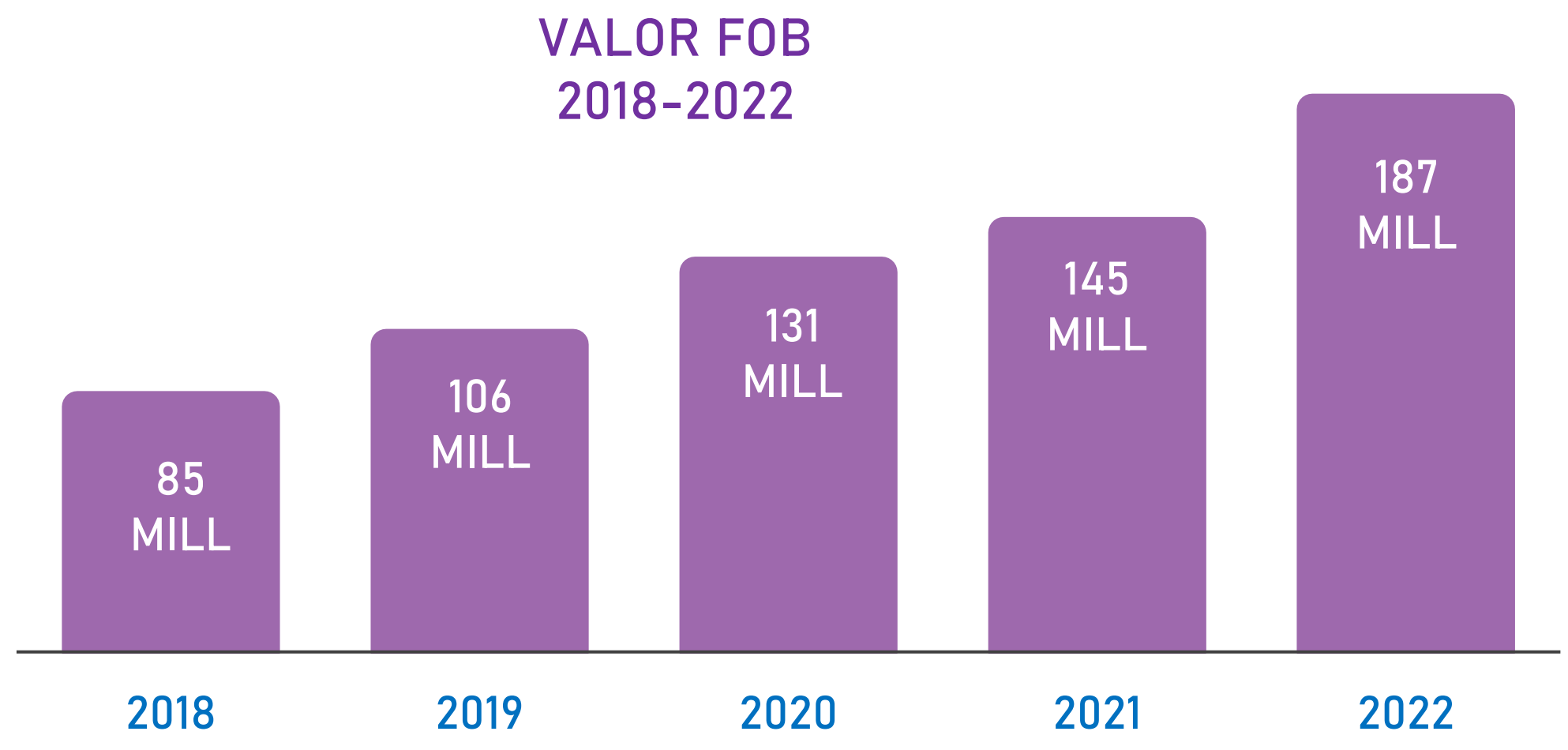
ENLACE 220 KV BELAUNDE TERRY – TARAPOTO NORTE, AMPLIACIÓN Y SUBESTACIONES ASOCIADAS
\$ 36.8 MM



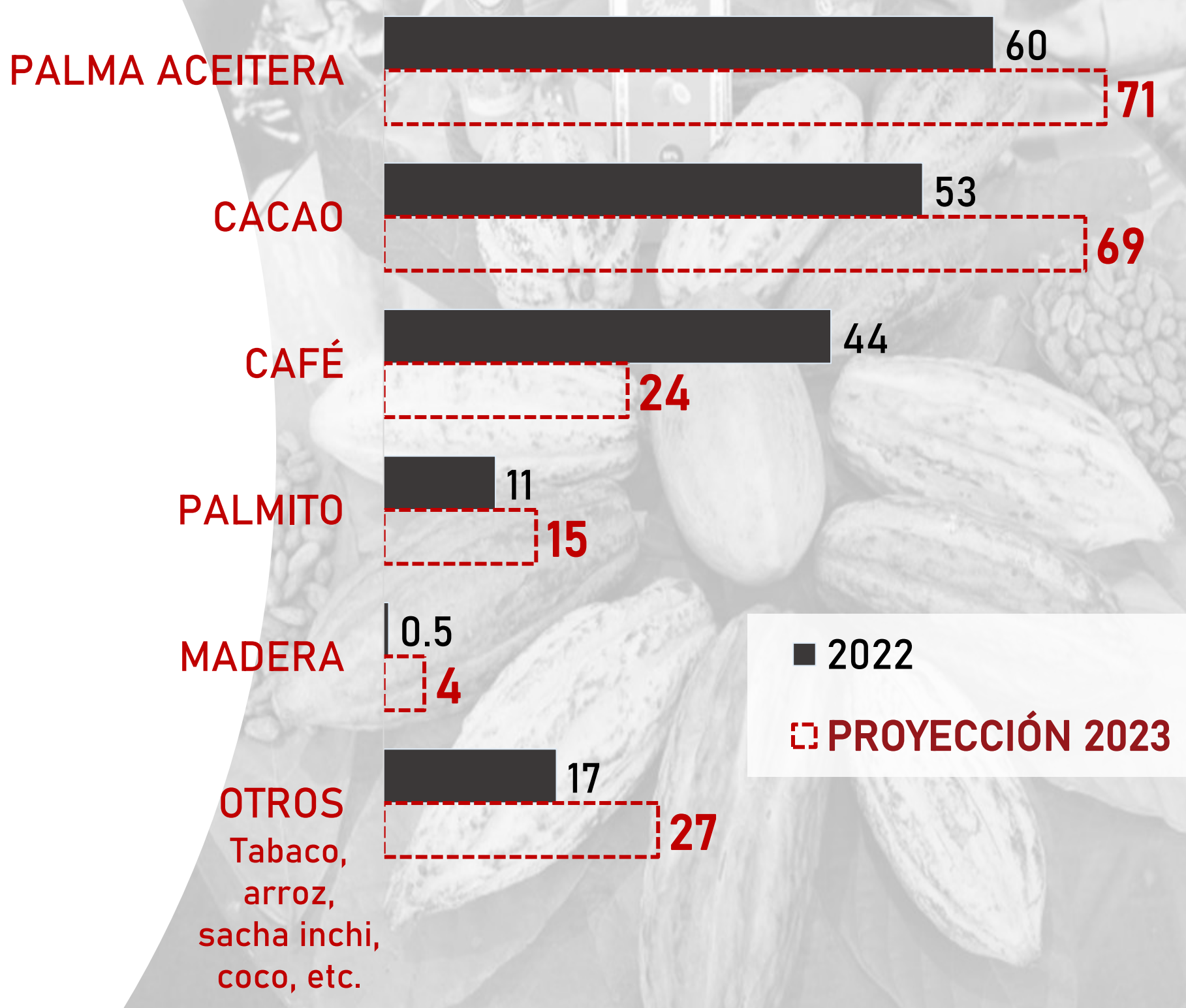


COMERCIO EXTERIOR

EVOLUCIÓN DE LAS EXPORTACIONES REGIONALES



EXPORTACIÓN DE PRINCIPALES PRODUCTOS Valor FOB - Millones

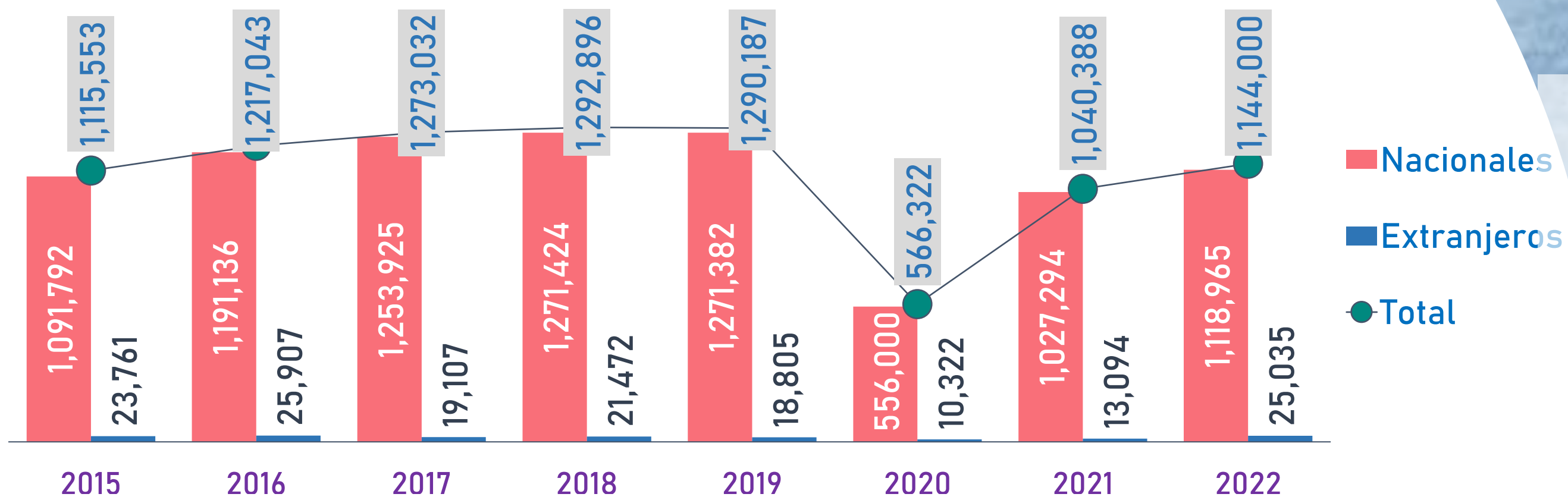


Total de exportaciones proyectadas para el 2023:
\$ 210,834,613



FLUJO DE VISITANTES

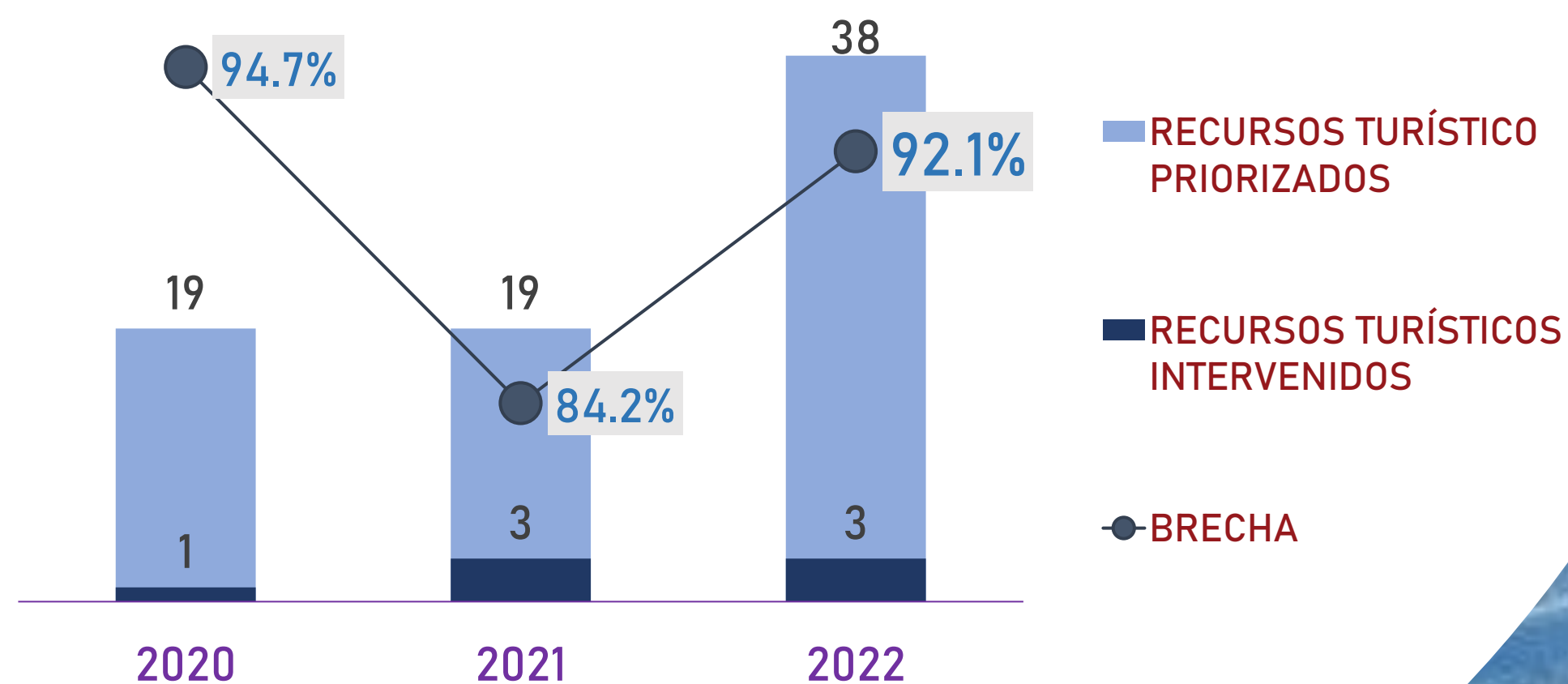
SECTOR TURISMO



2022
+1.1
Millones
 de visitantes



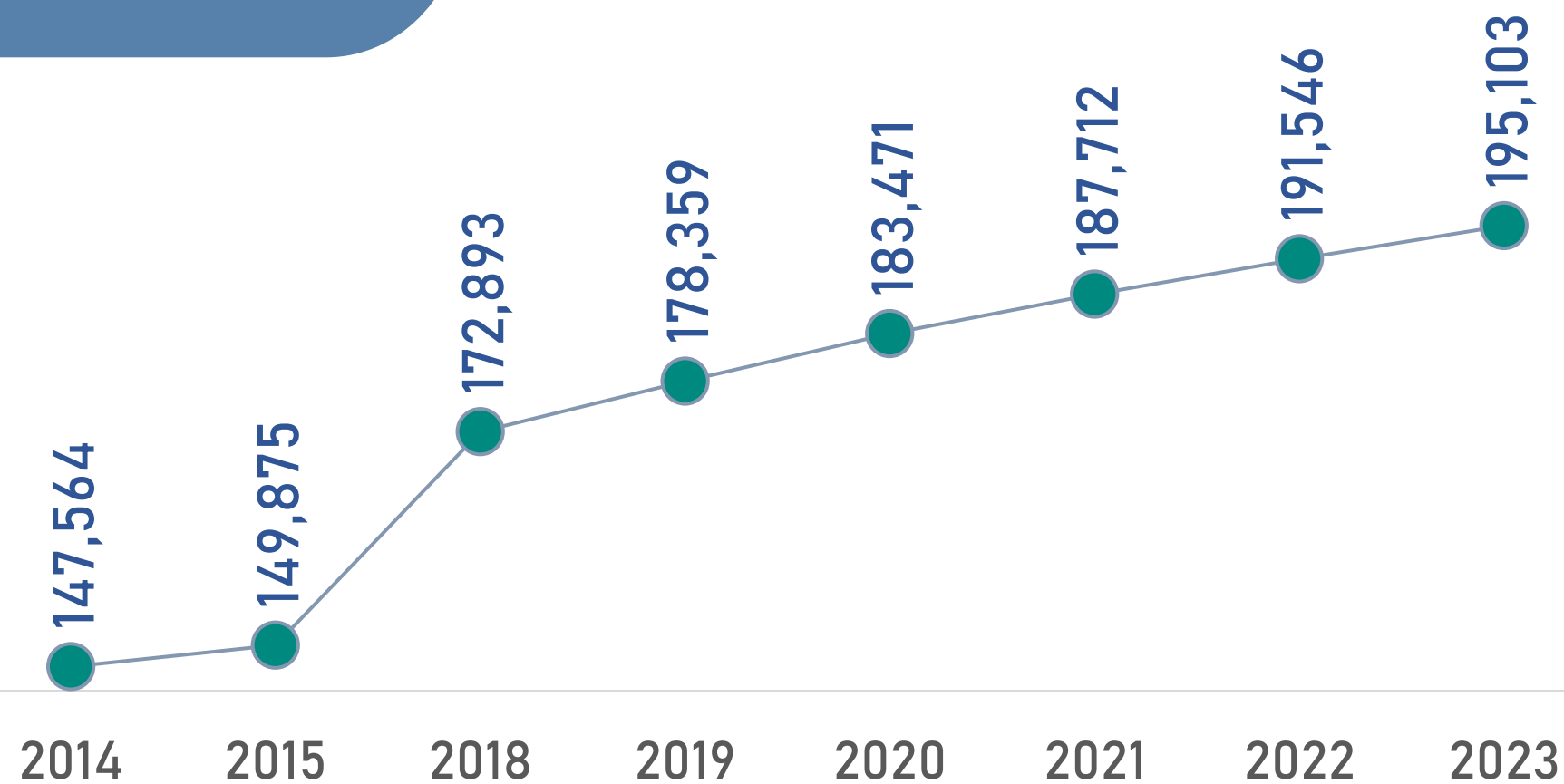
RECURSOS TURÍSTICOS PRIORIZADOS QUE BRINDAN SERVICIOS INADECUADOS





TRANSPORTE INTERURBANO
E INTERPROVINCIAL

POBLACIÓN DE LA
CUENCA DEL
CUMBAZA, 2023



358

Empresas
de
transporte

5,340

Salidas de
Ómnibus
al año

0

Terminales
terrestres

0

Servicios
interurbanos

PROYECTOS DE INVERSIÓN PÚBLICA - PRIVADA



INDUSTRIALIZACIÓN
DE FRUTAS



TERMINAL
TERRESTRE
TARAPOTO



CAMAL MUNICIPAL
DE TARAPOTO



TRANSPORTE
INTERURBANO
CUENCA DEL
CUMBAZA

03

PROYECTOS DE
APP



TELEFÉRICO LAGO
SAUCE




TELEFÉRICO MORRO
DE CALZADA

05

PROYECTOS EN
ACTIVOS



TELEFÉRICO
AHUASHIYACU



GRAN PAJATÉN
PARQUE
NACIONAL RIO
ABISEO









INDUSTRIALIZACIÓN DE LIMÓN, PIÑA Y NARANJA A NIVEL REGIONAL



COMPONENTES

- ✓ Desarrollo de tecnologías y transformación de limón, piña y naranja.
- ✓ Instalación de módulos de procesamiento primario.
- ✓ Instalación y puesta en marcha de equipos altamente tecnológicos.
- ✓ Fortalecimiento de capacidades en gestión empresarial y asociatividad.
- ✓ Promoción y difusión de productos frutícolas con valor agregado







	Ubicación	Nivel regional
	Nivel de estudio	Idea
	Inversión	16 millones de Soles
	Modalidad de inversión	Proyecto en activo
	Demanda Potencial	Se conforma por casi 1,800 productores a nivel regional insertados en las cadenas de valor de cítricos y piña en diferentes ubicaciones de la región.
	Beneficios	Se lograra el posicionamiento de las cadenas, generando ruedas de negocios con mercados locales y nacionales que garanticen traslado de la producción a nuevos mercados nacionales.



TERMINAL TERRESTRE DE TARAPOTO



- COMPONENTES**
- ✓ Zona de servicio operacional.
 - ✓ Zona de Servicios Auxiliares.
 - ✓ Zona de Servicios Complementarios

	Ubicación	Distrito de Juan Guerra. Provincia San Martín
	Nivel de estudio	Idea
	Inversión	25 millones de Soles
	Modalidad de inversión	Proyecto en activo
	Demanda Potencial	La demanda está compuesta por más de 20 empresas que brindan servicios de transporte terrestre, así como más de 2,000 pasajeros diarios que se trasladan por el territorio.
	Beneficios	Ordenamiento del servicio y seguridad de transporte terrestre de pasajeros y carga. Implementación de espacios comerciales (Mall, esparcimiento, etc.). Generación de empleo sostenible









CAMAL MUNICIPAL DE TARAPOTO



COMPONENTES

- ✓ Zona de servicio operacional.
- ✓ Zona de Servicios Auxiliares.
- ✓ Zona de Servicios Complementarios

	Ubicación	Distrito de Tarapoto. Provincia San Martín
	Nivel de estudio	Idea
	Inversión	10 millones de Soles
	Modalidad de inversión	Proyecto en activo
	Demanda Potencial	La demanda está compuesta por todos las habitantes de los distritos de las provincias de San Martín, Lamas y Picota, que suman un aproximado de 365 mil personas.
	Beneficios	La implementación del proyecto reducirá de gran manera los riesgos de enfermedades y contaminación ambiental a fin de contribuir con el consumo saludable de la población.









ASOCIACIONES PUBLICO PRIVADAS

SISTEMA INTEGRADO DE TRANSPORTE PUBLICO INTERURBANO CACATACHI-MORALES-TARAPOTO-LA BANDA DE SHILCAYO – JUAN GUERRA



COMPONENTES

- ✓ Sistema electrónico de pago mediante tarjetas recargables.
- ✓ Portal Web de información y gestión para el usuario.
- ✓ Sistema informático de gestión integral del proyecto.
- ✓ Micro estaciones de embarque y desembarque, (paraderos).
- ✓ Flota de 10 unidades móviles eléctricas de 16 o más pasajeros.

	Ubicación	Distritos Cacatachi, Morales, Tarapoto, La Banda de Shilcayo, Juan Guerra. Provincia San Martín
	Nivel de estudio	Idea
	Inversión	10 millones de Soles
	Modalidad de inversión	Asociación publico privada Autofinanciada
	Demanda Potencial	La demanda potencial del proyecto está constituida por los 195,103 habitantes, que albergan los cinco (5) distritos involucrados, al año 2023.
	Beneficios	solucionar diversos problemas que restringen las actividades y el desarrollo socioeconómico de la población, así como los altos costos en el transporte para los ciudadanos.



CONSTRUCCIÓN, OPERACIÓN Y MANTENIMIENTO DEL TELEFÉRICO LAGO SAUCE



	Ubicación	Distrito Sauce, Provincia San Martín
	Nivel de estudio	Idea
	Inversión	45 millones de Soles
	Modalidad de inversión	Proyecto en Activo
	Demanda Potencial	Constituida por turistas nacionales e internacionales que visitan la región San Martín y cuyo flujo asciende a 1.2 millones de visitantes al año.
	Beneficios	El proyecto brindará una opción adicional para la población actual del distrito de sauce, incrementando el flujo y los servicios turísticos locales como regionales.






COMPONENTES

- ✓ Playa de estacionamiento.
- ✓ Estación de embarque y Andén de salida.
- ✓ Mejoramientos en la vía hacia la estación de embarque y de desembarque.
- ✓ Sistema de transporte por telecabina (teleférico).
- ✓ Estación de desembarque Andén de llegada.
- ✓ Zona de expendio de comestibles, suvenir y otros (embarque y desembarque)



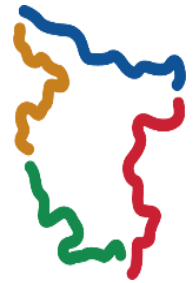
CONSTRUCCIÓN, OPERACIÓN Y MANTENIMIENTO DEL TELEFÉRICO MORRO DE CALZADA



	Ubicación	Distrito Calzada, Provincia Moyobamba
	Nivel de estudio	Estudio Técnico & Financiero
	Inversión	60 millones de Soles
	Modalidad de inversión	Asociación publico privada Cofinanciada
	Demanda Potencial	Visitantes nacionales e internacionales que visitan el Alto Mayo, amantes del turismo de aventura que gustan de apreciar del paisaje; cuyo flujo se estima desde los 266 mil y 740 mil visitantes al año.
	Beneficios	Con la propuesta se garantiza poner a disposición de todos las personas de manera inclusiva el recurso turístico generando una gran dinámica económica a nivel regional.







COMPONENTES

- | | |
|--|--|
| <ul style="list-style-type: none"> ✓ Sistema de Teleférico ✓ Restaurante Turístico ✓ Hospedaje turístico ✓ Puente de vidrio ✓ Puente colgante ✓ Columpio | <ul style="list-style-type: none"> ✓ Canopy ✓ Puenting ✓ Observación telescópica ✓ Fotografía profesional ✓ Parapente |
|--|--|



CONSTRUCCIÓN, OPERACIÓN Y MANTENIMIENTO DEL TELEFÉRICO AHUASHIYACU



	Ubicación	Distrito Banda de Shilcayo, Provincia San Martín
	Nivel de estudio	Idea
	Inversión	40 millones de Soles
	Modalidad de inversión	Proyecto en Activo
	Demanda Potencial	Constituida por turistas nacionales e internacionales que visitan la región San Martín y cuyo flujo asciende a 1.2 millones de visitantes al año.
	Beneficios	Con el proyecto se pone a disposición el recurso Cordillera Escalera a todos los visitantes, quienes podrán disfrutar de la belleza paisajística, conocer la diversidad biológica y aspectos culturales propios de la zona.

COMPONENTES

- ✓ Playa de estacionamiento.
- ✓ Estación de embarque y Andén de salida.
- ✓ Circuitos y recorridos ecológicos.
- ✓ Sistema de transporte por telecabina (teleférico).
- ✓ Estación de desembarque Andén de llegada.
- ✓ Zona de expendio de comestibles, suvenir y otros (embarque).









SERVICIO DE TRANSPORTE POR CABLE Y OTROS SERVICIOS TURÍSTICOS EN EL COMPLEJO ARQUEOLÓGICO GRAN PAJATÉN Y EL PARQUE NACIONAL RÍO ABISEO



COMPONENTES

- ✓ Recorrido de realidad aumentada.
- ✓ Sistema tecnológico de vigilancia ambiental y de fauna silvestre.
- ✓ Rutas de trekking.
- ✓ Restaurante Ecológico.
- ✓ Hoteles ecológicos autosustentables.
- ✓ Central de investigación ambiental, ecológica y arqueológica.
- ✓ Rutas acuáticas.
- ✓ Sistemas de transporte por cable.

	Ubicación	Distrito Huicungo, Provincia Mariscal Cáceres
	Nivel de estudio	Idea
	Inversión	200 millones de Soles
	Modalidad de inversión	Asociación pública privada Cofinanciada
	Demanda Potencial	Constituida por turistas nacionales e internacionales que visitan la región San Martín y cuyo flujo asciende a 1.2 millones de visitantes al año.
	Beneficios	Con la propuesta se garantiza poner a disposición de la población nacional e internacional, y de manera inclusiva, el patrimonio cultural de la humanidad Gran Pajatén y facilitar el contacto con la naturaleza de la biosfera rio Abiseo.

GRACIAS



SAN MARTÍN

espera por ti



CONTÁCTANOS

WALTER GRUNDEL JIMENEZ

GOBERNADOR REGIONAL DE SAN MARTÍN - GORESAM

Teléf.: (042) 564100 - Anexo: 1560

E-mail: wgrundel@regionsanmartin.gob.pe

ROBERT PINEDO ANGULO

GERENTE GENERAL REGIONAL - GGR

Teléf.: (042) 564100 - Anexo: 1560

E-mail: rpinedo@regionsanmartin.gob.pe

DARWIN DEL ÁGUILA SOLANO

GERENTE REGIONAL DE DESARROLLO ECONÓMICO - GRDE

Teléf.: (042) 564100 - Anexo: 1050

E-mail: ddelaguila@regionsanmartin.gob.pe

RONY LUIS GONZALES VÁSQUEZ

OFICINA DE PROMOCIÓN DE LA INVERSIÓN PRIVADA SOSTENIBLE - OPIPS

Teléf.: (042) 564100 - Anexo: 1560

E-mail: opips@regionsanmartin.gob.pe

Síguenos en



GOBIERNO REGIONAL SAN MARTÍN

Calle Aeropuerto N° 150 - Barrio Lluylucucha

Moyobamba - San Martín

WWW.REGIONSANMARTIN.GOB.PE