 SUNARP SUPERINTENDENCIA NACIONAL DE LOS REGISTROS PÚBLICOS	ZONA REGISTRAL N° V SEDE TRUJILLO OFICINA REGISTRAL TRUJILLO N° Partida: 11145363
	INSCRIPCIÓN DE SECCIÓN ESPECIAL DE PREDIOS RURALES UBIC. RUR AREA DE RESERVA GRLL 3 ETAPA III SECTOR EL TABLAZO VALLE CUENCA MOCHE AREA 48.77HAS. HUANCHACO

REGISTRO DE PREDIOS
 RUBRO : PARTIDA DE INDEPENDIZACION
 G00001

A.) ANTECEDENTE DOMINIAL: Se independiza de la P.E. 11024291.

B.) DESCRIPCIÓN DEL INMUEBLE: Predio rústico denominado AREA DE RESERVA GRLL-3, Etapa III, Valle (Cuenca) Moche, Sector El Tablazo, distrito Huanchaco, provincia Trujillo, región La Libertad.

Coordenadas: El área se encuentra comprendida entre las coordenadas:

NORTE: 9°110,483.261 - 9°111,502.115 ESTE: 706,229.291 - 707,171.869

Colindantes:

NORTE: Con inclinación al Oeste, con camino de uso común proyectado, en línea recta de dos (2) tramos, entre los vértices N° 1 (706,229.291E-9°110,948.479N) al N° 3 (706,721.100E-9°111,502.115N), con una longitud total de 740.583ml.

SUR : Con inclinación al Este, con el "Área de Reserva Urbana El Tablazo I", en línea recta de uno (1) tramo, entre los vértices N° 5 (707,171.869E-9°110,700.121N) al N° 6 (706,897.239E-9°110,483.261N), con una longitud total de 349.929ml.

ESTE : Con inclinación al Norte, con Lote VD.230(B)-III en línea recta de dos (2) tramos, entre los vértices N° 3 (706,721.100E-9°111,502.115N) al N° 5 (707,171.869E-9°110,700.121N), con una longitud total de 919.993ml.

OESTE: Con inclinación al Sur, con el Lote VD.266, en camino de uso común y Área de Reserva GRLL-4, en línea quebrada de cinco (5) tramos, entre los vértices N° 6 (706,897.239E-9°110,483.261N) al N° 1 (706,229.291E-9°110,948.479N), con una longitud total de 831.488ml.

AREA TOTAL: 48.77HAS. PERIMETRO: 2641.943 ML.


C.) TITULOS DE DOMINIO: Independizado a favor del PROYECTO ESPECIAL CHAVIMOCHIC, en mérito al Formulario Registral de Acumulación, Desmembración y Parcelación de predios inscritos de fecha 21/05/2010 otorgado por Huber Arnaldo Vergara Diaz, Gerente General del Proyecto, con la intervención del Verificador Responsable Ing. Carlos Sanchez Cabanillas, memoria descriptiva, planos perimétricos. La presente inscripción cuenta con Informe Técnico favorable N° 2334-2010-ZR-V-ST/OC de fecha 31/08/2010.

D.) GRAVAMENES Y CARGAS: Ninguno.

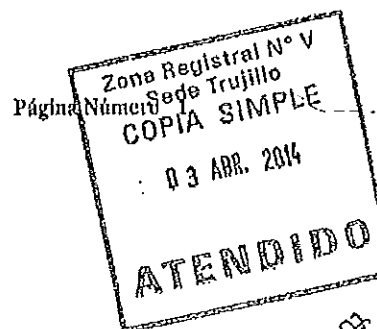
E.) CANCELACIONES: Ninguno.


F.) OTROS: Existe en la partida matriz, ANOTACIÓN DE INICIO DE CIERRE DE PARTIDAS POR DUPLICIDAD con inscripciones incompatibles entre las P.E. 11135730 y 11135731 (de mayor antigüedad) con las P.E. 11024291, 04028765 y 04028052 (de menor antigüedad), en virtud de la Resolución Gerencial N° 144-2010-ZR-V-ST-GR de fecha 21/06/2010.

El título fue presegado el 25/05/2010 a las 08:30:58 AM horas, bajo el N° 2010-00032080 del Tomo Diario 0029. Derechos cobrados S/448.00 nuevos soles con Recibo(s) Número(s) 00005362-03 00007312-03.-TRUJILLO, 19 de Julio de 2010.


 ROBERT SANTOS ZAVALA NEYRA
 REGISTRADOR PÚBLICO
 Zona Registral N° V - SEDE TRUJILLO

Resolución del Superintendente Nacional de los Registros Públicos N° 124-97-SUNARP



 SUNARP <small>SUPERINTENDENCIA NACIONAL DE LOS REGISTROS PÚBLICOS</small>	ZONA REGISTRAL N° V SEDE TRUJILLO OFICINA REGISTRAL TRUJILLO N° Partida: 11145363
	INSCRIPCIÓN DE SECCIÓN ESPECIAL DE PREDIOS RURALES UBIC. RUR AREA DE RESERVA GRLL 3 ETAPA III SECTOR EL TABLAZO VALLE CUENCA MOCHE AREA 48,77HAS, HUANCHACO

REGISTRO DE PROPIEDAD INMUEBLE
 RUBRO : CANCELACIONES
 E00001

CANCELACIÓN PARCIAL DE ANOTACIÓN PREVENTIVA DE INICIO DE PROCEDIMIENTO DE CIERRE DE PARTIDA

Se cancela parcialmente la anotación transcrita al rubro f) del asiento G00001 que antecede por haber concluido parcialmente el procedimiento administrativo de cierre de partidas con respecto a las partidas 11135780 y 11135731, la ficha PR27655 (partida 04028765 y la partida 11024291 como consecuencia de haber mediado oposición, dejandose subsistente el procedimiento con respecto a la ficha PR27011 (partida 04028052).

Se extiende la presente en mérito al título archivado 2010-80998.


El título fue presentado el 25/02/2013 a las 02:48:42 PM horas, bajo el N° 2013-00017393 del Tomo Diario 0029. Derechos cobrados S/0.00 nuevos soles con Recibo(s) Número(s) 00005333-04 TRUJILLO, 07 de Marzo de 2013.

Fred
FRED QUILCAT QUILCAT
 Registrador Público(a)
 Zona Registral N° V - Sede Trujillo

Copia Inicial
 El Reverso de la Cuenta en el Libro
 No tiene Validez para Ningún Tipo de
 Administrativo, Judicial y otros

Resolución del Superintendente Nacional de los Registros Públicos N° 124-97-SUNARP

Página Número 1
 Zona Registral N° V
 Sede Trujillo
COPIA SIMPLE
 03 ABR. 2014
ATENDIDO
 06.

 SUNARP <small>SUPERINTENDENCIA NACIONAL DE LOS REGISTROS PÚBLICOS</small>	ZONA REGISTRAL N° V SEDE TRUJILLO OPICINA REGISTRAL, TRUJILLO N° Partida: 11145363
	INSCRIPCIÓN DE SECCIÓN ESPECIAL DE PREDIOS RURALES UBIC. RUR AREA DE RESERVA GRLL 3 ETAPA III SECTOR EL TABLAZO VALLE CUENCA MOCHE AREA 48.77HAS. HUANCHACO

REGISTRO DE PREDIOS
RUBRO : CANCELACIONES
E00002

RECTIFICACIÓN DE OFICIO

Se rectifica de oficio el asiento E00001 que antecede a fin de precisar que la cancelación de la anotación preventiva de inicio de procedimiento de cierre de partida es total y no parcial como se indica, al haberse verificado la conclusión del citado procedimiento por oposición con respecto a la partida matriz de la presente partida.

Se extiende la presente en mérito al título archivado correspondiente conforme a los artículos 81 y 82 del TUO del Reglamento General de los Registros Públicos, Trujillo, 07 de marzo del 2013.

Copia Informativa

El Reverso se Cuenta en el Libro

No tiene Validez Para Ningún Trámite Administrativo, Judicial y Otro

PRED QUILCAT-QUILCAT
 Registro Público(s)
 Zona Registral N° V - Sede Trujillo

Resolución del Superintendente Nacional de los Registros Públicos N° 124-97-SUNARP

Zona Registral N° V
 Página Número Trujillo
COPIA SIMPLE
 03 ABR. 2014
ATENDIDO

92