 SUNARP SUPERINTENDENCIA NACIONAL DE LOS REGISTROS PÚBLICOS	ZONA REGISTRAL N° V SEDE TRUJILLO OFICINA REGISTRAL TRUJILLO N° Partida: 11192095
	INSCRIPCIÓN DE SECCIÓN ESPECIAL DE PREDIOS RURALES ÁREA WINCHANZAO I SECTOR VI-A (2) VALLE MOCHE ETAPA III HUANCHACO

REGISTRO DE PREDIOS

RUBRO : PARTIDA DE INDEPENDIZACION
G00001

A) ANTECEDENTE DOMINIAL.- PE N° 11161823

B) DESCRIPCIÓN DEL INMUEBLE.- AREA WINCHANZAO 1, Sector VI-A (2) valle Moche Etapa III, distrito y provincia de Trujillo, departamento de La Libertad.

Centroides: Norte: 9°113,654.186 - 9°114,129.992 / ESTE: 711,732.027 - 712,498.882

COLINDANTES:

NORTE: Con área de propiedad del P.E. CHAVIMOCHIC (Sector VI-A (2) remanente, en línea quebrada de cinco (5) tramos, entre los vértices N° 1 (711,785.052E- 9°113,811.655N) al N° 6 (712,128.808E - 9°114,129.992N), con una longitud total de 473.803 ml.

SUR: Con área del Proyecto Especial de Chavimochic (área Wichanzao 5) con camino de por medio, en línea quebrada de cuatro (4) tramos, entre los vértices N° 14 (712,489.338E- 9°113,654.186N) al N° 18 (711,733.944E - 9°113,666.952N), con una longitud total de 755.601 ml.

ESTE: Con lote VD.65-III, lote VD.263-III y área de propiedad del del P.E. CHAVIMOCHIC (área Wichanzao 4), en línea quebrada de ocho (8) tramos, entre los vértices N° 6 (712,128,808E - 9°114,129.992N) al N° 14 (712,489.338E - 9°113,654.186N) con una longitud total de 855.216 ml.

OESTE: Con área de propiedad del Proyecto Especial CHAVIMOCHIC (Área Wichanzao 5) y área de quebrada, en línea quebrada de dos (2) tramos, entre los vértices N°18 (711,733.944E - 9°113,666.952N) al N°1 (711,785.052E - 9°113,811.655N), con una longitud total de 159.073 ml.

ÁREA TOTAL : 11.99 HA. PERIMETRO : 2,243.593 ML.

C) TÍTULOS DE DOMINIO:

Independizado a favor del PROYECTO ESPECIAL CHAVIMOCHIC, en mérito al Formulario Registral de Acumulación, Desmembración y Parcelación de predios inscritos de fecha 23/04/2012, otorgado por el Gerente General del Proyecto Huber Arnaldo Vergara Díaz, con la intervención del Verificador responsable Ing. Carlos Sánchez Cabanillas, memoria descriptiva y planos perimétricos que se adjuntan.

D) GRAVÁMENES Y CARGAS.- Ninguno.

E) CANCELACIONES.- Ninguno.


F) OTROS.- Ninguno.

Resolución del Superintendente Nacional de los Registros Públicos N° 124-97-SUNARP

Página Número 1

Zona Registral N° V
 Sede Trujillo
COPIA SIMPLE
 28 DIC. 2012

ATENDIDO

 SUNARP <small>SUPERINTENDENCIA NACIONAL DE LOS REGISTROS PUBLICOS</small>	ZONA REGISTRAL N° V SEDE TRUJILLO OFICINA REGISTRAL TRUJILLO N° Partida: 11192095
	INSCRIPCION DE SECCION ESPECIAL DE PREDIOS RURALES AREA WINCHANZAO I SECTOR VI-A (2) VALLE MOCHE ETAPA III HUANCHACO

Se cuenta con informe de conformidad del área de catastro N° 2684-2012-ZR-V-ST/OC de fecha 31.05.2012 :


El título fue presentado el 13/04/2012 a las 03:18:10 PM horas, bajo el N° 2012-00031261 del Tomo Diario 0029. Derechos cobrados S/.320.00 nuevos soles con Recibo(s) Número(s) 00003393-07 00006545-03 -TRUJILLO,06 de Junio de 2012.


DANIEL FERNANDO MONTOYA LOPEZ
 REGISTRADOR PUBLICO
 Zona Registral N° V - Sede Trujillo

Copia Informada
 El Reverso se encuentra en blanco
 No tiene Validez Para Ningún Trámite
 Administrativo, Judicial y Otros

IMPRESION:28/11/2012 12:53:41 Pagina 2 de 3
GQUEZADA/0801

Zona Registral N° V
 Sede Trujillo
COPIA SIMPLE
 28 DIC. 2012
ATENDIDO

 **SUNARP**
 SUPERINTENDENCIA NACIONAL
 DE LOS REGISTROS PÚBLICOS

ZONA REGISTRAL N° V SEDE TRUJILLO
 OFICINA REGISTRAL TRUJILLO
 N° Partida: 11192095


**INSCRIPCIÓN DE SECCIÓN ESPECIAL DE PREDIOS RURALES
 ÁREA WICHANZAO I SECTOR VI-A (2) VALLE MOCHE ETAPA III
 HUANCHACO**

REGISTRO DE PREDIOS
 RUBRO : DESCRIPCIÓN DEL INMUEBLE
 B00001

RECTIFICACIÓN DE OFICIO.-

En observancia de lo prescrito en el Artículo 81° y 82° del T.U.O. del R.G.R.P. y en mérito al respectivo título archivado. Se procede a rectificar el encabezado y el rubro (B) del asiento G00001 de la presente partida registral, en el sentido que la ubicación correcta de este predio es: ÁREA WICHANZAO 1, y no como erróneamente se consignó, dejándose subsistente los demás datos.

El título fue presentado el 13/11/2012 a las 11:40:58 AM horas, bajo el N° 2012-00096245 del Tomo Diario 0029. Derechos cobrados S/0.00 nuevos soles con Recibo(s) Número(s) 00015490-05.-TRUJILLO, 15 de Noviembre de 2012.eur


 DANIEL FERNANDO MONTAYA LOPEZ
 REGISTRADOR PÚBLICO
 Zona Registral N° V - Sede Trujillo

*Copia No Válida
 El Reverso se entrega para el trámite
 No tiene Validez Para Ningún Trámite
 Administrativo, Judicial y Otros*

IMPRESION:28/11/2012 12:53:41 Pagina 3 de 3

GQUEZADA/0801

Zona Registral N° V
 Sede Trujillo
COPIA SIMPLE
 28 DIC. 2012.
ATENDIDO