

MEMORIA DESCRIPTIVA

AREA WICHANZAO 1

PROPIETARIO : PROYECTO ESPECIAL CHAVIMOCHIC

UBICACIÓN : ETAPA : III
SECTOR : VI-A (2)
DISTRITO : HUANCHACO
PROVINCIA : TRUJILLO
VALLE (CUENCA): MOCHE
DEPARTAMENTO: LA LIBERTAD

El área se encuentra comprendida entre las coordenadas:
NORTE 9'113,654.186 - 9'114,129.992
ESTE 711,732.027 - 712,498.882

DATUM : WGS-84

ANTECEDENTE REGISTRAL: PE 11161823 SECTOR VI-A (2)

COLINDANTES

NORTE : Con área de propiedad del Proyecto Especial CHAVIMOCHIC (Sector VI-A (2)), en línea quebrada de cinco (5) tramos, entre los vértices N°1 (711,785.052E - 9'113,811.655N) al N°6 (712,128.808E - 9'114,129.992N), con una longitud total de 473.803.m.l. (*)

SUR : Con camino de uso común, en línea quebrada de cuatro (4) tramos, entre los vértices N°14 (712,489.338E - 9'113,654.186N) al N°18 (711,733.944E - 9'113,666.952N), con una longitud total de 755.501m.l. (*)

ESTE : Con lote VD.65-III, lote VD.263-III y área de propiedad del Proyecto Especial CHAVIMOCHIC (Sector VI-A (2)), en línea quebrada de ocho (8) tramos, entre los vértices N°6 (712,128.808E - 9'114,129.992N) al N°14 (712,489.338E - 9'113,654.186N), con una longitud total de 855.216m.l. (*)


OESTE : Con área de quebrada, en línea quebrada de dos (2) tramos, entre los vértices N°18 (711,733.944E - 9'113,666.952N) al N°1 (711,785.052E - 9'113,811.655N), con una longitud total de 159.073m.l. (*)

SUPERFICIE : AREA TOTAL : 11.99 ha.

PERIMETRO : El perímetro del área es de 2,243.593m.l. Los puntos de quiebre del perímetro, en un número de diecinueve (19), están indicados en coordenadas UTM, los cuales se describen en el cuadro adjunto.

ACCESO : Se llega al terreno por la Vía de Evitamiento de Trujillo Km 585+500.

Trujillo, Marzo 2012


Richard A. Zaveleta Guamiz
ING. AGRICOLA
R. CIP. 98919

**CUADRO DE COORDENADAS UTM (WGS-84)
AREA WICHANZAO 1
VALLE CUENCA DE MOCHE**

VERTICE	ESTE	NORTE	DISTANCIA (ml.)
1	711,785.052	9,113,811.655	
2	711,913.562	9,113,911.564	162.777
3	712,013.475	9,113,990.106	127.088
4	712,082.214	9,114,084.013	116.377
5	712,112.134	9,114,123.784	49.769
6	712,128.808	9,114,129.992	17.792
7	712,139.737	9,113,999.779	130.671
8	712,098.252	9,113,978.648	46.556
9	712,100.043	9,113,938.970	39.718
10	712,103.601	9,113,853.644	85.400
11	712,146.082	9,113,845.781	43.203
12	712,154.216	9,113,708.410	137.612
13	712,498.882	9,113,678.471	345.963
14	712,489.338	9,113,654.186	26.093
15	712,417.295	9,113,655.298	72.051
16	712,232.020	9,113,658.157	185.297
17	711,900.162	9,113,664.001	331.909
18	711,733.944	9,113,666.952	166.244
19	711,732.027	9,113,720.755	53.837
1	711,785.052	9,113,811.655	105.236
Area (Ha)			11.99
Perímetro (ml.)			2,243.593


Trujillo, Marzo 2012

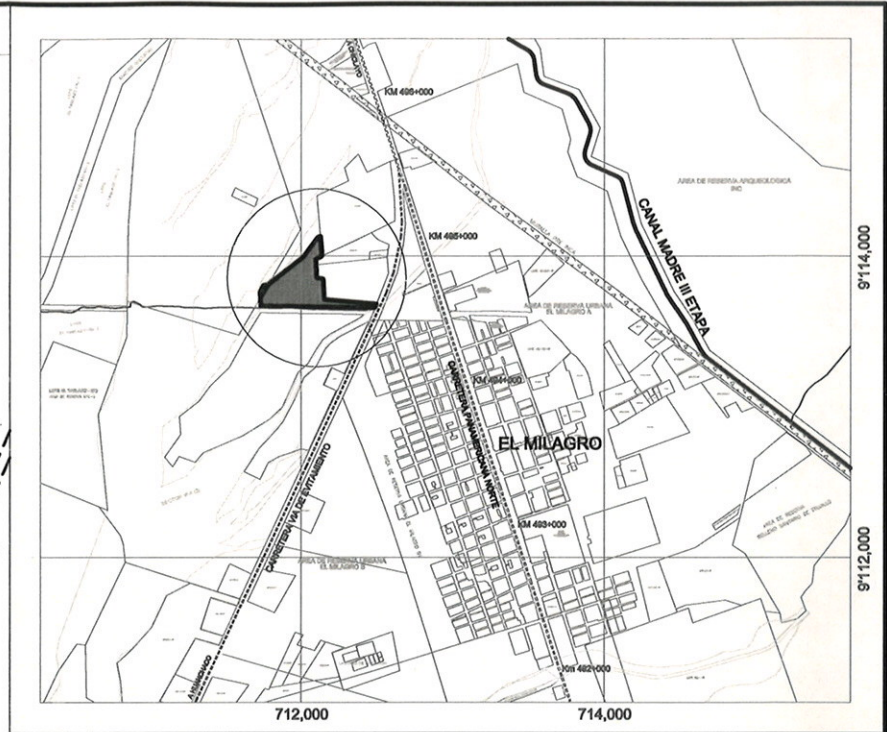
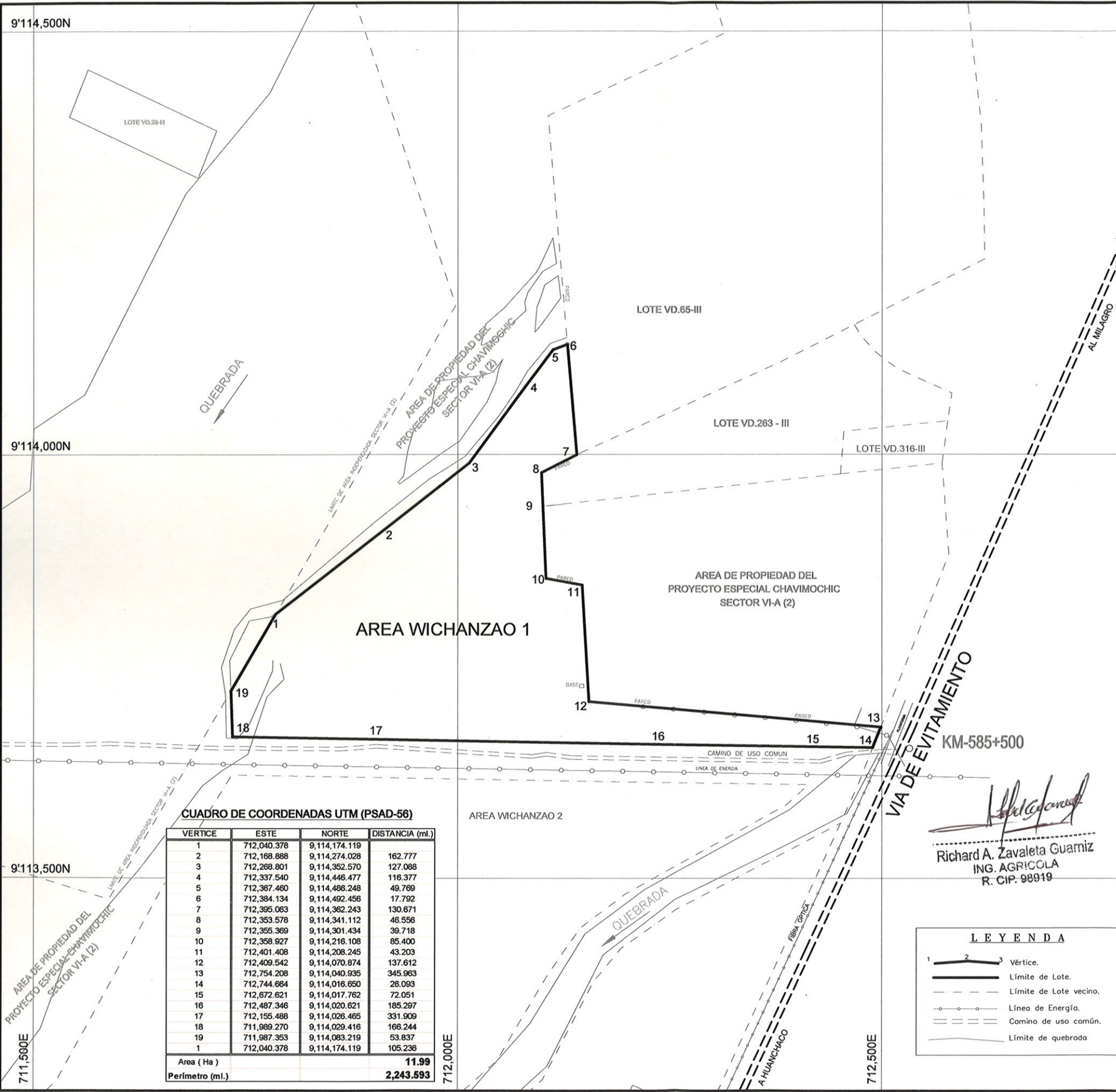

 Richard A. Zavaleta Guamiz
 ING. AGRICOLA
 R. CIP. 98919

**CUADRO DE COORDENADAS UTM (PSAD-56)
AREA WICHANZAO 1
VALLE CUENCA DE MOCHE**

VERTICE	ESTE	NORTE	DISTANCIA (ml.)
1	712,040.378	9,114,174.119	
2	712,168.888	9,114,274.028	162.777
3	712,268.801	9,114,352.570	127.088
4	712,337.540	9,114,446.477	116.377
5	712,367.460	9,114,486.248	49.769
6	712,384.134	9,114,492.456	17.792
7	712,395.063	9,114,362.243	130.671
8	712,353.578	9,114,341.112	46.556
9	712,355.369	9,114,301.434	39.718
10	712,358.927	9,114,216.108	85.400
11	712,401.408	9,114,208.245	43.203
12	712,409.542	9,114,070.874	137.612
13	712,754.208	9,114,040.935	345.963
14	712,744.664	9,114,016.650	26.093
15	712,672.621	9,114,017.762	72.051
16	712,487.346	9,114,020.621	185.297
17	712,155.488	9,114,026.465	331.909
18	711,989.270	9,114,029.416	166.244
19	711,987.353	9,114,083.219	53.837
1	712,040.378	9,114,174.119	105.236
Area (Ha)			11.99
Perímetro (ml.)			2,243.593

Trujillo, Marzo 2012


 Richard A. Zavaleta Guarritz
 ING. AGRICOLA
 R. CIP. 98919



PLANO DE UBICACION
ESCALA = 1/50,000

CUADRO DE COORDENADAS UTM (WGS-84)

VERTICE	ESTE	NORTE	DISTANCIA (ml.)
1	711,785.052	9,113,811.655	
2	711,913.562	9,113,911.564	162.777
3	712,013.475	9,113,990.106	127.088
4	712,082.214	9,114,084.013	116.377
5	712,112.134	9,114,123.784	49.769
6	712,128.808	9,114,129.992	17.792
7	712,139.737	9,113,999.779	130.671
8	712,098.252	9,113,978.648	46.556
9	712,100.043	9,113,938.970	39.718
10	712,103.601	9,113,853.644	85.400
11	712,146.082	9,113,845.781	43.203
12	712,154.216	9,113,708.410	137.612
13	712,498.882	9,113,678.471	345.963
14	712,489.338	9,113,654.186	26.093
15	712,417.295	9,113,655.298	72.051
16	712,232.020	9,113,658.157	185.297
17	711,900.162	9,113,664.001	331.909
18	711,733.944	9,113,666.952	166.244
19	711,732.027	9,113,720.755	53.837
1	711,785.052	9,113,811.655	105.236

Area (Ha) **11.99**
Perimetro (ml.) **2,243.593**

CUADRO DE COORDENADAS UTM (PSAD-56)

VERTICE	ESTE	NORTE	DISTANCIA (ml.)
1	712,040.378	9,114,174.119	
2	712,168.888	9,114,274.028	162.777
3	712,268.801	9,114,352.570	127.088
4	712,337.540	9,114,446.477	116.377
5	712,367.480	9,114,486.248	49.769
6	712,384.134	9,114,492.456	17.792
7	712,395.063	9,114,362.243	130.671
8	712,353.578	9,114,341.112	46.556
9	712,355.369	9,114,301.434	39.718
10	712,358.927	9,114,216.108	85.400
11	712,401.408	9,114,208.245	43.203
12	712,409.542	9,114,070.874	137.612
13	712,754.208	9,114,040.935	345.963
14	712,744.664	9,114,016.650	26.093
15	712,672.621	9,114,017.762	72.051
16	712,487.346	9,114,020.621	185.297
17	712,155.488	9,114,026.465	331.909
18	711,969.270	9,114,029.416	166.244
19	711,987.353	9,114,083.219	53.837
1	712,040.378	9,114,174.119	105.236

Area (Ha) **11.99**
Perimetro (ml.) **2,243.593**

Richard A. Zavaleta Guarniz
Richard A. Zavaleta Guarniz
ING. AGRICOLA
R. CIP-98919

LEYENDA

- 1 2 3 Vértice.
- Límite de Lote.
- - - Límite de Lote vecino.
- ○ ○ Línea de Energía.
- - - Camino de uso común.
- Límite de quebrada

REPUBLICA DEL PERU
GOBIERNO REGIONAL LA LIBERTAD
PROYECTO ESPECIAL CHAVIMOCHIC

PLANO PERIMETRICO
AREA WICHANZAO 1

PROPIETARIO: CHAVIMOCHIC	ING° C. MONJA Q. REV. : ECON° J. SAAVEDRA R. GERENCIA de Prom. Inv. Priv.	ETAPA : " III "	ANTECEDENTE REGISTRAL: P.E. 1116823 (SECTOR VI-A (2))
AREA INVADIDA: 11.99 há.	APR. : ING° H. VERGARA D. GERENTE GENERAL	SECTOR : " VI-A (2) "	
GERENCIA DE PROMOCION DE LA INVERSION PRIVADA	CAD : L.CIEZA A. TOPOGRAFIA : PECH	VALLE : MOCHES DIST. : HUANCHACO PROV. : TRUJILLO REGION : LA LIBERTAD	ESCALA : 1/5,000
		DATUM : WGS-84	FECHA : MARZO 2012