

MEMORIA DESCRIPTIVA

ÁREA SALAVERRY - URIPE

PROPIETARIO : **PROYECTO ESPECIAL CHAVIMOCHIC**

UBICACIÓN : ETAPA : " II "

SECTOR : " V "

VALLE (CUENCA): MOCHE

DISTRITO : SALAVERRY

PROVINCIA : TRUJILLO

DEPARTAMENTO : LA LIBERTAD

El área se encuentra comprendida entre las coordenadas:

NORTE 9'083,295.545 - 9'088,646.822

ESTE 723,251.959 - 725,468.814

ANTECEDENTE REGISTRAL: SECTOR V - P.E. N° 4028031.

COLINDANTES

NORTE : Con área de propiedad de ENAPU y con Área Salaverry Alto - Sur, en línea quebrada de tres (3) tramos, entre los vértices N°1 (723,251.959E - 9'087,883.996N) al N°4 (724,088.786E - 9'088,646.822N), con una longitud de 1,132.346 m.l.

SUR : Con quebrada Uripe, en línea quebrada de seis (6) tramos, entre los vértices N°21 (725,429.050E - 9'083,607.804N) al N°27 (725,075.362E - 9'083,295.545N), con una longitud de 477.073 m.l.

ESTE : Con lote 12D-2 y lote 12D-1, en línea quebrada de diez y siete (17) tramos, entre los vértices N°4 (724,088.786E - 9'088,646.822N) al N°21 (725,429.050E - 9'083,607.804N), con una longitud de 5,600.532 m.l.

OESTE : Con área arqueológica, con área frente al mar, en línea quebrada de quince (15) tramos, entre los vértices N°27 (725,075.362E - 9'083,295.545N) al N°1 (723,251.959E - 9'087,883.996N), con una longitud de 5,206.174 m.l.

SUPERFICIE : **ÁREA A INDEPENDIZAR: 364.71 Há.**


PERIMETRO : El perímetro del lote es de 12,416.125 m.l. Los puntos de quiebre del perímetro, en un número de cuarenta y uno (41), están indicados en coordenadas UTM, los cuales se describen en el cuadro adjunto.

ACCESO : Se llega al lote a través de la carretera Panamericana Norte, luego por la camino de uso común paralelo a la quebrada Uripe.

DATUM : **WGS-84.**

(*) : Remitirse al cuadro de coordenadas UTM, para apreciar las distancias entre vértices (el cuadro se muestra tanto en hoja aparte como en el mismo Plano Perimétrico).

Trujillo, Septiembre del 2,011.


Richard A. Zavaleta Guamiz
ING. AGRICOLA
R. CIP. 88019

CUADRO DE COORDENADAS UTM (WGS-84)

ÁREA SALAVERRY - URIPE


CUENCA MOCHE

VERTICE	ESTE	NORTE	DISTANCIA (ml.)
1	723,251.959	9,087,883.996	
2	723,600.499	9,088,200.489	470.795
3	723,949.039	9,088,516.981	470.795
4	724,088.786	9,088,646.822	190.756
5	724,182.829	9,088,552.349	133.302
6	724,506.627	9,088,035.900	609.561
7	724,857.957	9,087,580.749	574.974
8	725,056.325	9,087,324.735	323.871
9	725,252.625	9,086,926.848	443.675
10	725,354.605	9,086,701.655	247.209
11	725,411.709	9,086,364.141	342.311
12	725,468.814	9,086,026.627	342.311
13	725,364.019	9,085,686.919	355.505
14	725,218.831	9,085,389.703	330.783
15	725,415.186	9,085,045.970	395.863
16	725,389.730	9,084,622.677	424.058
17	725,251.333	9,084,362.072	295.074
18	725,327.898	9,084,137.472	237.291
19	725,358.049	9,083,907.293	232.146
20	725,388.200	9,083,677.113	232.146
21	725,429.050	9,083,607.804	80.452
22	725,398.940	9,083,589.632	35.168
23	725,371.001	9,083,558.969	41.483
24	725,326.762	9,083,521.119	58.221
25	725,287.361	9,083,508.641	41.329
26	725,176.999	9,083,406.962	150.061
27	725,075.362	9,083,295.545	150.811
28	725,121.840	9,083,403.046	117.118
29	725,232.070	9,083,560.227	191.981
30	725,239.927	9,083,708.006	147.988
31	725,218.220	9,083,775.872	71.253
32	725,211.532	9,083,768.740	9.777
33	725,069.535	9,084,318.781	568.074
34	725,006.585	9,084,685.791	372.369
35	724,872.895	9,085,164.241	496.777
36	724,869.455	9,085,344.401	180.193
37	724,778.355	9,085,757.101	422.635
38	724,567.255	9,086,151.381	447.236
39	724,288.675	9,086,596.541	525.142
40	723,887.285	9,087,167.371	697.826
41	723,447.755	9,087,653.181	655.132
1	723,251.959	9,087,883.996	302.673
Área (Ha)			364.71
Perímetro (ml.)			12,416.125

Trujillo,

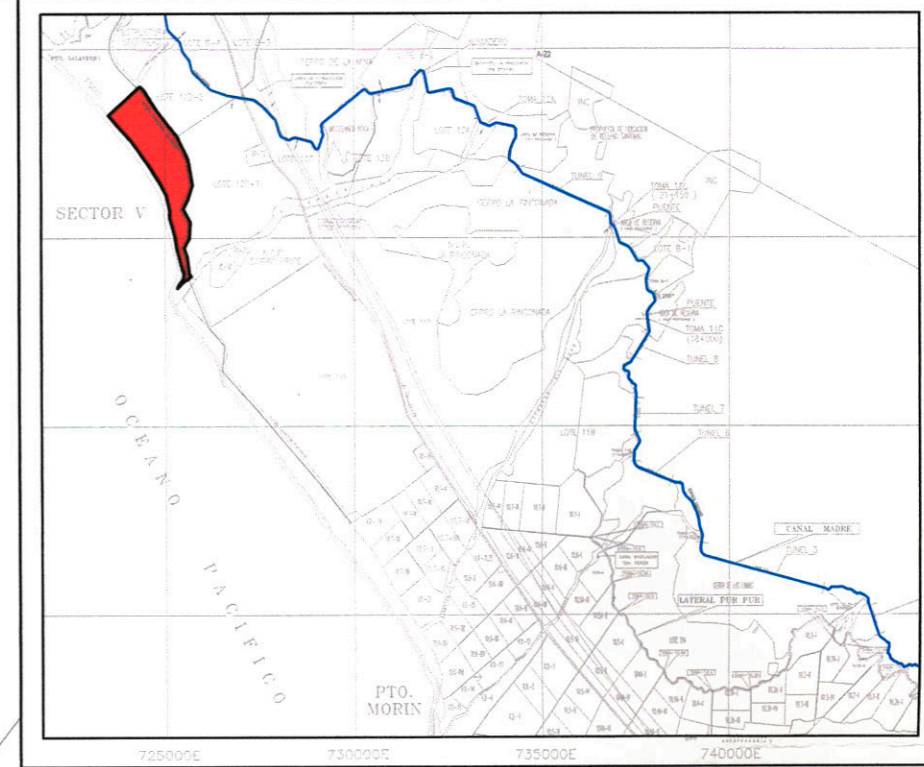
del 2,011.

Septiembre

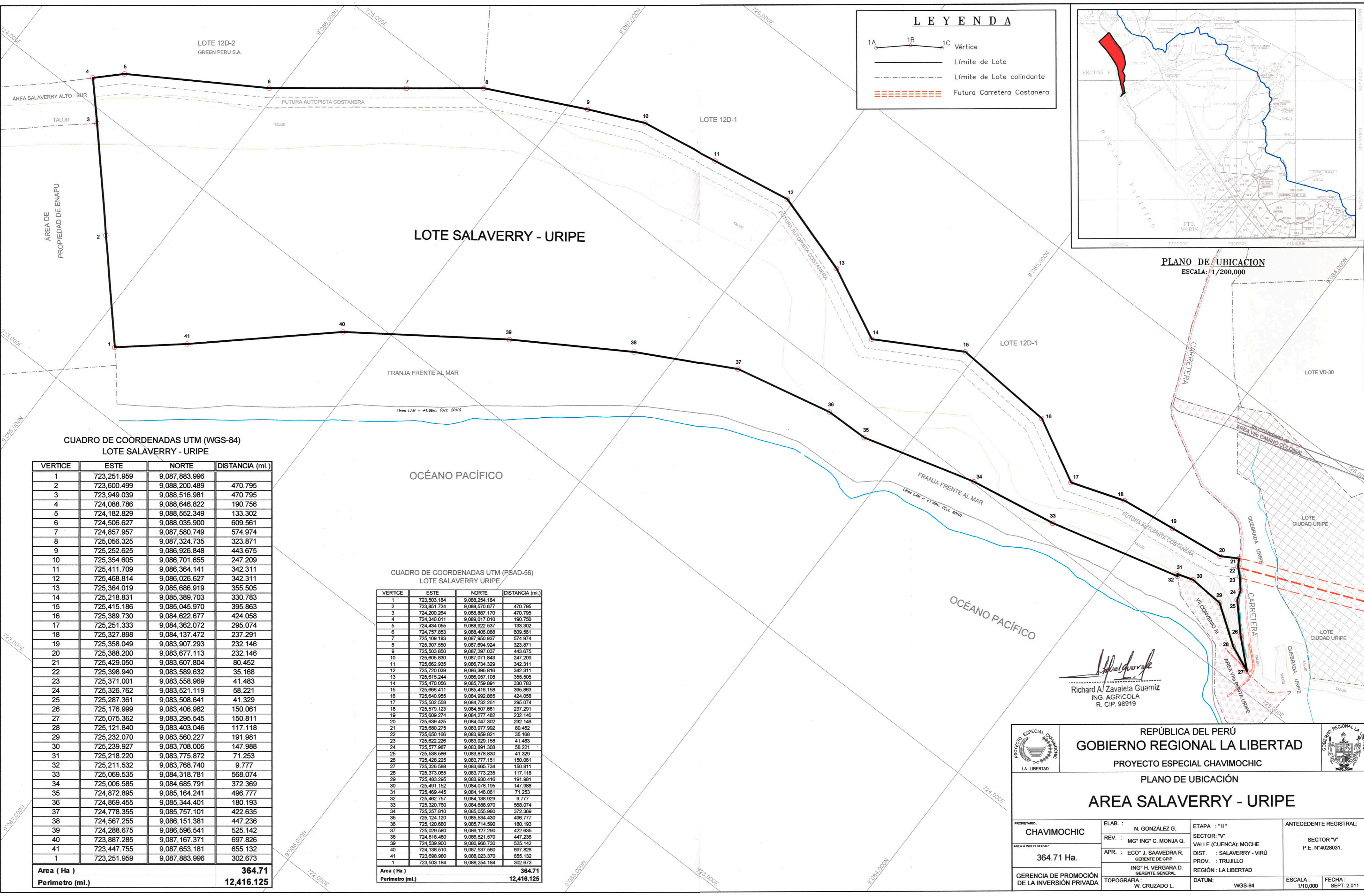

 Richard A. Zavaleta Guamiz
 ING. AGRICOLA
 R. CIP. 98919

LEYENDA

- 1A — 1B — 1C Vértice
- Límite de Lote
- - - Límite de Lote colindante
- ==== Futura Carretera Costanera



PLANO DE UBICACION
ESCALA: 1/200,000



CUADRO DE COORDENADAS UTM (WGS-84)
LOTE SALAVERRY - URIPE

VERTICE	ESTE	NORTE	DISTANCIA (ml.)
1	723,251.959	9,087,883.996	
2	723,600.499	9,088,200.489	470.795
3	723,949.039	9,088,516.981	470.795
4	724,088.786	9,088,646.822	190.756
5	724,182.829	9,088,562.349	133.302
6	724,506.627	9,088,035.900	609.561
7	724,857.957	9,087,580.749	574.974
8	725,056.325	9,087,324.735	323.871
9	725,252.625	9,086,926.848	443.675
10	725,354.605	9,086,701.655	247.209
11	725,411.709	9,086,364.141	342.311
12	725,468.814	9,086,026.627	342.311
13	725,364.019	9,085,686.919	355.505
14	725,218.831	9,085,389.703	330.783
15	725,415.186	9,085,045.970	395.863
16	725,389.730	9,084,622.677	424.058
17	725,251.333	9,084,362.072	295.074
18	725,327.898	9,084,137.472	237.291
19	725,358.049	9,083,907.293	232.146
20	725,388.200	9,083,677.113	232.146
21	725,429.050	9,083,607.804	80.452
22	725,398.940	9,083,589.632	35.168
23	725,371.001	9,083,558.969	41.483
24	725,326.762	9,083,521.119	58.221
25	725,287.361	9,083,508.641	41.329
26	725,176.999	9,083,406.962	150.061
27	725,075.362	9,083,295.545	150.811
28	725,121.840	9,083,403.046	117.118
29	725,232.070	9,083,560.227	191.981
30	725,239.927	9,083,708.006	147.988
31	725,218.220	9,083,775.872	71.253
32	725,211.532	9,083,768.740	9.777
33	725,069.535	9,084,318.781	568.074
34	725,006.585	9,084,685.791	372.369
35	724,872.895	9,085,164.241	496.777
36	724,869.455	9,085,344.401	180.193
37	724,778.355	9,085,757.101	422.635
38	724,567.255	9,086,151.381	447.236
39	724,288.675	9,086,596.541	525.142
40	723,887.285	9,087,167.371	697.826
41	723,447.755	9,087,653.181	655.132
1	723,251.959	9,087,883.996	302.673

CUADRO DE COORDENADAS UTM (PSAD-56)
LOTE SALAVERRY URIPE

VERTICE	ESTE	NORTE	DISTANCIA (ml.)
1	723,503.184	9,088,254.184	
2	723,851.724	9,088,570.677	470.795
3	724,200.264	9,088,887.170	470.795
4	724,340.011	9,089,017.010	190.756
5	724,434.055	9,088,922.537	133.302
6	724,757.853	9,088,405.088	609.561
7	725,109.183	9,087,950.937	574.974
8	725,307.550	9,087,694.924	323.871
9	725,503.850	9,087,297.037	443.675
10	725,605.830	9,087,071.643	247.209
11	725,662.935	9,086,734.329	342.311
12	725,720.039	9,086,396.816	342.311
13	725,615.244	9,086,057.108	355.505
14	725,470.066	9,085,758.891	330.783
15	725,666.411	9,085,416.158	395.863
16	725,640.855	9,084,992.865	424.058
17	725,502.558	9,084,732.261	295.074
18	725,579.123	9,084,507.661	237.291
19	725,609.274	9,084,277.482	232.146
20	725,639.425	9,084,047.302	232.146
21	725,680.275	9,083,977.992	80.452
22	725,650.166	9,083,959.821	35.168
23	725,622.226	9,083,929.158	41.483
24	725,577.967	9,083,891.308	58.221
25	725,538.586	9,083,878.830	41.329
26	725,428.225	9,083,777.151	150.061
27	725,326.588	9,083,665.734	150.811
28	725,373.065	9,083,773.235	117.118
29	725,483.295	9,083,930.416	191.981
30	725,491.152	9,084,078.195	147.988
31	725,469.445	9,084,148.051	71.253
32	725,462.757	9,084,138.929	9.777
33	725,320.790	9,084,688.970	568.074
34	725,257.810	9,085,055.980	372.369
35	725,124.120	9,085,534.430	496.777
36	725,120.680	9,085,714.590	180.193
37	725,029.580	9,086,127.290	422.635
38	724,818.480	9,086,521.570	447.236
39	724,539.900	9,086,966.730	525.142
40	724,138.510	9,087,537.560	697.826
41	723,688.980	9,088,023.370	655.132
1	723,503.184	9,088,254.184	302.673

Area (Ha) **364.71**
Perímetro (ml.) **12,416.125**

Richard A. Zavaleta Guarniz
Richard A. Zavaleta Guarniz
ING. AGRICOLA
R. CIP. 98919

 REPÚBLICA DEL PERÚ GOBIERNO REGIONAL LA LIBERTAD PROYECTO ESPECIAL CHAVIMOCHIC		 GOBIERNO REGIONAL LA LIBERTAD	
PLANO DE UBICACIÓN AREA SALAVERRY - URIPE			
PROPIETARIO: CHAVIMOCHIC	ELAB. : N. GONZÁLEZ G.	ETAPA : " II "	ANTECEDENTE REGISTRAL:
ÁREA A INDEPENDIZAR: 364.71 Ha.	REV. : MG* ING* C. MONJA Q.	SECTOR: " V "	SECTOR " V "
GERENCIA DE PROMOCIÓN DE LA INVERSIÓN PRIVADA	APR. : ECO* J. SAAVEDRA R. GERENTE DE GPIP	VALLE (CUENCA): MOCHE	P.E. N°4028031.
TOPOGRAFÍA: W. CRUZADO L.	ING* H. VERGARA D. GERENTE GENERAL	DIST. : SALAVERRY - VIRÚ	
DATUM: WGS-84		PROV. : TRUJILLO	
ESCALA: 1/10,000		REGIÓN : LA LIBERTAD	
FECHA: SEPT. 2,011			