

MEMORIA DESCRIPTIVA

LOTE URIPE - RIO SECO 7

PROPIETARIO : **PROYECTO ESPECIAL CHAVIMOCHIC**

UBICACIÓN : ETAPA : " II "
SECTOR : " RIO SECO "
VALLE (CUENCA): VIRÚ
DISTRITO : VIRÚ
PROVINCIA : VIRÚ
DEPARTAMENTO : LA LIBERTAD

El área se encuentra comprendida entre las coordenadas:
NORTE 9°074,003.225 - 9°077,035.721
ESTE 729,176.630 - 731,450.754

ANTECEDENTE REGISTRAL: VALLE CUENCA VIRÚ - P.E. N° 11024291.

COLINDANTES

NORTE : Con lote Uripe - Río Seco 1, en línea quebrada de dos (2) tramos, entre los vértices N°1 (729,176.630E - 9°076,767.017N) al N°3 (729,597.861E - 9°077,035.721N), con una longitud de 499.638 m.l.

SUR : Con quebrada Río Seco, en línea quebrada de cuatro (4) tramos, entre los vértices N°12 (731,450.754E - 9°074,204.863N) al N°16 (731,149.882E - 9°074,003.225N), con una longitud de 369.122 m.l.

ESTE : Con lote Uripe - Río Seco 2, en línea quebrada de nueve (9) tramos, entre los vértices N°3 (729,597.861E - 9°077,035.721N) al N°12 (731,450.754E - 9°074,204.863N), con una longitud de 3,392.078 m.l.

OESTE : Con franja de La Marina de Guerra del Perú, en línea quebrada de quince (15) tramos, entre los vértices N°16 (731,149.882E - 9°074,003.225N) al N°1 (729,176.630E - 9°076,767.017N), con una longitud de 3,401.890 m.l.

SUPERFICIE : **ÁREA A INDEPENDIZAR: 139.53 Há.**


PERIMETRO : El perímetro del lote es de 7,662.728 m.l. Los puntos de quiebre del perímetro, en un número de treinta (30), están indicados en coordenadas UTM, los cuales se describen en el cuadro adjunto.

ACCESO : Se llega al lote a través de la carretera Panamericana Norte, luego por el camino de uso común paralelo a la quebrada Uripe hacia la playa.

DATUM : **WGS-84.**

(*) : Remitirse al cuadro de coordenadas UTM, para apreciar las distancias entre vértices (el cuadro se muestra tanto en hoja aparte como en el mismo Plano Perimétrico).


Trujillo, Marzo del 2,012.

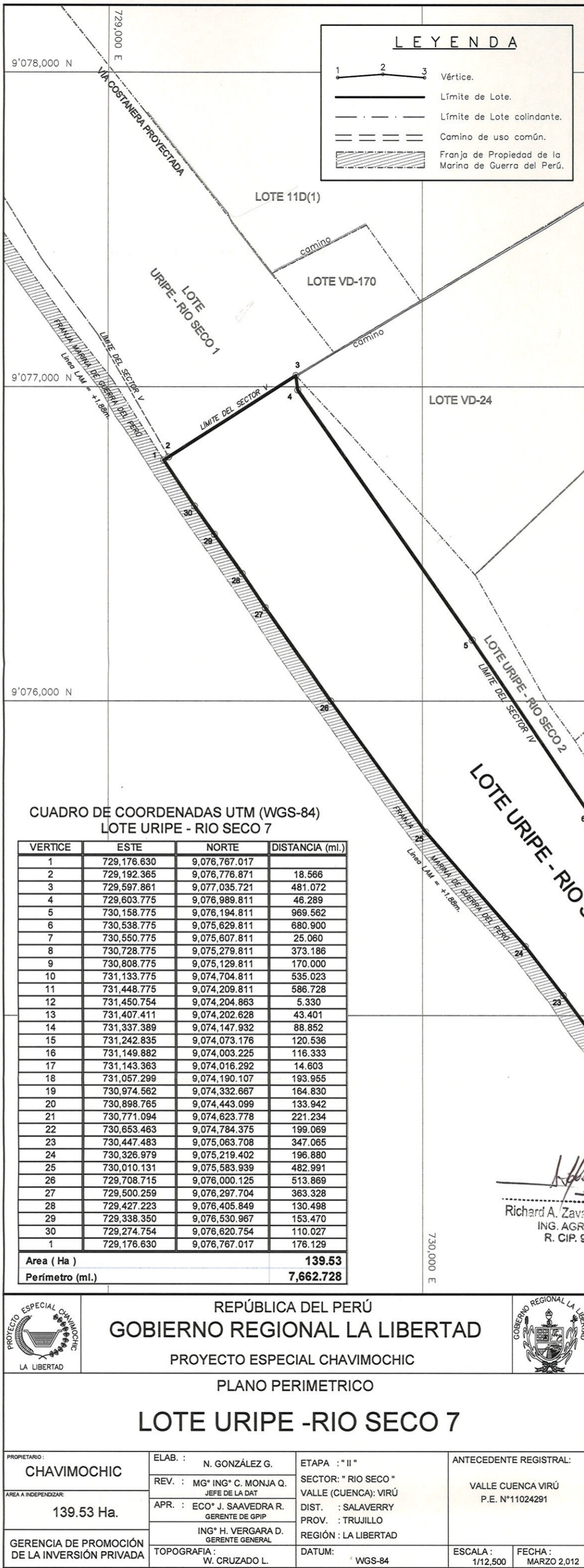

Richard A. Zavaleta Guarniz
ING. AGRICOLA
R. CIP. 98919

**CUADRO DE COORDENADAS UTM (WGS-84)
 LOTE URIPE - RIO SECO 7
 VALLE CUENCA VIRÚ**

VERTICE	ESTE	NORTE	DISTANCIA (ml.)
1	729,176.630	9,076,767.017	
2	729,192.365	9,076,776.871	18.566
3	729,597.861	9,077,035.721	481.072
4	729,603.775	9,076,989.811	46.289
5	730,158.775	9,076,194.811	969.562
6	730,538.775	9,075,629.811	680.900
7	730,550.775	9,075,607.811	25.060
8	730,728.775	9,075,279.811	373.186
9	730,808.775	9,075,129.811	170.000
10	731,133.775	9,074,704.811	535.023
11	731,448.775	9,074,209.811	586.728
12	731,450.754	9,074,204.863	5.330
13	731,407.411	9,074,202.628	43.401
14	731,337.389	9,074,147.932	88.852
15	731,242.835	9,074,073.176	120.536
16	731,149.882	9,074,003.225	116.333
17	731,143.363	9,074,016.292	14.603
18	731,057.299	9,074,190.107	193.955
19	730,974.562	9,074,332.667	164.830
20	730,898.765	9,074,443.099	133.942
21	730,771.094	9,074,623.778	221.234
22	730,653.463	9,074,784.375	199.069
23	730,447.483	9,075,063.708	347.065
24	730,326.979	9,075,219.402	196.880
25	730,010.131	9,075,583.939	482.991
26	729,708.715	9,076,000.125	513.869
27	729,500.259	9,076,297.704	363.328
28	729,427.223	9,076,405.849	130.498
29	729,338.350	9,076,530.967	153.470
30	729,274.754	9,076,620.754	110.027
1	729,176.630	9,076,767.017	176.129
Área (Ha)			139.53
Perímetro (ml.)			7,662.728

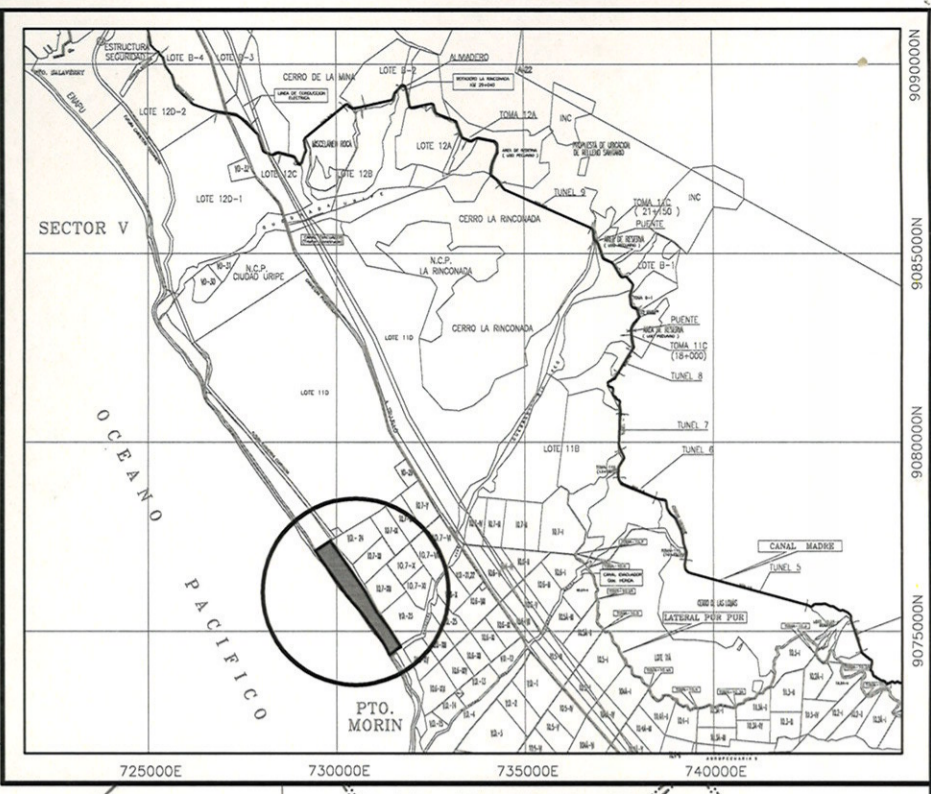
Trujillo, Marzo del 2,012.


 Richard A. Zavaleta Guariz
 ING. AGRICOLA
 R. CIP. 98919



LEYENDA

- 1 — 2 — 3 Vértice.
- Límite de Lote.
- - - Límite de Lote colindante.
- == == Camino de uso común.
- ▨ Franja de Propiedad de la Marina de Guerra del Perú.



PLANO DE UBICACIÓN
ESCALA: 1/200,000

CUADRO DE COORDENADAS UTM (PSAD-56)
LOTE URIPE - RIO SECO 7

VERTICE	ESTE	NORTE	DISTANCIA (ml.)
1	729,427.855	9,077,137.206	
2	729,443.590	9,077,147.060	18.566
3	729,849.086	9,077,405.910	481.072
4	729,855.000	9,077,360.000	46.289
5	730,410.000	9,076,565.000	969.562
6	730,790.000	9,076,000.000	680.900
7	730,802.000	9,075,978.000	25.060
8	730,980.000	9,075,650.000	373.186
9	731,060.000	9,075,500.000	170.000
10	731,385.000	9,075,075.000	535.023
11	731,700.000	9,074,580.000	586.728
12	731,701.979	9,074,575.052	5.330
13	731,658.636	9,074,572.817	43.401
14	731,588.614	9,074,518.121	88.852
15	731,494.060	9,074,443.364	120.536
16	731,401.107	9,074,373.413	116.333
17	731,394.588	9,074,386.480	14.603
18	731,308.524	9,074,560.295	193.955
19	731,225.787	9,074,702.856	164.830
20	731,149.990	9,074,813.288	133.942
21	731,022.319	9,074,993.967	221.234
22	730,904.688	9,075,154.564	199.069
23	730,698.708	9,075,433.897	347.065
24	730,578.205	9,075,589.591	196.880
25	730,261.356	9,075,954.128	482.991
26	729,959.940	9,076,370.313	513.869
27	729,751.485	9,076,667.892	363.328
28	729,678.448	9,076,776.037	130.498
29	729,589.575	9,076,901.156	153.470
30	729,525.979	9,076,990.942	110.027
1	729,427.855	9,077,137.206	176.129
Area (Ha)			139.53
Perimetro (ml.)			7,662.728

CUADRO DE COORDENADAS UTM (WGS-84)
LOTE URIPE - RIO SECO 7

VERTICE	ESTE	NORTE	DISTANCIA (ml.)
1	729,176.630	9,076,767.017	
2	729,192.365	9,076,776.871	18.566
3	729,597.861	9,077,035.721	481.072
4	729,603.775	9,076,989.811	46.289
5	730,158.775	9,076,194.811	969.562
6	730,538.775	9,075,629.811	680.900
7	730,550.775	9,075,607.811	25.060
8	730,728.775	9,075,279.811	373.186
9	730,808.775	9,075,129.811	170.000
10	731,133.775	9,074,704.811	535.023
11	731,448.775	9,074,209.811	586.728
12	731,450.754	9,074,204.863	5.330
13	731,407.411	9,074,202.628	43.401
14	731,337.389	9,074,147.932	88.852
15	731,242.835	9,074,073.176	120.536
16	731,149.882	9,074,003.225	116.333
17	731,143.363	9,074,016.292	14.603
18	731,057.299	9,074,190.107	193.955
19	730,974.562	9,074,332.667	164.830
20	730,898.765	9,074,443.099	133.942
21	730,771.094	9,074,623.778	221.234
22	730,653.463	9,074,784.375	199.069
23	730,447.483	9,075,063.708	347.065
24	730,326.979	9,075,219.402	196.880
25	730,010.131	9,075,583.939	482.991
26	729,708.715	9,076,000.125	513.869
27	729,500.259	9,076,297.704	363.328
28	729,427.223	9,076,405.849	130.498
29	729,338.350	9,076,530.967	153.470
30	729,274.754	9,076,620.754	110.027
1	729,176.630	9,076,767.017	176.129
Area (Ha)			139.53
Perimetro (ml.)			7,662.728


 Richard A. Zavaleta Guarniz
 ING. AGRICOLA
 R. CIP. 98919

 PROYECTO ESPECIAL CHAVIMOCHIC LA LIBERTAD	REPÚBLICA DEL PERÚ GOBIERNO REGIONAL LA LIBERTAD PROYECTO ESPECIAL CHAVIMOCHIC	 GOBIERNO REGIONAL LA LIBERTAD	
PLANO PERIMETRICO LOTE URIPE -RIO SECO 7			
PROPIETARIO: CHAVIMOCHIC	ELAB. : N. GONZÁLEZ G. REV. : MG° ING° C. MONJA Q. JEFE DE LA DAT APR. : ECO° J. SAAVEDRA R. GERENTE DE GPIIP ING° H. VERGARA D. GERENTE GENERAL	ETAPA : " II "	ANTECEDENTE REGISTRAL: VALLE CUENCA VIRÚ P.E. N°11024291
AREA A INDEPENDIZAR: 139.53 Ha.	TOPOGRAFIA : W. CRUZADO L.	DATUM: WGS-84	ESCALA : 1/12,500
GERENCIA DE PROMOCIÓN DE LA INVERSIÓN PRIVADA	FECHA: MARZO 2,012		