

MEMORIA DESCRIPTIVA

AREA DE RESERVA CHAO BAJO - 3

PROPIETARIO : **PROYECTO ESPECIAL CHAVIMOCHIC**

UBICACIÓN : ETAPA : "I"
SECTOR : "LARAMIE"
VALLE (CUENCA): CHAO
DISTRITO : CHAO
PROVINCIA : VIRÚ
REGION : LA LIBERTAD

El área se encuentra comprendida entre las coordenadas:

NORTE 9°043,959.725 - 9°046,040.368
ESTE 747,606.808 - 748,750.154

ANTECEDENTE REGISTRAL : **SECTOR I - P.E. N° 4007730.**

COLINDANTES

NORTE : Con Área de Reserva Chao Bajo - 4, en línea quebrada de tres (3) tramos, entre los vértices N°1 (747,606.808E - 9°046,040.368N) al N°4 (748,119.379E - 9°045,797.542N), con una longitud de 625.381 m.l. (*)

SUR : Con lote Jaime y con área de propiedad del Proyecto Especial CHAVIMOCHIC, en línea quebrada de tres (3) tramos, entre los vértices N°13 (748,750.154E - 9°044,287.532N) al N°16 (748,308.052E - 9°043,959.725), con una longitud de 550.374 m.l. (*)

ESTE : Con área del valle Chao, en línea quebrada de nueve (9) tramos, entre los vértices N°4 (748,119.379E - 9°045,797.542N) al N°13 (748,750.154E - 9°044,287.532N), con una longitud de 1,667.761 m.l. (*)

OESTE : Con Área de Reserva Chao Bajo - 4, en línea quebrada de veintiún (21) tramos, entre los vértices N°16 (748,308.052E - 9°043,959.725) al N°1 (747,606.808E - 9°046,040.368N), con una longitud de 2,203.993 m.l. (*)

SUPERFICIE : **AREA TOTAL: 81.35 há.**


PERIMETRO : El perímetro de lote es de 5,047.509 m.l. Los puntos de quiebre del perímetro, en un número de treinta y seis (36), están indicados en coordenadas UTM, los cuales se describen en el cuadro adjunto.

ACCESO : Se accede al área por el camino de acceso del Lateral 5B a la altura del Km. 497+300 de la carretera Panamericana Norte y luego por camino de acceso a la playa.

DATUM : **WGS-84.**

(*) : Remitirse al cuadro de coordenadas UTM, para apreciar las distancias entre vértices (el cuadro se muestra tanto en hoja aparte como en el plano).


Trujillo, Agosto del 2011.


Richard A. Zavaleta Guarniz
ING. AGRICOLA
R. CIP. 98919

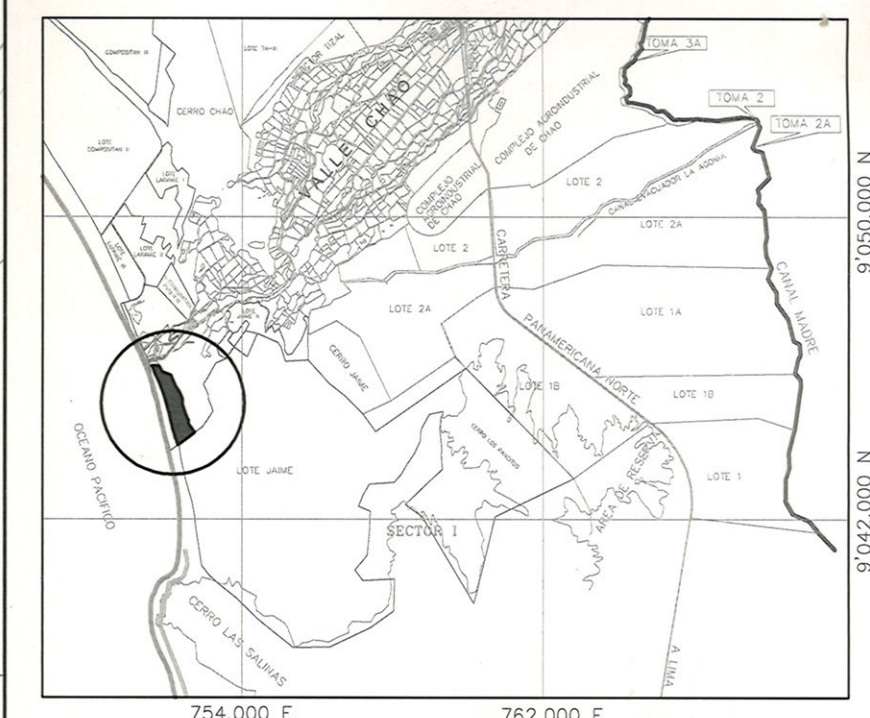
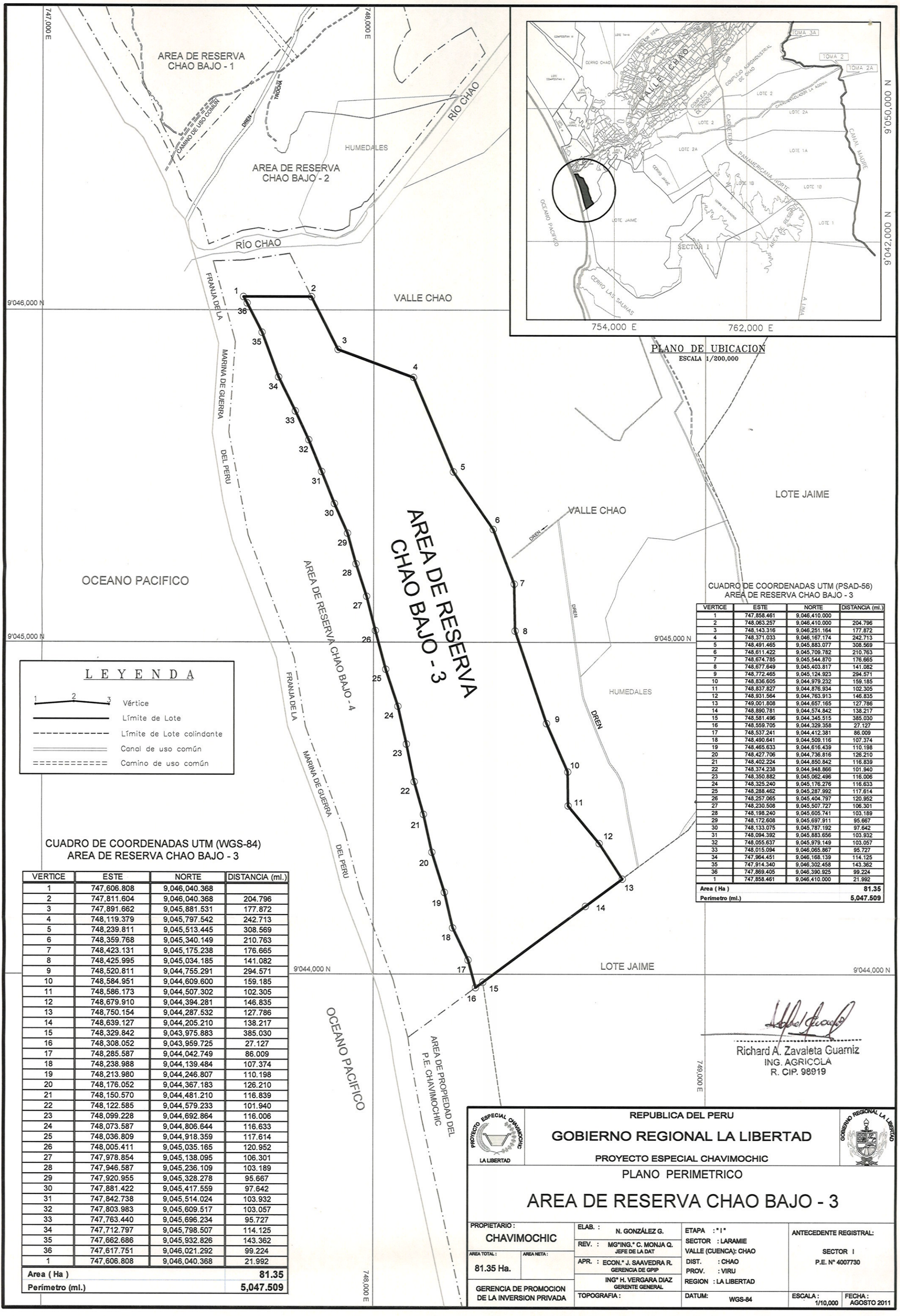
**CUADRO DE COORDENADAS UTM (WGS-84)
ÁREA DE RESERVA CHAO BAJO - 3
CUENCA CHAO**

VERTICE	ESTE	NORTE	DISTANCIA (ml.)
1	747,606.808	9,046,040.368	
2	747,811.604	9,046,040.368	204.796
3	747,891.662	9,045,881.531	177.872
4	748,119.379	9,045,797.542	242.713
5	748,239.811	9,045,513.445	308.569
6	748,359.768	9,045,340.149	210.763
7	748,423.131	9,045,175.238	176.665
8	748,425.995	9,045,034.185	141.082
9	748,520.811	9,044,755.291	294.571
10	748,584.951	9,044,609.600	159.185
11	748,586.173	9,044,507.302	102.305
12	748,679.910	9,044,394.281	146.835
13	748,750.154	9,044,287.532	127.786
14	748,639.127	9,044,205.210	138.217
15	748,329.842	9,043,975.883	385.030
16	748,308.052	9,043,959.725	27.127
17	748,285.587	9,044,042.749	86.009
18	748,238.988	9,044,139.484	107.374
19	748,213.980	9,044,246.807	110.198
20	748,176.052	9,044,367.183	126.210
21	748,150.570	9,044,481.210	116.839
22	748,122.585	9,044,579.233	101.940
23	748,099.228	9,044,692.864	116.006
24	748,073.587	9,044,806.644	116.633
25	748,036.809	9,044,918.359	117.614
26	748,005.411	9,045,035.165	120.952
27	747,978.854	9,045,138.095	106.301
28	747,946.587	9,045,236.109	103.189
29	747,920.955	9,045,328.278	95.667
30	747,881.422	9,045,417.559	97.642
31	747,842.738	9,045,514.024	103.932
32	747,803.983	9,045,609.517	103.057
33	747,763.440	9,045,696.234	95.727
34	747,712.797	9,045,798.507	114.125
35	747,662.686	9,045,932.826	143.362
36	747,617.751	9,046,021.292	99.224
1	747,606.808	9,046,040.368	21.992
Área (Ha)			81.35
Perímetro (ml.)			5,047.509

Trujillo, Agosto del 2,011.



Richard A. Zavaleta Guarriiz
ING. AGRÍCOLA
R. CIP. 98919



PLANO DE UBICACION
ESCALA 1/200,000

CUADRO DE COORDENADAS UTM (PSAD-56)
AREA DE RESERVA CHAO BAJO - 3

VERTICE	ESTE	NORTE	DISTANCIA (ml.)
1	747,858.461	9,046,410.000	
2	748,063.257	9,046,410.000	204.796
3	748,143.316	9,046,251.164	177.872
4	748,371.033	9,046,167.174	242.713
5	748,491.465	9,045,883.077	308.569
6	748,611.422	9,045,709.782	210.763
7	748,674.785	9,045,544.870	176.665
8	748,677.649	9,045,403.817	141.082
9	748,772.465	9,045,124.923	294.571
10	748,836.605	9,044,979.232	159.185
11	748,837.827	9,044,876.934	102.305
12	748,931.564	9,044,763.913	146.835
13	749,001.808	9,044,657.165	127.786
14	748,890.781	9,044,574.842	138.217
15	748,581.496	9,044,345.515	385.030
16	748,559.705	9,044,329.358	27.127
17	748,537.241	9,044,412.381	86.009
18	748,490.641	9,044,509.116	107.374
19	748,465.633	9,044,616.439	110.198
20	748,427.706	9,044,736.816	126.210
21	748,402.224	9,044,850.842	116.839
22	748,374.238	9,044,948.866	101.940
23	748,350.882	9,045,062.496	116.006
24	748,325.240	9,045,176.276	116.633
25	748,288.462	9,045,287.992	117.614
26	748,257.065	9,045,404.797	120.952
27	748,230.508	9,045,507.727	106.301
28	748,198.240	9,045,605.741	103.189
29	748,172.608	9,045,697.911	95.667
30	748,133.075	9,045,787.192	97.642
31	748,094.392	9,045,883.656	103.932
32	748,055.637	9,045,979.149	103.057
33	748,015.094	9,046,065.867	95.727
34	747,964.451	9,046,168.139	114.125
35	747,914.340	9,046,302.458	143.362
36	747,869.405	9,046,390.925	99.224
1	747,858.461	9,046,410.000	21.992
Area (Ha)			81.35
Perimetro (ml.)			5,047.509

LEYENDA

- 1 2 3 Vértice
- Límite de Lote
- - - Límite de Lote colindante
- ==== Canal de uso común
- ===== Camino de uso común

CUADRO DE COORDENADAS UTM (WGS-84)
AREA DE RESERVA CHAO BAJO - 3

VERTICE	ESTE	NORTE	DISTANCIA (ml.)
1	747,606.808	9,046,040.368	
2	747,811.604	9,046,040.368	204.796
3	747,891.662	9,045,881.531	177.872
4	748,119.379	9,045,797.542	242.713
5	748,239.811	9,045,513.445	308.569
6	748,359.768	9,045,340.149	210.763
7	748,423.131	9,045,175.238	176.665
8	748,425.995	9,045,034.185	141.082
9	748,520.811	9,044,755.291	294.571
10	748,584.951	9,044,609.600	159.185
11	748,586.173	9,044,507.302	102.305
12	748,679.910	9,044,394.281	146.835
13	748,750.154	9,044,287.532	127.786
14	748,639.127	9,044,205.210	138.217
15	748,329.842	9,043,975.883	385.030
16	748,308.052	9,043,959.725	27.127
17	748,285.587	9,044,042.749	86.009
18	748,238.988	9,044,139.484	107.374
19	748,213.980	9,044,246.807	110.198
20	748,176.052	9,044,367.183	126.210
21	748,150.570	9,044,481.210	116.839
22	748,122.585	9,044,579.233	101.940
23	748,099.228	9,044,692.864	116.006
24	748,073.587	9,044,806.644	116.633
25	748,036.809	9,044,918.359	117.614
26	748,005.411	9,045,035.165	120.952
27	747,978.854	9,045,138.095	106.301
28	747,946.587	9,045,236.109	103.189
29	747,920.955	9,045,328.278	95.667
30	747,881.422	9,045,417.559	97.642
31	747,842.738	9,045,514.024	103.932
32	747,803.983	9,045,609.517	103.057
33	747,763.440	9,045,696.234	95.727
34	747,712.797	9,045,798.507	114.125
35	747,662.686	9,045,932.826	143.362
36	747,617.751	9,046,021.292	99.224
1	747,606.808	9,046,040.368	21.992
Area (Ha)			81.35
Perimetro (ml.)			5,047.509

Richard A. Zavaleta Guarniz
Richard A. Zavaleta Guarniz
ING. AGRICOLA
R. CIP. 98919

 REPUBLICA DEL PERU GOBIERNO REGIONAL LA LIBERTAD			
PROYECTO ESPECIAL CHAVIMOCHIC PLANO PERIMETRICO AREA DE RESERVA CHAO BAJO - 3			
PROPIETARIO: CHAVIMOCHIC	ELAB.: N. GONZÁLEZ G.	ETAPA: "1"	ANTECEDENTE REGISTRAL:
AREA TOTAL: 81.35 Ha.	REV.: MG*ING. C. MONJA Q. JEFE DE LA DAT	SECTOR: LARAMIE VALLE (CUENCA): CHAO	SECTOR 1 P.E. N° 4007730
GERENCIA DE PROMOCION DE LA INVERSION PRIVADA	APR.: ECON. J. SAAVEDRA R. GERENCIA DE GPIIP	DIST.: CHAO PROV.: VIRU	REGION: LA LIBERTAD
	ING* H. VERGARA DIAZ GERENTE GENERAL	DATUM: WGS-84	ESCALA: 1/10,000 FECHA: AGOSTO 2011