



ANCASH

Apéndice N° 1  
Listado de LOCALIDADES BENEFICIARIAS e INSTITUCIONES ABONADAS OBLIGATORIAS

I Listado de LOCALIDADES BENEFICIARIAS OBLIGATORIAS

Nro.	CodINEI2015	DEPARTAMENTO	PROVINCIA	DISTRITO	LOCALIDAD	NUMERO DE ENTIDADES PUBLICAS BENEFICIARIAS				COORDENADAS SITE		
						LOCALES ESCOLARES	ESTABLECIMIENTOS DE SALUD	DEPENDENCIAS POLICIALES	FUENTE	LONGITUD	LATTITUD	ALTURA (MSNM)
1	0201020001	ANCASH	HUARAZ	COCHABAMBA	COCHABAMBA	2	1	0	Google Earth	-77.8622	-9.4940	2213
2	0201030001	ANCASH	HUARAZ	COLCABAMBA	COLCABAMBA	1	1	0	ESTUDIO DE CAMPO	-77.8090	-9.5954	3150
3	0201040001	ANCASH	HUARAZ	HUANCHAY	HUANCHAY	1	1	0	ESTUDIO DE CAMPO	-77.8191	-9.7242	2592
4	0201070001	ANCASH	HUARAZ	LA LIBERTAD	CAJAMARQUILLA	1	1	0	ESTUDIO DE CAMPO	-77.7410	-9.6339	3350
5	0201080001	ANCASH	HUARAZ	OLLEROS	OLLEROS	1	1	0	ESTUDIO DE CAMPO	-77.4636	-9.6665	3457
6	0201090001	ANCASH	HUARAZ	PAMPAS GRANDE	PAMPAS GRANDE	2	1	0	ESTUDIO DE CAMPO	-77.8268	-9.6553	3642
7	0201100001	ANCASH	HUARAZ	PARACOTO	PARACOTO	2	1	1	ESTUDIO DE CAMPO	-77.8994	-9.5620	1221
8	0201110001	ANCASH	HUARAZ	PIRA	PIRA	2	1	1	ESTUDIO DE CAMPO	-77.7079	-9.5813	3580
9	0201210001	ANCASH	HUARAZ	TARICA	TARICA	0	1	2	ESTUDIO DE CAMPO	-77.5809	-9.3857	2799
10	0202020001	ANCASH	AUA	CORIS	CORIS	2	1	0	INEI2010	-77.7225	-9.8214	2763
11	0202030001	ANCASH	AUA	HUACLLAN	HUACLLAN	1	1	0	ESTUDIO DE CAMPO	-77.6762	-9.7970	3019
12	0202040001	ANCASH	AUA	LA MERCED	LA MERCED	2	1	0	ESTUDIO DE CAMPO	-77.6160	-9.7365	3326
13	0202050001	ANCASH	AUA	SUCCHA	SUCCHA	2	1	0	ESTUDIO DE CAMPO	-77.6494	-9.8231	3147
14	0203020001	ANCASH	ANTONIO RAYMONDI	ACZO	ACZO	2	1	0	INEI2010	-76.9903	-9.1527	2657
15	0203030001	ANCASH	ANTONIO RAYMONDI	CHACCHO	CHACCHO	2	1	0	ESTUDIO DE CAMPO	-77.0571	-9.0586	3323
16	0203040001	ANCASH	ANTONIO RAYMONDI	CHINGAS	CHINGAS	2	1	0	INEI2010	-76.9947	-9.1202	2911
17	0203050001	ANCASH	ANTONIO RAYMONDI	MIRGAS	MIRGAS	2	1	0	ESTUDIO DE CAMPO	-77.0936	-9.0788	3105
18	0203060001	ANCASH	ANTONIO RAYMONDI	SAN JUAN DE RONTOY	SAN JUAN DE RONTOY	2	1	0	ESTUDIO DE CAMPO	-77.0018	-9.1762	3500
19	0204020001	ANCASH	ASUNCION	ACCOCHACA	ACCOCHACA	1	1	0	ESTUDIO DE CAMPO	-77.3680	-9.1154	2980



Nro.	Cod/INEI2015	DEPARTAMENTO	PROVINCIA	DISTRITO	LOCALIDAD	NUMERO DE ENTIDADES PÚBLICAS BENEFICARIAS				COORDENADAS SITE		
						LOCALES ESCOLARES	ESTABLECIMIENTOS DE SALUD	DEPENDENCIAS POLICIALES	FUENTE	LONGITUD	LATTITUD	ALTURA (MSNM)
20	0205020001	ANCASH	BOLOGNESI	ABELARDO PARDO LEZAMETA	LLACLLA	1	1	0	INEI2010	-77.1509	-10.2993	2204
21	0205040001	ANCASH	BOLOGNESI	AQUIA	AQUIA	1	1	0	ESTUDIO DE CAMPO	-77.1474	-10.0755	3382
22	0205050001	ANCASH	BOLOGNESI	CAJACAY	CAJACAY	0	0	2	ESTUDIO DE CAMPO	-77.4371	-10.1547	2562
23	0205060001	ANCASH	BOLOGNESI	CANIS	CANIS	0	1	0	MED-GPS	-77.1690	-10.3390	2502
24	0205070001	ANCASH	BOLOGNESI	COLQUIOC	CHASQUITAMBO	0	1	2	Google Earth	-77.6122	-10.3155	744
25	0205080001	ANCASH	BOLOGNESI	HUALLANCA	HUALLANCA	0	1	1	INEI2010	-76.9447	-9.8995	3641
26	0205090001	ANCASH	BOLOGNESI	HUASTA	HUASTA	1	1	0	ESTUDIO DE CAMPO	-77.1460	-10.1269	3365
27	0205100001	ANCASH	BOLOGNESI	HUAYLLACAYAN	HUAYLLACAYAN	1	1	0	INEI2010	-77.4342	-10.2438	3259
28	0205110001	ANCASH	BOLOGNESI	LA PRIMAVERA	GORGORILLO	0	1	0	ESTUDIO DE CAMPO	-77.1261	-10.3362	2624
29	0205120001	ANCASH	BOLOGNESI	MANGAS	MANGAS	1	1	0	ESTUDIO DE CAMPO	-77.1040	-10.3693	3449
30	0205130001	ANCASH	BOLOGNESI	PACLLON	PACLLON	2	1	0	Google Earth	-77.0710	-10.2341	3244
31	0205140001	ANCASH	BOLOGNESI	SAN MIGUEL DE CORPANQUI	CORPANQUI	0	1	0	INEI2010	-77.2000	-10.2851	3395
32	0205150001	ANCASH	BOLOGNESI	TICLLOS	TICLLOS	1	1	0	ESTUDIO DE CAMPO	-77.1916	-10.2524	3650
33	0206040001	ANCASH	CARHUAZ	ANTA	ANTA	0	0	1	ESTUDIO DE CAMPO	-77.5990	-9.3581	2777
34	0206110001	ANCASH	CARHUAZ	YUNGAR	YUNGAR	1	1	0	ESTUDIO DE CAMPO	-77.5918	-9.3786	2836
35	0207020001	ANCASH	CARLOS FERMIN FITZCARRALD	SAN NICOLAS	SAN NICOLAS	2	1	0	ESTUDIO DE CAMPO	-77.1896	-8.9759	2758
36	0207030001	ANCASH	CARLOS FERMIN FITZCARRALD	YAUVA	YAUVA	2	1	0	ESTUDIO DE CAMPO	-77.2931	-8.9897	3164
37	0208020001	ANCASH	CASMA	BUENA VISTA ALTA	BUENA VISTA ALTA	0	1	0	ESTUDIO DE CAMPO	-78.2073	-9.4340	216
38	0208030001	ANCASH	CASMA	COMANDANTE NOEL	PUERTO CASMA	1	0	0	ESTUDIO DE CAMPO	-78.3804	-9.4621	4
39	0208040001	ANCASH	CASMA	YAUTAN	YAUTAN	0	1	1	Google Earth	-77.9980	-9.5007	806
40	0209020001	ANCASH	CORONGO	ACO	ACO	1	1	0	MED-GPS	-77.8787	-8.5155	3106
41	0209030001	ANCASH	CORONGO	BAMBAS	BAMBAS	1	1	0	Google Earth	-77.9945	-8.6036	3002
42	0209040001	ANCASH	CORONGO	CUSCA	CUSCA	1	1	0	MED-GPS	-77.8645	-8.5095	3241
43	0209070001	ANCASH	CORONGO	YUPAN	YUPAN	1	1	0	ESTUDIO DE CAMPO	-77.9683	-8.6157	2728
44	0210020001	ANCASH	HUARI	ANRA	ANRA	2	1	0	ESTUDIO DE CAMPO	-76.9274	-9.2341	3203



Nro.	Codinec2015	DEPARTAMENTO	PROVINCIA	DISTRITO	LOCALIDAD	NUMERO DE ENTIDADES PUBLICAS BENEFICIARIAS				COORDENADAS SITE		
						LOCALES ESCOLARES	ESTABLECIMIENTOS DE SALUD	DEPENDENCIAS POLICIALES	FUENTE	LONGITUD	LATITUD	ALTURA (MSNM)
45	0210030001	ANCASH	HUARI	CAJAY	CAJAY	2	1	0	ESTUDIO DE CAMPO	-77.1592	-9.3214	3175
46	0210050001	ANCASH	HUARI	HUACACHI	HUACACHI	2	1	0	ESTUDIO DE CAMPO	-76.9414	-9.3146	3432
47	0210060001	ANCASH	HUARI	HUACCHIS	HUACCHIS	2	1	0	Google Earth	-76.7903	-9.1908	3465
48	0210070001	ANCASH	HUARI	HUACCHIS	HUACCHIS	2	1	0	ESTUDIO DE CAMPO	-77.0977	-9.4076	3243
49	0210080001	ANCASH	HUARI	HUANTAR	HUANTAR	2	1	0	ESTUDIO DE CAMPO	-77.1746	-9.4506	3353
50	0210090001	ANCASH	HUARI	MASIN	MASIN	2	1	0	ESTUDIO DE CAMPO	-77.0962	-9.3656	2552
51	0210100001	ANCASH	HUARI	PAUCAS	PAUCAS	2	1	0	INEI2010	-76.8985	-9.1525	3424
52	0210110001	ANCASH	HUARI	PONTO	PONTO	2	0	0	ESTUDIO DE CAMPO	-77.0037	-9.3270	3115
53	0210120001	ANCASH	HUARI	RAHUAPAMPA	RAHUAPAMPA	2	1	0	ESTUDIO DE CAMPO	-77.0784	-9.3611	2510
54	0210130001	ANCASH	HUARI	RAPAYAN	RAPAYAN	2	1	0	INEI2010	-76.7614	-9.2055	3239
55	0210150001	ANCASH	HUARI	SAN PEDRO DE CHANA	CHANA	2	1	0	ESTUDIO DE CAMPO	-77.0108	-9.4024	3385
56	0210160001	ANCASH	HUARI	UCO	UCO	2	1	1	ESTUDIO DE CAMPO	-76.9293	-9.1885	3348
57	0211020001	ANCASH	HUARMEY	COCHAPETI	COCHAPETI	1	1	0	ESTUDIO DE CAMPO	-77.6445	-9.9862	3494
58	0211030001	ANCASH	HUARMEY	CULEBRAS	LA CALETA CULEBRAS	0	1	0	ESTUDIO DE CAMPO	-78.2228	-9.9509	21
59	0211040001	ANCASH	HUARMEY	HUAYAN	HUAYAN	2	1	0	INEI2010	-77.7082	-9.8763	2693
60	0211050001	ANCASH	HUARMEY	MALVAS	MALVAS	1	1	0	ESTUDIO DE CAMPO	-77.6598	-9.9318	3126
61	0212040001	ANCASH	HUAYLAS	HUAYLAS	HUAYLAS	0	1	1	ESTUDIO DE CAMPO	-77.8904	-8.8694	2691
62	0212060001	ANCASH	HUAYLAS	PAMPAROMAS	PAMPAROMAS	1	1	1	ESTUDIO DE CAMPO	-77.9854	-9.0741	2742
63	0212070001	ANCASH	HUAYLAS	PUEBLO LIBRE	SAN JUAN	0	1	0	ESTUDIO DE CAMPO	-77.8027	-9.1112	2488
64	0212090001	ANCASH	HUAYLAS	SANTO TORIBIO	SANTO TORIBIO	1	1	0	ESTUDIO DE CAMPO	-77.9141	-8.8643	2919
65	0213020001	ANCASH	MARISCAL LUZURIAGA	CASCA	CASCA	1	1	0	ESTUDIO DE CAMPO	-77.3979	-8.8554	3139
66	0213030001	ANCASH	MARISCAL LUZURIAGA	ELEAZAR GUZMAN BARON	PAMPACHACRA	2	1	0	Google Earth	-77.2580	-8.9045	2922
67	0213040001	ANCASH	MARISCAL LUZURIAGA	FIDEL OLIVAS ESCUDERO	SANACHGAN	2	1	0	INEI2010	-77.2807	-8.8067	2905
68	0213050001	ANCASH	MARISCAL LUZURIAGA	LLAMA	LLAMA	2	1	0	ESTUDIO DE CAMPO	-77.3016	-8.9124	2829



Nro.	CODINEI2015	DEPARTAMENTO	PROVINCIA	DISTRITO	LOCALIDAD	NUMERO DE ENTIDADES PÚBLICAS BENEFICIARIAS			COORDENADAS SITE			
						LOCALES ESCOLARES	ESTABLECIMIENTOS DE SALUD	DEPENDENCIAS POLICIALES	FUENTE	LONGITUD	LATITUD	ALTURA (MSNM)
69	0213060001	ANCASH	MARISCAL LUZURILAGA	LLUMPA	LLUMPA	2	1	0	ESTUDIO DE CAMPO	-77.3664	-8.9624	3160
70	0213070001	ANCASH	MARISCAL LUZURILAGA	LUCMA	LUCMA	1	1	0	ESTUDIO DE CAMPO	-77.4108	-8.9180	3053
71	0213080001	ANCASH	MARISCAL LUZURILAGA	MUSGA	MUSGA	2	1	0	ESTUDIO DE CAMPO	-77.3393	-8.9061	3028
72	0214020001	ANCASH	OCROS	ACAS	ACAS	0	1	0	INEI2010	-77.3284	-10.4593	3702
73	0214030001	ANCASH	OCROS	CAJAMARQUILLA	CAJAMARQUILLA	0	1	0	INEI2010	-77.1998	-10.3552	3536
74	0214040001	ANCASH	OCROS	CARHUABAMPA	ACO	0	1	0	INEI2010	-77.2430	-10.4972	2276
75	0214050001	ANCASH	OCROS	COCHAS	HUANCHAY	1	1	0	INEI2010	-77.4237	-10.5351	1365
76	0214060001	ANCASH	OCROS	CONGAS	CONGAS	1	1	0	INEI2010	-77.4420	-10.3362	3137
77	0214070001	ANCASH	OCROS	LUPA	LUPA	2	1	0	MED-GPS	77.19050000 02	-10.3925	3029
78	0214080001	ANCASH	OCROS	SAN CRISTOBAL DE RAJAN	RAJAN	1	1	1	INEI2010	-77.2194	-10.3861	3621
79	0214090001	ANCASH	OCROS	SAN PEDRO	COPA	1	1	0	INEI2010	-77.4876	-10.3708	2270
80	0214100001	ANCASH	OCROS	SANTIAGO DE CHILCAS	SANTIAGO DE CHILCAS	1	1	0	INEI2010	-77.3670	-10.4381	3654
81	0215030001	ANCASH	PALLASCA	CONCHUCOS	CONCHUCOS	2	1	1	INEI2010	-77.8486	-8.2659	3251
82	0215040001	ANCASH	PALLASCA	HUACASCHUQUE	HUACASCHUQUE	2	1	0	ESTUDIO DE CAMPO	-78.0045	-8.3093	3105
83	0215050001	ANCASH	PALLASCA	HUANDOVAL	HUANDOVAL	1	1	0	INEI2010	-77.9729	-8.3274	2957
84	0215060001	ANCASH	PALLASCA	LACABAMBA	LACABAMBA	1	1	0	ESTUDIO DE CAMPO	-77.8986	-8.2601	3277
85	0215070001	ANCASH	PALLASCA	LLAPO	LLAPO	2	1	0	INEI2010	-78.0400	-8.5112	3308
86	0215080001	ANCASH	PALLASCA	PALLASCA	PALLASCA	2	1	1	ESTUDIO DE CAMPO	-77.9984	-8.2522	3043
87	0215090001	ANCASH	PALLASCA	PAMPAS	PAMPAS	3	1	1	Google Earth	-77.8963	-8.1984	3142
88	0215100001	ANCASH	PALLASCA	SANTA ROSA	SANTA ROSA	1	1	0	ESTUDIO DE CAMPO	-78.0672	-8.5281	2324
89	0215110001	ANCASH	PALLASCA	TAUCA	TAUCA	0	1	1	INEI2010	-78.0350	-8.4718	3341
90	0216020001	ANCASH	POMABAMBA	HUAYILAN	HUAYILAN	2	1	0	ESTUDIO DE CAMPO	-77.4360	-8.8582	2855
91	0216030001	ANCASH	POMABAMBA	PAROBAMBA	PAROBAMBA	1	1	0	ESTUDIO DE CAMPO	-77.4305	-8.6963	3251
92	0216040001	ANCASH	POMABAMBA	QUINUABAMBA	QUINUABAMBA	2	1	0	ESTUDIO DE CAMPO	-77.3983	-8.6965	3062
93	0217030001	ANCASH	RECUYAY	COTAPARACO	COTAPARACO	1	1	1	INEI2010	-77.5880	-9.9932	3023
94	0217040001	ANCASH	RECUYAY	HUAYLAPAMPA	HUAYLAPAMPA	1	1	0	INEI2010	-77.5352	-10.0553	2907
95	0217050001	ANCASH	RECUYAY	LLACLIN	LLACLIN	1	1	0	Google Earth	-77.6221	-10.0698	2993
96	0217060001	ANCASH	RECUYAY	MARCA	MARCA	1	1	1	INEI2010	-77.4750	-10.0880	2644

Licitación Pública Especial – Proceso de Promoción de la Inversión Privada de los Proyectos de Banda Ancha para la Conectividad Integral y Desarrollo Social de las Regiones Ancash, Arequipa, Huánuco, La Libertad, Pasco y San Martín  
Anexo N° 8-B de las BASES - Especificaciones Técnicas de la Red de Acceso





Nro.	DATOS INEI					NUMERO DE ENTIDADES PUBLICAS BENEFICIARIAS				COORDENADAS SITE		
	CODINEI2015	DEPARTAMENTO	PROVINCIA	DISTRITO	LOCALIDAD	LOCALES ESCOLARES	ESTABLECIMIENTOS DE SALUD	DEPENDENCIAS POLICIALES	FUENTE	LONGITUD	LATITUD	ALTURA (MSNM)
97	0217070001	ANCASH	RECUAY	PAMPAS CHICO	PAMPAS CHICO	0	1	0	ESTUDIO DE CAMPO	-77.3975	-10.1140	3520
98	0217080001	ANCASH	RECUAY	PARARIN	PARARIN	1	1	0	ESTUDIO DE CAMPO	-77.6536	-10.0478	3388
99	0217090001	ANCASH	RECUAY	TAPACCOCHA	TAPACCOCHA	1	1	0	INECIDIO CAMPO	-77.5683	-10.0097	3617
100	0218020001	ANCASH	SANTA	CACERES DEL PERU	JIMBE	1	1	1	ESTUDIO DE CAMPO	-78.1418	-9.0188	1166
101	0218040001	ANCASH	SANTA	MACATE	MACATE	1	1	1	INECIDIO CAMPO	-78.0604	-8.7604	2717
102	0219020001	ANCASH	SIHUAS	ACOBAMBA	ACOBAMBA	1	1	0	ESTUDIO DE CAMPO	-77.5811	-8.3260	3129
103	0219030001	ANCASH	SIHUAS	ALFONSO UGARTE	ULLULLUCO	2	1	0	Google Earth	-77.4284	-8.4545	3227
104	0219040001	ANCASH	SIHUAS	CASHAPAMPA	CASHAPAMPA	1	1	0	ESTUDIO DE CAMPO	-77.6528	-8.5603	3577
105	0219050001	ANCASH	SIHUAS	CHINGALPO	CHINGALPO	2	1	0	ESTUDIO DE CAMPO	-77.5977	-8.3384	3187
106	0219070001	ANCASH	SIHUAS	QUICHES	QUICHES	2	1	0	ESTUDIO DE CAMPO	-77.4914	-8.3946	2998
107	0219090001	ANCASH	SIHUAS	SAN JUAN	CHULLIN	2	1	0	ESTUDIO DE CAMPO	-77.5814	-8.6468	2729
108	0219100001	ANCASH	SIHUAS	SICSBAMBA	UMBE	2	1	0	ESTUDIO DE CAMPO	-77.5356	-8.6234	3115
109	0220040001	ANCASH	YUNGAY	MATACOTO	MATACOTO	0	1	0	ESTUDIO DE CAMPO	-77.7459	-9.1786	2528
110	0220050001	ANCASH	YUNGAY	QUILLO	QUILLO	1	1	1	ESTUDIO DE CAMPO	-78.0441	-9.3295	1238
111	0220080001	ANCASH	YUNGAY	YANAMA	YANAMA	2	1	1	ESTUDIO DE CAMPO	-77.4722	-9.0227	3358
112	0201010008	ANCASH	HUARAZ	HUARAZ	COYLUR (COLLOR)	1	1	0	ESTUDIO DE CAMPO	-77.4866	-9.5249	3242
113	0201020023	ANCASH	HUARAZ	COCHABAMBA	PUMAPUCLIMAN	1	1	0	Google Earth	-77.8574	-9.4603	3675
114	0201040053	ANCASH	HUARAZ	HUANCHAY	RAYPA	1	1	0	ESTUDIO DE CAMPO	-77.8814	-9.7460	1379
115	0201050002	ANCASH	HUARAZ	INDEPENDENCIA	CHAVIN	1	1	0	ESTUDIO DE CAMPO	-77.5353	-9.4321	3268
116	0201050027	ANCASH	HUARAZ	INDEPENDENCIA	MARCAC	1	1	0	ESTUDIO DE CAMPO	-77.5428	-9.4854	3039
117	0201050029	ANCASH	HUARAZ	INDEPENDENCIA	PARIA - WILCAHUAN (PARIA)	0	1	0	ESTUDIO DE CAMPO	-77.5148	-9.4932	3319
118	0201050034	ANCASH	HUARAZ	INDEPENDENCIA	SHECTA	0	1	0	ESTUDIO DE CAMPO	-77.5738	-9.4921	3776
119	0201050061	ANCASH	HUARAZ	INDEPENDENCIA	LUUPA	1	1	0	ESTUDIO DE CAMPO	-77.4583	-9.5109	3528



Nro.	CODINEI2015	DEPARTAMENTO	PROVINCIA	DISTRITO	LOCALIDAD	NUMERO DE ENTIDADES PÚBLICAS BENEFICIARIAS			COORDENADAS SITE			
						LOCALES ESCOLARES	ESTABLECIMIENTOS DE SALUD	DEPENDENCIAS POLICIALES	FUENTE	LONGITUD	LATITUD	ALTURA (MSNM)
120	0201050071	ANCASH	HUARAZ	INDEPENDENCIA	UNCHUS	1	1	0	ESTUDIO DE CAMPO	-77.4936	-9.5234	3314
121	0201050073	ANCASH	HUARAZ	INDEPENDENCIA	QUENUAYOC	1	1	0	ESTUDIO DE CAMPO	-77.5543	-9.5250	3325
122	0201050092	ANCASH	HUARAZ	INDEPENDENCIA	HUAUVAHUILCA	1	1	0	ESTUDIO DE CAMPO	-77.5935	-9.5471	3831
123	0201060014	ANCASH	HUARAZ	JANGAS	MATAQUITA	1	1	0	ESTUDIO DE CAMPO	-77.5906	-9.4192	3312
124	0201100020	ANCASH	HUARAZ	PARACOTO	PAMPAN	1	0	0	ESTUDIO DE CAMPO	-77.8132	-9.5119	2744
125	0201100031	ANCASH	HUARAZ	PARACOTO	MARCO GANCHA	1	0	0	INEI2010	-77.7527	-9.4925	3061
126	0201110008	ANCASH	HUARAZ	PIRA	SHINAN	1	0	0	ESTUDIO DE CAMPO	-77.7382	-9.5378	3279
127	0201110011	ANCASH	HUARAZ	PIRA	CANTU	1	0	0	ESTUDIO DE CAMPO	-77.6835	-9.5495	3731
128	0201110020	ANCASH	HUARAZ	PIRA	JIRAC	1	0	0	ESTUDIO DE CAMPO	-77.7241	-9.5578	3113
129	0201110022	ANCASH	HUARAZ	PIRA	YUPASH	1	1	0	ESTUDIO DE CAMPO	-77.6883	-9.5595	3378
130	0201120019	ANCASH	HUARAZ	TARICA	PALTAY	0	1	0	ESTUDIO DE CAMPO	-77.5671	-9.4104	2873
131	0203020031	ANCASH	ANTONIO RAYMONDI	ACZO	SAN PEDRO DE UCHUPATA	2	1	0	Google Earth	-77.0346	-9.2781	2984
132	0203050015	ANCASH	ANTONIO RAYMONDI	MIRGAS	CASHASH (SANTA CRUZ DE CASHASH)	1	0	0	ESTUDIO DE CAMPO	-77.1139	-9.0642	3742
133	0204010014	ANCASH	ASUNCION	CHACAS	PAMPASH	1	0	0	ESTUDIO DE CAMPO	-77.3922	-9.1451	3462
134	0204010020	ANCASH	ASUNCION	CHACAS	SANTA CRUZ DE BAYAN	1	0	0	ESTUDIO DE CAMPO	-77.3521	-9.1534	3568
135	0204020017	ANCASH	ASUNCION	ACOHACCA	SAPCHA	2	1	0	ESTUDIO DE CAMPO	-77.3906	-9.0754	3539
136	0205010004	ANCASH	BOLOGNESI	CHIQUIAN	CARCAS	1	0	0	ESTUDIO DE CAMPO	-77.1641	-10.1180	3153
137	0205050012	ANCASH	BOLOGNESI	CAJACAY	COLCA	0	1	0	ESTUDIO DE CAMPO	-77.4624	-10.1581	2182
138	0205090011	ANCASH	BOLOGNESI	HUASTA	PAMPAN	1	0	0	ESTUDIO DE CAMPO	-77.1587	-10.1213	3193
139	0205150009	ANCASH	BOLOGNESI	TICLLOS	ROCA	1	0	0	ESTUDIO DE CAMPO	-77.1808	-10.2196	3857
140	0206010040	ANCASH	CARHUAZ	CARHUAZ	MAYA	0	1	0	ESTUDIO DE CAMPO	-77.6751	-9.2785	2672
141	0206010049	ANCASH	CARHUAZ	CARHUAZ	RAMPAC GRANDE	1	1	0	ESTUDIO DE CAMPO	-77.6424	-9.3024	2878
142	0206010060	ANCASH	CARHUAZ	CARHUAZ	TAURIPAMPA	1	1	0	ESTUDIO DE CAMPO	-77.6803	-9.3174	3690



Nro.	DATOS INEI							NUMERO DE ENTIDADES PUBLICAS BENEFICIARIAS				COORDENADAS SITE		
	CodINEI2015	DEPARTAMENTO	PROVINCIA	DISTRITO	LOCALIDAD	LOCALES ESCOLARES	ESTABLECIMIENTOS DE SALUD	DEPENDENCIAS POLICIALES	FUENTE	LONGITUD	LATITUD	ALTURA (MSNM)		
143	0206010074	ANCASH	CARHUAZ	CARHUAZ	PUNYA	1	0	0	ESTUDIO DE CAMPO	-77.7166	-9.2984	3245		
144	0206020011	ANCASH	CARHUAZ	ACOPAMPA	NUNOCOTO	1	0	0	ESTUDIO DE CAMPO	-77.6174	-9.2922	2849		
145	0206040026	ANCASH	CARHUAZ	ANTA	PAMPACANCHA	1	0	0	ESTUDIO DE CAMPO	-77.6241	-9.3594	3356		
146	0206050007	ANCASH	CARHUAZ	ATAQUERO	ATAQUERO	1	1	0	ESTUDIO DE CAMPO	-77.7080	-9.2625	3089		
147	0206060025	ANCASH	CARHUAZ	MARCARA	PURHUAY	1	1	0	Google Earth	-77.6233	-9.3158	2953		
148	0206080004	ANCASH	CARHUAZ	SAN MIGUEL DE ACO	PAMPAMACA	1	0	0	ESTUDIO DE CAMPO	-77.5498	-9.3595	3235		
149	0206110012	ANCASH	CARHUAZ	YUNGAR	TRIGOPAMPA	0	1	0	ESTUDIO DE CAMPO	-77.6031	-9.3842	3117		
150	0206110019	ANCASH	CARHUAZ	YUNGAR	SANTA ROSA	1	1	0	ESTUDIO DE CAMPO	-77.6069	-9.3890	3270		
151	0206110033	ANCASH	CARHUAZ	YUNGAR	POYOR	1	1	0	ESTUDIO DE CAMPO	-77.6115	-9.3954	3217		
152	0207010010	ANCASH	FITZCARRALD	SAN LUIS	ROSAS TAYAPAMPA	1	0	0	ESTUDIO DE CAMPO	-77.3343	-8.9826	3533		
153	0207010012	ANCASH	FITZCARRALD	SAN LUIS	ILLAURO	1	0	0	ESTUDIO DE CAMPO	-77.3260	-8.9876	3694		
154	0207010041	ANCASH	FITZCARRALD	SAN LUIS	POMALLUCAY	2	1	0	ESTUDIO DE CAMPO	-77.3507	-9.0499	2931		
155	0207010057	ANCASH	FITZCARRALD	SAN LUIS	COCHABAMBA	1	0	0	INE2010	-77.3143	-9.0773	3283		
156	0207030006	ANCASH	FITZCARRALD	YAUVA	CHINCHO	1	1	0	ESTUDIO DE CAMPO	-77.3154	-8.9687	3189		
157	0207030018	ANCASH	FITZCARRALD	YAUVA	JUNCAV	1	1	0	ESTUDIO DE CAMPO	-77.2596	-8.9688	2776		
158	0207030030	ANCASH	FITZCARRALD	YAUVA	MANVANAYACU	1	0	0	INE2010	-77.2469	-8.9882	3639		
159	0207030045	ANCASH	FITZCARRALD	YAUVA	MARIAMBABA	1	0	0	ESTUDIO DE CAMPO	-77.2736	-8.9941	3315		
160	0207030056	ANCASH	FITZCARRALD	YAUVA	RAVAN	1	0	0	ESTUDIO DE CAMPO	-77.2840	-9.0094	3579		
161	0207030059	ANCASH	FITZCARRALD	YAUVA	TAMBO	1	1	0	ESTUDIO DE CAMPO	-77.2691	-9.0235	3610		
162	0220050012	ANCASH	YUNGAY	QUILLO	CONCHI	1	0	0	ESTUDIO DE CAMPO	-77.9525	-9.2902	91		
163	0208010012	ANCASH	CASMA	CASMA	CARRIZAL	1	0	0	ESTUDIO DE CAMPO	-78.2805	-9.4854	58		
164	0208030002	ANCASH	CASMA	COMANDANTE NOEL	TORTUGAS	0	1	0	ESTUDIO DE CAMPO	-78.4072	-9.3659	13		



Nro.	Codinezi2015	DEPARTAMENTO	PROVINCIA	DISTRITO	LOCALIDAD	NUMERO DE ENTIDADES PUBLICAS BENEFICIARIAS				COORDENADAS SITE		
						LOCALES ESCOLARES	ESTABLECIMIENTOS DE SALUD	DEPENDENCIAS POLICIALES	FUENTE	LONGITUD	LATITUD	ALTURA (MSNM)
165	0208030010	ANCASH	CASMA	COMANDANTE NOEL	BARRIO PURA	0	1	0	ESTUDIO DE CAMPO	-78.3745	-9.4619	7
166	0208040025	ANCASH	CASMA	YAUTAN	CACHIPAMPA BAJA	1	1	0	ESTUDIO DE CAMPO	-78.0517	-9.5155	588
167	0208040060	ANCASH	CASMA	YAUTAN	JAHUA ALTA	1	0	0	ESTUDIO DE CAMPO	-78.0721	-9.5315	473
168	0210010008	ANCASH	HUARI	HUARI	HUAMPARAN	2	1	0	ESTUDIO DE CAMPO	-77.1727	-9.2618	3644
169	0210010017	ANCASH	HUARI	HUARI	COLCAS	1	1	0	ESTUDIO DE CAMPO	-77.1703	-9.3160	3107
170	0210010033	ANCASH	HUARI	HUARI	YACYA	1	1	0	ESTUDIO DE CAMPO	-77.1698	-9.3854	3492
171	0210010040	ANCASH	HUARI	HUARI	MALLAS	2	1	0	ESTUDIO DE CAMPO	-77.1908	-9.4022	3132
172	0210020005	ANCASH	HUARI	ANRA	CASCAY	1	0	0	ESTUDIO DE CAMPO	-76.9528	-9.2416	3049
173	0210030012	ANCASH	HUARI	CAJAY	HUARTAMBO	1	0	0	ESTUDIO DE CAMPO	-77.1619	-9.2821	3336
174	0210040003	ANCASH	HUARI	CHAVIN DE HUANTAR	HUSHIN	1	0	0	ESTUDIO DE CAMPO	-77.1643	-9.5074	3227
175	0210040007	ANCASH	HUARI	CHAVIN DE HUANTAR	CATAYOC	1	0	0	ESTUDIO DE CAMPO	-77.1805	-9.5377	3572
176	0210050003	ANCASH	HUARI	HUACACHI	OCCOCHIA	1	0	0	ESTUDIO DE CAMPO	-76.9464	-9.2589	3634
177	0210090007	ANCASH	HUARI	MASIN	ACCHAS	2	1	0	ESTUDIO DE CAMPO	-77.0489	-9.3215	3071
178	0210090027	ANCASH	HUARI	MASIN	HUAVTUNA	1	0	1	ESTUDIO DE CAMPO	-77.0817	-9.3593	2600
179	0210110035	ANCASH	HUARI	PONTO	CONIN	1	1	0	ESTUDIO DE CAMPO	-77.0179	-9.3552	3565
180	0210140013	ANCASH	HUARI	SAN MARCOS	HUARPAMPA BAJO	2	1	0	ESTUDIO DE CAMPO	-77.1468	-9.5042	3147
181	0210140014	ANCASH	HUARI	SAN MARCOS	HUARPAMPA ALTO	1	0	0	ESTUDIO DE CAMPO	-77.1380	-9.5007	3293
182	0211010007	ANCASH	HUARMEY	HUARMEY	HUAMBA BAJA	1	1	0	ESTUDIO DE CAMPO	-77.8572	-9.9686	581
183	0211010031	ANCASH	HUARMEY	HUARMEY	PUERTO HUARMEY	0	1	0	ESTUDIO DE CAMPO	-78.1631	-10.1013	18
184	0211030002	ANCASH	HUARMEY	HUARMEY	QUIJAN	0	1	0	ESTUDIO DE CAMPO	-77.9498	-9.7734	711
185	0211030014	ANCASH	HUARMEY	CULEBRAS	QUITA SOMBERO	1	0	0	ESTUDIO DE CAMPO	-78.2015	-9.9364	35
186	0211040020	ANCASH	HUARMEY	HUAVAN	SANTIAGO DE HUÑA	2	0	0	ESTUDIO DE CAMPO	-77.8541	-9.9621	552



Nro.	CODINEI2015	DEPARTAMENTO	PROVINCIA	DISTRITO	LOCALIDAD	NUMERO DE ENTIDADES PUBLICAS BENEFICIARIAS			COORDENADAS SITE			
						LOCALES ESCOLARES	ESTABLECIMIENTOS DE SALUD	DEPENDENCIAS POLICIALES	FUENTE	LONGITUD	LATITUD	ALTURA (MSNM)
187	0212010003	ANCASH	HUAYLAS	CARAZ	COCHAMARCA	1	1	0	ESTUDIO DE CAMPO	-77.8022	-8.9877	2626
188	0212010006	ANCASH	HUAYLAS	CARAZ	PAMPACCOCHA	1	1	0	ESTUDIO DE CAMPO	-77.7749	-8.9970	3169
189	0212010033	ANCASH	HUAYLAS	CARAZ	TIGRAPA	1	0	0	ESTUDIO DE CAMPO	-77.7602	-9.0587	3394
190	0212030042	ANCASH	HUAYLAS	HUATA	RACRACALLAN	1	1	0	ESTUDIO DE CAMPO	-77.8863	-9.0335	3380
191	0212040004	ANCASH	HUAYLAS	HUAYLAS	SHUYO	1	0	0	ESTUDIO DE CAMPO	-77.8952	-8.8654	2479
192	0212060012	ANCASH	HUAYLAS	PAMPAROMAS	PAMPAP	1	1	0	ESTUDIO DE CAMPO	-77.9767	-9.0500	2862
193	0212070020	ANCASH	HUAYLAS	PUEBLO LIBRE	HUAMANCAYAN	1	1	0	ESTUDIO DE CAMPO	-77.8222	-9.1252	2905
194	0212070025	ANCASH	HUAYLAS	PUEBLO LIBRE	LA HOYADA	1	0	0	ESTUDIO DE CAMPO	-77.7921	-9.1443	2955
195	0212070035	ANCASH	HUAYLAS	PUEBLO LIBRE	HUANAYO	1	1	0	ESTUDIO DE CAMPO	-77.7980	-9.1760	3269
196	0212070038	ANCASH	HUAYLAS	PUEBLO LIBRE	ACOYO	1	1	0	ESTUDIO DE CAMPO	-77.8060	-9.1917	3467
197	0212080005	ANCASH	HUAYLAS	SANTA CRUZ	HUALCAYAN	1	0	0	ESTUDIO DE CAMPO	-77.8013	-8.8968	3114
198	0212080009	ANCASH	HUAYLAS	SANTA CRUZ	CARANCA	1	0	0	INE2010	-77.8147	-8.9153	2661
199	0212080014	ANCASH	HUAYLAS	SANTA CRUZ	COLCAS	1	1	0	ESTUDIO DE CAMPO	-77.8409	-8.9217	2116
200	0212080020	ANCASH	HUAYLAS	SANTA CRUZ	HUANCARHUAZ	1	0	0	ESTUDIO DE CAMPO	-77.7920	-8.9329	2821
201	0212080036	ANCASH	HUAYLAS	SANTA CRUZ	TZACTZA	1	1	0	ESTUDIO DE CAMPO	-77.7953	-8.9660	3104
202	0213010041	ANCASH	MARISCAL LUZURIAGA	PISCOBAMBA	SOCOSBAMBA	2	1	0	ESTUDIO DE CAMPO	-77.3638	-8.8835	2911
203	0213020009	ANCASH	MARISCAL LUZURIAGA	CASCA	HUARIPATA	1	0	0	ESTUDIO DE CAMPO	-77.4251	-8.8252	3224
204	0213020018	ANCASH	MARISCAL LUZURIAGA	CASCA	PALLAHUASI	1	0	0	ESTUDIO DE CAMPO	-77.4190	-8.8387	3267
205	0213020030	ANCASH	MARISCAL LUZURIAGA	CASCA	RANRA COLCA	1	0	0	ESTUDIO DE CAMPO	-77.4004	-8.8473	3270
206	0213060035	ANCASH	MARISCAL LUZURIAGA	LUMPA	CRUZPAMPA	1	0	0	ESTUDIO DE CAMPO	-77.4636	-8.9688	3040
207	0213060037	ANCASH	MARISCAL LUZURIAGA	LUMPA	ACHCAY	1	0	0	INE2010	-77.4684	-8.9843	3297
208	0213070020	ANCASH	MARISCAL LUZURIAGA	LUCMA	MASQUI	2	1	0	ESTUDIO DE CAMPO	-77.3872	-8.9225	3100
209	0213070029	ANCASH	MARISCAL LUZURIAGA	LUCMA	CHARAC	1	0	0	ESTUDIO DE CAMPO	-77.3662	-8.9263	3047



Nro.	CodINEI2015	DEPARTAMENTO	PROVINCIA	DISTRITO	LOCALIDAD	NUMERO DE ENTIDADES PÚBLICAS BENEFICIARIAS				COORDENADAS SITE		
						LOCALES ESCOLARES	ESTABLECIMIENTOS DE SALUD	DEPENDENCIAS POLICIALES	FUENTE	LONGITUD	LATITUD	ALTURA (MSNM)
210	0215020023	ANCASH	PALLASCA	BOLOGNESI	FERRER	1	1	0	ESTUDIO DE CAMPO	-78.0216	-8.3581	3414
211	0215090025	ANCASH	PALLASCA	PAMPAS	PUYALLI	1	1	0	ESTUDIO DE CAMPO	-77.9197	-8.1687	3269
212	0215090043	ANCASH	PALLASCA	PAMPAS	COCHACONCHUCOS	1	0	0	ESTUDIO DE CAMPO	-77.8832	-8.2432	3198
213	0215110010	ANCASH	PALLASCA	TAUCA	HUALALAY	1	1	0	ESTUDIO DE CAMPO	-78.0280	-8.4219	2601
214	0216010085	ANCASH	POMABAMBA	POMABAMBA	VINAUYA	1	0	0	Google Earth	-77.4876	-8.8057	3171
215	0216010138	ANCASH	POMABAMBA	POMABAMBA	ANGASCANCHA	1	0	0	ESTUDIO DE CAMPO	-77.4456	-8.8426	2931
216	0216020008	ANCASH	POMABAMBA	HUAYLLAN	ACOBAMBA	0	1	0	ESTUDIO DE CAMPO	-77.4256	-8.8635	2749
217	0216020013	ANCASH	POMABAMBA	HUAYLLAN	HUANCHACBAMBA	2	0	0	ESTUDIO DE CAMPO	-77.4364	-8.8713	3434
218	0216020030	ANCASH	POMABAMBA	HUAYLLAN	HUAYCHO	2	1	0	ESTUDIO DE CAMPO	-77.4059	-8.9034	3092
219	0216030018	ANCASH	POMABAMBA	PAROBAMBA	SHUMPILLAN	1	1	0	MED-GPS	-77.3928	-8.6119	2880
220	0216030024	ANCASH	POMABAMBA	PAROBAMBA	PAMPANDEVA	1	0	0	Google Earth	-77.3480	-8.6130	3536
221	0216030056	ANCASH	POMABAMBA	PAROBAMBA	PAROBAMBA NUEVO	1	1	0	ESTUDIO DE CAMPO	-77.4135	-8.6794	2829
222	0216040037	ANCASH	POVABAMBA	QUINUABAMBA	PISCOS	1	0	0	ESTUDIO DE CAMPO	-77.4053	-8.7120	3336
223	0218010006	ANCASH	SANTA	CHIMBOTE	RINCONADA	0	1	1	ESTUDIO DE CAMPO	-78.5670	-8.8926	88
224	0218010007	ANCASH	SANTA	CHIMBOTE	SAN JUAN	1	0	0	ESTUDIO DE CAMPO	-78.5460	-8.8281	148
225	0218010030	ANCASH	SANTA	CHIMBOTE	CASCAJAL BAYO - LA CUADRA	1	1	0	ESTUDIO DE CAMPO	-78.5276	-8.9104	115
226	0218010033	ANCASH	SANTA	CHIMBOTE	ALTO PERU	0	1	0	ESTUDIO DE CAMPO	-78.5806	-8.9490	67
227	0218010036	ANCASH	SANTA	CHIMBOTE	TAMBO REAL NUEVO	0	1	1	ESTUDIO DE CAMPO	-78.5847	-8.9634	50
228	0218010037	ANCASH	SANTA	CHIMBOTE	TAMBO REAL VIEJO	0	1	0	ESTUDIO DE CAMPO	-78.5778	-8.9680	56
229	0218010038	ANCASH	SANTA	CHIMBOTE	LA MORA	1	0	0	ESTUDIO DE CAMPO	-78.5442	-8.9587	113
230	0218010039	ANCASH	SANTA	CHIMBOTE	EL ARENAL	1	0	0	ESTUDIO DE CAMPO	-78.5447	-8.9391	77
231	0218010040	ANCASH	SANTA	CHIMBOTE	14 INCAS	1	1	0	ESTUDIO DE CAMPO	-78.5243	-8.9435	175
232	0218010046	ANCASH	SANTA	CHIMBOTE	CHACHAPOYAS	1	1	0	ESTUDIO DE CAMPO	-78.4982	-8.9728	95



Nro.	DATOS INE					NUMERO DE ENTIDADES PÚBLICAS BENEFICARIAS				COORDENADAS SITE		
	CodINE2015	DEPARTAMENTO	PROVINCIA	DISTRITO	LOCALIDAD	LOCALES ESCOLARES	ESTABLECIMIENTOS DE SALUD	DEPENDENCIAS POLICIALES	FUENTE	LONGITUD	LATITUD	ALTURA (MSNM)
233	0218010047	ANCASH	SANTA	CHIMBOTE	TUPAC AMARU	0	1	0	ESTUDIO DE CAMPO	-78.5321	-8.9589	100
234	0218010049	ANCASH	SANTA	CHIMBOTE	CAMBIO PUENTE	0	1	0	ESTUDIO DE CAMPO	-78.5545	-8.9976	86
235	0218010051	ANCASH	SANTA	CHIMBOTE	23 DE OCTUBRE - LA CAMPESINA	1	0	0	INE2010	-78.5446	-9.0085	63
236	0218010052	ANCASH	SANTA	CHIMBOTE	SAN JOSE	1	0	0	ESTUDIO DE CAMPO	-78.5602	-9.0294	58
237	0218020039	ANCASH	SANTA	CACERES DEL PERU	LAMPANIN	0	1	0	ESTUDIO DE CAMPO	-78.1444	-8.9349	2077
238	0218050051	ANCASH	SANTA	MORO	VIRAHUANCA	1	0	0	ESTUDIO DE CAMPO	-78.2010	-9.1599	406
239	0218060032	ANCASH	SANTA	NEPEÑA	HUACATAMBO	1	0	0	ESTUDIO DE CAMPO	-78.4215	-9.2310	61
240	0218070004	ANCASH	SANTA	SAMANCO	LA CAPILLA	1	0	0	ESTUDIO DE CAMPO	-78.4754	-9.2655	17
241	0218070005	ANCASH	SANTA	SAMANCO	HUAMBACHO NUEVA (LA HUACA)	1	1	0	ESTUDIO DE CAMPO	-78.4375	-9.2595	36
242	0218070006	ANCASH	SANTA	SAMANCO	HUAMBACHO (EL ARENAL)	1	0	0	ESTUDIO DE CAMPO	-78.4247	-9.2646	41
243	0218070009	ANCASH	SANTA	SAMANCO	LOS CHIMUS	0	1	0	ESTUDIO DE CAMPO	-78.4762	-9.3185	9
244	0218090003	ANCASH	SANTA	NUEVO CHIMBOTE	TANGAY BAO	1	0	0	ESTUDIO DE CAMPO	-78.5338	-9.0916	92
245	0219010022	ANCASH	SIHUAS	SIHUAS	SAURAPA	1	1	0	ESTUDIO DE CAMPO	-77.5987	-8.5583	3301
246	0219020008	ANCASH	SIHUAS	ACOBAMBA	JOCOS	1	0	0	Google Earth	-77.5340	-8.2960	2756
247	0219020012	ANCASH	SIHUAS	ACOBAMBA	LOS JARDINES (QUILCA ALTO)	1	0	0	ESTUDIO DE CAMPO	-77.5710	-8.3177	3228
248	0219020014	ANCASH	SIHUAS	ACOBAMBA	LOS PINOS (QUILCA BAJO)	1	0	0	ESTUDIO DE CAMPO	-77.5760	-8.3216	3213
249	0219060019	ANCASH	SIHUAS	HUAYLLABAMBA	SAN JOSE	1	0	0	ESTUDIO DE CAMPO	-77.5576	-8.5540	3299
250	0219060027	ANCASH	SIHUAS	HUAYLLABAMBA	PIRPO	0	1	0	ESTUDIO DE CAMPO	-77.5542	-8.5714	3216
251	0219070006	ANCASH	SIHUAS	QUICHES	JOCOSBAMBA	2	1	0	ESTUDIO DE CAMPO	-77.5385	-8.3936	3005
252	0219070018	ANCASH	SIHUAS	QUICHES	CONDOR CERRO	1	0	0	ESTUDIO DE CAMPO	-77.4981	-8.4110	3110
253	0219090064	ANCASH	SIHUAS	SAN JUAN	CHINCHOBAMBA	1	1	0	ESTUDIO DE CAMPO	-77.5743	-8.6736	3012
254	0219100009	ANCASH	SIHUAS	SICSIBAMBA	SICSIBAMBA	2	1	0	ESTUDIO DE CAMPO	-77.5791	-8.6226	2939



Nro.	CODINEI2015	DEPARTAMENTO	PROVINCIA	DISTRITO	LOCALIDAD	NUMERO DE ENTIDADES PUBLICAS BENEFICIARIAS			COORDENADAS SITE			
						LOCALES ESCOLARES	ESTABLECIMIENTOS DE SALUD	DEPENDENCIAS POLICIALES	FUENTE	LONGITUD	LATITUD	ALTURA (MSNM)
255	0219100014	ANCASH	SIHUAS	SICSBAMBBA	CANIASBAMBBA	2	0	0	ESTUDIO DE CAMPO	-77.5502	-8.6313	3117
256	0220010005	ANCASH	YUNGAY	YUNGAY	RAYAN	1	1	0	ESTUDIO DE CAMPO	-77.7280	-9.0812	3322
257	0220010006	ANCASH	YUNGAY	YUNGAY	PATAPATA	1	0	0	ESTUDIO DE CAMPO	-77.7441	-9.0803	3373
258	0220010016	ANCASH	YUNGAY	YUNGAY	CANYASBAMBBA	1	0	0	ESTUDIO DE CAMPO	-77.7734	-9.0905	2293
259	0220080010	ANCASH	YUNGAY	YANAMVA	CHALHUA	1	0	0	ESTUDIO DE CAMPO	-77.4925	-9.0210	3499
260	0220080016	ANCASH	YUNGAY	YANAMVA	COCHAUCRO	1	0	0	ESTUDIO DE CAMPO	-77.3758	-9.0364	3228
261	0220080017	ANCASH	YUNGAY	YANAMVA	CUNYA	1	1	0	ESTUDIO DE CAMPO	-77.3863	-9.0563	3196
262	0201020064	ANCASH	HUARAZ	COCHABAMBBA	CHIPRE	1	1	0	ESTUDIO DE CAMPO	-77.8249	-9.4928	3010
263	0201050009	ANCASH	HUARAZ	INDEPENDENCIA	CHONTAYOC	1	1	0	ESTUDIO DE CAMPO	-77.5479	-9.4562	3088
264	0201050084	ANCASH	HUARAZ	INDEPENDENCIA	ATTPAVAN	1	1	0	ESTUDIO DE CAMPO	-77.5637	-9.5366	3479
265	0201060005	ANCASH	HUARAZ	JANGAS	JAHUA	1	0	0	ESTUDIO DE CAMPO	-77.5913	-9.4082	3244
266	0201060024	ANCASH	HUARAZ	JANGAS	HUANJA	1	1	0	ESTUDIO DE CAMPO	-77.5609	-9.4369	3239
267	0201120004	ANCASH	HUARAZ	TARICA	PASHPA	1	1	0	ESTUDIO DE CAMPO	-77.5264	-9.3749	3462
268	0203050009	ANCASH	ANTONIO RAYMONDI	MIRGAS	VISTA ALEGRE DE ILLAUBRO	0	1	0	ESTUDIO DE CAMPO	-77.1056	-9.0414	3537
269	0203050010	ANCASH	ANTONIO RAYMONDI	MIRGAS	SAN MARTIN DE PARAS (PARAS GRANDE)	2	1	0	ESTUDIO DE CAMPO	-77.1182	-9.0382	3663
270	0204020002	ANCASH	ASUNCIÓN	ACOCHAÇA	WEGRONCOCHA	1	0	0	ESTUDIO DE CAMPO	-77.4291	-9.0608	3678
271	0204020041	ANCASH	ASUNCIÓN	ACOCHAÇA	CHINLLA	1	0	0	ESTUDIO DE CAMPO	-77.3851	-9.1301	3532
272	0206010007	ANCASH	CARHUAZ	CARHUAZ	PARIACAÇA (PARIACA)	1	1	0	ESTUDIO DE CAMPO	-77.6051	-9.2545	3012
273	0206010009	ANCASH	CARHUAZ	CARHUAZ	HUALCAN	1	1	0	ESTUDIO DE CAMPO	-77.6149	-9.2583	3027
274	0206010017	ANCASH	CARHUAZ	CARHUAZ	CARAZBAMBBA	1	0	0	ESTUDIO DE CAMPO	-77.5753	-9.2746	3240
275	0206010020	ANCASH	CARHUAZ	CARHUAZ	COPA CHICO	1	0	0	ESTUDIO DE CAMPO	-77.5692	-9.2837	3271
276	0206010031	ANCASH	CARHUAZ	CARHUAZ	COCHAPAMBPA	1	0	0	ESTUDIO DE CAMPO	-77.5928	-9.2828	3154





Nro.	CodINEI2015	DEPARTAMENTO	PROVINCIA	DISTRITO	LOCALIDAD	NUMERO DE ENTIDADES PUBLICAS BENEFICIARIAS			COORDENADAS SITE			ALTURA (MSNM)
						LOCALES ESCOLARES	ESTABLECIMIENTOS DE SALUD	DEPENDENCIAS POLICIALES	FUENTE	LONGITUD	LATITUD	
277	0206060004	ANCASH	CARHUAZ	MARCARA	COPA GRANDE	1	1	0	ESTUDIO DE CAMPO	-77.5659	-9.2935	3260
278	0206060041	ANCASH	CARHUAZ	MARCARA	CULLHUASH	1	0	0	ESTUDIO DE CAMPO	-77.5379	-9.3326	3139
279	0206080016	ANCASH	CARHUAZ	SAN MIGUEL DE ACO	HONCOPAMPA	1	0	0	ESTUDIO DE CAMPO	-77.5146	-9.3616	3533
280	0207010015	ANCASH	CARLOS FERMIN FITZCARRALD	SAN LUIS	UCHUSQUILLO	1	1	0	ESTUDIO DE CAMPO	-77.3494	-9.0140	2770
281	0207010032	ANCASH	CARLOS FERMIN FITZCARRALD	SAN LUIS	HUMANHUACO	1	1	0	ESTUDIO DE CAMPO	-77.3499	-9.0273	2821
282	0207010055	ANCASH	CARLOS FERMIN FITZCARRALD	SAN LUIS	CANCHABAMBA	1	1	0	ESTUDIO DE CAMPO	-77.2846	-9.0792	3642
283	0207010117	ANCASH	CARLOS FERMIN FITZCARRALD	SAN LUIS	CARDON	1	0	0	ESTUDIO DE CAMPO	-77.3047	-9.1169	3368
284	0207030015	ANCASH	CARLOS FERMIN FITZCARRALD	YAUVA	SAN FRANCISCO	1	1	0	ESTUDIO DE CAMPO	-77.2402	-8.9654	2625
285	0208040063	ANCASH	CASMA	YAUTAN	CASABLANCA	1	0	0	ESTUDIO DE CAMPO	-78.1215	-9.5141	308
286	0210010005	ANCASH	HUARI	HUARI	PACHACHACA	1	0	0	ESTUDIO DE CAMPO	-77.1714	-9.2410	3687
287	0210040004	ANCASH	HUARI	CHAVIN DE HUANTAR	CHAVIN DE HUANTAR	1	0	0	ESTUDIO DE CAMPO	-77.1757	-9.5206	3279
288	0210040005	ANCASH	HUARI	CHAVIN DE HUANTAR	COCHAO	1	0	0	ESTUDIO DE CAMPO	-77.1710	-9.5237	3245
289	0210070007	ANCASH	HUARI	HUACHIS	CHUPAN	2	1	0	ESTUDIO DE CAMPO	-77.0557	-9.3763	3532
290	0210080012	ANCASH	HUARI	HUANTAR	CHUCOS	1	1	0	ESTUDIO DE CAMPO	-77.1804	-9.4840	3355
291	0210110014	ANCASH	HUARI	PONTO	CUCHOS	1	0	0	ESTUDIO DE CAMPO	-76.9763	-9.3127	3428
292	0210140018	ANCASH	HUARI	SAN MARCOS	PACASH	1	0	0	INEI2010	-77.1362	-9.5225	3225
293	0210140035	ANCASH	HUARI	SAN MARCOS	QUISHU	1	0	0	ESTUDIO DE CAMPO	-77.1576	-9.5408	3188
294	0210140036	ANCASH	HUARI	SAN MARCOS	PUJUN PAMPA	1	0	0	ESTUDIO DE CAMPO	-77.1226	-9.5520	3623
295	0210150020	ANCASH	HUARI	SAN PEDRO DE CHANA	WICHON	2	1	0	Google Earth	-77.0160	-9.4570	3520
296	0212010004	ANCASH	HUAYLAS	CARAZ	PATY	1	0	0	ESTUDIO DE CAMPO	-77.8085	-9.0025	2363
297	0212010007	ANCASH	HUAYLAS	CARAZ	CULLASHPAMPA	1	0	0	ESTUDIO DE CAMPO	-77.8076	-9.0103	2252
298	0212010010	ANCASH	HUAYLAS	CARAZ	YUCO	1	0	0	ESTUDIO DE CAMPO	-77.7563	-9.0165	3127
299	0212010011	ANCASH	HUAYLAS	CARAZ	YURACOTO	1	1	0	ESTUDIO DE CAMPO	-77.8260	-9.0186	2217




Nro.	CodINEI2015	DEPARTAMENTO	PROVINCIA	DISTRITO	LOCALIDAD	NUMERO DE ENTIDADES PÚBLICAS BENEFICIARIAS				COORDENADAS SITE		
						LOCALES ESCOLARES	ESTABLECIMIENTOS DE SALUD	DEPENDENCIAS POLICIALES	FUENTE	LONGITUD	LATITUD	ALTURA (MSNM)
300	0212010014	ANCASH	HUAYLAS	CARAZ	LLACTA	1	0	0	ESTUDIO DE CAMPO	-77.8292	-9.0286	2218
301	0212060071	ANCASH	HUAYLAS	PAMPAROMAS	HUASCAR	1	0	0	Google Earth	-77.9835	-9.1825	3537
302	0212070012	ANCASH	HUAYLAS	PUEBLO LIBRE	COTORACA	1	0	0	ESTUDIO DE CAMPO	-77.8300	-9.1122	2910
303	0212070026	ANCASH	HUAYLAS	PUEBLO LIBRE	MARCA	1	0	0	ESTUDIO DE CAMPO	-77.8108	-9.1436	2947
304	0212070029	ANCASH	HUAYLAS	PUEBLO LIBRE	CARHUA	0	1	0	ESTUDIO DE CAMPO	-77.8082	-9.1496	2930
305	0212080028	ANCASH	HUAYLAS	SANTA CRUZ	CUNCASH	1	0	0	ESTUDIO DE CAMPO	-77.7912	-8.9612	2809
306	0212090009	ANCASH	HUAYLAS	SANTO TORIBIO	ISCAP	1	1	0	ESTUDIO DE CAMPO	-77.9238	-8.8467	3125
307	0213020007	ANCASH	MARISCAL LUZURIAGA	CASCA	VILCABAMBA	1	1	0	ESTUDIO DE CAMPO	-77.4213	-8.8286	3204
308	0213060023	ANCASH	MARISCAL LUZURIAGA	LUUMPA	SALAPAMPA	2	1	0	ESTUDIO DE CAMPO	-77.4303	-8.9771	3082
309	0213060027	ANCASH	MARISCAL LUZURIAGA	LUUMPA	SHOCA	2	0	0	ESTUDIO DE CAMPO	-77.4420	-8.9812	3312
310	0213060036	ANCASH	MARISCAL LUZURIAGA	LUUMPA	LUICHOCOLPAN	2	0	0	ESTUDIO DE CAMPO	-77.4736	-8.9748	3165
311	0213060041	ANCASH	MARISCAL LUZURIAGA	LUUMPA	YURMA	2	1	0	ESTUDIO DE CAMPO	-77.4637	-8.9884	3112
312	0213060045	ANCASH	MARISCAL LUZURIAGA	LUUMPA	CHINGUIL	2	1	0	ESTUDIO DE CAMPO	-77.4971	-8.9888	3331
313	0215080064	ANCASH	PALLASCA	PALLASCA	PACCHA	1	0	0	ESTUDIO DE CAMPO	-78.0189	-8.3009	3253
314	0216010110	ANCASH	POMABAMBA	POMABAMBA	CHUYAS	0	1	0	ESTUDIO DE CAMPO	-77.4815	-8.8215	3137
315	0216030008	ANCASH	POMABAMBA	PAROBAMBA	CHANGA	2	1	0	ESTUDIO DE CAMPO	-77.3834	-8.5897	3387
316	0216030016	ANCASH	POMABAMBA	PAROBAMBA	SHUYPILLAY	2	0	0	ESTUDIO DE CAMPO	-77.3708	-8.6063	3430
317	0216030035	ANCASH	POMABAMBA	PAROBAMBA	TAYA	1	0	0	INEI2010	-77.3659	-8.6329	3546
318	0216040008	ANCASH	POMABAMBA	QUINUBAMBA	YAMVAN	1	1	0	INEI2010	-77.2858	-8.6858	3174
319	0217010011	ANCASH	RECUAY	RECUAY	COLLAHUASI	1	1	0	ESTUDIO DE CAMPO	-77.4862	-9.6705	3434
320	0218010010	ANCASH	SANTA	CHIMBOTE	CASCAJAL ALTO (CAMPAMENTO)	1	0	0	ESTUDIO DE CAMPO	-78.4931	-8.8972	280
321	0218010020	ANCASH	SANTA	CHIMBOTE	LA CRAMARCA BAJA (SANTIAGO ANTUNEZ DE MAYOLO)	1	0	0	ESTUDIO DE CAMPO	-78.5355	-8.9752	103
322	0218010021	ANCASH	SANTA	CHIMBOTE	VALLE EL PROGRESO	1	0	0	ESTUDIO DE CAMPO	-78.5426	-8.8659	161

Licitación Pública Especial – Proceso de Promoción de la Inversión Privada de los Proyectos de Banda Ancha para la Conectividad Integral y Desarrollo Social de las Regiones Ancash, Arequipa, Huánuco, La Libertad, Pasco y San Martín  
 Anexo N° 8-B de las BASES - Especificaciones Técnicas de la Red de Acceso



Nro.	Cod/INEI2015	DEPARTAMENTO	PROVINCIA	DISTRITO	LOCALIDAD	NUMERO DE ENTIDADES PÚBLICAS BENEFICIARIAS				COORDENADAS SITE		
						LOCALES ESCOLARES	ESTABLECIMIENTOS DE SALUD	DEPENDENCIAS POLICIALES	FUENTE	LONGITUD	LATITUD	ALTURA (MSNM)
323	0218050007	ANCASH	SANTA	MORO	CAPTUY BAJO	1	1	0	ESTUDIO DE CAMPO	-78.1828	-9.1009	569
324	0218060002	ANCASH	SANTA	NEPERA	SAN JUAN	1	0	0	ESTUDIO DE CAMPO	-78.1930	-9.1193	499
325	0219040044	ANCASH	SIHUAS	CASHAPAMPA	PARASHPAMPA	2	1	0	ESTUDIO DE CAMPO	-77.6235	-8.6177	3564
326	0219060008	ANCASH	SIHUAS	HUAYLLABAMBA	PACHAVILCA	1	0	0	ESTUDIO DE CAMPO	-77.4517	-8.5104	3727
327	0219060011	ANCASH	SIHUAS	HUAYLLABAMBA	SANTA CLARA	2	1	0	ESTUDIO DE CAMPO	-77.4881	-8.5319	3395
328	0219060012	ANCASH	SIHUAS	HUAYLLABAMBA	COLCABAMBA	1	0	0	ESTUDIO DE CAMPO	-77.4870	-8.5486	3729
329	0219060026	ANCASH	SIHUAS	HUAYLLABAMBA	GASAPAMPA	2	0	0	ESTUDIO DE CAMPO	-77.5612	-8.5721	3404
330	0219070015	ANCASH	SIHUAS	QUICHES	CASA BLANCA	1	0	0	ESTUDIO DE CAMPO	-77.5478	-8.4161	3113
331	0219090012	ANCASH	SIHUAS	SAN JUAN	ROSAMONTE	1	0	0	ESTUDIO DE CAMPO	-77.6067	-8.6354	3147
332	0219090035	ANCASH	SIHUAS	SAN JUAN	HUACHINA	1	0	0	ESTUDIO DE CAMPO	-77.6133	-8.6582	2992
333	0220010013	ANCASH	YUNGAY	YUNGAY	CHILCA	0	1	0	ESTUDIO DE CAMPO	-77.7309	-9.0994	2848
334	0220010017	ANCASH	YUNGAY	YUNGAY	HUARCA	2	1	0	ESTUDIO DE CAMPO	-77.7153	-9.1000	3244
335	0220010030	ANCASH	YUNGAY	YUNGAY	HUASHAO	1	1	0	ESTUDIO DE CAMPO	-77.6994	-9.1269	3241
336	0220010056	ANCASH	YUNGAY	YUNGAY	HUAMBO MUSHO	1	0	0	ESTUDIO DE CAMPO	-77.6804	-9.1643	3133
337	0220020008	ANCASH	YUNGAY	CASCAPARA	PUCAP GRANDE	1	0	0	ESTUDIO DE CAMPO	-77.7682	-9.2316	3782
338	0220080003	ANCASH	YUNGAY	YANAMA	LLANILA	1	1	0	ESTUDIO DE CAMPO	-77.4355	-8.9995	3121
339	0220080004	ANCASH	YUNGAY	YANAMA	PACARISCA	1	1	0	ESTUDIO DE CAMPO	-77.4184	-9.0095	3004
340	0220080006	ANCASH	YUNGAY	YANAMA	HUAMAS	1	0	0	ESTUDIO DE CAMPO	-77.4495	-9.0130	3359
341	0220080007	ANCASH	YUNGAY	YANAMA	ALPABAMBA	1	1	0	ESTUDIO DE CAMPO	-77.3716	-9.0224	3206
342	0220080009	ANCASH	YUNGAY	YANAMA	YERBABUENA	0	1	0	ESTUDIO DE CAMPO	-77.5055	-9.0154	3710
343	0201120010	ANCASH	HUARAZ	TARICA	COLLON	1	1	0	ESTUDIO DE CAMPO	-77.5250	-9.3940	3244
344	0206060040	ANCASH	CARHUAZ	MARCARA	VICOS-HUASCAPAMPA	2	1	0	Google Earth	-77.5502	-9.3266	3033



No.	CODINEP015	DEPARTAMENTO	PROVINCIA	DISTRITO	LOCALIDAD	NUMERO DE ENTIDADES PUBLICAS BENEFICIARIAS				COORDENADAS SITE		
						LOCALES ESCOLARES	ESTABLECIMIENTOS DE SALUD	DEPENDENCIAS POLICIALES	FUENTE	LONGITUD	LATITUD	ALTURA (MSNM)
345	0206060046	ANCASH	CARHUAZ	MARCARA	RECUAYHUANCA	1	1	0	ESTUDIO DE CAMPO	-77.5569	-9.3390	3099
346	0206060049	ANCASH	CARHUAZ	MARCARA	WASH	1	0	0	ESTUDIO DE CAMPO	-77.5426	-9.3463	3135
347	0206080002	ANCASH	CARHUAZ	SAN MIGUEL DE ACO	HUAPRA	1	0	0	ESTUDIO DE CAMPO	-77.5476	-9.3431	3073
348	0210040018	ANCASH	HUARI	CHAVIN DE HUANTAR	CHACPAR	0	1	0	Google Earth	-77.2190	-9.5869	3643
349	0210080013	ANCASH	HUARI	HUANTAR	ACOPARA	1	0	0	ESTUDIO DE CAMPO	-77.1621	9.4906	3138
350	0210140021	ANCASH	HUARI	SAN MARCOS	CARHUAYOC	2	1	0	ESTUDIO DE CAMPO	-77.1266	-9.5294	3235
351	0212010020	ANCASH	HUAYLAS	CARAZ	ANTASH	1	0	0	ESTUDIO DE CAMPO	-77.7611	-9.0351	2959
352	0212010021	ANCASH	HUAYLAS	CARAZ	PARON	1	0	0	ESTUDIO DE CAMPO	-77.7465	-9.0353	3265
353	0212060051	ANCASH	HUAYLAS	PAMPAPAROMAS	CAJABAMBA BAJA	1	1	0	MED-GPS	-77.9695	-9.1141	3615
354	0212060053	ANCASH	HUAYLAS	PAMPAPAROMAS	CHACLANCAYO	1	1	0	ESTUDIO DE CAMPO	-77.9682	-9.1106	3090
355	0216030039	ANCASH	POMABAMBA	PAROBAMBA	OCOPON	2	0	0	ESTUDIO DE CAMPO	-77.4092	-8.6513	3533
356	0218050018	ANCASH	SANTA	MORO	LARIA BAJA	1	0	0	ESTUDIO DE CAMPO	-78.1396	-9.1069	775
357	0220010057	ANCASH	YUNGAY	YUNGAY	MUSHO	1	1	0	ESTUDIO DE CAMPO	-77.6727	-9.1752	3081
358	0220010063	ANCASH	YUNGAY	YUNGAY	SHOCOSH	1	0	0	ESTUDIO DE CAMPO	-77.6521	-9.1760	3118
359	0220010064	ANCASH	YUNGAY	YUNGAY	TUMPA	1	1	0	ESTUDIO DE CAMPO	-77.6641	-9.1744	3007
360	0201080007	ANCASH	HUARAZ	OLLEROS	LLOCLLA	0	1	0	Google Earth	-77.4820	-9.6515	3487
361	0203020020	ANCASH	ANTONIO RAYMONDI	ACZO	CHAMBARA	1	0	0	Google Earth	-77.0016	-9.1922	3260
362	0203050037	ANCASH	ANTONIO RAYMONDI	MIRGAS	SAN ANTONIO DE ACO	1	1	0	Google Earth	-77.1176	-9.1010	3349
363	0203060019	ANCASH	ANTONIO RAYMONDI	SAN JUAN DE RONTOY	CANTU (FLOR DE CANTU)	2	1	0	Google Earth	-77.0741	-9.2640	3691
364	0205050018	ANCASH	BOLOGNESI	CAJACAY	SANTA ROSA	0	1	0	Google Earth	-77.3363	-10.1691	3508
365	0208020021	ANCASH	CASMA	BUENA VISTA ALTA	OLIVAR ALTO	0	1	0	Google Earth	-78.1859	-9.4019	325
366	0209040008	ANCASH	CORONGO	CUSCA	HUALCALLANCA	1	1	0	Google Earth	-77.8237	-8.5430	3289
367	0210010019	ANCASH	HUARI	HUARI	ACOPALCA	1	0	0	Google Earth	-77.1760	-9.3253	3141



No.	COD/INEI/2015	DEPARTAMENTO	PROVINCIA	DISTRITO	LOCALIDAD	NUMERO DE ENTIDADES PUBLICAS BENEFICIARIAS				COORDENADAS SITE		
						LOCALES ESCOLARES	ESTABLECIMIENTOS DE SALUD	DEPENDENCIAS POLICIALES	FUENTE	LONGITUD	LATITUD	ALTURA (MSNM)
368	0210040020	ANCASH	HUARI	CHAVIN DE HUANTAR	CHICHUCANCHA	1	1	0	Google Earth	-77.2333	-9.5781	3727
369	0210040022	ANCASH	HUARI	CHAVIN DE HUANTAR	CHUNA	1	0	0	Google Earth	-77.2033	-9.5830	3753
370	0210040047	ANCASH	HUARI	CHAVIN DE HUANTAR	UCHUHUAYTA	1	0	0	Google Earth	-77.1706	-9.6846	3540
371	0210110002	ANCASH	HUARI	PONTO	YUNGULLA	1	1	0	Google Earth	-77.0101	-9.2773	2359
372	0210140064	ANCASH	HUARI	SAN MARCOS	CHALLHUAYACO	1	1	0	Google Earth	-77.1761	-9.6125	3421
373	0210140067	ANCASH	HUARI	SAN MARCOS	SANTA CRUZ DE MOSNA	1	0	0	Google Earth	-77.2030	-9.6486	3395
374	0212060079	ANCASH	HUAYLAS	PAMPAROMAS	PICHILU	1	1	0	Google Earth	-77.9646	-9.2179	2977
375	0212060087	ANCASH	HUAYLAS	PAMPAROMAS	PISHA	1	1	0	Google Earth	-77.9401	-9.2071	3657
376	0212100012	ANCASH	HUAYLAS	YURACMARCA	SANTA ROSA	1	1	0	Google Earth	-77.8966	-8.7352	1845
377	0213070004	ANCASH	MARISCAL LUZURILAGA	LUCMA	POCHGOL	1	0	0	Google Earth	-77.4374	-8.9074	3437
378	0217070006	ANCASH	RECUYAY	PAMPAS CHICO	HUAMBO	1	0	0	Google Earth	-77.3774	-10.1312	3581
379	0217070008	ANCASH	RECUYAY	PAMPAS CHICO	MAVORARCA	1	1	0	Google Earth	-77.3609	-10.1557	3346
380	0218020069	ANCASH	SANTA	CACERES DEL PERU	COLCAP	1	1	0	Google Earth	-78.0847	-8.9919	1898
381	0218050031	ANCASH	SANTA	MORO	POCOS	1	1	0	Google Earth	-78.1374	-9.1353	665
382	0219080010	ANCASH	SIHUAS	RAGASH	TUCUSH	1	0	0	Google Earth	-77.6411	-8.4981	3489
383	0219090048	ANCASH	SIHUAS	SAN JUAN	ANDANMAYO	2	1	0	Google Earth	-77.6298	-8.6605	3065
384	0220050018	ANCASH	YUNGAY	QUILLO	PUNAP	1	1	0	Google Earth	-77.9090	-9.3007	3636
385	0220050035	ANCASH	YUNGAY	QUILLO	PAMPACANCHA	1	0	0	Google Earth	-77.9722	-9.3011	2481
386	0220050040	ANCASH	YUNGAY	QUILLO	PARIACOLCA	1	0	0	Google Earth	-77.9939	-9.3170	1844
387	0220050051	ANCASH	YUNGAY	QUILLO	LA RINCONADA	1	0	0	Google Earth	-78.0075	-9.3228	1621
388	0202020062	ANCASH	AJAJ	CORIS	SAN DAMIAN	1	1	0	ESTUDIO DE CAMPO	-77.7702	-9.8836	1567
389	0212060059	ANCASH	HUAYLAS	PAMPAROMAS	HUARACAMPAMPA	1	0	0	ESTUDIO DE CAMPO	-78.0178	-9.1305	2121



Nro.	CodINEI2015	DEPARTAMENTO	PROVINCIA	DISTRITO	LOCALIDAD	NUMERO DE ENTIDADES PÚBLICAS BENEFICIARIAS				COORDENADAS SITE		
						LOCALES ESCOLARES	ESTABLECIMIENTOS DE SALUD	DEPENDENCIAS POLICIALES	FUENTE	LONGITUD	LATITUD	ALTURA (MSNM)
390	0212060061	ANCASH	HUAYLAS	PAMPAROMAS	CHUNVA	1	1	0	ESTUDIO DE CAMPO	-77.9787	-9.1604	3206
391	0202040014	ANCASH	AUA	LA MERCED	SANTA CRUZ DE RUREK	1	1	0	ESTUDIO DE CAMPO	-77.5944	-9.6997	3904
392	0203050047	ANCASH	ANTONIO RAYMONDI	MIRGAS	SAN MARTIN DE PUNCA	1	0	0	ESTUDIO DE CAMPO	-77.0829	-9.1337	3966
393	0213070006	ANCASH	MARISCAL LUZURIAGA	LUCMA	SECHA	2	1	0	ESTUDIO DE CAMPO	-77.4479	-8.9181	3470
394	0220050014	ANCASH	YUNGAY	QUILLO	ALPAQUITA	1	0	0	ESTUDIO DE CAMPO	-77.9377	-9.2995	3314
395	0220050033	ANCASH	YUNGAY	QUILLO	HUACHO	1	1	0	ESTUDIO DE CAMPO	-77.9489	-9.3062	2840
396	0220050057	ANCASH	YUNGAY	QUILLO	HUAMBO	1	0	0	ESTUDIO DE CAMPO	-77.9335	-9.3286	3199
397	0210040037	ANCASH	HUARI	CHAVIN DE HUANTAR	MACHAC	1	1	0	Google Earth	-77.1953	-9.6349	3388
398	0210140071	ANCASH	HUARI	SAN MARCOS	PICHIU QUENUARAGRA	1	0	0	MED-GPS	-77.1840	-9.6613	3608
399	0210140074	ANCASH	HUARI	SAN MARCOS	PICHIU SAN PEDRO	1	0	0	Google Earth	-77.1753	-9.6674	3522
400	0208020002	ANCASH	CASMA	BUENA VISTA ALTA	HUANCHUY	2	1	0	ESTUDIO DE CAMPO	-78.1541	-9.3624	489
401	0208020005	ANCASH	CASMA	BUENA VISTA ALTA	CUNCA	1	0	0	ESTUDIO DE CAMPO	-78.1260	-9.3395	657
402	0218080012	ANCASH	SANTA	SANTA	PUERTO SANTA	0	1	0	ESTUDIO DE CAMPO	-78.6494	-8.9920	8
403	0215090042	ANCASH	PALLASCA	PAMPAS	TILACO	1	0	0	ESTUDIO DE CAMPO	-77.8865	-8.2353	3139
404	0210110017	ANCASH	HUARI	PONTO	SAN MIGUEL	1	1	0	ESTUDIO DE CAMPO	-76.9720	-9.3128	3652
405	0220050002	ANCASH	YUNGAY	QUILLO	HUACUY ALTO	1	0	0	Google Earth	-78.0070	-9.2779	4056
406	0201010037	ANCASH	HUARAZ	HUARAZ	MACASHCA	1	1	0	ESTUDIO DE CAMPO	-77.4854	-9.5615	3380
407	0207020026	ANCASH	CARLOS FERMIN FITZCARRALD	SAN NICOLAS	RANCHAI	1	0	0	Google Earth	-77.1525	-9.0341	3426
408	0207020022	ANCASH	CARLOS FERMIN FITZCARRALD	SAN NICOLAS	RURS	1	1	0	Google Earth	-77.1430	-9.0130	3386
409	0201100028	ANCASH	HUARAZ	PARIACOTO	FORTALEZA	1	1	0	Google Earth	-77.7659	-9.5114	3290
410	0213030003	ANCASH	MARISCAL LUZURIAGA	ELEAZAR GUZMAN BARRON	PUMPA	2	1	0	Google Earth	-77.2183	-8.8907	3057
411	0208040009	ANCASH	CASMA	YAUTAN	CAIPOC	1	0	0	Google Earth	-77.9530	-9.4792	1370
412	0209040002	ANCASH	CORONGO	CUSCA	HUARIRCA	1	0	0	Google Earth	-77.7875	-8.4990	3506



Nro.	CodINEI2015	DEPARTAMENTO	PROVINCIA	DISTRITO	LOCALIDAD	NUMERO DE ENTIDADES PUBLICAS BENEFICIARIAS			COORDENADAS SITE			ALTURA (MSNM)
						LOCALES ESCOLARES	ESTABLECIMIENTOS DE SALUD	DEPENDENCIAS POLICIALES	FUENTE	LONGITUD	LATITUD	
413	0216010019	ANCASH	POMABAMBA	POMABAMBA	SHULLA	1	0	0	Google Earth	-77.5168	-8.7610	3323
414	0210100012	ANCASH	HUARI	PAUCAS	VISCAS	2	1	0	Google Earth	-76.8369	-9.1467	3667
415	0210060005	ANCASH	HUARI	HUACCHIS	YANAS	2	1	0	Google Earth	-76.7939	-9.1689	3376
416	0213040008	ANCASH	MARISCAL LUZURIAGA	FIDEL OLIVAS ESCUDERO	PARCO	2	1	0	Google Earth	-77.2857	-8.7836	3093
417	0215030007	ANCASH	PALLASCA	CONCHUCOS	MARAYPAMPA	2	0	0	Google Earth	-77.6126	-8.1928	2691
418	0210030013	ANCASH	HUARI	CAJAY	QUERORAGRA	1	1	0	Google Earth	-77.0647	-9.2879	3699
419	0201070012	ANCASH	HUARAZ	LA LIBERTAD	ARCASH	1	0	0	MED-GPS	-77.7451	-9.6179	3339
420	0207010071	ANCASH	CARLOS FERMIN FITZCARRALD	SAN LUIS	CARASH	1	0	0	MED-GPS	-77.3072	-9.0951	3157
421	0207020023	ANCASH	CARLOS FERMIN FITZCARRALD	SAN NICOLAS	CHULLAPA	1	0	0	INEI	-77.1560	-9.0161	3647
422	0201040032	ANCASH	HUARAZ	HUANCUYAY	COLCAP	1	0	0	INEI	-77.8712	-9.7365	1475
423	0201100032	ANCASH	HUARAZ	PARIACOTO	NUOVA ESPERANZA	1	0	0	MED-GPS	-77.7516	-9.4885	3280
424	0207010044	ANCASH	CARLOS FERMIN FITZCARRALD	SAN LUIS	RANRACANCHA	1	0	0	INEI	-77.2677	-9.0681	3765
425	0201100023	ANCASH	HUARAZ	PARIACOTO	RAPOYA	1	0	0	MED-GPS	-77.7816	-9.5186	3039

## I INSTITUCIONES ABONADAS OBLIGATORIAS


### I.1 Establecimientos de Salud Obligatorias

Nro.	DATOS DE LA LOCALIDAD					DATOS DEL ESTABLECIMIENTO DE SALUD				
	CodINEI2015	DEPARTAMENTO	PROVINCIA	DISTRITO	LOCALIDAD	COD_UNICO MINSA	NOMBRE DE ESTABLECIMIENTO	CATEGORIA	DIRECCION	
1	0201010008	ANCASH	HUARAZ	HUARAZ	COYLLUR (COLLOR)	00001556	P.S. COYLLUR	I-1	SECTOR TUNVA S/N -CPM DE COYLLUR	
2	0206010040	ANCASH	CARHUAZ	CARHUAZ	MAYA	00001517	MAYA	I-2	CARRETERA CARHUAZ MAYA S/N	
3	0206010060	ANCASH	CARHUAZ	CARHUAZ	TAURIPAMPA	00001518	TAURIPAMPA	I-1	CARRETERA ANITA - TAURIPAMPA S/N	
4	0206010049	ANCASH	CARHUAZ	CARHUAZ	RAMPAC GRANDE	00001519	RAMPAC GRANDE	I-1	CARRETERA ACOPAMPA -RAMPAC GRANDE S/N	




Nro.	DATOS DE LA LOCALIDAD					DATOS DEL ESTABLECIMIENTO DE SALUD				
	CodINEI2015	DEPARTAMENTO	PROVINCIA	DISTRITO	LOCALIDAD	COD_UNICO MINSA	NOMBRE DE ESTABLECIMIENTO	CATEGORIA	DIRECCION	
5	0206010007	ANCASH	CARHUAZ	CARHUAZ	PARIACACA (PARIACA)	00001520	PARIACACA	I-1	BARRIO NUEVO S/N-CASERIO DE PARIACACA	
6	0206010009	ANCASH	CARHUAZ	CARHUAZ	HUALCAN	00007267	HUALCAN	I-2	CARRETERA CARHUAZ - HUALCAN S/N	
7	0207010041	ANCASH	CARLOS FERMIN FITZCARRALD	SAN LUIS	POMALLUCAY	00001857	POMALLUCAY	I-1	CARRETERA PRINCIPAL POMALLUCAY	
8	0207010032	ANCASH	CARLOS FERMIN FITZCARRALD	SAN LUIS	HUMANHUAYCO	00001858	HUMANHUAYCO	I-1	COMUNIDAD HUMANHUAYCO	
9	0207010015	ANCASH	CARLOS FERMIN FITZCARRALD	SAN LUIS	UCHUSQUILLO	00001859	UCHUSQUILLO	I-1	UCHUSQUILLO S/N	
10	0207010055	ANCASH	CARLOS FERMIN FITZCARRALD	SAN LUIS	CANCHABAMBA	00001860	CANCHABAMBA	I-1	COMUNIDAD DE CANCHABAMBA	
11	0210010040	ANCASH	HUARI	HUARI	MALLAS	00001814	MALLAS	I-1	CALLE PRINCIPAL MALLAS	
12	0210010017	ANCASH	HUARI	HUARI	COLCAS	00001815	COLCAS	I-1	CARRETERA CENTRAL S/N COLCAS	
13	0210010033	ANCASH	HUARI	HUARI	YACVA	00001816	YACVA	I-1	CENTRO POBLADO DE YACVA S/N	
14	0210010008	ANCASH	HUARI	HUARI	HUAMPARAN	00006638	PUERTO DE SALUD II DE HUAMPARAN	I-1	CARRETERA CENTRAL HUAMPARAN S/N	
15	0211010031	ANCASH	HUARMEY	HUARMEY	PUERTO HUARMEY	00001742	PUERTO HUARMEY	I-2	LOCALIDAD PUERTO HUARMEY	
16	0211010007	ANCASH	HUARMEY	HUARMEY	HUAMBA BAJA	00001751	HUAMBA	I-1	CARRETERA A AGUA S/N	
17	0212010011	ANCASH	HUAYLAS	CARAZ	YURACOTO	00001590	YURACOTO	I-1	BARRIO DE YURACOTO S/N	
18	0212010003	ANCASH	HUAYLAS	CARAZ	COCHAMARCA	00001591	COCHAMARCA	I-1	LOCALIDAD DE COCHAMARCA S/N	
19	0212010006	ANCASH	HUAYLAS	CARAZ	PAMPACOGCHA	00001593	PAMPACOGCHA	I-1	LOCALIDAD DE PAMPACOGCHA	
20	0213010041	ANCASH	MARISCAL LUZURIAGA	PISCOBAMBA	SOCOSBAMBA	00001784	SOCOSBAMBA	I-1	AV. TRINIDAD RODRIGUEZ S/N	
21	0216010110	ANCASH	POMABAMBA	POMABAMBA	CHUYAS	00001767	CHUYAS	I-1	AV. SANTISIMA TRINIDAD S/N - CENTRO POBLADO CHUYAS	
22	0213020007	ANCASH	MARISCAL LUZURIAGA	CASCA	VILCABAMBA	00001768	VILCABAMBA	I-2	CHAUPIS S/N - VILCABAMBA	
23	0217010011	ANCASH	RECUAY	RECUAY	COLLAHUASI	00001473	COLLAHUASI	I-1	CENTRO POBLADO DE COLLAHUASI S/N	
24	0218010049	ANCASH	SANTA	CHIMBOTE	CAMBIO PUENTE	00001656	CAMBIO PUENTE	I-2	CALLE CENTRAL S/N	
25	0218010046	ANCASH	SANTA	CHIMBOTE	CHACHAPOYAS	00001657	CHACHAPOYAS	I-1	CHACHAPOYAS S/N	





Nro.	DATOS DE LA LOCALIDAD					DATOS DEL ESTABLECIMIENTO DE SALUD			
	CodINEI2015	DEPARTAMENTO	PROVINCIA	DISTRITO	LOCALIDAD	COD_UNICO MINSA	NOMBRE DE ESTABLECIMIENTO	CATEGORIA	DIRECCION
26	0218010036	ANCASH	SANTA	CHIMBOTE	TAMBO REAL NUEVO	00001664	LA ESPERANZA	I-2	AV. HUASCAR MZ P LT S/N ESPERANZA BAJA
27	0218010030	ANCASH	SANTA	CHIMBOTE	CASCAJAL BAJO - LA CUADRA	00001665	CASCAJAL	I-2	AV. CASCAJAL S/N
28	0218010037	ANCASH	SANTA	CHIMBOTE	TAMBO REAL VIEJO	00001669	P.S. MAGDALENA NUEVA	I-2	AVENIDA ATAHUALPA CUADRA 3 S/N.
29	0218010040	ANCASH	SANTA	CHIMBOTE	14 INCAS	00001658	14 INCAS	I-1	14 INCAS CASCAJAL IZQUIERDO S/N
30	0218010006	ANCASH	SANTA	CHIMBOTE	RINCONADA	00001662	VICTOR RAUL	I-2	JR. FERROCARRIL S/N MZA H LTE. 01 B LA BALANZA
31	0218010047	ANCASH	SANTA	CHIMBOTE	TUPAC AMARU	00001663	PUERTO DE SALUD TUPAC AMARU	I-2	URB. EL CARMEN MZ 13- LOTE 8 A
32	0219010022	ANCASH	SIHUAS	SIHUAS	SAURAPA	00009731	SAURAPA	I-1	CENTRO POBLADO SAURAPA
33	0220010030	ANCASH	YUNGAY	YUNGAY	HUASHAO	00001634	HUASHAO	I-1	LOCALIDAD DE HUASHAO
34	0220010013	ANCASH	YUNGAY	YUNGAY	CHILCA	00001635	CHILCA	I-1	LOCALIDAD DE CHILCA S/N
35	0220010017	ANCASH	YUNGAY	YUNGAY	HUARCA	00001636	HUARCA	I-1	LOCALIDAD DE HUARCA
36	0220010005	ANCASH	YUNGAY	YUNGAY	RAYAN	00001637	RAYAN	I-1	CASERIO DE RAYAN
37	0220010057	ANCASH	YUNGAY	YUNGAY	MUSHO	00001644	MUSHO	I-1	LOCALIDAD DE MUSHO S/N
38	0220010064	ANCASH	YUNGAY	YUNGAY	TUMPA	00001645	TUMPA	I-3	CENTRO POBLADO DE
39	0201020001	ANCASH	HUARAZ	COCHABAMBA	COCHABAMBA	00001730	COCHABAMBA	I-2	JR. RICARDO PALMA S/N
40	0201020064	ANCASH	HUARAZ	COCHABAMBA	CHIPRE	00001731	CHIPRE	I-1	LOCALIDAD DE CHIPRE
41	0201020023	ANCASH	HUARAZ	COCHABAMBA	PUMAPUCLLANAN	00001732	PUMAPUCLLANAN	I-1	PUMAPUCLLANAN
42	0202020001	ANCASH	AJAJA	CORIS	CORIS	00001509	CORIS	I-2	PLAZA DE ARMAS S/N- DISTRITO DE CORIS
43	0202020062	ANCASH	AJAJA	CORIS	SAN DAMIAN	00001511	SAN DAMIAN	I-1	PLAZA DE SAN DAMIAN S/N
44	0203020031	ANCASH	ANTONIO RAYMONDI	ACZO	SAN PEDRO DE UCHUPATA	00001839	P.S. UCHUPATA	I-1	BARRIO TUPAC AMARU - LOCALIDAD SAN PEDRO DE UCHUPATA
45	0203020001	ANCASH	ANTONIO RAYMONDI	ACZO	ACZO	00001848	P.S. ACZO	I-1	JR. SAN MARTIN S/N
46	0204020001	ANCASH	ASUNCIÓN	ACOGHACA	ACOGHACA	00001541	ACOGHACA	I-2	PLAZA DE ARMAS DE ACOGHACA S/N



Nro.	DATOS DE LA LOCALIDAD					DATOS DEL ESTABLECIMIENTO DE SALUD			
	CodINEI2015	DEPARTAMENTO	PROVINCIA	DISTRITO	LOCALIDAD	COD_UNICO MINSA	NOMBRE DE ESTABLECIMIENTO	CATEGORIA	DIRECCION
47	0204020017	ANCASH	ASUNCION	ABELARDO PABLO LEZAMEITA	SAPCHA	00001542	SAPCHA	I-1	PLAZA DEL CENTRO POBLADO SAPCHA S/N
48	0205020001	ANCASH	BOLOGNESI	ABELARDO PABLO LEZAMEITA	LLACLLA	00001502	LLACLLA	I-1	JR BOUVAR S/N
49	0207020001	ANCASH	CARLOS FERMIN FITZCARRALD	SAN NICOLAS	SAN NICOLAS	00001863	SAN NICOLAS	I-4	SAN NICOLAS S/N
50	0208020001	ANCASH	CASMA	BUENA VISTA ALTA	BUENA VISTA ALTA	00001723	BUENAVISTA	I-3	CALLE BOLOGNESI S/N CASCA URBANO
51	0208020002	ANCASH	CASMA	BUENA VISTA ALTA	HUANCHUY	00001724	HUANCHUY	I-2	AV. JUAN VELASCO ALVARADO S/N
52	0208020021	ANCASH	CASMA	BUENA VISTA ALTA	OLIVAR ALTO	00001725	EL OLIVAR	I-2	MZA004 CASERIO EL OLIVAR
53	0209020001	ANCASH	CORONGO	ACO	ACO	00001626	ACO	I-1	LOCALIDAD DE ACO S/N
54	0210020001	ANCASH	HUARI	ANRA	ANRA	00001842	ANRA	I-1	CALLE JULIO C. TELLO S/N ANRA
55	0211020001	ANCASH	HUARMAY	COCHAPETI	COCHAPETI	00001749	COCHAPETI	I-1	FALDAS DEL CERRO NUNUNCAVOY S/N
56	0213020001	ANCASH	MARISCAL LUZURIAGA	CASCA	CASCA	00001785	CASCA	I-2	JR. HUANDUY S/N
57	0214020001	ANCASH	OCROS	ACAS	ACAS	00001756	ACAS	Sin Categoría	CENTRO POBLADO DE ACAS
58	0215020023	ANCASH	PALLASCA	BOLOGNESI	FERRER	00001686	FERRER	I-1	TERESA DE CALCULTA MZ C LOTE 19
59	0216020001	ANCASH	POMABAMBAMBA	HUAYLLAN	HUAYLLAN	00001772	HUAYLLAN	I-1	BARRIO DE ATOJPAMPA S/N - HUAYLLAN
60	0216020008	ANCASH	POMABAMBAMBA	HUAYLLAN	ACOBAMBAMBA	00001773	ACOBAMBAMBA	I-1	CENTRO POBLADO DE ACOBAMBAMBA S/N
61	0216020030	ANCASH	POMABAMBAMBA	HUAYLLAN	HUAYCHO	00001774	HUAYCHO	I-1	AV/HUAYCHO KILOMETRO 18
62	0218020001	ANCASH	SANTA	CACERES DEL PERU	JIMBE	00001708	JIMBE	I-2	MEDIAN VELASQUEZ S/N JIMBE
63	0218020039	ANCASH	SANTA	CACERES DEL PERU	LAMPANIN	00001709	LAMPANIN	I-1	CASERIO LAMPANIN
64	0218020069	ANCASH	SANTA	CACERES DEL PERU	COLCAP	00001710	COLCAP	I-2	SECTOR COLCAP S/N
65	0219020001	ANCASH	SHUAS	ACOBAMBAMBA	ACOBAMBAMBA	00001799	ACOBAMBAMBA	I-1	AV / 9 DE OCTUBRE S/N - ACOBAMBAMBA
66	0201030001	ANCASH	HUARAZ	COLCABAMBAMBA	COLCABAMBAMBA	00001733	COLCABAMBAMBA	I-1	JR. LA UNION S/N



Nro.	DATOS DE LA LOCALIDAD					DATOS DEL ESTABLECIMIENTO DE SALUD				
	CODINEI2015	DEPARTAMENTO	PROVINCIA	DISTRITO	LOCALIDAD	COD_UNICO MINSA	NOMBRE DE ESTABLECIMIENTO	CATEGORIA	DIRECCION	
67	0202030001	ANCASH	AJAJ	HUACLLAN	HUACLLAN	00001512	HUACLLAN	I-1	AV PROGRESO S/N - HUACLLAN	
68	0203030001	ANCASH	ANTONIO RAYMONDI	CHACCHO	CHACCHO	00001850	CHACCHO	I-1	BARRIO JATHUN MUCHCANCOCHA	
69	0207030001	ANCASH	CARLOS FERMIN FITZCARRALD	YAUVA	YAUVA	00001861	YAUVA	I-3	YAUVA	
70	0207030006	ANCASH	CARLOS FERMIN FITZCARRALD	YAUVA	CHINCHO	00001862	CHINCHO	I-1	COMUNIDAD DE CHINCHO	
71	0207030059	ANCASH	CARLOS FERMIN FITZCARRALD	YAUVA	TAMBO	00006631	P.S. TAMBO REAL	I-1	COMUNIDAD DE HUANCABAMBA	
72	0207030018	ANCASH	CARLOS FERMIN FITZCARRALD	YAUVA	JUNCAV	00006632	P.S. SAN MIGUEL DE JUNCAV	I-1	COMUNIDAD DE JUNCAV	
73	0207030015	ANCASH	CARLOS FERMIN FITZCARRALD	YAUVA	SAN FRANCISCO	00016569	SAN FRANCISCO	Sin Categoría	CENTRO POBLADO SAN FRANCISCO S/N	
74	0208030010	ANCASH	CASMA	COMANDANTE NOEL	BARRIO PIURA	00001726	COMANDANTE NOEL	I-1	BARRIO PIURA S/N	
75	0208030002	ANCASH	CASMA	COMANDANTE NOEL	TORTUGAS	00001727	TORTUGAS	I-1	CALLE CHANQUILLO S/N	
76	0209030001	ANCASH	CORONGO	BAMBAS	BAMBAS	00001627	BAMBAS	I-1	DISTRITO DE BAMBAS S/N	
77	0210030001	ANCASH	HUARI	CAJAY	CAJAY	00001817	CAJAY	I-2	AV. PEDRO AGUIRRE S/N CAJAY	
78	0211030001	ANCASH	HUARMY	CULEBRAS	LA CALETA CULEBRAS	00001743	CULEBRAS	I-2	AV. CELESTINO ZAPATA S/N	
79	0211030002	ANCASH	HUARMY	CULEBRAS	QUIAN	00001746	QUIAN	I-2	LOCALIDAD DE QUIAN	
80	0212030042	ANCASH	HUAYLAS	HUATA	RACRACALLAN	00001604	RACRACAYAN	I-1	LOCALIDAD DE RACRACALLAN	
81	0213030001	ANCASH	MARISCAL LUZURIAGA	ELEAZAR GUZMAN BARRON	PAMPACHACRA	00001786	PAMPACHACRA	I-1	AV. PROGRESO S/N - PAMPACHACRA	
82	0214030001	ANCASH	OCROS	CAJAMARQUILLA	CAJAMARQUILLA	00001757	CAJAMARQUILLA	Sin Categoría	JIRON 23 DE OCTUBRE Y JIRON ANCASH	
83	0215030001	ANCASH	PALLASCA	CONCHUCOS	CONCHUCOS	00001688	CONCHUCOS	I-3	AV. 10 DE NOVIEMBRE Nº 1025	
84	0216030001	ANCASH	POMABAMBA	PAROBAMBA	PAROBAMBA	00001775	PAROBAMBA VIEJO	I-4	JR. TUPAC AMARU S/N - PAROBAMBA	
85	0216030056	ANCASH	POMABAMBA	PAROBAMBA	PAROBAMBA NUEVO	00001776	PAROBAMBA NUEVO	I-1	PLAZA DE ARMAS S/N PAROBAMBA NUEVO	
86	0216030018	ANCASH	POMABAMBA	PAROBAMBA	SHUMPIILLAN	00001778	SHUMPIILLAN	I-1	CASERIO SHUMPIILLAN S/N	



Nro.	DATOS DE LA LOCALIDAD						DATOS DEL ESTABLECIMIENTO DE SALUD				
	CODINE2015	DEPARTAMENTO	PROVINCIA	DISTRITO	LOCALIDAD	COD UNICO MINSA	NOMBRE DE ESTABLECIMIENTO	CATEGORIA	DIRECCION		
87	0216030008	ANCASH	POMABAMBA	PAROBAMBA	CHANGA	00001780	CHANGA	I-2	CENTRO POBLADO DE CHANGA S/N		
88	0217030001	ANCASH	RECUAY	COTAPARACO	COTAPARACO	00001477	COTAPARACO	I-1	COSTADO DEL CEMENTERIO-CPM COTAPARACO S/N		
89	0219030001	ANCASH	SIHUAS	ALFONSO UGARTE	ULLULLUCO	00001805	ULLULLUCO	I-1	CENTRO POBLADO DE ULLULLUCO S/N		
90	0201040053	ANCASH	HUARAZ	HUANCHAY	RAYPA	00001747	RAYPA	I-1	AV. SAN MIGUEL S/N		
91	0201040001	ANCASH	HUARAZ	HUANCHAY	HUANCHAY	00001748	HUANCHAY HZ	I-2	JR. MOSCU S/N		
92	0202040001	ANCASH	AJAJA	LA MERCED	LA MERCED	00001513	LA MERCED	I-1	DISTRITO DE LA MERCED S/N		
93	0202040014	ANCASH	AJAJA	LA MERCED	SANTA CRUZ DE RUREK	00001514	SANTA CRUZ	I-1	CAMINO DE HERRADURA S/N		
94	0203040001	ANCASH	ANTONIO RAYMONDI	CHINGAS	CHINGAS	00001851	P.S. CHINGAS	I-2	JR. 28 DE JULIO S/N		
95	0205040001	ANCASH	BOLOGNESI	AQUIA	AQUIA	00001494	AQUIA	I-2	JR. SIMON BOLIVAR SN		
96	0208040001	ANCASH	CASMA	YAUTAN	YAUTAN	00001728	YAUTAN	I-4	AV. CASMA S/N YAUTAN		
97	0208040025	ANCASH	CASMA	YAUTAN	CACHIPAMPA BAJA	00001729	CACHIPAMPA	I-1	AV. JOSE GALVEZ S/N		
98	0209040001	ANCASH	CORONGO	CUSCA	CUSCA	00001628	CUSCA	I-1	DISTRITO DE CUSCA S/N		
99	0209040008	ANCASH	CORONGO	CUSCA	HUALLCALLANCA	00006637	A.R. HUALLCALLANCA	I-1	LOCALIDAD DE HUALLCALLANCA		
100	0210040037	ANCASH	HUARI	CHAVIN DE HUANTAR	MACHAC	00001825	MACHAC	I-1	MACHAC S/N		
101	0210040020	ANCASH	HUARI	CHAVIN DE HUANTAR	CHICHUCANCHA	00001826	CHICHUCANCHA	I-1	CENTRO POBLADO CHICHUCANCHA S/N		
102	0210040018	ANCASH	HUARI	CHAVIN DE HUANTAR	CHACPAR	00001829	CHACPAR	I-1	COMUNIDAD DE CHACPAR S/N		
103	0211040001	ANCASH	HUARMIEY	HUAYAN	HUAYAN	00001752	HUAYAN	I-2	LOCALIDAD HUAYAN		
104	0212040001	ANCASH	HUAYLAS	HUAYLAS	HUAYLAS	00001607	HUAYLAS	I-2	BARRIO DE SHUVO AV. HUASCAR N° 260-HUAYLAS		
105	0213040001	ANCASH	MARISCAL LUZURIAGA	FIDEL OLIVAS ESCUDERO	SANACHGAN	00001793	SANACHGAN	I-1	JR. FIDEL OLIVAS ESCUDERO S/N - SANACHGAN		
106	0214040001	ANCASH	OCROS	CARHUAPAMPA	ACO	00001758	ACO DE CARHUAPAMPA	I-1	ANEXO ACO S/N- DISTRITO DE CARHUAPAMPA		
107	0215040001	ANCASH	PALLASCA	HUACASCHUQUE	HUACASCHUQUE	00001693	HUACASCHUQUE	I-1	HUACASCHUQUE - MZA. A1 LOTE 3		



Nro.	DATOS DE LA LOCALIDAD					DATOS DEL ESTABLECIMIENTO DE SALUD				
	CODINEI2015	DEPARTAMENTO	PROVINCIA	DISTRITO	LOCALIDAD	COD_UNICO MINSA	NOMBRE DE ESTABLECIMIENTO	CATEGORIA	DIRECCION	
108	0216040001	ANCASH	POMABAMBA	QUINUABAMBAMBA	QUINUABAMBAMBA	00001781	QUINUABAMBAMBA	I-2	BARRIO DE COHCATUCO S/N - QUINUABAMBAMBA	
109	0216040008	ANCASH	POMABAMBA	QUINUABAMBAMBA	YAMRYAN	00001782	YAMRYAN	I-1	CENTRO POBLADO DE YAMRYAN	
110	0217040001	ANCASH	RECUAY	HUAYLLAPAMPA	HUAYLLAPAMPA	00001480	HUAYLLAPAMPA	I-1	CENTRO POBLADO DE HUAYLLAPAMPA	
111	0218040001	ANCASH	SANTA	MACATE	MACATE	00001673	MACATE	I-2	JR. ALFONSO UGARTE S/N	
112	0219040001	ANCASH	SIHUAS	CASHAPAMPA	CASHAPAMPA	00001797	CASHAPAMPA	I-1	JR. MANUEL A. QUEZADA S/N - CASHAPAMPA	
113	0220040001	ANCASH	YUNGAY	MATACOTO	MATACOTO	00001638	MATACOTO	I-1	LOCALIDAD DE MATACOTO S/N	
114	0201050071	ANCASH	HUARAZ	INDEPENDENCIA	UNCHUS	00001560	UNCHUS	I-1	CENTRO POBLADO DE UNCHUS S/N	
115	0201050061	ANCASH	HUARAZ	INDEPENDENCIA	LLUPA	00001561	LLUPA	I-2	CENTRO POBLADO LLUPA	
116	0201050084	ANCASH	HUARAZ	INDEPENDENCIA	ATIPAYAN	00001563	ATIPAYAN	I-1	CENTRO POBLADO DE ATIPAYAN	
117	0201050029	ANCASH	HUARAZ	INDEPENDENCIA	PARIA - WILCAHUAIN (PARIA)	00001573	P.S. PARIA	I-1	CENTRO POBLADO DE PARIA S/N	
118	0201050009	ANCASH	HUARAZ	INDEPENDENCIA	CHONTAYOC	00001575	CHONTAYOC	I-1	CENTRO POBLADO DE CHONTAYOC	
119	0201050002	ANCASH	HUARAZ	INDEPENDENCIA	CHAVIN	00001576	CHAVIN	I-1	CENTRO POBLADO MENOR DE CHAVIN	
120	0201060024	ANCASH	HUARAZ	JANGAS	HUANJA	00001577	HUANJA	I-1	COMUNIDAD DE HUANJA	
121	0201050092	ANCASH	HUARAZ	INDEPENDENCIA	HUAYVAWILCA	00001564	HUAYVAWILCA	I-1	CENTRO POBLADO DE HUAYVAWILCA	
122	0201050073	ANCASH	HUARAZ	INDEPENDENCIA	QUENUAYOC	00001565	QUENUAYOC	I-1	CENTRO POBLADO DE QUENUAYOC	
123	0201050034	ANCASH	HUARAZ	INDEPENDENCIA	SHECTA	00001569	SHECTA	I-1	CENTRO POBLADO DE SHECTA	
124	0201050027	ANCASH	HUARAZ	INDEPENDENCIA	MARCAC	00001570	MARCAC	I-1	LOCALIDAD DE MARCAC	
125	0202050001	ANCASH	AJAJA	SUCCHA	SUCCHA	00001515	SUCCHA	I-1	JR. LA UNION S/N	
126	0203050001	ANCASH	ANTONIO RAYMONDI	MIRGAS	MIRGAS	00001852	P.S. MIRGAS	I-2	AV. CONTRATERNIDAD S/N MIRGAS	
127	0203050010	ANCASH	ANTONIO RAYMONDI	MIRGAS	SAN MARTIN DE PARAS (PARAS GRANDE)	00001853	P.S. SAN MARTIN DE PARAS	I-1	COMUNIDAD DE PARAS S/N	
128	0203050009	ANCASH	ANTONIO RAYMONDI	MIRGAS	VISTA ALEGRE DE ILLAURO	00001854	ILLAURO	I-1	COMUNIDAD DE SAN JOSE DE ILLAURO	



Nro.	DATOS DE LA LOCALIDAD					DATOS DEL ESTABLECIMIENTO DE SALUD				
	CODINEI2015	DEPARTAMENTO	PROVINCIA	DISTRITO	LOCALIDAD	COD. UNICO MINSA	NOMBRE DE ESTABLECIMIENTO	CATEGORIA	DIRECCION	
129	0203050037	ANCASH	ANTONIO RAYMONDI	MIRGAS	SAN ANTONIO DE ACO	00011900	P.S. SAN ANTONIO DE ACO	I-1	COMUNIDAD DE ACO	
130	0205050012	ANCASH	BOLOGNESI	CAJACAY	COLCA	00001483	COLCA	I-1	CARRETERA PATIVILCA HUARAZ KM. 82	
131	0205050018	ANCASH	BOLOGNESI	CAJACAY	SANTA ROSA	00001486	SANTA ROSA	I-1	CARRETERA PATIVILCA HUARAZ KM.107 SANTA ROSA	
132	0206050007	ANCASH	CARHUVAZ	ATAQUERO	ATAQUERO	00001522	ATAQUERO	I-1	PLAZA DE ARMAS S/N ATAQUERO	
133	0210050001	ANCASH	HUARI	HUACAGCHI	HUACAGCHI	00001830	C.S.HUACAGCHI	I-1	JR. TUPAC AMARU S/N HUACAGCHI	
134	0211050001	ANCASH	HUARMEY	MALVAS	MALVAS	00001753	MALVAS	I-1	LOCALIDAD MALVAS	
135	0213050001	ANCASH	MARISCAL LUZURBAGA	LLAMA	LLAMA	00001788	LLAMA	I-2	LLAMA S/N	
136	0214050001	ANCASH	OCROS	COCHAS	HUANCHAY	00001759	HUANCHAY	I-1	HUANCHAY SN	
137	0215050001	ANCASH	PALLASCA	HUANDOVAL	HUANDOVAL	00001687	HUANDOVAL	I-2	JR/CALLE GRANDE S/N	
138	0217050001	ANCASH	RECUAY	LLACLIN	LLACLIN	00001487	LLACLIN	I-1	JR. BOLIVAR S/N	
139	0218050031	ANCASH	SANTA	MORO	POCOS	00001717	POCOS	I-1	CASERIO DE POCOS	
140	0218050007	ANCASH	SANTA	MORO	CAPTUY BAJO	00001718	CAPTUY	I-1	CAPTUY BAJO	
141	0219050001	ANCASH	SIHUAS	CHINGALPO	CHINGALPO	00001800	CHINGALPO	I-1	CENTRO POBLADO CHINGALPO S/N	
142	0220050001	ANCASH	YUNGAY	QUILLO	QUILLO	00001738	QUILLO	I-4	CALLE PROGRESO S/N QUILLO	
143	0220050033	ANCASH	YUNGAY	QUILLO	HUACHO	00001739	HUACHO	I-2	CENTRO POBLADO HUACHO S/N	
144	0220050018	ANCASH	YUNGAY	QUILLO	PUNAP	00006645	PUNAP	I-2	LOCALIDAD DE PUNAP S/N	
145	0201060014	ANCASH	HUARAZ	JANGAS	MATAQUITA	00001533	MATAQUITA	I-1	JR BUENOS AIRES S/N	
146	0203060001	ANCASH	ANTONIO RAYMONDI	SAN JUAN DE RONTUY	SAN JUAN DE RONTUY	00001855	P.S. SAN JUAN DE RONTUY	I-1	JR. LAS BRISAS S/N	
147	0203060019	ANCASH	ANTONIO RAYMONDI	SAN JUAN DE RONTUY	CANTU (FLOR DE CANTU)	00011236	FLOR DE CANTU	I-1	COMUNIDAD DE FLOR DE CANTU	
148	0205060001	ANCASH	BOLOGNESI	CANIS	CANIS	00001501	CANIS	I-1	JIRON OLIVOS SECTOR "A" CANIS	
149	0206060025	ANCASH	CARHUVAZ	MARCARA	PURHUAY	00001535	PURHUAY	I-1	AV. AGUSTO B. LEGIA S/N	
150	0206060040	ANCASH	CARHUVAZ	MARCARA	VICOS-HUASCARAMPA	00001536	VICOS	I-2	CARRETERA MARCARA-VICOS S/N	



Nro.	DATOS DE LA LOCALIDAD					DATOS DEL ESTABLECIMIENTO DE SALUD				
	CodINEI2015	DEPARTAMENTO	PROVINCIA	DISTRITO	LOCALIDAD	COD_UNICO MINSA	NOMBRE DE ESTABLECIMIENTO	CATEGORIA	DIRECCION	
151	0206060046	ANCASH	CARHUAZ	MARCARA	RECUAYHUANCA	00001537	RECUAYHUANCA	I-1	CARRETERA VICOS- RECUAYHUANCA S/N	
152	0206060004	ANCASH	CARHUAZ	MARCARA	COPA GRANDE	00006636	COPA GRANDE	I-1	CARRETERA MARCARA - COPA GRANDE	
153	0210060001	ANCASH	HUARI	HUACCHIS	HUACCHIS	00001841	HUACCHIS	I-1	CALLE TEOFILO ATENCIA S/N HUACCHIS	
154	0212060001	ANCASH	HUAYLAS	PAMPAROMAS	PAMPAROMAS	00001617	PAMPAROMAS	I-3	PAMPAROMAS S/N	
155	0212060012	ANCASH	HUAYLAS	PAMPAROMAS	PAMPAP	00001618	PAMPAP	I-1	CENTRO POBLADO DE PAMPAP S/N	
156	0212060051	ANCASH	HUAYLAS	PAMPAROMAS	CAJABAMBA BAJA	00001620	CAJABAMBA BAJA	I-1	LOCALIDAD DE CAJABAMBA BAJA S/N	
157	0212060053	ANCASH	HUAYLAS	PAMPAROMAS	CHACLANCAYO	00001621	CHACLANCAYO	I-1	CENTRO POBLADO MENOR DE CHACLANCAYO	
158	0212060061	ANCASH	HUAYLAS	PAMPAROMAS	CHUNYA	00001622	CHUNYA	I-1	LOCALIDAD DE CHUNYA S/N	
159	0212060087	ANCASH	HUAYLAS	PAMPAROMAS	PISHA	00001623	PISHA	I-1	LOCALIDAD DE PISHA S/N	
160	0212060079	ANCASH	HUAYLAS	PAMPAROMAS	PICHU	00001624	PICHU	I-2	LOCALIDAD DE PICHU S/N	
161	0213060041	ANCASH	MARISCAL LUZURIAGA	LLUMPA	YURMA	00001650	YURMA	I-1	LOCALIDAD DE YURMA	
162	0213060001	ANCASH	MARISCAL LUZURIAGA	LLUMPA	LLUMPA	00001789	LLUMPA	I-2	PLAZA DE ARMAS S/N LLUMPA	
163	0213060023	ANCASH	MARISCAL LUZURIAGA	LLUMPA	SALAPAMPA	00009838	SALAPAMPA	I-1	JR/LUZURIAGA N° 210 CARAZ	
164	0213060045	ANCASH	MARISCAL LUZURIAGA	LLUMPA	CHINGUIL	00009839	CHINGUIL	I-1	COMUNIDAD SAN PEDRO/CHINGUIL/S/N	
165	0214060001	ANCASH	OCROS	CONGAS	CONGAS	00001760	CONGAS	I-1	CONGAS SN	
166	0215060001	ANCASH	PALLASCA	LACABAMBA	LACABAMBA	00001692	LACABAMBA	I-1	LACABAMBA MZA. B. LOTE. 2	
167	0217060001	ANCASH	RECUAY	MARCA	MARCA	00001481	MARCA	I-1	JR. PELIGRO S/N	
168	0219060011	ANCASH	SIHUAS	HUAYLLABAMBA	SANTA CLARA	00001803	SANTA CLARA	I-2	AV/BUENOS AIRES S/N - SANTA CLARA	
169	0219060027	ANCASH	SIHUAS	HUAYLLABAMBA	PIRPO	00001804	PIRPO	I-1	CENTRO POBLADO PIRPO S/N	
170	0201070001	ANCASH	HUARAZ	LA LIBERTAD	CAJAMARQUILLA	00001583	CAJAMARQUILLA	I-2	AV. MIGUEL GRAU S/N	
171	0205070001	ANCASH	BOLOGNESI	COLQUIOC	CHASQUITAMBO	00001490	CHASQUITAMBO	I-2	CHASQUITAMBO S/N	
172	0209070001	ANCASH	CORONGO	YUPAN	YUPAN	00001632	YUPAN	I-1	DISTRITO DE YUPAN S/N	



Nro.	DATOS DE LA LOCALIDAD					DATOS DEL ESTABLECIMIENTO DE SALUD				
	CODINEI2015	DEPARTAMENTO	PROVINCIA	DISTRITO	LOCALIDAD	COD_UNICO MINSA	NOMBRE DE ESTABLECIMIENTO	CATEGORIA	DIRECCION	
173	0210070001	ANCASH	HUARI	HUACHIS	HUACHIS	00001831	P.S. HUACHIS	I-2	HUACHIS S/N	
174	0210070007	ANCASH	HUARI	HUACHIS	CHUPAN	00001832	P.S. CHUPAN	I-1	CENTRO POBLADO DE CHUPAN S/N	
175	0212070029	ANCASH	HUAYLAS	PUEBLO LIBRE	CARHUA	00001612	CARHUA	I-2	CENTRO POBLADO DE CARHUA S/N	
176	0212070035	ANCASH	HUAYLAS	PUEBLO LIBRE	HUANAYO	00001613	HUANAYO	I-2	CENTRO POBLADO DE HUANAYOC	
177	0212070038	ANCASH	HUAYLAS	PUEBLO LIBRE	ACOYO	00001614	ACOYO	I-1	LOCALIDAD DE ACOYO S/N	
178	0212070020	ANCASH	HUAYLAS	PUEBLO LIBRE	HUAMANCAYAN	00001615	HUAMANCAYAN	I-1	LOCALIDAD DE HUAMACAYAN	
179	0212070001	ANCASH	HUAYLAS	PUEBLO LIBRE	SAN JUAN	00001616	SAN JUAN	I-1	CENTRO POBLADO DE SAN JUAN	
180	0213070001	ANCASH	MARISCAL LUZURIAGA	LUCMA	LUCMA	00001790	LUCMA	I-2	CENTRO POBLADO LUCMA	
181	0213070006	ANCASH	MARISCAL LUZURIAGA	LUCMA	SECCHA	00001791	SECCHA	I-1	CENTRO POBLADO SECCHA S/N	
182	0213070020	ANCASH	MARISCAL LUZURIAGA	LUCMA	MASQUI	00017687	P. S. MASQUI	Sin Categoría	CENTRO POBLADO MASQUI	
183	0214070001	ANCASH	OCROS	LUPA	LUPA	00001761	LUPA	Sin Categoría	ACTUALIZAR	
184	0215070001	ANCASH	PALLASCA	LLAPO	LLAPO	00001702	LLAPO	I-1	LLAPO MZA FL LITE 17	
185	0217070001	ANCASH	RECUAY	PAMPAS CHICO	PAMPAS CHICO	00001482	PAMPAS CHICO	I-1	JR. PORVENIR S/N PAMPAS CHICO	
186	0217070008	ANCASH	RECUAY	PAMPAS CHICO	MAVORARCA	00011003	MAVORARCA	I-1	CENTRO POBLADO DE MAVORARCA	
187	0218070009	ANCASH	SANTA	SAMANCO	LOS CHIMUS	00001712	LOS CHIMUS	I-1	AV. PESCADORES S/N CENTRO POBLADO CALETA - LOS CHIMUS	
188	0218070005	ANCASH	SANTA	SAMANCO	HUAMBACHO NUEVA (LA HUACA)	00001713	HUAMBACHO	I-1	HUAMBACHO EL ARENAL	
189	0219070001	ANCASH	SIHUAS	QUICHES	QUICHES	00001806	QUICHES	I-3	AV. UISES HIDALGO S/N QUICHES	
190	0219070006	ANCASH	SIHUAS	QUICHES	JOCOSBAMBA	00001807	JOCOSBAMBA	I-1	CENTRO POBLADO JOCOSBAMBA S/N	
191	0201080001	ANCASH	HUARAZ	OLLEROS	OLLEROS	00001551	OLLEROS	I-2	AV DAGOBERTO CACERES S/N	
192	0201080007	ANCASH	HUARAZ	OLLEROS	LLOCLLA	00001552	LLOCLLA	I-1	CASERIO DE LLOCLLA	
193	0205080001	ANCASH	BOLOGNESI	HUALLANCA	HUALLANCA	00001507	HUALLANCA	I-3	AV CENTRAL S/N	
194	0210080001	ANCASH	HUARI	HUANTAR	HUANTAR	00001823	HUANTAR	I-2	HUANTAR S/N HUANTAR	





Nro.	DATOS DE LA LOCALIDAD					DATOS DEL ESTABLECIMIENTO DE SALUD				
	CODINEI2015	DEPARTAMENTO	PROVINCIA	DISTRITO	LOCALIDAD	COD_UNICO MINSA	NOMBRE DE ESTABLECIMIENTO	CATEGORIA	DIRECCION	
195	0210080012	ANCASH	HUARI	HUANTAR	CHUCOS	00006639	CHUCOS	I-1	CHUCOS S/N - HUANTAR	
196	0212080036	ANCASH	HUAYLAS	SANTA CRUZ	TZACTZA	00001594	SANTA CRUZ	I-1	LOCALIDAD DE SANTA CRUZ S/N	
197	0212080014	ANCASH	HUAYLAS	SANTA CRUZ	COLCAS	00001610	COLCAS	I-1	COLCAS	
198	0213080001	ANCASH	MARISCAL LUZURIAGA	MUSGA	MUSGA	00001792	MUSGA	I-1	CARRETERA MUSGA S/N	
199	0214080001	ANCASH	OCROS	SAN CRISTOBAL DE RAJAN	RAJAN	00001762	RAJAN	I-1	CARRETERA OCROS - RAJAN S/N	
200	0215080001	ANCASH	PALLASCA	PALLASCA	PALLASCA	00001695	PALLASCA	I-3	JR. SOLEDAD MZA C LTE 03	
201	0217080001	ANCASH	RECUAY	PARARIN	PARARIN	00001489	PARARIN	I-1	CENTRO POBLADO DE PARARIN	
202	0218080012	ANCASH	SANTA	SANTA	PUERTO SANTA	00001677	PUERTO SANTA	I-1	PUERTO SANTA MZA E LTE. 04	
203	0218010033	ANCASH	SANTA	CHIMBOTE	ALTO PERU	00001681	PUERTO DE SALUD ALTO PERU	I-1	AV. CAMINO REAL MZA. LL LTE. 02	
204	0220080001	ANCASH	YUNGAY	YANAMA	YANAMA	00001648	YANAMA	I-3	DISTRITO DE YANAMA S/N	
205	0220080017	ANCASH	YUNGAY	YANAMA	CUNYA	00001649	CUNYA	I-1	CENTRO POBLADO DE CUNYA S/N	
206	0220080007	ANCASH	YUNGAY	YANAMA	ALPABAMBA	00001651	ALPABAMBA	I-1	LOCALIDAD DE ALPABAMBA S/N	
207	0220080003	ANCASH	YUNGAY	YANAMA	LLANLLA	00006647	LLANLLA	I-1	LOCALIDAD DE LLANLLA	
208	0220080004	ANCASH	YUNGAY	YANAMA	PACARISCA	00006649	PACARISCA	I-1	LOCALIDAD DE PACARISCA S/N	
209	0201090001	ANCASH	HUARAZ	PAMPAS GRANDE	PAMPAS GRANDE	00001584	PAMPAS GRANDE	I-2	CARRETERA HUARAZ PAMPAS GRANDE S/N	
210	0205090001	ANCASH	BOLOGNESI	HUASTA	HUASTA	00001497	HUASTA	I-2	HUASTA SN	
211	0210090001	ANCASH	HUARI	MASIN	MASIN	00001840	MASIN	I-2	CALLE PRINCIPAL S/N MASIN	
212	0210090007	ANCASH	HUARI	MASIN	ACCHAS	00006642	P.S. ACCHAS	I-1	CENTRO POBLADO DE ACCHAS S/N	
213	0212090001	ANCASH	HUAYLAS	SANTO TORIBIO	SANTO TORIBIO	00001608	SANTO TORIBIO	I-2	BARRIO HUAYRAN	
214	0212090009	ANCASH	HUAYLAS	SANTO TORIBIO	ISCAP	00001609	ISCAP	I-1	LOCALIDAD DE ISCAP	
215	0214090001	ANCASH	OCROS	SAN PEDRO	COPA	00001763	SAN PEDRO DE COPA	I-1	PLAZA DE SAN PEDRO N/S - DISTRITO SAN PEDRO	
216	0215090001	ANCASH	PALLASCA	PAMPAS	PAMPAS	00001696	CENTRO DE SALUD PAMPAS	I-3	AV. CONSUNZO S/N	






DATOS DE LA LOCALIDAD					DATOS DEL ESTABLECIMIENTO DE SALUD				
Nro.	CODINEI2015	DEPARTAMENTO	PROVINCIA	DISTRITO	LOCALIDAD	COD_UNICO MINSA	NOMBRE DE ESTABLECIMIENTO	CATEGORIA	DIRECCION
217	0215090025	ANCASH	PALLASCA	PAMPAS	PUYALLI	00006634	P.S. PUYALLI	I-1	PUYALLI S/N BARRIO LA PAMPA - CENTRO POBLADO DE PUYALLI
218	0217090001	ANCASH	RECUAY	TAPACOCHA	TAPACOCHA	00001478	TAPACOCHA	I-1	LOCALIDAD DE TAPACOCHA CALLE 9 DE DICIEMBRE S/N
219	0219090001	ANCASH	SIHUAS	SAN JUAN	CHULLIN	00001808	SAN JUAN CHULLIN	I-2	SAN JUAN DE CHULLIN S/N
220	0219090048	ANCASH	SIHUAS	SAN JUAN	ANDAYMAYO	00001809	ANDAYMAYO	I-2	CENTRO POBLADO ANDAYMAYO S/N
221	0219090064	ANCASH	SIHUAS	SAN JUAN	CHINCHOBAMBA	00001810	CHINCHOBAMBA	I-1	AV. SAN ANTONIO S/N
222	0219040044	ANCASH	SIHUAS	CASHAPAMPA	PARIASHPAMPA	00007449	PARIASHPAMPA	I-1	LOCALIDAD DE PARIASHPAMPA
223	0201100001	ANCASH	HUARAZ	PARIACOTO	PARIACOTO	00001734	PARIACOTO	I-4	AV. GONZALES PRADA N°611
224	0205100001	ANCASH	BOLOGNESI	HUAYLLACAYAN	HUAYLLACAYAN	00001491	HUAYLLACAYAN	I-1	HUAYLLACAYAN S/N
225	0210100001	ANCASH	HUARI	PAUCAS	PAUCAS	00001843	PAUCAS	I-2	JR. CNETRO S/N PAUCAS
226	0212100012	ANCASH	HUAYLAS	YURACMARCA	SANTA ROSA	00001600	SANTA ROSA	I-1	SANTA ROSA
227	0214100001	ANCASH	OCROS	SANTIAGO DE CHILCAS	SANTIAGO DE CHILCAS	00001764	CHILCAS	Sin Categoría	CENTRO POBLADO SANTIAGO DE CHILCAS
228	0215100001	ANCASH	PALLASCA	SANTA ROSA	SANTA ROSA	00001699	PUERTO DE SALUD SANTA ROSA	I-2	AV. SANTA ROSA S/N
229	0219100009	ANCASH	SIHUAS	SICSIAMBAMBA	SICSIAMBAMBA	00001811	SICSIAMBAMBA	I-2	AV. 2 DE MAYO S/N - SICSIAMBAMBA
230	0219100001	ANCASH	SIHUAS	SICSIAMBAMBA	UMBE	00001812	UMBE	I-1	CENTRO POBLADO UMBE
231	0201100001	ANCASH	HUARAZ	PIRA	PIRA	00001585	PIRA	I-2	CARRETERA A PIRA S/N
232	0201110022	ANCASH	HUARAZ	PIRA	YUPASH	00001586	YUPASH	I-2	CARRETERA YUPASH-PIRA S/N
233	0205110001	ANCASH	BOLOGNESI	LA PRIMAVERA	GORGORILLO	00001503	GORGORILLO	I-1	CALLE JORGE CHVEZ N°175
234	0206110001	ANCASH	CARHUAZ	YUNGAR	YUNGAR	00001529	YUNGAR	I-3	AV. FLOR DE YUNGAR 484
235	0206110033	ANCASH	CARHUAZ	YUNGAR	POYOR	00001530	POYOR	I-1	CARRETERIA VIA YUMINGAR -PAMPAC KM 7 S/N
236	0206110019	ANCASH	CARHUAZ	YUNGAR	SANTA ROSA	00001531	SANTA ROSA	I-1	JR. MANCO CAPAC N° 130- SANTA ROSA
237	0206110012	ANCASH	CARHUAZ	YUNGAR	TRIGOPAMPA	00001532	TRIGOPAMPA	I-1	CARRETERA YUNGAR- TRIGOPAMPA S/N
238	0210110035	ANCASH	HUARI	PONTO	CONIN	00011237	P.S. CONIN	I-1	CENTRO POBLADO CONIN - PONTO



Nro.	DATOS DE LA LOCALIDAD					DATOS DEL ESTABLECIMIENTO DE SALUD				
	CODINEI2015	DEPARTAMENTO	PROVINCIA	DISTRITO	LOCALIDAD	COD_UNICO MINSA	NOMBRE DE ESTABLECIMIENTO	CATEGORIA	DIRECCION	
239	0215110001	ANCASH	PALLASCA	TAUCA	TAUCA	00001700	CENTRO DE SALUD TAUCA	I-2	PSIE SANTO DOMINGO Y JR. LA MAR S/N	
240	0215110010	ANCASH	PALLASCA	TAUCA	HUALALAY	00001701	HUALALAY	I-1	HUALALAY S/N	
241	0201120001	ANCASH	HUARAZ	TARICA	TARICA	00001578	TARICA	I-1	JR. AMARGURAS S/N	
242	0201120019	ANCASH	HUARAZ	TARICA	PALTAY	00001579	PALTAY	I-2	PLAZA DE PALTAY S/N CASERIO DE PALTAY	
243	0201120004	ANCASH	HUARAZ	TARICA	PASHPA	00001580	PASHPA	I-1	PLAZA DE PASHPA S/N	
244	0201120010	ANCASH	HUARAZ	TARICA	COLLON	00001581	COLLON	I-1	LOCALIDAD DE COLLON PLAZA DE ARMAS S/N	
245	0205120001	ANCASH	BOLOGNESI	MANGAS	MANGAS	00001504	MANGAS	I-1	PASAJE TAURIPAN S/N	
246	0210110002	ANCASH	HUARI	PONTO	YUNGULLA	00001835	P.S. YUNGULLA	I-1	CENTRO POBLADO YUNGULLA	
247	0210120001	ANCASH	HUARI	RAHUAPAMPA	RAHUAPAMPA	00001836	C.S. RAHUAPAMPA	I-3	JR. CORDOVA S/N RAHUAPAMPA	
248	0205130001	ANCASH	BOLOGNESI	PACLLON	PACLLON	00001499	PACLLON	I-1	JR. HUANUCO SN	
249	0210130001	ANCASH	HUARI	RAPAYAN	RAPAYAN	00001845	RAPAYAN	I-1	JR. GUALDUPE S/N RAPAYAN	
250	0205140001	ANCASH	BOLOGNESI	SAN MIGUEL DE CORPANQUI	CORPANQUI	00001505	CORPANQUI	I-2	JR BOLIVAR S/N	
251	0210140021	ANCASH	HUARI	SAN MARCOS	CARHUAYOC	00001820	P.S. CARHUAYOC	I-1	CARHUAYOC	
252	0210140064	ANCASH	HUARI	SAN MARCOS	CHALLHUAYACO	00001822	P.S. CHALLHUAYACO	I-1	CHALLHUAYACO S/N	
253	0210140013	ANCASH	HUARI	SAN MARCOS	HUARIPAMPA BAJO	00001828	P.S. HUARIPAMPA	I-1	HUARIPAMPA S/N - SAN MARCOS	
254	0205150001	ANCASH	BOLOGNESI	TICLLLOS	TICLLLOS	00001506	TICLLLOS	I-1	CALLE SUCRE S/N	
255	0210150001	ANCASH	HUARI	SAN PEDRO DE CHANA	CHANA	00001837	P.S. SAN PEDRO DE CHANA	I-1	SAN PEDRO DE CHANA	
256	0210150020	ANCASH	HUARI	SAN PEDRO DE CHANA	VICHON	00001838	P.S. VICHON	I-1	CENTRO POBLADO DE VICHON, SAN PEDRO DE CHANA	
257	0210160001	ANCASH	HUARI	UCO	UCO	00001846	UCO	I-2	ACTUALIZAR	
258	0210110017	ANCASH	HUARI	PONTO	SAN MIGUEL	00001834	P.S. SAN MIGUEL DE PONTO	I-1	CENTRO POBLADO SAN MIGUEL DE PONTO S/N	
259	0220080009	ANCASH	YUNGAY	YANAMA	YERBABUENA	00006648	YERBA BUENA	I-1	ACTUALIZAR	
260	0201010037	ANCASH	HUARAZ	HUARAZ	MACASHCA	00001544	MACASHCA	I-1	CASERIO DE MACASHCA	



DATOS DE LA LOCALIDAD				DATOS DEL ESTABLECIMIENTO DE SALUD						
Nro.	CODINEI2015	DEPARTAMENTO	PROVINCIA	DISTRITO	LOCALIDAD	COD UNICO MINSA	NOMBRE DE ESTABLECIMIENTO	CATEGORIA	DIRECCION	
261	0201100028	ANCASH	HUARAZ	PARIACOTO	FORTALEZA	00001735	FORTALEZA	I-1	CACERIO DE FORTALEZA	
262	0207020022	ANCASH	CARLOS FERMIN FITZCARRALD	SAN NICOLAS	RURIS	00001864	RURISH	I-1	PLAZA DE ARMAS RURISH	
263	0210030013	ANCASH	HUARI	CAJAY	QUERORAGRA	00001818	P.S. QUERORACRA	I-1	QUERORAGRA	
264	0210060005	ANCASH	HUARI	HUACCHIS	YANAS	00006644	YANAS	I-1	CENTRO POBLADO YANAS S/N	
265	0210100012	ANCASH	HUARI	PAUCAS	VISCAS	00001844	VISCAS	I-2	BARRIO YAURISH - CENTRO POBLADO VISCAS	
266	0213030003	ANCASH	MARISCAL LUZURIAGA	ELEAZAR GUZMAN BARRON	PUMPA	00001787	PUMPA	I-1	COMUNIDAD SAN JUAN BAUTISTA DE PUMPA S/N	
267	0213040008	ANCASH	MARISCAL LUZURIAGA	FIDEL OLIVAS ESCUDERO	PARCO	00001794	PARCO	I-1	PIE. SHIRAPATA S/N - PARCO	

## I.2 Dependencias Policiales Obligatorias

Nro	DATOS DE LA LOCALIDAD				DATOS DE LA DEPENDENCIA POLICIAL					
	CODINEI2015	DEPARTAMENTO	PROVINCIA	DISTRITO	LOCALIDAD	CÓDIGO	COMISARIA	DIRECCION	REFERENCIA	DIRTERPOL
1	0206040001	ANCASH	CARHUAZ	ANTA	ANTA	0974	CPNP RURAL ANTA	Jirón CONSTITUCION # SN	COSTADO DE LA IGLESIA DE ANTA	ANCASH-XIII
2	0218020001	ANCASH	SANTA	CACERES DEL PERU	JIMBE	1012	CPNP RURAL JIMBE	Avenida RAMON CASTILLA # 413	AL COSTADO DEL PUESTO DE SALUD DE JIMBE	NORTE-ANCASH
3	0205050001	ANCASH	BOLOGNESI	CAJACAY	CAJACAY	0968	CPNP RURAL CAJACAY	Avenida CONFRATERNIDAD INTERNACIONAL # SN	CARRETERA PATIVILCA HUARAZ KM 89	ANCASH-XIII
4	0205050001	ANCASH	BOLOGNESI	CAJACAY	CAJACAY	1340	CPNP PROT. DE CARRETERAS CAJACAY	Avenida ANDRES AVELINO CACERES # SN	FRENTE A LA PLAZA	ANCASH-XIII



Nro	DATOS DE LA LOCALIDAD					DATOS DE LA DEPENDENCIA POLICIAL				
	CODINEI2015	DEPARTAMENTO	PROVINCIA	DISTRITO	LOCALIDAD	CÓDIGO	COMISARIA	DIRECCION	REFERENCIA	DIRTERPOL
5	0218010006	ANCASH	SANTA	CHIMBOTE	RINCONADA	1010	CPNP RURAL RINCONADA	Jirón RICARDO PALMA # SN	COSTADO DE LA POSTA MEDICA	NORTE-ANCASH
6	0205070001	ANCASH	BOLOGNESI	COLQUIOC	CHASQUITAMBO	0969	CPNP RURAL CHASQUITAMBO	# SN	CARRETERA DE PENETRACION KM 49	ANCASH-XIII
7	0205070001	ANCASH	BOLOGNESI	COLQUIOC	CHASQUITAMBO	1341	CPNP PROT. DE CARRETERAS CHASQUITAMBO	Jirón RICARDO PALMA # 217	FRENTE DE LA MUNICIPALIDAD	ANCASH-XIII
8	0215030001	ANCASH	PALLASCA	CONCHUCOS	CONCHUCOS	0996	CPNP RURAL CONCHUCOS	Jirón PLAZA DE ARMAS # SN	FRENTE A LA PLAZA DE ARMAS	NORTE-ANCASH
9	0217030001	ANCASH	RECUAY	COTAPARACO	COTAPARACO	1003	CPNP RURAL COTAPARACO	Jirón RAMON ZAVALA # SN	FRENTE A LA MUNICIPALIDAD DISTRITAL DE COTAPARACO	ANCASH-XIII
10	0205080001	ANCASH	BOLOGNESI	HUALLANCA	HUALLANCA	0970	CPNP RURAL HUALLANCA	Jirón LIMA # SN	LADO DEL COLISEO CERRADO	ANCASH-XIII
11	0212040001	ANCASH	HUAYLAS	HUAYLAS	HUAYLAS	0990	CPNP RURAL HUAYLAS	Avenida POLICIA NACIONAL DE PERU # SN	A UNA CUADRA DE LA PLAZA DE ARMAS	ANCASH-XIII
12	0218040001	ANCASH	SANTA	MACATE	MACATE	1014	CPNP RURAL MACATE	Jirón LEONCIO PRADO # 360	FRENTE A LA PLAZA DE ARMAS	NORTE-ANCASH
13	0217060001	ANCASH	RECUAY	MARCA	MARCA	1004	CPNP RURAL MARCA	Jirón SALAVERRY # SN	COSTADO DEL PARQUE SAN LORENZO	ANCASH-XIII
14	0210090027	ANCASH	HUARI	MASIN	HUAYTUNA	0983	CPNP RURAL HUAYTUNA	Calle 28 DE JULIO # SN	ALTURA DEL PUENTE HUAYTUNA	ANCASH-XIII
15	0215080001	ANCASH	PALLASCA	PALLASCA	PALLASCA	0997	CPNP RURAL PALLASCA	Calle SAN JUAN BAUTISTA # SN	PLAZA DE ARMAS	NORTE-ANCASH
16	0212060001	ANCASH	HUAYLAS	PAMPAROMAS	PAMPAROMAS	1021	CPNP RURAL PAMPAROMAS	Jirón JUAN BRYSSON # SN	FRENTE A LA PLAZA DE ARMAS	NORTE-ANCASH
17	0215090001	ANCASH	PALLASCA	PAMPAS	PAMPAS	0998	CPNP RURAL PAMPAS	Jirón PLAZA DE ARMAS # 100	FRENTE A LA PLAZA DE ARMAS	NORTE-ANCASH
18	0201100001	ANCASH	HUARAZ	PARIACOTO	PARIACOTO	0961	CPNP RURAL PARIACOTO		COSTADO DE LA MUNICIPALIDAD	ANCASH-XIII
19	0201110001	ANCASH	HUARAZ	PIRA	PIRA	0962	CPNP RURAL PIRA	Jirón SAN MARTIN # SN	FRENTE A LA PLAZA DE ARMAS	ANCASH-XIII
20	0220050001	ANCASH	YUNGAY	QUILLO	QUILLO	1025	CPNP RURAL QUILLO	Jirón PROGRESO # 241	FRENTE A LA PLAZA/DE ARMAS	ANCASH-XIII
21	0214080001	ANCASH	OCROS	SAN CRISTOBAL DE RAJAN	RAJAN	0993	CPNP RURAL RAJAN	Otro PLAZA DE ARMAS # SN	FRENTE A LA PLAZA DE ARMAS	ANCASH-XIII



DATOS DE LA LOCALIDAD						DATOS DE LA DEPENDENCIA POLICIAL					
Nro	CODINEI2015	DEPARTAMENTO	PROVINCIA	DISTRITO	LOCALIDAD	CODIGO	COMISARIA	DIRECCION	REFERENCIA	DIRTERPOL	
22	0218010036	ANCASH	SANTA	CHIMBOTE	TAMBO REAL NUEVO	5018	CPNP RURAL TAMBO REAL NUEVO		COSTADO DE LA POSTA MEDICA E IGLESIA DE TAMBORREAL	NORTE-ANCASH	
23	0201120001	ANCASH	HUARAZ	TARICA	TARICA	0963	CPNP RURAL TARICA	Jirón AMANCAES # SN	A DOS CUADRAS DE LA PLAZA DE ARMAS	ANCASH-XIII	
24	0201120001	ANCASH	HUARAZ	TARICA	TARICA	1338	CPNP PROT. DE CARRETERAS TARICA	Jirón AMANCAES # SN	A DOS CUADRAS DE LA PLAZA DE ARMAS	ANCASH-XIII	
25	0215110001	ANCASH	PALLASCA	TAUCA	TAUCA	0999	CPNP RURAL TAUCA	Calle PLAZA DE ARMAS # 145	PLAZA DE ARMAS	NORTE-ANCASH	
26	0210160001	ANCASH	HUARI	UCO	UCO	0986	CPNP RURAL UCO	Jirón NICOLAS DE PIÉROLA # SN	COSTADO DE LA MUNICIPALIDAD	ANCASH-XIII	
27	0220080001	ANCASH	YUNGAY	YANAMA	YANAMA	1026	CPNP RURAL YANAMA	Calle SIN NOMBRE # SN	CASTADO DE LA MUNICIPALIDAD	ANCASH-XIII	
28	0208040001	ANCASH	CASMA	YAUTAN	YAUTAN	0978	CPNP RURAL YAUTAN		FRENTE A LA PLAZA DE ARMAS	NORTE-ANCASH	

### 1.3 Locales Escolares Obligatorias (escuelas o colegios)

DATOS DE LA LOCALIDAD						DATOS INSTITUCION EDUCATIVA					
Nro.	CodINEI2015	DEPARTAMENTO	PROVINCIA	DISTRITO	LOCALIDAD	CODIGO LOCAL	NOMBRE DE LA INSTITUCION EDUCATIVA	DIRECCION DE LA IE	MODULOS		
1	0201010008	ANCASH	HUARAZ	HUARAZ	COYLUR (COYLOR)	015308	86003 VIRGEN DE FATIMA	COYLUR	PRIMARIA		
2	0201010037	ANCASH	HUARAZ	HUARAZ	MACASHCA	015332	86007 JOSE ANTONIO ENCINAS	MACASHCA	PRIMARIA, SECUNDARIA		
3	0201020001	ANCASH	HUARAZ	COCHABAMBA	COCHABAMBA	015836	86061	COCHABAMBA	PRIMARIA		
4	0201020001	ANCASH	HUARAZ	COCHABAMBA	COCHABAMBA	015921	86061	COCHABAMBA	SECUNDARIA		
5	0201020023	ANCASH	HUARAZ	COCHABAMBA	PUMAPUCLLAMAN	015884	86118	PUMAPUCLLAMAN	PRIMARIA, SECUNDARIA		
6	0201020064	ANCASH	HUARAZ	COCHABAMBA	CHIPRE	015860	86115	CHIPRE	PRIMARIA		
7	0201030001	ANCASH	HUARAZ	COLCABAMBA	COLCABAMBA	015940	86063	COLCABAMBA	PRIMARIA		
8	0201040001	ANCASH	HUARAZ	HUANCHAY	HUANCHAY	015983	86054 JAVIER ROMERO MAGUÑA	AVENIDA JUNIN S/N	PRIMARIA, SECUNDARIA		
9	0201040032	ANCASH	HUARAZ	HUANCHAY	HUANCHAY	015997	86056 DANIEL ALCIDES CARRION	COLCAP	PRIMARIA, SECUNDARIA		
10	0201040053	ANCASH	HUARAZ	HUANCHAY	HUANCHAY	016015	86058 BARNER MYER	RAYPA	PRIMARIA, SECUNDARIA		
11	0201050002	ANCASH	HUARAZ	INDEPENDENCIA	CHAVIN	016534	86098 JOSE MARIA ARGUEDAS	JIRON PEDRO COCHACHIN S/N	INICIAL, PRIMARIA, SECUNDARIA		
12	0201050009	ANCASH	HUARAZ	INDEPENDENCIA	CHONTAYOC	016464	86090	CHONTAYOC	INICAL, PRIMARIA		



Nro.	DATOS DE LA LOCALIDAD				DATOS INSTITUCION EDUCATIVA				MODULOS
	CODINEI2015	DEPARTAMENTO	PROVINCIA	DISTRITO	LOCALIDAD	CODIGO LOCAL	NOMBRE DE LA INSTITUCION EDUCATIVA	DIRECCION DE LA IE	
13	0201050027	ANCASH	HUARAZ	INDEPENDENCIA	MARCAC	016275	86032 SAN AGUSTIN	MARCAC	PRIMARIA
14	0201050061	ANCASH	HUARAZ	INDEPENDENCIA	LLUPA	016379	86077	LLUPA	PRIMARIA
15	0201050071	ANCASH	HUARAZ	INDEPENDENCIA	UNCCHUS	016303	86013	UNCCHUS	PRIMARIA
16	0201050073	ANCASH	HUARAZ	INDEPENDENCIA	QUENUAYOC	016497	86094	QUENUAYOC	INICIAL, PRIMARIA
17	0201050084	ANCASH	HUARAZ	INDEPENDENCIA	ATIPAYAN	016256	86030 NIÑO JESUS DE PRAGA	ATIPAYAN	PRIMARIA, SECUNDARIA
18	0201050092	ANCASH	HUARAZ	INDEPENDENCIA	HUAUYAHUILLCA	016567	86760	HUAUYAHUILLCA	INICIAL, PRIMARIA
19	0201060005	ANCASH	HUARAZ	JANGAS	JAHUA	016888	86102	JAHUA	INICIAL, PRIMARIA
20	0201060014	ANCASH	HUARAZ	JANGAS	MATAQUITA	016893	86103	MATAQUITA	INICIAL, PRIMARIA, SECUNDARIA
21	0201060024	ANCASH	HUARAZ	JANGAS	HUANUA	016850	86044 DANIEL ALCIDES CARRION	HUANUA	PRIMARIA
22	0201070001	ANCASH	HUARAZ	LA LIBERTAD	CAJAMARQUILLA	016954	86059 VIRGEN DE LA NATIVIDAD	AVENIDA CENTENARIO S/N	PRIMARIA, SECUNDARIA
23	0201070012	ANCASH	HUARAZ	LA LIBERTAD	ARCASH	016973	86113 FELIPE PARDO Y ALAAGA	ARCASH	INICIAL, PRIMARIA
24	0201080001	ANCASH	HUARAZ	OLLEROS	OLLEROS	017029	86045 CESAR VALLEJO	JIRON DAGOBERTO CACERES 106	INICIAL, PRIMARIA, SECUNDARIA
25	0201090001	ANCASH	HUARAZ	PAMPAS GRANDE	PAMPAS GRANDE	017128	86051	AVENIDA ALEJANDRO ARDILES CAJA S/N	PRIMARIA
26	0201090001	ANCASH	HUARAZ	PAMPAS GRANDE	PAMPAS GRANDE	017208	SAN JERONIMO	AVENIDA ALEJANDRO ARDILES CAJA S/N	SECUNDARIA
27	0201100001	ANCASH	HUARAZ	PARIACOTO	PARIACOTO	017374	SAN FRANCISCO DE ASIS	AVENIDA GABRIEL RAMOS S/N	SECUNDARIA
28	0201100001	ANCASH	HUARAZ	PARIACOTO	PARIACOTO	017227	86066	JIRON GONZALO SALAZAR S/N	PRIMARIA
29	0201100020	ANCASH	HUARAZ	PARIACOTO	PAMPAN	017251	86133	PAMPAN	INICIAL, PRIMARIA, SECUNDARIA
30	0201100023	ANCASH	HUARAZ	PARIACOTO	RAPOVA	017312	88296	RAPOVA	INICIAL, PRIMARIA
31	0201100028	ANCASH	HUARAZ	PARIACOTO	FORTALEZA	017294	86702 SAN MAXIMILIANO KOLBE	FORTALEZA	INICIAL, PRIMARIA, SECUNDARIA
32	0201100031	ANCASH	HUARAZ	PARIACOTO	MARCO CANCHA	017270	86700	MARCO CANCHA	INICIAL, PRIMARIA
33	0201100032	ANCASH	HUARAZ	PARIACOTO	NUEVA ESPERANZA	017331	88325	NUEVA ESPERANZA	INICIAL, PRIMARIA
34	0201110001	ANCASH	HUARAZ	PIRA	PIRA	017411	86064 PEDRO PABLO PALACIOS	AVENIDA ANTONIO RAIMONDI S/N	PRIMARIA
35	0201110001	ANCASH	HUARAZ	PIRA	PIRA	017543	86064 PEDRO PABLO PALACIOS	AVENIDA LEONCIO PRADO S/N	SECUNDARIA
36	0201110008	ANCASH	HUARAZ	PIRA	SHINAN	017430	86704 SEÑOR DE LOS MILAGROS	SHINAN	INICIAL, PRIMARIA, SECUNDARIA
37	0201110011	ANCASH	HUARAZ	PIRA	CANTU	017500	86131	JIRON MIGUEL GRAU S/N	PRIMARIA
38	0201110020	ANCASH	HUARAZ	PIRA	JIRAC	017473	86126 HERMILO VALDIZAN	JIRAC	INICIAL, PRIMARIA, SECUNDARIA
39	0201110022	ANCASH	HUARAZ	PIRA	YUPASH	017425	86128 LEONCIO PRADO	YUPASH	PRIMARIA, SECUNDARIA
40	0201120004	ANCASH	HUARAZ	TARICA	PASHPA	017656	86758 CIRO ALEGRIA BAZAN	PASHPA	INICIAL, PRIMARIA, SECUNDARIA


Licitación Pública Especial – Proceso de Promoción de la Inversión Privada de los Proyectos de Banda Ancha para la Conectividad Integral y Desarrollo Social de las Regiones Ancash, Arequipa, Huánuco, La Libertad, Pasco y San Martín Anexo Nº 8-B de las BASES - Especificaciones Técnicas de la Red de Acceso




DATOS DE LA LOCALIDAD					DATOS INSTITUCION EDUCATIVA				
Nro.	CODINEI2015	DEPARTAMENTO	PROVINCIA	DISTRITO	LOCALIDAD	CODIGO LOCAL	NOMBRE DE LA INSTITUCION EDUCATIVA	DIRECCION DE LA IE	MODULOS
41	0201120010	ANCASH	HUARAZ	TARICA	COLLON	017642	86691	COLLON	INICIAL, PRIMARIA, SECUNDARIA
42	0202020001	ANCASH	AJAJA	CORIS	CORIS	017883	86153	CALLE PROGRESO S/N	PRIMARIA
43	0202020001	ANCASH	AJAJA	CORIS	CORIS	555882	SAN PEDRO	CALLE PROGRESO S/N	SECUNDARIA
44	0202020062	ANCASH	AJAJA	CORIS	SAN DAMIAN	017920	86709	SAN DAMIAN	PRIMARIA, SECUNDARIA
45	0202030001	ANCASH	AJAJA	HUACLLAN	HUACLLAN	017982	86161	CALLE PROGRESO S/N	PRIMARIA, SECUNDARIA
46	0202040001	ANCASH	AJAJA	LA MERCED	LA MERCED	018038	86144	JIRON PEDRO NOLASCO LEON S/N	PRIMARIA
47	0202040001	ANCASH	AJAJA	LA MERCED	LA MERCED	018123	VICENTE GUERRERO PALACIOS	RARAMAPAMPA	SECUNDARIA
48	0202040014	ANCASH	AJAJA	LA MERCED	SANTA CRUZ DE RUPEK	018062	86147	CONVENTO KUTA	INICIAL, PRIMARIA, SECUNDARIA
49	0202050001	ANCASH	AJAJA	SUCCHA	SUCCHA	018156	86151	JIRON RAMON CASTILLA 308	PRIMARIA
50	0202050001	ANCASH	AJAJA	SUCCHA	SUCCHA	018199	SANTIAGO ANTUNEZ DE MAYOLO	CALLE CONFRATERNIDAD S/N	SECUNDARIA
51	0203020001	ANCASH	ANTONIO RAYMONDI	ACZO	ACZO	332486	TUPAC AMARU II	BARRIO TINTI CUCHO	SECUNDARIA
52	0203020001	ANCASH	ANTONIO RAYMONDI	ACZO	ACZO	018340	86180	BARRIO TINTI S/N	PRIMARIA
53	0203020020	ANCASH	ANTONIO RAYMONDI	ACZO	CHAMBARA	018359	86181	CHAMBARA S/N	PRIMARIA, SECUNDARIA
54	0203020031	ANCASH	ANTONIO RAYMONDI	ACZO	SAN PEDRO DE UCHUPATA	018401	86201	SAN PEDRO DE UCHUPATA	PRIMARIA
55	0203020031	ANCASH	ANTONIO RAYMONDI	ACZO	SAN PEDRO DE UCHUPATA	018439	SANTIAGO ANTUNEZ DE MAYOLO	SAN PEDRO DE UCHUPATA	SECUNDARIA
56	0203030001	ANCASH	ANTONIO RAYMONDI	CHACCHO	CHACCHO	018514	VICTOR RAUL HAYA DE LA TORRE	JIRON TUPAC AMARU S/N	SECUNDARIA
57	0203030001	ANCASH	ANTONIO RAYMONDI	CHACCHO	CHACCHO	018458	86183 RICARDO PALMA SORIANO	PARQUE PLAZA DE ARMAS S/N	PRIMARIA
58	0203040001	ANCASH	ANTONIO RAYMONDI	CHINGAS	CHINGAS	018547	86178 MICAELA BASTIDAS PUYUCAWA	JIRON ANTONIO RAYMONDI S/N	PRIMARIA
59	0203040001	ANCASH	ANTONIO RAYMONDI	CHINGAS	CHINGAS	018608	JULIO C. TELLO	JIRON JULIO C TELLO S/N	SECUNDARIA
60	0203050001	ANCASH	ANTONIO RAYMONDI	MIRGAS	MIRGAS	018651	86186 JOSE ANTONIO ENCINAS FRANCO	AVENIDA 28 DE JULIO S/N	PRIMARIA
61	0203050001	ANCASH	ANTONIO RAYMONDI	MIRGAS	MIRGAS	018830	SANTA ISABEL	JIRON JOSE CARLOS MARIATEGUI S/N	SECUNDARIA
62	0203050010	ANCASH	ANTONIO RAYMONDI	MIRGAS	SAN MARTIN DE PARAS (PARAS GRANDE)	018712	86231 MANUEL GONZALES PRADA	SAN MARTIN DE PARAS	PRIMARIA
63	0203050010	ANCASH	ANTONIO RAYMONDI	MIRGAS	SAN MARTIN DE PARAS (PARAS GRANDE)	524635	MARIANO MELGAR Y VALDIVIESO	AVENIDA JUAN VELASCO ALVARADO S/N	SECUNDARIA
64	0203050015	ANCASH	ANTONIO RAYMONDI	MIRGAS	CASHASH (SANTA CRUZ DE CASHASH)	018707	86209	CASHASH	INICIAL, PRIMARIA

Licitación Pública Especial – Proceso de Promoción de la Inversión Privada de los Proyectos de Banda Ancha para la Conectividad Integral y Desarrollo Social de las Regiones Ancash, Arequipa, Huánuco, La Libertad, Pasco y San Martín  
Anexo N° 8-B de las BASES - Especificaciones Técnicas de la Red de Acceso





Nro.	DATOS DE LA LOCALIDAD					DATOS INSTITUCION EDUCATIVA					MODULOS
	CODINEI2015	DEPARTAMENTO	PROVINCIA	DISTRITO	LOCALIDAD	CODIGO LOCAL	NOMBRE DE LA INSTITUCION EDUCATIVA	DIRECCION DE LA IE			
65	0203050037	ANCASH	ANTONIO RAYMONDI	MIRGAS	SAN ANTONIO DE ACO	018726	86737	SAN ANTONIO DE ACO	PRIMARIA, SECUNDARIA		
66	0203050047	ANCASH	ANTONIO RAYMONDI	MIRGAS	SAN MARTIN DE PUNCA	018731	86738	SAN MARTIN DE PUNCA	INICIAL, PRIMARIA, SECUNDARIA		
67	0203060001	ANCASH	ANTONIO RAYMONDI	SAN JUAN DE RONTROY	SAN JUAN DE RONTROY	018992	CRISTO JESUS	AVENIDA ANTONIO RAYMONDI S/N	SECUNDARIA		
68	0203060001	ANCASH	ANTONIO RAYMONDI	SAN JUAN DE RONTROY	SAN JUAN DE RONTROY	532391	86200	PASAJE CHAMBARA S/N	PRIMARIA		
69	0203060019	ANCASH	ANTONIO RAYMONDI	SAN JUAN DE RONTROY	CANTU (FLOR DE CANTU)	524664	86192	CANTU	SECUNDARIA		
70	0203060019	ANCASH	ANTONIO RAYMONDI	SAN JUAN DE RONTROY	CANTU (FLOR DE CANTU)	018868	86192	FLOR DE CANTU S/N	PRIMARIA		
71	0204010014	ANCASH	ASUNCION	CHACAS	PAMPASH	018953	86345 JULIO C. TELLO	CARRETERA PRINCIPAL S/N	INICIAL, PRIMARIA, SECUNDARIA		
72	0204010020	ANCASH	ASUNCION	CHACAS	SANTA CRUZ DE RAYAN	019028	86945 SANTA CRUZ DE RAYAN	RAYAN	INICIAL, PRIMARIA		
73	0204020001	ANCASH	ASUNCION	ACOGHACA	ACOGHACA	019165	86344 JAVIER HERAUD PEREZ	CALE PRINCIPAL S/N	PRIMARIA, SECUNDARIA		
74	0204020002	ANCASH	ASUNCION	ACOGHACA	WEGRONCOCHA	019207	86840 MAESTRO DIVINO	CARRETERA WEGRONCOCHA S/N	INICIAL, PRIMARIA, SECUNDARIA		
75	0204020017	ANCASH	ASUNCION	ACOGHACA	SAPCHA	019151	86343 PADRE LORENZO SALINETTI	SAPCHA S/N	PRIMARIA		
76	0204020017	ANCASH	ASUNCION	ACOGHACA	SAPCHA	525041	MARIA AUXILIADORA	SAPCHA	SECUNDARIA		
77	0204020041	ANCASH	ASUNCION	ACOGHACA	CHINILLA	019146	86342 PEDRO KOCHATZIN	CENTRO POBLADO MENOR CHINILLA	PRIMARIA, SECUNDARIA		
78	0205010004	ANCASH	BOLOGNESI	CHIQUIAN	CARCAS	019325	86245 MARCELO GARRO OROSPOMA	PASAJE OLAYA S/N	PRIMARIA		
79	0205020001	ANCASH	BOLOGNESI	ABELARDO PARDO LEZAMETA	LLAQLLA	019373	86243 VICTOR ANDRES BELAUINDE	AVENIDA PARDO LEZAMETA S/N	PRIMARIA, SECUNDARIA		
80	0205040001	ANCASH	BOLOGNESI	AQUA	AQUA	019472	86216 SAN MIGUEL	JIRON SIMON BOLIVAR S/N	PRIMARIA, SECUNDARIA		
81	0205090001	ANCASH	BOLOGNESI	HUASTA	HUASTA	019797	86223 SANTA MARIA	JIRON BOLIVAR S/N	PRIMARIA, SECUNDARIA		
82	0205090011	ANCASH	BOLOGNESI	HUASTA	PAMPAN	525263	86253	PAMPAN	PRIMARIA, SECUNDARIA		
83	0205100001	ANCASH	BOLOGNESI	HUAYLLACAYAN	HUAYLLACAYAN	019882	86230	HUAYLLACAYAN	INICIAL, PRIMARIA		
84	0205120001	ANCASH	BOLOGNESI	MANGAS	MANGAS	019976	86234 SAN FRANCISCO	CALE TUPAC AMARU S/N	PRIMARIA, SECUNDARIA		
85	0205130001	ANCASH	BOLOGNESI	PAQLLON	PAQLLON	020017	86238	JIRON BOLOGNESI S/N	PRIMARIA		
86	0205130001	ANCASH	BOLOGNESI	PAQLLON	PAQLLON	020036	TUPAC AMARU	JIRON CIRCUNVALACION S/N	SECUNDARIA		
87	0205150001	ANCASH	BOLOGNESI	TILLOS	TILLOS	020098	86240	COCHANCA	PRIMARIA, SECUNDARIA		
88	0205150009	ANCASH	BOLOGNESI	TILLOS	TILLOS	020102	86241 TUPAC AMARU	JIRON PORVENIR S/N	PRIMARIA		
89	0206010007	ANCASH	CARHUAZ	CARHUAZ	PARACACA (PARIACA)	020183	86297 SEÑOR DE LOS AFLIGIDOS	PARIACA	PRIMARIA, SECUNDARIA		
90	0206010009	ANCASH	CARHUAZ	CARHUAZ	HUALCAN	020300	86293 SANTA URSULA	HUALCAN	PRIMARIA, SECUNDARIA		
91	0206010017	ANCASH	CARHUAZ	CARHUAZ	CARAZBAMBA	020244	86313 JOSE CARLOS MARIATEGUI	CARAZBAMBA	INICIAL, PRIMARIA		




DATOS DE LA LOCALIDAD					DATOS INSTITUCION EDUCATIVA				
Nro.	CodINEI2015	DEPARTAMENTO	PROVINCIA	DISTRITO	LOCALIDAD	CODIGO LOCAL	NOMBRE DE LA INSTITUCION EDUCATIVA	DIRECCION DE LA IE	MODULOS
92	0206010020	ANCASH	CARHUAZ	CARHUAZ	COPA CHICO	020277	86763 JUAN VELASCO ALVARADO	COPA CHICO	PRIMARIA, SECUNDARIA
93	0206010031	ANCASH	CARHUAZ	CARHUAZ	COCHAPAMPA	020258	86314 DIVINO MAESTRO	COCHAPAMPA	INICIAL, PRIMARIA, SECUNDARIA
94	0206010049	ANCASH	CARHUAZ	CARHUAZ	RAMPAC GRANDE	020282	86273	RAMPAC GRANDE	INICIAL, PRIMARIA, SECUNDARIA
95	0206010060	ANCASH	CARHUAZ	CARHUAZ	TAURIPAMPA	020220	86301 VIRGEN PURISIMA	TAURIPAMPA	INICIAL, PRIMARIA, SECUNDARIA
96	0206010074	ANCASH	CARHUAZ	CARHUAZ	PUNYA	020668	86757 ISAAC NEWTON	PUNYA	INICIAL, PRIMARIA, SECUNDARIA
97	0206020011	ANCASH	CARHUAZ	ACOPAMPA	NUNOCOTO	525748	86281	CARRETERA NUNOCOTO S/N	PRIMARIA
98	0206040026	ANCASH	CARHUAZ	ANTA	PAMPACANGCHA	020625	86309	PAMPACANGCHA	PRIMARIA, SECUNDARIA
99	0206050007	ANCASH	CARHUAZ	ATAQUERO	ATAQUERO	020673	86287	ATAQUERO	INICIAL, PRIMARIA, SECUNDARIA
100	0206060004	ANCASH	CARHUAZ	MARGARA	COPA GRANDE	020753	86308 ROSA MARIA DEXTRE VIA	COPA GRANDE	INICIAL, PRIMARIA, SECUNDARIA
101	0206060025	ANCASH	CARHUAZ	MARGARA	PURHUAY	020767	86717 TUPAC AMARU	ACO PURHUAY	INICIAL, PRIMARIA, SECUNDARIA
102	0206060040	ANCASH	CARHUAZ	MARGARA	VICOS HUASCAPAMPA	020847	PEDRO PABLO ATUSPARIA	VICOS	SECUNDARIA
103	0206060040	ANCASH	CARHUAZ	MARGARA	VICOS HUASCAPAMPA	020772	86277	PARQUE PLAZUELA VICOS S/N	PRIMARIA
104	0206060041	ANCASH	CARHUAZ	MARGARA	CULLHUASH	020828	86988-3	CULLHUASH	INICIAL, PRIMARIA
105	0206060046	ANCASH	CARHUAZ	MARGARA	RECUAYHUANCA	020786	86304	RECUAYHUANCA	INICIAL, PRIMARIA
106	0206060049	ANCASH	CARHUAZ	MARGARA	WASH	020791	86961	WASH	INICIAL, PRIMARIA
107	0206080002	ANCASH	CARHUAZ	SAN MIGUEL DE ACO	HUAPRA	020932	86320	HUAPRA	INICIAL, PRIMARIA, SECUNDARIA
108	0206080004	ANCASH	CARHUAZ	SAN MIGUEL DE ACO	PAMPAMACA	020951	86894 FERMIN CARRION MATOS	PAMPAMACA	INICIAL, PRIMARIA, SECUNDARIA
109	0206080016	ANCASH	CARHUAZ	SAN MIGUEL DE ACO	HONCOPAMPA	020965	86816	ATOCPAMPA	INICIAL, PRIMARIA, SECUNDARIA
110	0206110001	ANCASH	CARHUAZ	YUNGAR	YUNGAR	021168	SANTAGO ANTUNEZ DE MAYOLO	PARQUE PLAZA DE ARMAS 220	SECUNDARIA
111	0206110019	ANCASH	CARHUAZ	YUNGAR	SANTA ROSA	021149	86723	JIRON CANADA S/N	PRIMARIA
112	0206110033	ANCASH	CARHUAZ	YUNGAR	POYOR	021125	86283 SAN MARTIN DE PORRAS	POYOR	PRIMARIA, SECUNDARIA
113	0207010010	ANCASH	CARLOS FERMIN FITZCARRALD	SAN LUIS	ROSAS TAYAPAMPA	021291	86379 SEÑOR DE POMALLUCAY	CARRETERA ROSAS TAYAPAMPA	PRIMARIA, SECUNDARIA
114	0207010012	ANCASH	CARLOS FERMIN FITZCARRALD	SAN LUIS	LLAURO	021413	86826	CARRETERA LLAURO S/N	PRIMARIA
115	0207010015	ANCASH	CARLOS FERMIN FITZCARRALD	SAN LUIS	UCHUSQUILLO	021286	86378 SANTA ROSA	CARRETERA UCHUSQUILLO	PRIMARIA, SECUNDARIA
116	0207010032	ANCASH	CARLOS FERMIN FITZCARRALD	SAN LUIS	HUMANHUAYCO	021540	86376 HUMANHUAYCO	HUMANHUAYCO	PRIMARIA, SECUNDARIA
117	0207010041	ANCASH	CARLOS FERMIN FITZCARRALD	SAN LUIS	POMALLUCAY	021272	86377 POMALLUCAY	POMALLUCAY	PRIMARIA



Nro.	DATOS DE LA LOCALIDAD				DATOS INSTITUCION EDUCATIVA				
	CODINEI2015	DEPARTAMENTO	PROVINCIA	DISTRITO	LOCALIDAD	CODIGO LOCAL	NOMBRE DE LA INSTITUCION EDUCATIVA	DIRECCION DE LA IE	MODULOS
118	0207010041	ANCASH	CARLOS FERMIN FITZCARRALD	SAN LUIS	POMALLUCAY	538326	86377 JULIO ROCCA LLINI	POMALLUCAY	SECUNDARIA
119	0207010044	ANCASH	CARLOS FERMIN FITZCARRALD	SAN LUIS	RANRACANCHI	021446	86881	RANRACANCHI	Inicial-Primaria
120	0207010055	ANCASH	CARLOS FERMIN FITZCARRALD	SAN LUIS	CANCHABAMBA	021333	86453 JUAN VELASCO ALVARADO	CARRETERA JUAN VELASCO ALVARADO - CANCHABAMBA	PRIMARIA, SECUNDARIA
121	0207010057	ANCASH	CARLOS FERMIN FITZCARRALD	SAN LUIS	COCHABAMBA	021408	86800	COCHABAMBA	INICIAL, PRIMARIA
122	0207010071	ANCASH	CARLOS FERMIN FITZCARRALD	SAN LUIS	CARASH	021427	86829	CARASH	Inicial-Primaria
123	0207010117	ANCASH	CARLOS FERMIN FITZCARRALD	SAN LUIS	CARDON	021347	86454	CARDON	PRIMARIA, SECUNDARIA
124	0207020001	ANCASH	CARLOS FERMIN FITZCARRALD	SAN NICOLAS	SAN NICOLAS	021615	84130 SAN NICOLAS DE TOLENTINO	CALLE SAN NICOLAS S/N	PRIMARIA
125	0207020001	ANCASH	CARLOS FERMIN FITZCARRALD	SAN NICOLAS	SAN NICOLAS	021762	SANTIAGO ANTUNEZ DE MAYOLO	SAN NICOLAS	SECUNDARIA
126	0207020022	ANCASH	CARLOS FERMIN FITZCARRALD	SAN NICOLAS	RURIS	021663	84162	RURIS	PRIMARIA, SECUNDARIA
127	0207020023	ANCASH	CARLOS FERMIN FITZCARRALD	SAN NICOLAS	CHULLAPA	021724	86864	CHULLAPA	Inicial-Primaria
128	0207020026	ANCASH	CARLOS FERMIN FITZCARRALD	SAN NICOLAS	RANCHAI	021639	84156	RANCHAI	PRIMARIA, SECUNDARIA
129	0207030001	ANCASH	CARLOS FERMIN FITZCARRALD	YAUVA	YAUVA	021818	84129 CESAR VALLEJO	YAUVA	PRIMARIA
130	0207030001	ANCASH	CARLOS FERMIN FITZCARRALD	YAUVA	YAUVA	021984	JOSE MARIA ARGUEDAS	CALLE YAUVA S/N	SECUNDARIA
131	0207030006	ANCASH	CARLOS FERMIN FITZCARRALD	YAUVA	CHINCHO	021837	84132 SAN DIEGO	CHINCHO	PRIMARIA, SECUNDARIA
132	0207030015	ANCASH	CARLOS FERMIN FITZCARRALD	YAUVA	SAN FRANCISCO	021842	84133	CARRETERA SAN FRANCISCO	INICIAL, PRIMARIA, SECUNDARIA
133	0207030018	ANCASH	CARLOS FERMIN FITZCARRALD	YAUVA	JUNCAY	021823	84131 SAN MIGUEL	JUNCAY	INICIAL, PRIMARIA, SECUNDARIA
134	0207030030	ANCASH	CARLOS FERMIN FITZCARRALD	YAUVA	MANYANYACU	021955	86907 MANYANYACU	MANYANYACU	INICIAL, PRIMARIA
135	0207030045	ANCASH	CARLOS FERMIN FITZCARRALD	YAUVA	MARIBAMBA	021936	84264	MARIBAMBA	PRIMARIA
136	0207030056	ANCASH	CARLOS FERMIN FITZCARRALD	YAUVA	RAYAN	021880	84158	RAYAN	PRIMARIA, SECUNDARIA
137	0207030059	ANCASH	CARLOS FERMIN FITZCARRALD	YAUVA	TAMBO	021861	84153	TAMBO	INICIAL, PRIMARIA, SECUNDARIA
138	0208010012	ANCASH	CASMA	CASMA	CARRIZAL	022196	88119	MEDALLA MILAGROSA	PRIMARIA
139	0208020002	ANCASH	CASMA	BUENA VISTA ALTA	HUANCHUY	022568	88111 JOSE FAUSTINO SANCHEZ CARRION	AVENIDA TUPAC AMARU S/N	SECUNDARIA



DATOS DE LA LOCALIDAD						DATOS INSTITUCION EDUCATIVA			
Nro.	CodINEI2015	DEPARTAMENTO	PROVINCIA	DISTRITO	LOCALIDAD	CODIGO LOCAL	NOMBRE DE LA INSTITUCION EDUCATIVA	DIRECCION DE LA IE	MODULOS
140	0208020002	ANCASH	CASMA	BUENA VISTA ALTA	HUANCHUY	022484	88111 JOSE FAUSTINO SANCHEZ CARRION	AVENIDA TUPAC AMARU S/N	PRIMARIA
141	0208020005	ANCASH	CASMA	BUENA VISTA ALTA	CUNCA	022506	88120 JOSE CARLOS MARIATEGUI	CARRETERA CUNCA	PRIMARIA, SECUNDARIA
142	0208030001	ANCASH	CASMA	COMANDANTE NOEL	PUERTO CASMA	022592	88105 JUAN NOEL LASTRA	CALLE LOS PESCADORES S/N	PRIMARIA, SECUNDARIA
143	0208040009	ANCASH	CASMA	YAUTAN	CALPOC	022691	88128 ALFONSO UGARTE	CALPOC	INICIAL, PRIMARIA, SECUNDARIA
144	0208040025	ANCASH	CASMA	YAUTAN	CACHIPAMPA BAJA	022672	88116 JOSE MARIA ARGUEDAS	CALLE CACHIPAMPA S/N	PRIMARIA, SECUNDARIA
145	0208040060	ANCASH	CASMA	YAUTAN	JAHUUA ALTA	022686	88117 MARIA REICHE NEUMAN	JAHUUA	PRIMARIA, SECUNDARIA
146	0208040063	ANCASH	CASMA	YAUTAN	CASABLANCA	022182	88118 CIRIO ALEGRIA BAZAN	CALLE JOSE CARLOS MARIATEGUI S/N MZ Q LOTE 11	PRIMARIA, SECUNDARIA
147	0209020001	ANCASH	CORONGO	ACO	ACO	022889	88126 SAN FRANCISCO	JIRON ACOPAMPA S/N	INICIAL, PRIMARIA, SECUNDARIA
148	0209030001	ANCASH	CORONGO	BAMBAS	BAMBAS	000081	322 ERNESTO SANCHEZ FAJARDO	CARRETERA CENTRAL S/N	INICIAL, PRIMARIA
149	0209040001	ANCASH	CORONGO	CUSCA	CUSCA	080742	421 JORGE BASADRE GROHMANN	JIRON SUAREZ YULFO S/N	INICIAL, PRIMARIA, SECUNDARIA
150	0209040002	ANCASH	CORONGO	CUSCA	HUARIRCA	030059	84327 JOSE CARLOS MAREATEGUI	CARRETERA PRINCIPAL S/N	INICIAL, PRIMARIA, SECUNDARIA
151	0209040008	ANCASH	CORONGO	CUSCA	HUALICALLANCA	035938	84290 JOSE ANTONIO ENGINAS	CARRETERA PRINCIPAL S/N	PRIMARIA, SECUNDARIA
152	0209070001	ANCASH	CORONGO	YUPAN	YUPAN	511647	SAN PABLO	JIRON RAMON CASTILLA S/N	PRIMARIA, SECUNDARIA
153	0210010005	ANCASH	HUARI	PACHAHACCA	PACHAHACCA	023332	86333	PACHAHACCA	PRIMARIA, SECUNDARIA
154	0210010008	ANCASH	HUARI	HUAMPARAN	HUAMPARAN	023285	86328 SAGRADO CORAZON DE JESUS	CARRETERA HUAMPARAN	PRIMARIA
155	0210010008	ANCASH	HUARI	HUARI	HUAMPARAN	023394	86326 MANUEL LORA CAMONES GUADALUPE	HUAMPARAN S/N	SECUNDARIA
156	0210010017	ANCASH	HUARI	HUARI	COLCAS	023266	86326 MANUEL LORA CAMONES	COLCAS	PRIMARIA
157	0210010019	ANCASH	HUARI	HUARI	ACOPALCA	023313	86331	PEDEGAL S/N	PRIMARIA
158	0210010033	ANCASH	HUARI	HUARI	YACVA	023290	86329 MARIA JIRAY	YACVA	PRIMARIA, SECUNDARIA
159	0210010040	ANCASH	HUARI	HUARI	MALLAS	023271	86327	MALLAS S/N	PRIMARIA
160	0210010040	ANCASH	HUARI	HUARI	MALLAS	023407	VIRGEN DEL CARMEN	MALLAS S/N	SECUNDARIA
161	0210020001	ANCASH	HUARI	ANRA	ANRA	023520	86388	ANRA	PRIMARIA
162	0210020001	ANCASH	HUARI	ANRA	ANRA	023558	ELEZAR GUZMAN BARRON	LAS NAZARENAS	SECUNDARIA
163	0210020005	ANCASH	HUARI	ANRA	CASCAY	023515	86353	CASCAY	PRIMARIA, SECUNDARIA
164	0210030001	ANCASH	HUARI	CAJAY	CAJAY	023619	86335	JIRON PEDRO AGUIRRE S/N	PRIMARIA
165	0210030001	ANCASH	HUARI	CAJAY	CAJAY	023723	MARIANO MEIGAR VALDIVIEZO	AVENIDA PEDRO AGUIRRE S/N	SECUNDARIA
166	0210030012	ANCASH	HUARI	CAJAY	HUARITAMBO	023657	86393	HUARITAMBO	PRIMARIA, SECUNDARIA
167	0210030013	ANCASH	HUARI	CAJAY	QUERORAGRA	023718	INCA GARCLAZO DE LA VEGA	QUERORAGRA S/N	SECUNDARIA
168	0210040003	ANCASH	HUARI	CHAVIN DE HUANTAR	HUISHIN	023959	86813	HUISHIN	INICIAL, PRIMARIA



Nro.	DATOS DE LA LOCALIDAD				DATOS INSTITUCION EDUCATIVA				
	CODINEI2015	DEPARTAMENTO	PROVINCIA	DISTRITO	LOCALIDAD	CODIGO LOCAL	NOMBRE DE LA INSTITUCION EDUCATIVA	DIRECCION DE LA IE	MODULOS
169	0210040004	ANCASH	HUARI	CHAVIN DE HUANTAR	NUEVO PROGRESO	024015	86468-1	NUEVO PROGRESO S/N	PRIMARIA, SECUNDARIA
170	0210040005	ANCASH	HUARI	CHAVIN DE HUANTAR	COCHAO	023775	86413	COCHAO	PRIMARIA
171	0210040007	ANCASH	HUARI	CHAVIN DE HUANTAR	CATAYOC	023803	86348	CATAYOC	INICIAL, PRIMARIA
172	0210040020	ANCASH	HUARI	CHAVIN DE HUANTAR	CHICHUCANCHA	023916	86414	CHICHUCANCHA	PRIMARIA, SECUNDARIA
173	0210040022	ANCASH	HUARI	CHAVIN DE HUANTAR	CHUNA	023921	86725	CHUNA	INICIAL, PRIMARIA
174	0210040037	ANCASH	HUARI	CHAVIN DE HUANTAR	MACHAC	023817	86350	MACHAC S/N	PRIMARIA, SECUNDARIA
175	0210040047	ANCASH	HUARI	CHAVIN DE HUANTAR	UCHUHUAUYTA	023841	86405	UCHUHUAUYTA S/N	PRIMARIA
176	0210050001	ANCASH	HUARI	HUACACHI	HUACACHI	518031	86351	HUACACHI S/N	PRIMARIA
177	0210050001	ANCASH	HUARI	HUACACHI	HUACACHI	024181	SAN JERONIMO	JIRON LOOQUE YUPANQUI S/N	SECUNDARIA
178	0210050003	ANCASH	HUARI	HUACACHI	OCOCOCHA	024119	86352	OCOCOCHA	PRIMARIA, SECUNDARIA
179	0210060001	ANCASH	HUARI	HUACCHIS	HUACCHIS	024237	86359	JIRON SANTA ROSA 320	PRIMARIA
180	0210060001	ANCASH	HUARI	HUACCHIS	HUACCHIS	024275	FABIAN ORTEGA OLASCOAGA	JIRON SANTA ROSA S/N	SECUNDARIA
181	0210060005	ANCASH	HUARI	HUACCHIS	YANAS	717403	MANUEL SCORZA TORRES	BARRIO GINQUILL SN	SECUNDARIA
182	0210060005	ANCASH	HUARI	HUACCHIS	YANAS	024223	86358	JIRON SAN MARTIN S/N	PRIMARIA
183	0210070001	ANCASH	HUARI	HUACHIS	HUACHIS	024510	JUAN VELASCO ALVARADO	JIRON 28 DE JULIO S/N	SECUNDARIA
184	0210070001	ANCASH	HUARI	HUACHIS	HUACHIS	024336	86354 SARITA COLONIA	JIRON CONDORCANQUI S/N	PRIMARIA
185	0210070007	ANCASH	HUARI	HUACHIS	CHUPAN	024529	SAN CRISTOBAL	QUERUPAMPA S/N	SECUNDARIA
186	0210070007	ANCASH	HUARI	HUACHIS	CHUPAN	024335	86355	JIRON SIMON BOLIVAR S/N	PRIMARIA
187	0210080001	ANCASH	HUARI	HUANTAR	HUANTAR	024572	86360	JIRON MANCO CAPAC S/N	PRIMARIA
188	0210080001	ANCASH	HUARI	HUANTAR	HUANTAR	024647	CESAR VALLEJO MENDOZA	JIRON LOS ANDES S/N	SECUNDARIA
189	0210080012	ANCASH	HUARI	HUANTAR	CHUCOS	717422	86432	OCSHAUARCO	PRIMARIA
190	0210080013	ANCASH	HUARI	HUANTAR	ACOPARA	024614	86361	ACOPARA S/N	PRIMARIA, SECUNDARIA
191	0210090001	ANCASH	HUARI	MASIN	MASIN	024665	86363 JUAN N. GAMBINI BEZADA	AVENIDA PRINCIPAL S/N	PRIMARIA
192	0210090001	ANCASH	HUARI	MASIN	MASIN	526757	JOSE ANTONIO ENGINAS FRANCO	CALLE NUEVA S/N	SECUNDARIA
193	0210090007	ANCASH	HUARI	MASIN	ACCHAS	024807	JAVIER HERAUD PEREZ	ACCHAS	SECUNDARIA
194	0210090007	ANCASH	HUARI	MASIN	ACCHAS	024690	86364	ACCHAS S/N	PRIMARIA
195	0210090027	ANCASH	HUARI	MASIN	HUAYTUNA	024713	86436	HUAYTUNA S/N	PRIMARIA
196	0210100001	ANCASH	HUARI	PAUCAS	PAUCAS	024893	JOSE CARLOS MARIATEGUI	AVENIDA MAGISTERIAL S/N	SECUNDARIA
197	0210100001	ANCASH	HUARI	PAUCAS	PAUCAS	024845	86365 PEDRO PAULET MOSTAJO	AVENIDA JOSE CARLOS	PRIMARIA
198	0210100012	ANCASH	HUARI	PAUCAS	VISCAS	024906	CARLOS AUGUSTO SALAVERRY	MARIATEGUI 208	SECUNDARIA
199	0210100012	ANCASH	HUARI	PAUCAS	VISCAS	024850	86366	JOSE OLAYA S/N	PRIMARIA
200	0210110001	ANCASH	HUARI	PONTO	PONTO	024954	86367	JIRON ALFONSO UGARTE S/N	PRIMARIA

Licitación Pública Especial – Proceso de Promoción de la Inversión Privada de los Proyectos de Banda Ancha para la Conectividad Integral y Desarrollo Social de las Regiones Ancash, Arequipa, Huánuco, La Libertad, Pasco y San Martín Anexo N° 8-B de las BASES - Especificaciones Técnicas de la Red de Acceso



DATOS DE LA LOCALIDAD				DATOS INSTITUCION EDUCATIVA					
Nro.	CodINEI2015	DEPARTAMENTO	PROVINCIA	DISTRITO	LOCALIDAD	CODIGO LOCAL	NOMBRE DE LA INSTITUCION EDUCATIVA	DIRECCION DE LA IE	MODULOS
201	0210110001	ANCASH	HUARI	PONTO	PONTO	025091	HORACIO ZEBALLOS GAMEZ	JIRON JOSE OLAYA 233	SECUNDARIA
202	0210110002	ANCASH	HUARI	PONTO	YUNGUILLA	024992	86443	YUNGUILLA	PRIMARIA
203	0210110014	ANCASH	HUARI	PONTO	CUCHOS	025010	86445	JIRON INDEPENDENCIA S/N	PRIMARIA, SECUNDARIA
204	0210110017	ANCASH	HUARI	PONTO	SAN MIGUEL	025053	86842	SAN MIGUEL S/N	PRIMARIA
205	0210130035	ANCASH	HUARI	PONTO	CONIN	024987	86370	CONIN	PRIMARIA, SECUNDARIA
206	0210120001	ANCASH	HUARI	RAHUAPAMPA	RAHUAPAMPA	025114	86371 JUVENAL SOTO CAUSSO	PARQUE PLAZA DE ARMAS 175	PRIMARIA
207	0210120001	ANCASH	HUARI	RAHUAPAMPA	RAHUAPAMPA	025128	MANUEL SECANE CORRALES	AVENIDA COMERCIO S/N	SECUNDARIA
208	0210130001	ANCASH	HUARI	RAPAYAN	RAPAYAN	025208	JOSE MARIA ARGUEDAS	JIRON MONZON S/N	SECUNDARIA
209	0210130001	ANCASH	HUARI	RAPAYAN	RAPAYAN	025152	86372 JAVIER CHERO BETETA	RAPAYAN S/N	PRIMARIA
210	0210140013	ANCASH	HUARI	SAN MARCOS	HUARI PAMPA BAJO	025350	86459	HUARI PAMPA BAJO S/N	PRIMARIA
211	0210140013	ANCASH	HUARI	SAN MARCOS	HUARI PAMPA BAJO	025557	REPUBLICA DE CANADA	HUARI PAMPA BAJO S/N	SECUNDARIA
212	0210140014	ANCASH	HUARI	SAN MARCOS	HUARI PAMPA ALTO	025430	86795	HUARI PAMPA ALTO S/N	PRIMARIA
213	0210140018	ANCASH	HUARI	SAN MARCOS	PACASH	025331	86386	PACASH S/N	PRIMARIA
214	0210140021	ANCASH	HUARI	SAN MARCOS	CARHUAYOC	025374	86385 TEOFILO MAGUINA CUEVA	CARHUAYOC	PRIMARIA
215	0210140021	ANCASH	HUARI	SAN MARCOS	CARHUAYOC	025519	SANTAGO ANTUNES DE MAYOLO	CARHUAYOC	SECUNDARIA
216	0210140035	ANCASH	HUARI	SAN MARCOS	QUISHU	025307	86460	QUISHU	PRIMARIA
217	0210140036	ANCASH	HUARI	SAN MARCOS	PUJUN PAMPA	025393	86469	PUJUN	PRIMARIA, SECUNDARIA
218	0210140064	ANCASH	HUARI	SAN MARCOS	CHALLHUAYACO	025411	86383	CHALLHUAYACO	PRIMARIA, SECUNDARIA
219	0210140067	ANCASH	HUARI	SAN MARCOS	SANTA CRUZ DE MOSNA	025449	86384	SANTA CRUZ DE MOSNA S/N	PRIMARIA
220	0210140071	ANCASH	HUARI	SAN MARCOS	PICHU QUENUARAGRA	025524	86896 ENRIQUE LOPEZ ALBUJAR	PICHU QUENUARAGRA	PRIMARIA, SECUNDARIA
221	0210140074	ANCASH	HUARI	SAN PEDRO DE CHANA	CHANA	526644	ELEAZAR GUZMAN BARRON	SIMON BOLIVAR	SECUNDARIA
222	0210150001	ANCASH	HUARI	SAN PEDRO DE CHANA	CHANA	025604	86346	JIRON SAN PEDRO S/N	PRIMARIA
223	0210150001	ANCASH	HUARI	SAN PEDRO DE CHANA	CHANA	025618	86347	VICHON S/N	PRIMARIA
224	0210150020	ANCASH	HUARI	SAN PEDRO DE CHANA	VICHON	025699	PEDRO PABLO ATUSPARIA	VICHON S/N	SECUNDARIA
225	0210150020	ANCASH	HUARI	SAN PEDRO DE CHANA	VICHON	025821	86387 SAN MARTIN DE PORRAS	AVENIDA MANCO CAPAC S/N	SECUNDARIA
226	0210160001	ANCASH	HUARI	UCO	UCO	025802	GORONIO HUAMAN OSORIO	JIRON MAGISTERIAL S/N	PRIMARIA
227	0210160001	ANCASH	HUARI	UCO	UCO	026038	88291 MARIA AUXILIADORA	HUAMBA BAJA	PRIMARIA
228	0211010007	ANCASH	HUARI	HUARMAY	HUAMBA BAJA	026217	86158 SAN SANTIAGO	JIRON SIMON BOLIVAR S/N	PRIMARIA, SECUNDARIA
229	0211020001	ANCASH	HUARI	COCHAPETI	COCHAPETI	026364	88318	CARRETERA QUITASOMBRERO S/N	PRIMARIA
230	0211030014	ANCASH	HUARI	CULEBRAS	QUITASOMBRERO	590239	86156 VIRGEN INMACULADA CONCEPCION	CALLE JOSE DEL CARMEN S/N MZ E1 LOTE 02	SECUNDARIA
231	0211040001	ANCASH	HUARI	HUAYAN	HUAYAN	026401	86156 VIRGEN INMACULADA CONCEPCION	JIRON TACNA S/N	PRIMARIA
232	0211040001	ANCASH	HUARI	HUAYAN	HUAYAN	026401	86156 VIRGEN INMACULADA CONCEPCION	JIRON TACNA S/N	PRIMARIA





Nro.	DATOS DE LA LOCALIDAD				DATOS INSTITUCION EDUCATIVA				MODULOS
	CODINEI2015	DEPARTAMENTO	PROVINCIA	DISTRITO	LOCALIDAD	CODIGO LOCAL	NOMBRE DE LA INSTITUCION EDUCATIVA	DIRECCION DE LA IE	
233	0211040020	ANCASH	HUARMAY	HUAVAN	SANTIAGO DE HUÍÑA	026415	86157 CESAR VALLEJO	AVENIDA CESAR VALLEJO S/N	PRIMARIA
234	0211040020	ANCASH	HUARMAY	HUAVAN	SANTIAGO DE HUÍÑA	513868	86157 CESAR VALLEJO	SANTIAGO DE HUÍÑA S/N	SECUNDARIA
235	0211050001	ANCASH	HUARMAY	MALVAS	MALVAS	026463	86141 SAN JUAN DE MALVAS	AVENIDA ESTUDIOS S/N	PRIMARIA, SECUNDARIA
236	0212010003	ANCASH	HUAYLAS	CARAZ	COCHAMARCA	026665	86479 SAN ISIDRO	CARRETERA COCHAMARCA S/N	PRIMARIA
237	0212010004	ANCASH	HUAYLAS	CARAZ	PATY	026731	617	CARRETERA SANTA CRUZ S/N	INICIAL, PRIMARIA
238	0212010006	ANCASH	HUAYLAS	CARAZ	PAMPACCOCHA	026613	87009-03	PAMPACCOCHA	INICIAL, PRIMARIA, SECUNDARIA
239	0212010007	ANCASH	HUAYLAS	CARAZ	CULLASHPAMPA	026894	86930	CULLASHPAMPA	PRIMARIA
240	0212010010	ANCASH	HUAYLAS	CARAZ	YUCO	026788	86815	YUCO	INICIAL, PRIMARIA
241	0212010011	ANCASH	HUAYLAS	CARAZ	YURACOTO	026646	86477 ESTENIO TORRES RAMOS	CARRETERA A SANTA CRUZ S/N	PRIMARIA, SECUNDARIA
242	0212010014	ANCASH	HUAYLAS	CARAZ	LLACTA	026670	86480 ROMAN VILION ALBA	INGHIC LLACTA	PRIMARIA
243	0212010020	ANCASH	HUAYLAS	CARAZ	ANTASH	026793	86830 SEÑOR DE MAYO	ANTASH	INICIAL, PRIMARIA
244	0212010021	ANCASH	HUAYLAS	CARAZ	PARON	026750	86525	LAGUNA DE PARON	INICIAL, PRIMARIA
245	0212010033	ANCASH	HUAYLAS	CARAZ	TICRAPA	026769	86526 JESUCRISTO REDENTOR	CARRETERA TICRAPA	INICIAL, PRIMARIA
246	0212030042	ANCASH	HUAYLAS	HUATA	RACRACALLAN	027165	86500	PALTAY	PRIMARIA, SECUNDARIA
247	0212040004	ANCASH	HUAYLAS	HUAYLAS	SHUYO	027250	86529 ALFONSO UGARTE	CARRETERA SHUYO S/N	PRIMARIA
248	0212060001	ANCASH	HUAYLAS	PAMPAROMAS	PAMPAROMAS	027387	86502 SAN SANTIAGO	AVENIDA PERU S/N	PRIMARIA, SECUNDARIA
249	0212060012	ANCASH	HUAYLAS	PAMPAROMAS	PAMPAP	027434	86546	CARRETERA PAMPAP S/N	PRIMARIA
250	0212060051	ANCASH	HUAYLAS	PAMPAROMAS	CAJABAMBA BAJA	027518	86732	CARRETERA CAJABAMBA BAJA	INICIAL, PRIMARIA, SECUNDARIA
251	0212060053	ANCASH	HUAYLAS	PAMPAROMAS	CHACLANCAYO	027405	86504 ANDRES PASCUAL	CHACLANCAYO	INICIAL, PRIMARIA, SECUNDARIA
252	0212060059	ANCASH	HUAYLAS	PAMPAROMAS	HUARACPAMPA	027392	86547 DAVID ELWIN JHONSON	CARRETERA HUARACPAMPA	INICIAL, PRIMARIA, SECUNDARIA
253	0212060061	ANCASH	HUAYLAS	PAMPAROMAS	CHUNVA	027448	86547 DAVID ELWIN JHONSON MILLER	CHUNVA	INICIAL, PRIMARIA, SECUNDARIA
254	0212060071	ANCASH	HUAYLAS	PAMPAROMAS	HUASCAR	027556	86769 ABRAHAM VALDELOMAR	CARRETERA HUASCAR	INICIAL, PRIMARIA, SECUNDARIA
255	0212060079	ANCASH	HUAYLAS	PAMPAROMAS	PICHU	027453	86548 JOSE MARIA VELAZ	PICHU	INICIAL, PRIMARIA, SECUNDARIA
256	0212060087	ANCASH	HUAYLAS	PAMPAROMAS	PSHA	027698	88301	AVENIDA MIRAMAR	PRIMARIA, SECUNDARIA
257	0212070012	ANCASH	HUAYLAS	PUEBLO LIBRE	COTORACA	027858	86532 JOSE MILLA CORDERO	COTORACA	PRIMARIA
258	0212070020	ANCASH	HUAYLAS	PUEBLO LIBRE	HUAMANCAYAN	028004	86534	CARRETERA HUAMANCAYAN	PRIMARIA
259	0212070025	ANCASH	HUAYLAS	PUEBLO LIBRE	LA HOYADA	027962	86782 SEÑOR DE LOS MILAGROS	CARRETERA LA HOYADA S/N	PRIMARIA
260	0212070026	ANCASH	HUAYLAS	PUEBLO LIBRE	MARCA	027900	86537	CARRETERA CONO SUR DE MARCA	INICIAL, PRIMARIA, SECUNDARIA
261	0212070035	ANCASH	HUAYLAS	PUEBLO LIBRE	HUANAYO	027820	86496 JOSE GALVEZ	CARRETERA HUANAYO S/N	PRIMARIA, SECUNDARIA





DATOS DE LA LOCALIDAD						DATOS INSTITUCION EDUCATIVA			
Nro.	Cod/INEI2015	DEPARTAMENTO	PROVINCIA	DISTRITO	LOCALIDAD	CODIGO LOCAL	NOMBRE DE LA INSTITUCION EDUCATIVA	DIRECCION DE LA IE	MODULOS
262	0212070038	ANCASH	HUAYLAS	PUEBLO LIBRE	ACOYO	027844	86498	ACOYO	INICIAL, PRIMARIA, SECUNDARIA
263	0212080005	ANCASH	HUAYLAS	SANTA CRUZ	HUALCAYAN	028141	87009	HUALCAYAN	INICIAL, PRIMARIA, SECUNDARIA
264	0212080009	ANCASH	HUAYLAS	SANTA CRUZ	CARANCA	028136	86807	CARANCA	PRIMARIA, SECUNDARIA
265	0212080014	ANCASH	HUAYLAS	SANTA CRUZ	COLCAS	028117	86771	COLCAS	PRIMARIA
266	0212080020	ANCASH	HUAYLAS	SANTA CRUZ	HUANCARHUAZ	028122	86772	CARRETERA HUANCARHUAZ S/N	INICIAL, PRIMARIA, SECUNDARIA
267	0212080028	ANCASH	HUAYLAS	SANTA CRUZ	CUNCASH	028061	86505	CARRETERA CASHAPAMPA	PRIMARIA, SECUNDARIA
268	0212080036	ANCASH	HUAYLAS	SANTA CRUZ	TZACTZA	028103	86556	CARRETERA SANTA CRUZ - TZACTZA S/N	PRIMARIA, SECUNDARIA
269	0212090001	ANCASH	HUAYLAS	SANTO TORIBO	SANTO TORIBO	028198	86486	AVENIDA EL TRIUNFO S/N	PRIMARIA, SECUNDARIA
270	0212090009	ANCASH	HUAYLAS	SANTO TORIBO	ISCAP	028202	86487	CARRETERA SANTO TORIBO S/N	PRIMARIA, SECUNDARIA
271	0212100012	ANCASH	HUAYLAS	YURACMARCA	SANTA ROSA	028297	86801	KIMAN AYLLU	PRIMARIA
272	0213010041	ANCASH	MARISCAL LUZURIAAGA	PISCOBAMBA	SOCOSBAMBA	028424	84114	LOS NARANUALES	PRIMARIA
273	0213010041	ANCASH	MARISCAL LUZURIAAGA	PISCOBAMBA	SOCOSBAMBA	028481	GOMEZ CARLOS ROBERTO ARGOTE	CALLE VARA S/N	SECUNDARIA
274	0213020001	ANCASH	MARISCAL LUZURIAAGA	CASCA	CASCA	028594	84115	CARRETERA CASCA	PRIMARIA
275	0213020007	ANCASH	MARISCAL LUZURIAAGA	CASCA	VILCABAMBA	028711	CESAR ABRAHAN VALLEJO MENDOZA	VILCABAMBA SECTOR CHAUPS	SECUNDARIA
276	0213020009	ANCASH	MARISCAL LUZURIAAGA	CASCA	HUARI PATA	028612	84117	CARRETERA HUARI PATA - VILCABAMBA SECTOR HUARI PATA	PRIMARIA
277	0213020018	ANCASH	MARISCAL LUZURIAAGA	CASCA	PALLAHUASI	028669	84140	PALLAHUASI S/N	PRIMARIA
278	0213020030	ANCASH	MARISCAL LUZURIAAGA	CASCA	RANRA COLCA	028607	84116	RANRACOLCA	PRIMARIA
279	0213030001	ANCASH	MARISCAL LUZURIAAGA	ELIAZAR GUZMAN BARRON	PAMPACHACRA	028768	84124	JIRON PROGRESO	PRIMARIA
280	0213030001	ANCASH	MARISCAL LUZURIAAGA	ELIAZAR GUZMAN BARRON	PAMPACHACRA	028805	ELEDORNO VEGA OCAÑA	JIRON PROGRESO S/N	SECUNDARIA
281	0213030003	ANCASH	MARISCAL LUZURIAAGA	ELIAZAR GUZMAN BARRON	PUMPA	585761	PUMPA	CARRETERA PUMPA	SECUNDARIA
282	0213030003	ANCASH	MARISCAL LUZURIAAGA	ELIAZAR GUZMAN BARRON	PUMPA	028773	84125	PUMPA	PRIMARIA
283	0213040001	ANCASH	MARISCAL LUZURIAAGA	FIDEL OLIVAS ESCUDERO	SANACHGAN	028872	84118	CARRETERA SAUCE - SANACHGAN	PRIMARIA
284	0213040001	ANCASH	MARISCAL LUZURIAAGA	FIDEL OLIVAS ESCUDERO	SANACHGAN	029008	SANTA CRUZ	CARRETERA SAUCE - SANACHGAN	SECUNDARIA





DATOS DE LA LOCALIDAD					DATOS INSTITUCION EDUCATIVA				
Nro.	CODINEI2015	DEPARTAMENTO	PROVINCIA	DISTRITO	LOCALIDAD	CODIGO LOCAL	NOMBRE DE LA INSTITUCION EDUCATIVA	DIRECCION DE LA IE	MODULOS
285	0213040008	ANCASH	MARISCAL LUZURIAGA	FIDEL OUVAS ESCUDERO	PARCO	028886	84119 ABIGAIL EGUSQUIZA GONZALES	PARCO	PRIMARIA
286	0213040008	ANCASH	MARISCAL LUZURIAGA	FIDEL OUVAS ESCUDERO	PARCO	379756	ABIGAIL EGUSQUIZA GONZALES	PARCO	SECUNDARIA
287	0213050001	ANCASH	MARISCAL LUZURIAGA	LLAMA	LLAMA	029051	84123 CORONEL FELIX MARTINIANO ROCA LOPEZ	AVENIDA FIDEL OUVAS ESCUDERO	PRIMARIA
288	0213050001	ANCASH	MARISCAL LUZURIAGA	LLAMA	LLAMA	029112	JULIA OUVAS ESCUDERO	AVENIDA FIDEL OUVAS ESCUDERO S/N	SECUNDARIA
289	0213060001	ANCASH	MARISCAL LUZURIAGA	LLUMPA	LLUMPA	029225	84126 FRANCISCO VIA MEGAREJO	JIRON JUSTINIANO ROCA ROJAS S/N	PRIMARIA
290	0213060001	ANCASH	MARISCAL LUZURIAGA	LLUMPA	LLUMPA	029353	ANDRES AVELINO CACERES	JIRON CENTENARIO S/N	SECUNDARIA
291	0213060023	ANCASH	MARISCAL LUZURIAGA	LLUMPA	SALAPAMPA	029305	84255 PADRE HUGO DE CENSI SCARAFONI	SALAPAMPA	PRIMARIA
292	0213060023	ANCASH	MARISCAL LUZURIAGA	LLUMPA	SALAPAMPA	536676	PADRE HUGO DE CENSI SCARAFONI	SALAPAMPA	SECUNDARIA
293	0213060027	ANCASH	MARISCAL LUZURIAGA	LLUMPA	SHOCA	728623	84270 PADRE LORENZO SALINETTI DE CENSI	PARQUE SHOCA	SECUNDARIA
294	0213060027	ANCASH	MARISCAL LUZURIAGA	LLUMPA	SHOCA	029310	84270 PADRE LORENZO SALINETTI DE CENSI	SHOCA	PRIMARIA
295	0213060035	ANCASH	MARISCAL LUZURIAGA	LLUMPA	CRUZPAMPA	029334	84316	CRUZPAMPA	PRIMARIA
296	0213060036	ANCASH	MARISCAL LUZURIAGA	LLUMPA	LLUICHOCOLPAN	029292	84248 JUAN PABLO II	LLUICHOCOLPAN	PRIMARIA
297	0213060036	ANCASH	MARISCAL LUZURIAGA	LLUMPA	LLUICHOCOLPAN	536704	JUAN PABLO II	LLUICHOCOLPAN	SECUNDARIA
298	0213060037	ANCASH	MARISCAL LUZURIAGA	LLUMPA	ACHCAY	029206	84112 JESUS REDENTOR	ACHCAY	PRIMARIA
299	0213060041	ANCASH	MARISCAL LUZURIAGA	LLUMPA	YURMA	029230	84127 JOSE CARLOS MARIATEGUI	YURMA	PRIMARIA
300	0213060041	ANCASH	MARISCAL LUZURIAGA	LLUMPA	YURMA	029367	JOSE CARLOS MARIATEGUI	YURMA	SECUNDARIA
301	0213060045	ANCASH	MARISCAL LUZURIAGA	LLUMPA	CHINGUIL	556198	JORGE CHAVEZ DARTNELL	CHINGUIL	SECUNDARIA
302	0213060045	ANCASH	MARISCAL LUZURIAGA	LLUMPA	CHINGUIL	029287	84245 JOSE CHAVEZ DARTNELL	CHINGUIL	PRIMARIA
303	0213070001	ANCASH	MARISCAL LUZURIAGA	LUCMA	LUCMA	029433	84121 VIRGEN DE GUADALUPE	LUCMA SECTOR BARRIO CABEZA	PRIMARIA
304	0213070004	ANCASH	MARISCAL LUZURIAGA	LUCMA	POCHGOI	029485	84263 MIGUEL JIMENEZ ESPARSA	POCHGOI	PRIMARIA
305	0213070006	ANCASH	MARISCAL LUZURIAGA	LUCMA	SECCHA	029452	84144 VIRGEN DE LOURDES	CARRETERA SECCHA	PRIMARIA
306	0213070006	ANCASH	MARISCAL LUZURIAGA	LUCMA	SECCHA	029503	JOSE ANTONIO ENCINAS FRANCO	CARRETERA SECCHA	SECUNDARIA



DATOS DE LA LOCALIDAD						DATOS INSTITUCION EDUCATIVA			
Nro.	CodINEI2015	DEPARTAMENTO	PROVINCIA	DISTRITO	LOCALIDAD	CODIGO LOCAL	NOMBRE DE LA INSTITUCION EDUCATIVA	DIRECCION DE LA IE	MODULOS
307	0213070020	ANCASH	MARISCAL LUZURIAGA	LUCMA	MASQUI	029447	84122 VIRGEN DE LA NATIVIDAD	JIRON ALLWIPAMPA S/N	PRIMARIA
308	0213070020	ANCASH	MARISCAL LUZURIAGA	LUCMA	MASQUI	029517	VIRGEN DE LA NATIVIDAD	JIRON ALLWIPAMPA S/N	SECUNDARIA
309	0213070029	ANCASH	MARISCAL LUZURIAGA	LUCMA	CHARAC	029466	84145 CARMEN JIMENES ROCA	CARRETERA CHARAC	PRIMARIA
310	0213080001	ANCASH	MARISCAL LUZURIAGA	MUSGA	MUSGA	029579	VIRGEN DEL ROSARIO	JIRON PACHACUTEC	SECUNDARIA
311	0213080001	ANCASH	MARISCAL LUZURIAGA	MUSGA	MUSGA	029541	84128 VIRGEN DEL ROSARIO	JIRON PACHACUTEC	PRIMARIA
312	0214050001	ANCASH	OCROS	COCHAS	HUANCHAY	029739	20488	JIRON JR. SAN MARTIN	PRIMARIA, SECUNDARIA
313	0214060001	ANCASH	OCROS	CONGAS	CONGAS	029782	20490	AVENIDA MANUEL PRADO S/N	PRIMARIA, SECUNDARIA
314	0214070001	ANCASH	OCROS	LUPA	LUPA	029843	20496	LUPA	PRIMARIA
315	0214070001	ANCASH	OCROS	LUPA	LUPA	592281	20496	CALLE PROGRESO S/N	SECUNDARIA
316	0214080001	ANCASH	OCROS	SAN CRISTOBAL DE RALAN	RALAN	029857	SAN CRISTOBAL	RALAN	PRIMARIA, SECUNDARIA
317	0214090001	ANCASH	OCROS	SAN PEDRO	COPA	029918	20513	JIRON RAMON CASTILLA	PRIMARIA, SECUNDARIA
318	0214100001	ANCASH	OCROS	SANTIAGO DE CHILCAS	SANTIAGO DE CHILCAS	029937	20515	CHILCAS	PRIMARIA, SECUNDARIA
319	0215020023	ANCASH	PALLASCA	BOLOGNESI	FERRER	535097	88171	FERRER	SECUNDARIA
320	0215030001	ANCASH	PALLASCA	CONCHUCOS	CONCHUCOS	030276	88158 VIRGEN DEL CARMEN	JIRON LEGUIA 365	PRIMARIA
321	0215030001	ANCASH	PALLASCA	CONCHUCOS	CONCHUCOS	030479	CONCHUCOS	JIRON LA BANDA S/N	SECUNDARIA
322	0215030007	ANCASH	PALLASCA	CONCHUCOS	MARAYPAMPA	535163	88207	MARAYPAMPA	SECUNDARIA
323	0215030007	ANCASH	PALLASCA	CONCHUCOS	MARAYPAMPA	030375	88207	MARAYPAMPA	PRIMARIA
324	0215040001	ANCASH	PALLASCA	HUACASCHUQUE	HUACASCHUQUE	030549	88163	HUACASCHUQUE	SECUNDARIA
325	0215040001	ANCASH	PALLASCA	HUACASCHUQUE	HUACASCHUQUE	030525	88163	HUACASCHUQUE	PRIMARIA
326	0215050001	ANCASH	PALLASCA	HUANDOVAL	HUANDOVAL	030568	88159 HECTOR HEREDIA ROSALES	JIRON ARCO 700	PRIMARIA, SECUNDARIA
327	0215060001	ANCASH	PALLASCA	LACABAMBA	LACABAMBA	030629	88161	LACABAMBA	PRIMARIA, SECUNDARIA
328	0215070001	ANCASH	PALLASCA	LLAPO	LLAPO	030672	COPACABANA	JIRON SAN PEDRO S/N MZ W LOTE 5	PRIMARIA
329	0215070001	ANCASH	PALLASCA	LLAPO	LLAPO	030686	88152 SAN MARCOS	CALLE HUNUCUTANGA S/N	SECUNDARIA
330	0215080001	ANCASH	PALLASCA	PALLASCA	PALLASCA	030714	88155	JIRON SAN MARTIN 396	PRIMARIA
331	0215080001	ANCASH	PALLASCA	PALLASCA	PALLASCA	030785	AGROEQUARIO 47	FUNDO PAMPAHUA	SECUNDARIA
332	0215080064	ANCASH	PALLASCA	PACCHA	PACCHA	030752	88167	PACCHA	PRIMARIA, SECUNDARIA
333	0215090001	ANCASH	PALLASCA	PAMPAS	PAMPAS	031049	88386 EL PUQUIO	AVENIDA CONSUNZO S/N	PRIMARIA
334	0215090001	ANCASH	PALLASCA	PAMPAS	PAMPAS	031025	88358	AVENIDA LA CANTUTA 350	PRIMARIA
335	0215090001	ANCASH	PALLASCA	PAMPAS	PAMPAS	031054	88156 SAN AGUSTIN	CALLE PROLONGACION ANCASH	SECUNDARIA
336	0215090025	ANCASH	PALLASCA	PAMPAS	PUYALLI	030889	88174 SAN NICOLAS	PUYALLI	PRIMARIA, SECUNDARIA

Licitación Pública Especial – Proceso de Promoción de la Inversión Privada de los Proyectos de Banda Ancha para la Conectividad Integral y Desarrollo Social de las Regiones Ancash, Arequipa, Huánuco, La Libertad, Pasco y San Martín  
Anexo N° 8-B de las BASES - Especificaciones Técnicas de la Red de Acceso



DATOS DE LA LOCALIDAD						DATOS INSTITUCION EDUCATIVA			
Nro.	CODINEI2015	DEPARTAMENTO	PROVINCIA	DISTRITO	LOCALIDAD	CODIGO LOCAL	NOMBRE DE LA INSTITUCION EDUCATIVA	DIRECCION DE LA IE	MODULOS
337	0215090042	ANCASH	PALLASCA	PAMPAS	TILACO	030894	88175	TILACO	PRIMARIA, SECUNDARIA
338	0215090043	ANCASH	PALLASCA	PAMPAS	COCHACONCHUCOS	030870	88172	COCHACONCHUCOS	PRIMARIA
339	0215100001	ANCASH	PALLASCA	SANTA ROSA	SANTA ROSA	031129	88162	JIRON MARISCAL SUCRE S/N	PRIMARIA, SECUNDARIA
340	0215110010	ANCASH	PALLASCA	TAUCA	HUALALAY	031167	88164	HUALALAY	PRIMARIA, SECUNDARIA
341	0216010019	ANCASH	POMABAMBA	POMABAMBA	SHIULLA	031737	84217	SHIULLA	PRIMARIA, SECUNDARIA
342	0216010085	ANCASH	POMABAMBA	POMABAMBA	VIÑAUYA	031742	84233	VIÑAUYA	PRIMARIA, SECUNDARIA
343	0216010138	ANCASH	POMABAMBA	POMABAMBA	ANGASCANGCHA	031582	84006	CARRETERA ANGASCANGCHA S/N	PRIMARIA
344	0216020001	ANCASH	POMABAMBA	HUAYLLAN	HUAYLLAN	032143	84014	ATOPAMPA	PRIMARIA
345	0216020001	ANCASH	POMABAMBA	HUAYLLAN	HUAYLLAN	032261	ERRAIN ROCA GAMBINI	ATOPAMPA	SECUNDARIA
346	0216020013	ANCASH	POMABAMBA	HUAYLLAN	HUANCHACBAMBA	032157	265	HUANCHACBAMBA S/N	SECUNDARIA
347	0216020013	ANCASH	POMABAMBA	HUAYLLAN	HUANCHACBAMBA	032275	JOSE MARIA ANGUEDAS	HUANCHACBAMBA S/N	SECUNDARIA
348	0216020030	ANCASH	POMABAMBA	HUAYLLAN	HUAYCHO	032223	84216	HUAYCHO S/N	PRIMARIA
349	0216020030	ANCASH	POMABAMBA	HUAYLLAN	HUAYCHO	536563	84216	HUAYCHO S/N	SECUNDARIA
350	0216030001	ANCASH	POMABAMBA	PAROBAMBA	PAROBAMBA	032652	LUIS TARAZONA NEGREIROS	CARHUACASHA	SECUNDARIA
351	0216030008	ANCASH	POMABAMBA	PAROBAMBA	CHANGA	032685	84234	CHANGA S/N	SECUNDARIA
352	0216030008	ANCASH	POMABAMBA	PAROBAMBA	CHANGA	032586	84234	CHANGA S/N	PRIMARIA
353	0216030016	ANCASH	POMABAMBA	PAROBAMBA	SHUPPILLAY	032464	84023	SHUPPILLAY S/N	PRIMARIA
354	0216030016	ANCASH	POMABAMBA	PAROBAMBA	SHUPPILLAY	536577	84023	SHUPPILLAY	SECUNDARIA
355	0216030018	ANCASH	POMABAMBA	PAROBAMBA	SHUPPILLAN	032440	84020	SHUPPILLAN S/N	PRIMARIA
356	0216030024	ANCASH	POMABAMBA	PAROBAMBA	PAMPANUEVA	032633	84298	PAMPANUEVA	INICIAL, PRIMARIA
357	0216030035	ANCASH	POMABAMBA	PAROBAMBA	TAYA	032591	84253	TAYA	INICIAL, PRIMARIA
358	0216030039	ANCASH	POMABAMBA	PAROBAMBA	OCOPON	535865	84042	OCOPON	SECUNDARIA
359	0216030039	ANCASH	POMABAMBA	PAROBAMBA	OCOPON	032505	84042	OCOPON S/N	PRIMARIA
360	0216030056	ANCASH	POMABAMBA	PAROBAMBA	PAROBAMBA NUEVO	032421	84018	PAROBAMBA NUEVO S/N	PRIMARIA
361	0216040001	ANCASH	POMABAMBA	QUINUABAMBA	QUINUABAMBA	032765	84016 - LEONCIO ASUNCION ROCA PONTE	CALLE QUINUABAMBA S/N	PRIMARIA
362	0216040001	ANCASH	POMABAMBA	QUINUABAMBA	QUINUABAMBA	032850	HORACIO GONZALES ESCUDERO	QUINUABAMBA S/N	SECUNDARIA
363	0216040008	ANCASH	POMABAMBA	QUINUABAMBA	YAMAYAN	032770	84017	YAMAYAN S/N	PRIMARIA
364	0216040037	ANCASH	POMABAMBA	QUINUABAMBA	PISCOS	032807	84035	PISCOS S/N	PRIMARIA
365	0217010011	ANCASH	REGUAY	REGUAY	COLLAHUASI	032968	86562 MANUEL SCORSA TORRES	AVENIDA OLIMPIA S/N	PRIMARIA, SECUNDARIA
366	0217030001	ANCASH	REGUAY	COTAPARACO	COTAPARACO	033251	86574 SAN PABLO	CARRETERA COTAPARACO - HUARAZ KM 59	PRIMARIA, SECUNDARIA
367	0217040001	ANCASH	REGUAY	HUAYLLAPAMPA	HUAYLLAPAMPA	033289	86573 SAN GREGORIO	JIRON SAN GREGORIO S/N	PRIMARIA, SECUNDARIA

Licitación Pública Especial – Proceso de Promoción de la Inversión Privada de los Proyectos de Banda Ancha para la Conectividad Integral y Desarrollo Social de las Regiones Ancash, Arequipa, Huánuco, La Libertad, Pasco y San Martín Anexo N° 8-B de las BASES - Especificaciones Técnicas de la Red de Acceso



DATOS DE LA LOCALIDAD					DATOS INSTITUCION EDUCATIVA				
Nro.	CODINEI2015	DEPARTAMENTO	PROVINCIA	DISTRITO	LOCALIDAD	CODIGO LOCAL	NOMBRE DE LA INSTITUCION EDUCATIVA	DIRECCION DE LA IE	MODULOS
368	0217050001	ANCASH	RECUAY	LLACLUN	LLACLUN	033345	86579 SAN PEDRO	SECRURUPAMPA - LLACLUN	PRIMARIA, SECUNDARIA
369	0217060001	ANCASH	RECUAY	MARCA	MARCA	033393	86571 SAN LORENZO	JIRON SALAVERRY 256	PRIMARIA, SECUNDARIA
370	0217070006	ANCASH	RECUAY	PAMPAS CHICO	HUAMBO	033473	86576	HUAMBO	PRIMARIA
371	0217070008	ANCASH	RECUAY	PAMPAS CHICO	MAJORARCA	033487	86612 SEÑOR DE LOS M LAGROS	MAJORARCA	PRIMARIA, SECUNDARIA
372	0217080001	ANCASH	RECUAY	PARARIN	PARARIN	033538	86566 JULIO C. TELLO	PARARIN	PRIMARIA, SECUNDARIA
373	0217090001	ANCASH	RECUAY	TAPACCOCHA	TAPACCOCHA	033623	86578 VIRGEN DEL ROSARIO	PARALE SANTO TANAN	PRIMARIA, SECUNDARIA
374	0218010007	ANCASH	SANTA	CHIMBOTE	SAN JUAN	037466	88274	SAN JUAN DE VINZOS	INICIAL, PRIMARIA
375	0218010010	ANCASH	SANTA	CHIMBOTE	CASCAL ALTO (CAMPAMENTO)	037348	88038	CASCAL ALTO S/N	PRIMARIA
376	0218010020	ANCASH	SANTA	CHIMBOTE	LA GRAMARCA BAJA (SANTIAGO ANTUNEZ DE MAYOLO)	034364	88027	LACRAMARCA BAJA	INICIAL, PRIMARIA, SECUNDARIA
377	0218010021	ANCASH	SANTA	CHIMBOTE	VALLE EL PROGRESO	037428	88234	VALLE EL PROGRESO	INICIAL, PRIMARIA
378	0218010030	ANCASH	SANTA	CHIMBOTE	CASCAL BAJO - LA CUADRA	037367	88049	CASCAL BAJO LA CUADRA	PRIMARIA, SECUNDARIA
379	0218010038	ANCASH	SANTA	CHIMBOTE	LA MORA	034566	88270	LA MORA S/N	PRIMARIA
380	0218010039	ANCASH	SANTA	CHIMBOTE	EL ARENAL	530764	88399	MZ G LOTE 1	INICIAL, PRIMARIA
381	0218010040	ANCASH	SANTA	CHIMBOTE	14 INCAS	034514	88133	14 INCAS S/N	PRIMARIA, SECUNDARIA
382	0218010046	ANCASH	SANTA	CHIMBOTE	CHACHAPOYAS	034463	88066 RENE SALAZAR MAGUÑA	CHACHAPOYAS S/N	INICIAL, PRIMARIA, SECUNDARIA
383	0218010051	ANCASH	SANTA	CHIMBOTE	23 DE OCTUBRE - LA CAMPINA	034509	88177 ABAD LOPEZ DE LA CRUZ	JIRON SAN JUAN MZ D LOTE 1	PRIMARIA, SECUNDARIA
384	0218010052	ANCASH	SANTA	CHIMBOTE	SAN JOSE	530797	88403	CARRETERA LA CAMPINA KM. 65	INICIAL, PRIMARIA
385	0218020001	ANCASH	SANTA	CACERES DEL PERU	JIMBE	035957	88050	JIRON ALFONSO UGARTE 251	PRIMARIA, SECUNDARIA
386	0218020069	ANCASH	SANTA	CACERES DEL PERU	COLCAP	035981	88055 DANILLO CARRASCO MAZA	COLCAP S/N	INICIAL, PRIMARIA, SECUNDARIA
387	0218040001	ANCASH	SANTA	MACATE	MACATE	036936	88054 SANTO TORIBIO	JIRON SAN MARTIN 250	PRIMARIA, SECUNDARIA
388	0218050007	ANCASH	SANTA	MORO	CAPTUY BAJO	036834	88225	CARRETERA PRINCIPAL S/N	PRIMARIA
389	0218050018	ANCASH	SANTA	MORO	LARIA BAJA	036792	88077 WALTER MALDONADO COLONIA	LARIA	PRIMARIA, SECUNDARIA
390	0218050031	ANCASH	SANTA	MORO	POCOS	036768	88002 JOSUE ROCA DE LOS SANTOS	POCOS	PRIMARIA
391	0218050051	ANCASH	SANTA	MORO	VIRAHUANCA	036933	88372	VIRAHUANCA	PRIMARIA
392	0218060002	ANCASH	SANTA	NEPEÑA	SAN JUAN	037008	88271	SAN JUAN	INICIAL, PRIMARIA
393	0218060032	ANCASH	SANTA	NEPEÑA	HUACATAMBO	037070	89507	CALLE SAN MARTIN S/N MZ K LOTE 01	PRIMARIA
394	0218070004	ANCASH	SANTA	SAMANCO	LA CAPILLA	037211	89525	LA CAPILLA SECTOR LAMPA	PRIMARIA



Nro.	DATOS DE LA LOCALIDAD					DATOS INSTITUCION EDUCATIVA			
	CODINEI2015	DEPARTAMENTO	PROVINCIA	DISTRITO	LOCALIDAD	CODIGO LOCAL	NOMBRE DE LA INSTITUCION EDUCATIVA	DIRECCION DE LA IE	MODULOS
395	0218070005	ANCASH	SANTA	SAMANCO	HUAMBACHO NUEVA (LA HUACA)	037174	88058	AVENIDA SAN FRANCISCO DE ASIS S/N	PRIMARIA, SECUNDARIA
396	0218070006	ANCASH	SANTA	SAMANCO	HUAMBACHO (EL ARENAL)	037193	88086	AVENIDA PROGRESO S/N/ MZ F LOTE 02	PRIMARIA
397	0218090003	ANCASH	SANTA	NUEVO CHIMBOTE	TANGAY BAJO	531160	88398	TANGAY BAJO MOCHICA S/N	PRIMARIA
398	0219010022	ANCASH	SIHUAS	SIHUAS	SAURAPA	038748	84170 SAN ANTONIO	SAURAPA	PRIMARIA
399	0219020001	ANCASH	SIHUAS	ACOBAMBA	ACOBAMBA	038946	84172	AVENIDA 28 DE JULIO S/N	PRIMARIA
400	0219020008	ANCASH	SIHUAS	ACOBAMBA	JOCOS	038970	84229	JOCOS	PRIMARIA
401	0219020012	ANCASH	SIHUAS	ACOBAMBA	LOS JARDINES (QUILCA ALTO)	038951	84173	QUILCA	PRIMARIA
402	0219020014	ANCASH	SIHUAS	ACOBAMBA	LOS PINOS (QUILCA BAJO)	038994	MANUEL SCORZA	QUILCA S/N	SECUNDARIA
403	0219030001	ANCASH	SIHUAS	ALFONSO UGARTE	ULLULLUCO	039031	84174	LA CANTUTA	PRIMARIA
404	0219030001	ANCASH	SIHUAS	ALFONSO UGARTE	ULLULLUCO	039106	ALFONSO UGARTE	ULLULLUCO	SECUNDARIA
405	0219040001	ANCASH	SIHUAS	CASHAPAMPA	CASHAPAMPA	039248	198	PARQUE CASHAPAMPA S/N	SECUNDARIA
406	0219040044	ANCASH	SIHUAS	CASHAPAMPA	PARIASHPAMPA	040077	84228 JOSE ANTONIO ENCINAS	PARIASHPAMPA	PRIMARIA
407	0219040044	ANCASH	SIHUAS	CASHAPAMPA	PARIASHPAMPA	580202	84228 JOSE ANTONIO ENCINAS	PARIASHPAMPA	SECUNDARIA
408	0219050001	ANCASH	SIHUAS	CHINGALPO	CHINGALPO	039286	84178 EL AMAUTA	CHINGALPO	PRIMARIA
409	0219050001	ANCASH	SIHUAS	CHINGALPO	CHINGALPO	039314	MOISES ZEBALLOS	JIRON SUCRE S/N	SECUNDARIA
410	0219060008	ANCASH	SIHUAS	HUAYLLABAMBA	PACHAVILCA	039489	84257 PATRON SAN MIGUEL ARCANGEL	PACHAVILCA S/N	PRIMARIA, SECUNDARIA
411	0219060011	ANCASH	SIHUAS	HUAYLLABAMBA	SANTA CLARA	039559	85004	SANTA CLARA	PRIMARIA
412	0219060011	ANCASH	SIHUAS	HUAYLLABAMBA	SANTA CLARA	039521	SANTIAGO ANTUNEZ DE MAYOLO	SANTA CLARA	SECUNDARIA
413	0219060012	ANCASH	SIHUAS	HUAYLLABAMBA	COLCABAMBA	039470	84244	COLCABAMBA	PRIMARIA
414	0219060019	ANCASH	SIHUAS	HUAYLLABAMBA	SAN JOSE	039535	84181 JOSE MARIA ARGUEDAS	SAN JOSE	PRIMARIA, SECUNDARIA
415	0219060026	ANCASH	SIHUAS	HUAYLLABAMBA	GASAJPAMPA	039540	84205 SAN FRANCISCO DE ASIS	GASAJPAMPA	PRIMARIA
416	0219060026	ANCASH	SIHUAS	HUAYLLABAMBA	GASAJPAMPA	536803	84205 SAN FRANCISCO DE ASIS	GASAJPAMPA	SECUNDARIA
417	0219070001	ANCASH	SIHUAS	QUICHES	QUICHES	039658	84182 JORGE ESPRAS QUIÑONES MORENO	JIRON JUAN SANCHEZ MORILLO S/N	PRIMARIA
418	0219070001	ANCASH	SIHUAS	QUICHES	QUICHES	039724	VIRGEN DE LA NATIVIDAD	AVENIDA ANTONIO RAYMONDI S/N	SECUNDARIA
419	0219070006	ANCASH	SIHUAS	QUICHES	JOCOSBAMBA	039719	84237 MICAELA BASTIDAS	JOCOSBAMBA S/N	PRIMARIA
420	0219070006	ANCASH	SIHUAS	QUICHES	JOCOSBAMBA	536817	84237 MICAELA BASTIDAS	JOCOSBAMBA S/N	SECUNDARIA
421	0219070015	ANCASH	SIHUAS	QUICHES	CASA BLANCA	039682	84235 CAP JOSE ABELARDO QUIÑONES	CASABLANCA	PRIMARIA, SECUNDARIA
422	0219070018	ANCASH	SIHUAS	QUICHES	CONDOR CERRO	039663	84183	CONDORCERRO S/N	PRIMARIA
423	0219080010	ANCASH	SIHUAS	RAGASH	TUCUSH	039880	84186 LUIS ALBERTO SANCHEZ	TUCUSH	PRIMARIA, SECUNDARIA



DATOS DE LA LOCALIDAD						DATOS INSTITUCION EDUCATIVA			
Nro.	CodINEI2015	DEPARTAMENTO	PROVINCIA	DISTRITO	LOCALIDAD	CODIGO LOCAL	NOMBRE DE LA INSTITUCION EDUCATIVA	DIRECCION DE LA IE	MODULOS
424	0219090001	ANCASH	SIHUAS	SAN JUAN	CHULLIN	040181	84189 HORACIO ZEVALLOS GAMEZ	CHULLIN S/N	PRIMARIA
425	0219090001	ANCASH	SIHUAS	SAN JUAN	CHULLIN	536737	84189 HORACIO ZEVALLOS GAMEZ	CHULLIN	SECUNDARIA
426	0219090012	ANCASH	SIHUAS	SAN JUAN	ROSAMONTE	040096	84260 VALENTIN PANIAGUA CORAZAO	ROSAMONTE	PRIMARIA, SECUNDARIA
427	0219090035	ANCASH	SIHUAS	SAN JUAN	HUACHINA	040119	84295	HUACHINA	PRIMARIA
428	0219090048	ANCASH	SIHUAS	SAN JUAN	ANDAYMAYO	040204	84242	ANDAYMAYO	PRIMARIA
429	0219090048	ANCASH	SIHUAS	SAN JUAN	ANDAYMAYO	536761	PEDRO PABLO ATUSPARIA	ANDAYMAYO	SECUNDARIA
430	0219090064	ANCASH	SIHUAS	SAN JUAN	CHINCHOBAMBA	040195	84227 SAN ANTONIO	CHINCHOBAMBA	PRIMARIA, SECUNDARIA
431	0219100001	ANCASH	SIHUAS	SICSBAMBA	UMBE	040256	84191	AVENIDA SANTO TORIBO S/N	PRIMARIA
432	0219100001	ANCASH	SIHUAS	SICSBAMBA	UMBE	040303	SAN MARCOS	AVENIDA LIMA S/N	SECUNDARIA
433	0219100009	ANCASH	SIHUAS	SICSBAMBA	SICSBAMBA	040242	84190	SICSBAMBA	PRIMARIA
434	0219100009	ANCASH	SIHUAS	SICSBAMBA	SICSBAMBA	040299	JOSE CARLOS MARIATEGUI	AVENIDA PROLONGACION 28 DE JULIO S/N	SECUNDARIA
435	0219100014	ANCASH	SIHUAS	SICSBAMBA	CANIASBAMBA	040261	84192	CANIASBAMBA	PRIMARIA
436	0219100014	ANCASH	SIHUAS	SICSBAMBA	CANIASBAMBA	537280	CIENCIA, LUZ Y VIDA	CANIASBAMBA	SECUNDARIA
437	0220010005	ANCASH	YUNGAY	YUNGAY	RAYAN	040510	86649	RAYAN	INGICAL, PRIMARIA, SECUNDARIA
438	0220010006	ANCASH	YUNGAY	YUNGAY	PATAPATA	040534	86657	PATAPATA S/N	PRIMARIA
439	0220010016	ANCASH	YUNGAY	YUNGAY	CANYASBAMBA	717295	89539	AUTOPISTA HUARAZ - CARAZ	PRIMARIA
440	0220010017	ANCASH	YUNGAY	YUNGAY	HUARCA	040586	86751 SAN PEDRO	CHURU HUARCA	PRIMARIA
441	0220010017	ANCASH	YUNGAY	YUNGAY	HUARCA	529869	86751 SAN PEDRO	HUARCA	SECUNDARIA
442	0220010030	ANCASH	YUNGAY	YUNGAY	HUASHAO	040464	86623 CESAR VALLEJO	CARRETERA LANGANUCCO-HUASHAO KM 14	PRIMARIA, SECUNDARIA
443	0220010056	ANCASH	YUNGAY	YUNGAY	HUAMBO MUSHO	040690	86851 TUPAC AMARU	HUAMBO-MUSHO	PRIMARIA
444	0220010057	ANCASH	YUNGAY	YUNGAY	MUSHO	040633	86616 MARTIR JOSE OLAYA	CARRETERA HUANQUILLO PAMPA S/N	PRIMARIA, SECUNDARIA
445	0220010063	ANCASH	YUNGAY	YUNGAY	SHOCOSH	040652	86627	CALLE RIMAC S/N	PRIMARIA
446	0220010064	ANCASH	YUNGAY	YUNGAY	TUMPA	040647	86620 SANTA FE	TUMPA	PRIMARIA, SECUNDARIA
447	0220020008	ANCASH	YUNGAY	CASCAPARA	PUCAP GRANDE	040869	86669	PUCAP	INGICAL, PRIMARIA, SECUNDARIA
448	0220050001	ANCASH	YUNGAY	QUILLO	QUILLO	041604	86645 RICARDO PALMA	AVENIDA EL PROGRESO S/N	PRIMARIA, SECUNDARIA
449	0220050002	ANCASH	YUNGAY	QUILLO	HUACUY ALTO	041326	86678	HUACUY ALTO S/N	INGICAL, PRIMARIA, SECUNDARIA
450	0220050012	ANCASH	YUNGAY	QUILLO	CONCHI	041331	86747	CONCHI-QUILLO	PRIMARIA
451	0220050014	ANCASH	YUNGAY	QUILLO	ALPAQUITA	041468	88251	ALPAQUITA	PRIMARIA



Nro.	DATOS DE LA LOCALIDAD					DATOS INSTITUCION EDUCATIVA			
	CODINEI2015	DEPARTAMENTO	PROVINCIA	DISTRITO	LOCALIDAD	CODIGO LOCAL	NOMBRE DE LA INSTITUCION EDUCATIVA	DIRECCION DE LA IE	MODULOS
452	0220050018	ANCASH	YUNGAY	QUILLO	PUNAP	041345	86748	DEBAJO DE LA CARRETERA -PUNAP	INICIAL, PRIMARIA, SECUNDARIA
453	0220050033	ANCASH	YUNGAY	QUILLO	HUACHO	041562	86677 SANTIAGO ANTUNEZ DE MAVOLO	AVENIDA YUNGAY S/N	PRIMARIA, SECUNDARIA
454	0220050035	ANCASH	YUNGAY	QUILLO	PAMPACANCHA	041406	86790	PAMPACANCHA	PRIMARIA
455	0220050040	ANCASH	YUNGAY	QUILLO	PARIACOICA	041369	86753	PARIACOICA	INICIAL, PRIMARIA, SECUNDARIA
456	0220050051	ANCASH	YUNGAY	QUILLO	LA RINCONADA	041487	88283	LA RINCONADA	INICIAL, PRIMARIA
457	0220050057	ANCASH	YUNGAY	QUILLO	HUAMBO	041374	86774	HUAMBO- QUILLO	INICIAL, PRIMARIA, SECUNDARIA
458	0220080001	ANCASH	YUNGAY	YANAMA	YANAMA	042062	88382 MARIA AUXILIADORA- YANAMA	SOCOS SECTOR ALTO S/N	PRIMARIA
459	0220080001	ANCASH	YUNGAY	YANAMA	YANAMA	041901	86636 SAN JUAN BOSCO	JIRON LOS EDUCADORES S/N	PRIMARIA, SECUNDARIA
460	0220080003	ANCASH	YUNGAY	LLANILLA	LLANILLA	041982	86746	CARRETERA CENTRAL YANAMA - POMABAMBA KM 93	INICIAL, PRIMARIA, SECUNDARIA
461	0220080004	ANCASH	YUNGAY	YANAMA	PACARISCA	041977	86665 DOS DE MAYO	CARRETERA CENTRAL DE PACARISCA S/N	PRIMARIA, SECUNDARIA
462	0220080006	ANCASH	YUNGAY	YANAMA	HUAMAS	041944	86662 FRANCISCO BOLOGNESI	HUAMAS- YANAMA	PRIMARIA, SECUNDARIA
463	0220080007	ANCASH	YUNGAY	YANAMA	ALPABAMBA	041963	86664	ALPABAMBA	PRIMARIA, SECUNDARIA
464	0220080010	ANCASH	YUNGAY	YANAMA	CHALHUA	041915	86638 NESTOR ESCUDERO OLIVEROS	CHALHUA	PRIMARIA, SECUNDARIA
465	0220080016	ANCASH	YUNGAY	YANAMA	COCHAUCRO	042024	86888 SAN MIGUEL ARCANGEL	PLAZA PRINCIPAL	INICIAL, PRIMARIA
466	0220080017	ANCASH	YUNGAY	YANAMA	CUNYA	041920	86637 LA INMACULADA	CUNYA	PRIMARIA, SECUNDARIA



Licitación Pública Especial – Proceso de Promoción de la Inversión Privada de los Proyectos de Banda Ancha para la Conectividad Integral y Desarrollo Social de las Regiones Ancash, Arequipa, Huánuco, La Libertad, Pasco y San Martín Anexo N° 8-B de las BASES - Especificaciones Técnicas de la Red de Acceso





ANCASH

Apéndice N° 1-A  
Listado de Localidades Beneficiarias Adicionales

I Listado de LOCALIDADES BENEFICIARIAS ADICIONALES

Nro	DATOS INEI	DEPARTAMENTO	PROVINCIA	DISTRITO	LOCALIDAD	NUMERO DE ENTIDADES PÚBLICAS BENEFICIARIAS			COORDENADAS SITE		
						LOCALES ESCOLARES	ESTABLECIMIENTOS DE SALUD	COMISARIAS	FUENTE	LONGITUD	LATITUD
0220030033	ANCASH	YUNGAY	MANCOS	HUAYAPON	1	0	0	MED-GPS	-77.6767	-9.1956	3119
0210050008	ANCASH	HUARI	HUACACHI	SAN MARTIN DE MARA	1	0	0	MED-GPS	-76.9622	-9.2665	2806
0215010008	ANCASH	PALLASCA	CABANA	SAN MARTIN	1	0	0	MED-GPS	-78.0329	-8.3741	3190
0215110031	ANCASH	PALLASCA	TAUCA	SAHUACHUCO	1	0	0	MED-GPS	-78.0522	-8.4831	3032
0215110013	ANCASH	PALLASCA	TAUCA	QUICHUA	1	0	0	MED-GPS	-78.0376	-8.4297	2584
0201090047	ANCASH	HUARAZ	PAMPAS GRANDE	SHANCAJ	1	0	0	MED-GPS	-77.8254	-9.6320	3342
0212020013	ANCASH	HUAYLAS	HUALLANCA	YUNGAYPAMPA	1	0	0	MED-GPS	-77.8887	-8.7631	1228
0209040005	ANCASH	CORONGO	CUSCA	YANTACON	1	0	0	MED-GPS	-77.8352	-8.5324	3224
0215110022	ANCASH	PALLASCA	TAUCA	SAN JUAN DE LAS ARENAS	1	0	0	MED-GPS	-78.0257	-8.4371	3015
0210160017	ANCASH	HUARI	UCO	PAMPACOCCHA	1	0	0	MED-GPS	-76.9276	-9.2055	3483
0201100025	ANCASH	HUARAZ	PARACOTO	CHACAL	1	0	0	MED-GPS	-77.7788	-9.5231	2780
0210060020	ANCASH	HUARI	HUACCHIS	MARGASH	1	0	0	MED-GPS	-76.7956	-9.2116	3597
0220010027	ANCASH	YUNGAY	YUNGAY	ATMA	1	0	0	MED-GPS	-77.7276	-9.1251	3228
0220010040	ANCASH	YUNGAY	YUNGAY	SHILCOP	1	0	0	MED-GPS	-77.7115	-9.1414	2940
0212060045	ANCASH	HUAYLAS	PAMPAROMAS	ULLPANI	0	1	0	MED-GPS	-78.0424	-9.1026	1706
0203040025	ANCASH	ANTONIO RAYMONDI	CHINGAS	VILCABAMBA	0	0	0	MED-GPS	-76.9757	-9.1280	2663
0210010014	ANCASH	HUARI	HUARI	HUAMANTANGA	1	0	0	MED-GPS	-77.1694	-9.2993	3316
0213080016	ANCASH	MARISCAL LUZURIAGA	MUSGA	CANRASH	1	0	0	MED-GPS	-77.3202	-8.9181	3234
0220080013	ANCASH	YUNGAY	MANCOS	MAMAPAMPA	1	0	0	MED-GPS	-77.6421	-9.1927	3423
0201020022	ANCASH	HUARAZ	COCHABAMBA	CUNCO	1	0	0	MED-GPS	-77.8575	-9.4492	3584
0210070035	ANCASH	HUARI	HUACCHIS	QUICHUAS	1	0	0	MED-GPS	-77.1493	-9.4219	2895
0213060047	ANCASH	MARISCAL LUZURIAGA	LLUMPA	HUARIPAMPA	1	0	0	MED-GPS	-77.5236	-9.0003	3474
0210130009	ANCASH	HUARI	RAPAYAN	SAN ROQUE DE CHUNAS	1	0	0	MED-GPS	-76.7760	-9.2129	3251
0210050011	ANCASH	HUARI	HUACACHI	LA MERCED	1	0	0	MED-GPS	-76.9428	-9.2739	3460
0210040012	ANCASH	HUARI	CHAVIN DE HUANTAR	PACCHANGA	1	0	0	MED-GPS	-77.1868	-9.5654	3545
0220060007	ANCASH	YUNGAY	RANRAHIRCA	INDEPENDENCIA	1	0	0	MED-GPS	-77.7091	-9.1636	2783
0215010062	ANCASH	PALLASCA	CABANA	AJUA	1	0	0	MED-GPS	-78.0394	-8.4109	2374
0209050006	ANCASH	CORONGO	LA PAMPA	MIRASANTA	1	0	0	MED-GPS	-77.8891	-8.6900	2614
0207010089	ANCASH	FITZCARRALD	SAN LUIS	SINCUNA PAMPA	1	0	0	MED-GPS	-77.2922	-9.1079	3465
0219010009	ANCASH	SIHUAS	SIHUAS	MARAYBAMBA ARIIBA	1	0	0	MED-GPS	-77.6471	-8.5303	3075
0203010016	ANCASH	ANTONIO RAYMONDI	LLAMELIN	COTO	1	0	0	MED-GPS	-77.0123	-9.0822	3241
0220030012	ANCASH	YUNGAY	MANCOS	PISCA	1	0	0	MED-GPS	-77.6398	-9.1852	3413
0210160018	ANCASH	HUARI	UCO	PARIACANCHA	1	0	0	MED-GPS	-76.9459	-9.2073	2931





Nro	DATOS INEI	DEPARTAMENTO	PROVINCIA	DISTRITO	LOCALIDAD	NUMERO DE ENTIDADES PUBLICAS BENEFICIARIAS			COORDENADAS SITE			
						LOCALES ESCOLARES	ESTABLECIMIENTOS DE SALUD	COMISARIAS	FUENTE	LONGITUD	LATITUD	ALTURA (MSNM)
34	0220020014	ANCASH	YUNGAY	CASCAPARA	QUISHUAR	1	0	0	MED-GPS	-77.8975	-9.3791	3796
35	0219060013	ANCASH	SIHUAS	HUAYLLABAMBA	AHJADERO	1	0	0	MED-GPS	-77.5285	-8.5350	3512
36	0205030016	ANCASH	BOLOGNESI	ANTONIO RAYMONDI	YAMOR (YAMOR PUEBLO NUEVO)	1	0	0	MED-GPS	-77.4822	-10.2005	3014
37	0210130010	ANCASH	HUARI	RAPAYAN	TACTABAMBA	1	0	0	MED-GPS	-76.8017	-9.2237	3582
38	0215100004	ANCASH	PALLASCA	SANTA ROSA	ANCOS	1	0	0	CAMPO	-78.0937	-8.4898	1856
39	0220010018	ANCASH	YUNGAY	YUNGAY	TUCUHURAN	1	0	0	MED-GPS	-77.7358	-9.1044	2758
40	0210040014	ANCASH	HUARI	CHAVIN DE HUANTAR	MACHCAS ALTO	1	0	0	MED-GPS	-77.7392	-9.5707	3269
41	0220010011	ANCASH	YUNGAY	YUNGAY	MARAP	1	0	0	MED-GPS	-77.7392	-9.0920	3153
42	0220030036	ANCASH	YUNGAY	MANCOS	PUMARRANRA	1	0	0	MED-GPS	-77.6738	-9.2148	2963
43	0209060002	ANCASH	CORONGO	YANAC	PACATOUI	1	0	0	MED-GPS	-77.8766	-8.6168	2110
44	0219010021	ANCASH	SIHUAS	LLUMPA	SAN FRANCISCO	1	0	0	MED-GPS	-77.5916	-8.5549	3547
45	0213060026	ANCASH	MARISCAL LUZURIAGA	LLUMPA	AMABAMPA	1	0	0	MED-GPS	-77.4915	-8.9819	3467
46	0211010033	ANCASH	HUARMAY	HUARMAY	9 DE OCTUBRE	1	0	0	CAMPO	-78.1511	-10.0996	11
47	0210050019	ANCASH	HUARI	HUACACHI	QUINHUYAY	1	0	0	MED-GPS	-76.9398	-9.2878	3456
48	0212080024	ANCASH	HUAYLAS	SANTA CRUZ	CONAY	1	0	0	MED-GPS	-77.7861	-8.9479	2899
49	0203040011	ANCASH	ANTONIO RAYMONDI	CHINGAS	CHAHURCON	1	0	0	MED-GPS	-77.0038	-9.1193	3099
50	0210040013	ANCASH	HUARI	CHAVIN DE HUANTAR	PUTCUR	1	0	0	MED-GPS	-77.1899	-9.5688	3716
51	0220010010	ANCASH	YUNGAY	YUNGAY	MASRA	1	0	0	MED-GPS	-77.7298	-9.0951	2884
52	0207010007	ANCASH	CARLOS FERMIN	SAN LUIS	ISHANCA	1	0	0	MED-GPS	-77.3427	-8.9975	2977
53	0210110033	ANCASH	HUARI	PONTO	SAN JUAN	1	0	0	MED-GPS	-76.9904	-9.3515	3419
54	0220010028	ANCASH	YUNGAY	YUNGAY	AIRA	1	0	0	MED-GPS	-77.7165	-9.1468	2797
55	0220030027	ANCASH	YUNGAY	MANCOS	HUAYPAN	0	1	0	MED-GPS	-77.6136	-9.2034	3338
56	0218060013	ANCASH	SANTA	NEPENA	SAN JOSE	1	0	0	CAMPO	-78.3280	-9.1562	188

**INSTITUCIONES ABONADAS ADICIONALES - ESTABLECIMIENTO DE SALUD**

Nro.	DATOS DE LA LOCALIDAD				DATOS DEL ESTABLECIMIENTO DE SALUD				
	CodINEI2015	DEPARTAMENTO	PROVINCIA	DISTRITO	LOCALIDAD	CÓDIGO ÚNICO MINSA	NOMBRE DEL ESTABLECIMIENTO	CATEGORIA	DIRECCIÓN
1	0220030027	ANCASH	YUNGAY	MANCOS	HUAYPAN	00001527	PUESTO DE SALUD HUAYPAN	H-1	CARRETERA CARRETERA SHILLA- HUAYPAN S/N NÚMERO S/N DISTRITO MANCOS PROVINCIA YUNGAY DEPARTAMENTO ANCASH
2	0212060045	ANCASH	HUAYLAS	PAMPAROMAS	ULPAN	00001619	PUESTO DE SALUD ULPAN	H-1	OTROS CASERIO DE ULPAN DISTRITO PAMPAROMAS PROVINCIA HUAYLAS DEPARTAMENTO ANCASH



# INSTITUCIONES ABONADAS ADICIONALES - LOCALES ESCOLARES DE GESTIÓN ESTATAL



Nro.	DATOS DE LA LOCALIDAD					DATOS INSTITUCION EDUCATIVA				
	CODINEI2015	DEPARTAMENTO	PROVINCIA	DISTRITO	LOCALIDAD	CODIGO LOCAL	NOMBRE DE LA INSTITUCION EDUCATIVA	DIRECCION DE LA IE	MODULOS	
1	0211010033	ANCASH	HUARMEY	HUARMEY	9 DE OCTUBRE	023996	88059	MZ F LOTE 01	Primaria	
2	0219060013	ANCASH	SIHUAS	HUAYLLABAMBA	AHUADERO	039465	84243	AHUADERO	Primaria	
3	0215010052	ANCASH	PALLASCA	CABANA	AHA	030016	88195	AHA	Primaria	
4	0220010028	ANCASH	YUNGAY	YUNGAY	AIRA	040440	86621	AIRA	Primaria	
5	0213060026	ANCASH	MARISCAL LUZURIAGA	LLUMPA	AMAPAMPA	029249	84132 SANTA MARIA DE LOS ANGELES	CARRETERA AMAPAMPA	Primaria	
6	0215110004	ANCASH	PALLASCA	SANTA ROSA	ANCOS	031148	88203	ANCOS	Primaria; Secundaria	
7	0220010027	ANCASH	YUNGAY	YUNGAY	ATMA	040459	86622	ATMA	Primaria; Secundaria	
8	0213080016	ANCASH	MARISCAL LUZURIAGA	MUSGA	CANRASH	029560	84151 VIRGEN DE ENCARNACION	CANRASH	Primaria	
9	0201100025	ANCASH	HUARAZ	PARIACOTO	CHACAL	017350	88380	CHACAL	Primaria	
10	0203040011	ANCASH	ANTONIO RAYMONDI	CHINGAS	CHAHUARCON	018552	86179	CHAHUARCON S/N	Primaria	
11	0212080024	ANCASH	HUAYLAS	SANTA CRUZ	CONAY	028099	86555	CARRETERA SANTA CRUZ S/N	Primaria	
12	0203010016	ANCASH	ANTONIO RAYMONDI	LLAMELIN	COTO	018236	86177	COTO S/N	Primaria	
13	0201020022	ANCASH	HUARAZ	COCHABAMBA	CUNCO	015916	86119	CUNCO	Primaria	
14	0210010014	ANCASH	HUARI	HUARI	HUAMANTANGA	023327	86332	CARRETERA HUAMANTANGA S/N	Primaria	
15	0213060047	ANCASH	MARISCAL LUZURIAGA	LLUMPA	HUARI PAMPA	029329	84287 CORAZON DE JESUS	HUARI PAMPA	Primaria; Secundaria	
16	0220030033	ANCASH	YUNGAY	MANCOS	HUAYAPON	041010	86631	CARRETERA HUAYAPON S/N	Primaria	
17	0220060007	ANCASH	YUNGAY	RANRAHIRCA	INDEPENDENCIA	041680	86870	CARRETERA RANRAHIRCA - ARHUAY	Primaria	
18	0207010007	ANCASH	CARLOS FERRMIN FITZCARRALD	SAN LUIS	ISHANCA	021385	86458	ISHANCA	Primaria	
19	0210050011	ANCASH	HUARI	HUACACHI	LA MERCED	024124	86416	LA MERCED	Primaria	
20	0210040014	ANCASH	HUARI	CHAVIN DE HUANTAR	MACHCAS ALTO	023884	86410	MACHCAS ALTO	Primaria	
21	0220030013	ANCASH	YUNGAY	MANCOS	MAMAPAMPA	041128	86985	MAMAPAMPA	Primaria	
22	0220010011	ANCASH	YUNGAY	YUNGAY	MARAP	040421	86618	MARAP	Primaria	
23	0219010009	ANCASH	SIHUAS	SIHUAS	MARAYBAMBA ARRIBA	038753	84171	MARAYBAMBA ARRIBA S/N	Primaria	
24	0210060020	ANCASH	HUARI	HUACCHIS	MARACASH	024242	86427	MARACASH	Primaria	
25	0220010010	ANCASH	YUNGAY	YUNGAY	MASRA	040529	86652	MASRA	Primaria	
26	0209050006	ANCASH	CORONGO	LA PAMPA	MIRASANTA	000284	88143 SANTA ROSA	CAMINO REAL S/N	Primaria	
27	0209060002	ANCASH	CORONGO	YANAC	PACATQUI	040794	88144 MIGUEL GRAU	CARRETERA PRINCIPAL	Primaria; Secundaria	
28	0210040012	ANCASH	HUARI	CHAVIN DE HUANTAR	PACCHANGA	024020	86981	PACCHANGA S/N	Primaria	
29	0210160017	ANCASH	HUARI	UCO	PAMPACCOCHA	025760	86472	PAMPACCOCHA S/N	Primaria	
30	0210160018	ANCASH	HUARI	UCO	PARIACANCHA	025741	86389	PARIACANCHA S/N	Primaria	
31	0220030012	ANCASH	YUNGAY	MANCOS	PISCA	041086	86757	CARRETERA PISCA	Primaria	
32	0220030036	ANCASH	YUNGAY	MANCOS	PUMARRANRA	041067	86661	PUMARRANRA	Primaria	
33	0210040013	ANCASH	HUARI	CHAVIN DE HUANTAR	PUTCOR	023855	86406	PUTCOR	Primaria; Secundaria	
34	0215110013	ANCASH	PALLASCA	TAUCA	QUICHUA	031252	88293	QUICHUA	Primaria	



Nro.	DATOS DE LA LOCALIDAD				DATOS INSTITUCION EDUCATIVA				
	CodINEI2015	DEPARTAMENTO	PROVINCIA	DISTRITO	LOCALIDAD	CODIGO LOCAL	NOMBRE DE LA INSTITUCION EDUCATIVA	DIRECCION DE LA IE	MODULOS
35	0210070035	ANCASH	HUARI	HUACHIS	QUICHUAS	02435	86845	QUICHUAS	Primaria
36	0210050019	ANCASH	HUARI	HUACACHI	QUINHUAY	02438	86418	QUINHUAY	Primaria
37	0220020014	ANCASH	YUNGAY	CASCAPARA	QUSHUAR	040888	86967	QUSHUAR	Inicial, Primaria, Secundaria
38	0215110031	ANCASH	PALLASCA	TAUCA	SAHUACHUCO	031214	88196	SAHUACHUCO	Inicial, Primaria
39	0215010021	ANCASH	SIHUAS	SIHUAS	SAN FRANCISCO	038828	84269	SAN FRANCISCO	Primaria
40	0218060013	ANCASH	SANTA	NEPEÑA	SAN JOSE	036990	1635	CALLE UNION S/N	Inicial - Jardín
41	0210110033	ANCASH	HUARI	PONTO	SAN JUAN	024973	86369	SAN JUAN	Primaria
42	0215110032	ANCASH	PALLASCA	TAUCA	SAN JUAN DE LAS ARENAS	031191	88173	SAN JUAN	Primaria
43	0215010008	ANCASH	PALLASCA	CABANA	SAN MARTIN	029999	88151	SAN MARTIN	Primaria, Secundaria
44	0210050008	ANCASH	HUARI	HUACACHI	SAN MARTIN DE MARA	024176	86924	SAN MARTIN DE MARA	Primaria
45	0210130009	ANCASH	HUARI	RAPAYAN	SAN ROQUE DE CHUNAS	025190	86797	SAN ROQUE DE CHUNAS	Inicial, Primaria, Secundaria
46	0201090047	ANCASH	HUARAZ	PAMPAS GRANDE	SHANGCAC	017133	86053	SHANGCAC	Primaria
47	0220010040	ANCASH	YUNGAY	YUNGAY	SHILCOP	040478	86624	CARRETERA LLANGANUCCO S/N	Primaria
48	0207010089	ANCASH	CARLOS FERMIN FITZCARRALD	SAN LUIS	SINCUNA PAMPA	021470	86946	SINCUNA	Primaria
49	0210130010	ANCASH	HUARI	RAPAYAN	TACTABAMBA	025185	86449	TACTABAMBA S/N	Primaria
50	0220010018	ANCASH	YUNGAY	YUNGAY	TUCHURAN	040572	86750	TUCHURAN	Inicial, Primaria
51	0203040025	ANCASH	ANTONIO RAYMONDI	CHINGAS	VILCABAMBA	018566	86191	DANIEL ALCIDES CARRION GARCIA	Inicial, Primaria
52	0205030016	ANCASH	BOLGONESI	ANTONIO RAYMONDI	YAMOR (YAMOR PUEBLO NUEVO)	019410	86246	YAMOR	Inicial, Primaria
53	0209040005	ANCASH	CORONGO	CUSCA	YANTACON	023167	84328	CARRETERA CENTRAL S/N	Primaria
54	0212020013	ANCASH	HUAYLAS	HUALLANCA	YUNGAY PAMPA	027066	86510	PEDRO PABLO ATUSPARIA	Primaria





AREQUIPA

Apéndice N° 1  
Listado de LOCALIDADES BENEFICIARIAS e INSTITUCIONES ABONADAS OBLIGATORIAS


I Listado de LOCALIDADES BENEFICIARIAS OBLIGATORIAS

Nro	CODINEI2015	DEPARTAMENTO	PROVINCIA	DISTRITO	LOCALIDAD	CAPITAL DE DISTRITO	DE FUENTE	DATOS DE UBICACIÓN		ALTURA (m.s.n.m.)	ENTIDADES ESTATALES		
								LONGITUD	LATITUD		LOCALES ESCOLARES	ESTABLECIMIENTOS DE SALUD	DEPENDENCIAS POLICIALES (COMISARIAS)
1	0401060010	AREQUIPA	AREQUIPA	CHIGUATA	ARENALES	NO	MED-GPS	-71.370733	-16.382953	3,225	1	1	1
2	0401060031	AREQUIPA	AREQUIPA	CHIGUATA	CACAYACO	NO	MED-GPS	-71.351973	-16.429878	3,331	1	1	1
3	0401060001	AREQUIPA	AREQUIPA	CHIGUATA	CHIGUATA	SI	MED-GPS	-71.392222	-16.402803	2,966	1	1	1
4	0401060026	AREQUIPA	AREQUIPA	CHIGUATA	ESPIRITU SANTO	NO	MED-GPS	-71.381486	-16.407324	3,063	1	1	1
5	0401080042	AREQUIPA	AREQUIPA	LA JOYA	ASENTAMIENTO VISAN CAMILLO	NO	MED-GPS	-71.885351	-16.685581	1,259	1	1	1
6	0401080006	AREQUIPA	AREQUIPA	LA JOYA	BENITO LAZO	NO	MED-GPS	-71.855237	-16.420505	1,583	1	1	1
7	0401080009	AREQUIPA	AREQUIPA	LA JOYA	CERRITO BUENA VISTA	NO	MED-GPS	-71.8239865	-16.445819	1,589	1	1	1
8	0401080013	AREQUIPA	AREQUIPA	LA JOYA	ESTACION RAMAL IRRIGACION LA CANO	NO	MED-GPS	-71.819639	-16.477495	1,568	1	1	1
9	0401080021	AREQUIPA	AREQUIPA	LA JOYA	IRRIGACION SAN CAMILO ASENTAMIENTO HUMANO 5	NO	CAMPO	-71.934960	-16.555150	1,288	1	1	1
10	0401080060	AREQUIPA	AREQUIPA	LA JOYA	IRRIGACION SAN CAMILO ASENTAMIENTO HUMANO 5	NO	CAMPO	-71.909200	-16.700340	1,206	1	1	1
11	0401080068	AREQUIPA	AREQUIPA	LA JOYA	IRRIGACION SAN CAMILO ASENTAMIENTO 2	NO	CAMPO	-71.951420	-16.593310	1,239	1	1	1
12	0401080011	AREQUIPA	AREQUIPA	LA JOYA	LA CURVA	NO	MED-GPS	-71.845032	-16.459140	1,524	1	1	1
13	0401080007	AREQUIPA	AREQUIPA	LA JOYA	LA GRANJA II	NO	MED-GPS	-71.849039	-16.431189	1,560	1	1	1
14	0401080014	AREQUIPA	AREQUIPA	LA JOYA	LOS MEDANOS	NO	MED-GPS	-71.815211	-16.489461	1,594	1	1	1
15	0401080019	AREQUIPA	AREQUIPA	LA JOYA	PROGRESO 48 (LA REPARTICION)	NO	MED-GPS	-71.781179	-16.530178	1,715	1	1	1
16	0401080066	AREQUIPA	AREQUIPA	LA JOYA	SAN ISIDRO	NO	CAMPO	-71.928230	-16.586560	1,274	1	1	1
17	0401080022	AREQUIPA	AREQUIPA	LA JOYA	SAN JOSE	NO	MED-GPS	-71.837297	-16.579466	1,472	1	1	1
18	0401080024	AREQUIPA	AREQUIPA	LA JOYA	SAN LUIS LA CANO	NO	MED-GPS	-71.916932	-16.524887	1,348	1	1	1
19	0401080025	AREQUIPA	AREQUIPA	LA JOYA	VILLA HERNANOSA	NO	MED-GPS	-71.894607	-16.574729	1,350	1	1	1
20	0401110005	AREQUIPA	AREQUIPA	MOLLEBAYA	MACHAHUAYA	NO	MED-GPS	-71.500948	-16.494215	2,396	1	1	1
21	0401110001	AREQUIPA	AREQUIPA	MOLLEBAYA	MOLLEBAYA	SI	MED-GPS	-71.466615	-16.487478	2,514	1	1	1
22	0401130005	AREQUIPA	AREQUIPA	POCSI	PIACA	NO	MED-BING	-71.359036	-16.506609	3,182	1	1	1





Nro	CODINEI2015	DEPARTAMENTO	PROVINCIA	DISTRITO	LOCALIDAD	CAPITAL DE DISTRITO	FUENTE	DATOS DE UBICACIÓN			ENTIDADES ESTATALES		
								LONGITUD	LATITUD	ALTURA (m.s.n.m.)	LOCALES ESCOLARES	ESTABLECIMIENTOS DE SALUD	DEPENDENCIAS POLICIALES (COMISARIAS)
23	0401130001	AREQUIPA	AREQUIPA	POCSI	POCSI	SI	MED-GPS	-71.389504	-16.518900	3,057	1	1	1
24	0401130003	AREQUIPA	AREQUIPA	POCSI	TUCTUMPAYA	NO	MED-GPS	-71.333351	-16.487753	3,393	1		
25	0401140007	AREQUIPA	AREQUIPA	POLOBAYA	AGUA BUENA	NO	MED-GPS	-71.318626	-16.556727	3,342	1		
26	0401140006	AREQUIPA	AREQUIPA	POLOBAYA	POLOBAYA CHICO	NO	MED-GPS	-71.387988	-16.560327	3,041	1		
27	0401140001	AREQUIPA	AREQUIPA	POLOBAYA	POLOBAYA GRANDE	SI	MED-GPS	-71.368882	-16.566206	3,104	1	1	1
28	0401140018	AREQUIPA	AREQUIPA	POLOBAYA	SAN JOSE DE UZUNA	NO	MED-GPS	-71.308445	-16.589366	3,298	1		
29	0401140009	AREQUIPA	AREQUIPA	POLOBAYA	TOTORANE	NO	MED-GPS	-71.278862	-16.568549	3,402	1		
30	0401160004	AREQUIPA	AREQUIPA	SABANDIA	YUMINA	NO	MED-GPS	-71.483413	-16.443990	2,537	1		
31	0401180001	AREQUIPA	AREQUIPA	SAN JUAN DE SIGUAS	TAMBILLO	SI	MED-GPS	-72.126976	-16.349075	1,296	1	1	1
32	0401190001	AREQUIPA	AREQUIPA	SAN JUAN DE TARUCANI	TARUCANI	SI	MED-GPS	-71.060507	-16.183654	4,206	1	1	1
33	0401200001	AREQUIPA	AREQUIPA	SANTA ISABEL DE SIGUAS	SANTA ISABEL DE SIGUAS	SI	MED-GPS	-72.101627	-16.320729	1,358	1	1	
34	0401200017	AREQUIPA	AREQUIPA	SANTA ISABEL DE SIGUAS	SONDOR	NO	MED-GPS	-72.077140	-16.279264	1,498	1	1	
35	0401200019	AREQUIPA	AREQUIPA	SANTA ISABEL DE SIGUAS	TIN TIN	NO	MED-GPS	-72.089217	-16.302525	1,434	1		
37	0401240027	AREQUIPA	AREQUIPA	UCHUMAYO	LATERAL 7 EL CURAL	NO	MED-GPS	-71.636482	-16.408444	2,213	1		
38	0401250016	AREQUIPA	AREQUIPA	VITOR	LA CALETA CURAL	NO	MED-GPS	-71.905864	-16.457400	1,205	1		
39	0401250034	AREQUIPA	AREQUIPA	VITOR	PIE DE LA CUESTA	NO	MED-GPS	-71.875858	-16.455445	1,245	1		
40	0401250025	AREQUIPA	AREQUIPA	VITOR	SAN LUIS	NO	MED-GPS	-71.889763	-16.474000	1,216	1		
41	0401250023	AREQUIPA	AREQUIPA	VITOR	SOTILLO	NO	MED-GPS	-71.923850	-16.469079	1,172	1		1
42	0401250029	AREQUIPA	AREQUIPA	VITOR	TACAR	NO	MED-GPS	-71.957834	-16.511086	1,115	1		
43	0401250001	AREQUIPA	AREQUIPA	VITOR	VITOR	SI	MED-GPS	-71.995416	-16.465704	1,177	1	1	
44	0401270011	AREQUIPA	AREQUIPA	YARABAMBA	SAN ANTONIO	NO	MED-GPS	-71.455339	-16.570486	2,613	1		
45	0401270001	AREQUIPA	AREQUIPA	YARABAMBA	YARABAMBA	SI	MED-GPS	-71.475234	-16.547197	2,466	1	1	1
46	0401280002	AREQUIPA	AREQUIPA	YURA	CONO NORIE	NO	MED-GPS	-71.614978	-16.310152	2,643	1	1	1
47	0401280043	AREQUIPA	AREQUIPA	YURA	LA ESTACION	NO	MED-GPS	-71.681271	-16.255295	2,591	1	1	
48	0401280030	AREQUIPA	AREQUIPA	YURA	YURA VIEJO	NO	MED-GPS	-71.702055	-16.215553	2,636	1	1	
49	0402020001	AREQUIPA	CAMANA	JOSE MARIA QUIMPER	EL CARDO	SI	MED-GPS	-72.177262	-16.602655	24	1	1	1
50	0402020007	AREQUIPA	CAMANA	JOSE MARIA QUIMPER	HUACAPUY	NO	MED-GPS	-72.749429	-16.601497	36	1	1	1
51	0402020002	AREQUIPA	CAMANA	JOSE MARIA QUIMPER	PUENTE HIERRO	NO	MED-GPS	-72.735490	-16.585209	48	1	1	



Licitación Pública Especial – Proceso de Promoción de la Inversión Privada de los Proyectos de Banda Ancha para la Conectividad Integral y Desarrollo Social de las Regiones Arequipa, Huánuco, La Libertad, Pasco y San Martín Anexo N° 8-B de las BASES - Especificaciones Técnicas de la Red de Acceso




Nro	CODINE/2015	DEPARTAMENTO	PROVINCIA	DISTRITO	LOCALIDAD	CAPITAL DE DISTRITO	FUENTE	DATOS DE UBICACIÓN			ENTIDADES ESTATALES		
								LONGITUD	LATITUD	ALTURA (m.s.n.m.)	LOCALES ESCOLARES	ESTABLECIMIENTOS DE SALUD	DEPENDENCIAS POLICIALES (COMISARIAS)
52	0402030007	AREQUIPA	CAMANA	MARIANO NICOLAS VALCARCEL	SECOCHA	NO	MED-GPS	-73.172796	-15.980082	508	1	1	
53	0402030001	AREQUIPA	CAMANA	MARIANO NICOLAS VALCARCEL	URASQUI	SI	MED-GPS	-73.174114	-16.031399	363	1	1	1
54	0402040009	AREQUIPA	CAMANA	MARISCAL CACERES	PUCCHUN	NO	MED-GPS	-72.772606	-16.601523	25		1	1
55	0402040001	AREQUIPA	CAMANA	MARISCAL CACERES	SAN JOSE	SI	MED-GPS	-72.736076	-16.619635	15	1	1	1
56	0402050002	AREQUIPA	CAMANA	NICOLAS DE PIEROLA	HACIENDA EL MEDIO	NO	MED-GPS	-72.704620	-16.585763	86		1	1
56	0402050001	AREQUIPA	CAMANA	NICOLAS DE PIEROLA	SAN GREGORIO	SI	MED-GPS	-72.714463	-16.572053	75		1	1
60	0402060003	AREQUIPA	CAMANA	OCOÑA	HUANTAY	NO	MED-GPS	-73.132077	-16.309477	99	1		
60	0402060012	AREQUIPA	CAMANA	OCOÑA	LA PLANCHADA	NO	MED-GPS	-73.221372	-16.400494	13	2	1	1
61	0402060011	AREQUIPA	CAMANA	OCOÑA	PANABARCANA	NO	MED-GPS	-73.138687	-16.330986	89	1		
62	0402060002	AREQUIPA	CAMANA	OCOÑA	PESCADORES	NO	MED-GPS	-73.252560	-16.387293	20	1	1	
63	0402070001	AREQUIPA	CAMANA	QUILCA	SANTA RITA (CENICENOS)	NO	MED-GPS	-73.155138	-16.245423	165	1		
64	0402080003	AREQUIPA	CAMANA	SAMUEL PASTOR	QUILCA	SI	MED-GPS	-72.426158	-16.717516	76	1	1	1
65	0402080008	AREQUIPA	CAMANA	SAMUEL PASTOR	HABITAT LA PAMPA	NO	MED-GPS	-72.701836	-16.604346	33	2	2	
66	0402080019	AREQUIPA	CAMANA	SAMUEL PASTOR	HABITAT LA PAMPA	NO	MED-GPS	-72.682717	-16.619377	58	1	1	1
67	0403020011	AREQUIPA	CARAVEI	ACARI	CHOCAYVENTO	NO	MED-GPS	-74.612707	-15.408600	192	1		
68	0403020041	AREQUIPA	CARAVEI	ACARI	EL MOLINO	NO	MED-GPS	-74.590938	-15.361067	275	1		
69	0403020029	AREQUIPA	CARAVEI	ACARI	HUARATO	NO	MED-GPS	-74.567041	-15.277546	386	1		
70	0403020043	AREQUIPA	CARAVEI	ACARI	PLANTA OTAPARA	NO	MED-GPS	-74.578766	-15.309254	336	2		
71	0403020015	AREQUIPA	CARAVEI	ACARI	VILOTO	NO	MED-GPS	-74.630037	-15.489705	120	1		
72	0403030001	AREQUIPA	CARAVEI	ATICO	ATICO	SI	MED-GPS	-73.623230	-16.208412	84	1		
73	0403040008	AREQUIPA	CARAVEI	ATQUIPA	AGUA SALADA	NO	MED-GPS	-74.418762	-15.782527	237	1		
74	0403040001	AREQUIPA	CARAVEI	ATQUIPA	ATQUIPA	SI	MED-GPS	-74.563586	-15.795824	314	1	1	
75	0403040013	AREQUIPA	CARAVEI	ATQUIPA	SANTA ROSA	NO	MED-GPS	-74.363201	-15.807728	248	1	1	
76	0403050033	AREQUIPA	CARAVEI	BELLA UNION	CHAVIÑA	NO	MED-GPS	-74.640200	-15.625517	64	1		
77	0403060001	AREQUIPA	CARAVEI	CAHUACHO	CAHUACHO	SI	MED-GPS	-73.479715	-15.503084	3,409	2	1	
78	0403060006	AREQUIPA	CARAVEI	CAHUACHO	NAUQUIPA	NO	MED-IE CE	-73.327200	-15.424800	3,012	1		



Nro	CODINEI2015	DEPARTAMENTO	PROVINCIA	DISTRITO	LOCALIDAD	CAPITAL DE DISTRITO	DATOS DE UBICACIÓN				ENTIDADES ESTATALES		
							FUENTE	LONGITUD	LATITUD	ALTURA (m.s.n.m.)	LOCALES ESCOLARES	ESTABLECIMIENTOS DE SALUD	DEPENDENCIAS POLICIALES (COMISARIAS)
79	0403080001	AREQUIPA	CARAVEI	CHAPARRA	AGHANIZO	SI	GOOGLE EARTH	-73.966732	-15.805089	585	2	1	1
80	0403080003	AREQUIPA	CARAVEI	CHAPARRA	ARASQUI	NO	MED-GPS	-73.825140	-15.701359	1,399	1	1	
81	0403080008	AREQUIPA	CARAVEI	CHAPARRA	PUEBLO VIEJO (CHAPARRA)	NO	MED-GPS	-73.861932	-15.738818	1,093	2	1	1
82	0403090011	AREQUIPA	CARAVEI	HUANHUANU	MOLLEHUACA	NO	MED-GPS	-74.030686	-15.635009	1,383	2	1	1
83	0403090001	AREQUIPA	CARAVEI	HUANHUANU	TOCOTA	SI	MED-GPS	-74.091006	-15.658734	956	1	1	1
84	0403100001	AREQUIPA	CARAVEI	JAQUI	JAQUI	SI	MED-GPS	-74.443771	-15.478767	259	2	1	1
85	0403100023	AREQUIPA	CARAVEI	JAQUI	MOCCHICA BAJA	NO	MED-GPS	-74.467136	-15.556207	147	1	1	
86	0403100029	AREQUIPA	CARAVEI	JAQUI	SANTA ANITA	NO	GOOGLE EARTH 2015 (MED-GPS)	-74.474379	-15.569077	133	1	1	
87	0403110001	AREQUIPA	CARAVEI	LOMAS	LOMAS	SI	MED-GPS	-74.851145	-15.569800	11	2	1	1
88	0403120019	AREQUIPA	CARAVEI	QUICACHA	EL MOLINO	NO	MED-GPS	-73.809716	-15.640001	1,687	1	1	
89	0403120001	AREQUIPA	CARAVEI	QUICACHA	QUICACHA	SI	MED-GPS	-73.798457	-15.625170	1,815	2	1	
90	0403120021	AREQUIPA	CARAVEI	QUICACHA	TIRUQUE	NO	MED-GPS	-73.808882	-15.662668	1,595	1	1	
91	0403130001	AREQUIPA	CARAVEI	YAUCA	YAUCA	SI	MED-GPS -MODIF	-74.531987	-15.667984	72	1	1	2
92	0404020001	AREQUIPA	CASTILLA	ANDAGUA	ANDAGUA	SI	MED-GPS	-72.355566	-15.498837	3,573	1	1	1
93	0404020021	AREQUIPA	CASTILLA	ANDAGUA	SOPORO	NO	MED-GPS	-72.332167	-15.534150	3,412	1	1	
94	0404010013	AREQUIPA	CASTILLA	APLAO	ACOY	NO	MED-GPS	-72.486378	-16.020924	684	2	1	
95	0404010002	AREQUIPA	CASTILLA	APLAO	ANDAMAYO	NO	MED-GPS	-72.446948	-15.852877	942	1	1	
96	0404010026	AREQUIPA	CASTILLA	APLAO	COCHATE	NO	MED-GPS	-72.488365	-16.110067	579	1	1	
97	0404010021	AREQUIPA	CASTILLA	APLAO	COSOS	NO	MED-GPS	-72.487599	-16.058469	655	1	1	
98	0404010011	AREQUIPA	CASTILLA	APLAO	EL CASTILLO	NO	MED-GPS	-72.499681	-15.991833	872	1	1	
99	0404010007	AREQUIPA	CASTILLA	APLAO	HUATIPILLA (HUATIPILLA ALTA)	NO	MED-GPS	-72.480539	-15.932264	892	1	1	
100	0404010009	AREQUIPA	CASTILLA	APLAO	LA CENTRAL	NO	MED-GPS	-72.475636	-15.977918	876	1	1	
101	0404010030	AREQUIPA	CASTILLA	APLAO	LA REAL	NO	MED-GPS	-72.491792	-16.122938	573	1	1	
102	0404010036	AREQUIPA	CASTILLA	APLAO	MAMAS	NO	MED-GPS	-72.492125	-16.149299	540	1	1	
103	0404010042	AREQUIPA	CASTILLA	APLAO	ONGORO	NO	MED-GPS	-72.473231	-15.906719	844	1	1	
104	0404030001	AREQUIPA	CASTILLA	AYO	AYO	SI	MED-GPS	-72.272135	-15.682577	1,963	1	1	
105	0404040001	AREQUIPA	CASTILLA	CHACHAS	CHACHAS	SI	MED-GPS	-72.270115	-15.501381	3,055	1	1	
106	0404040035	AREQUIPA	CASTILLA	CHACHAS	LAYO	NO	MED-GPS	-72.271073	-15.200167	4,029	1	1	
107	0404040056	AREQUIPA	CASTILLA	CHACHAS	NAHUIRA	NO	MED-GPS	-72.249221	-15.505823	3,197	1	1	
108	0404050015	AREQUIPA	CASTILLA	CHILCAVMARCA	CHILCAVMARCA	NO	MED-GPS	-72.375577	-15.338501	3,732	1	1	
109	0404050001	AREQUIPA	CASTILLA	CHILCAVMARCA	CHILCAVMARCA	SI	MED-GPS	-72.375516	-15.286405	3,838	1	1	
110	0404050014	AREQUIPA	CASTILLA	CHILCAVMARCA	HULLUCO	NO	MED-GPS	-72.361204	-15.328618	3,734	1	1	



Nro	CODINE/2015	DEPARTAMENTO	PROVINCIA	DISTRITO	LOCALIDAD	CAPITAL DE DISTRITO	FUENTE	DATOS DE UBICACIÓN			ENTIDADES ESTATALES			DEPENDENCIAS POLICIALES (COMISARIAS)
								LONGITUD	LATITUD	ALTURA (m.s.n.m.)	LOCALES ESCOLARES	ESTABLECIMIENTOS DE SALUD		
111	0404060001	AREQUIPA	CASTILLA	CHOCO	CHOCO	SI	MED-BING	-72.128858	-15.576954	2,411	2	1		
112	0404060002	AREQUIPA	CASTILLA	CHOCO	LLANCA	NO	MED-BING	-72.047200	-15.561649	3,216	1			
113	0404070001	AREQUIPA	CASTILLA	HUANCARQUI	HUANCARQUI	SI	MED-GPS	-72.472434	-16.096268	605	1	1		
114	0404080027	AREQUIPA	CASTILLA	MACHAGUAY	AGOPALLPA	NO	MED-GPS	-72.490547	-15.665519	2,536	1			
115	0404080041	AREQUIPA	CASTILLA	MACHAGUAY	AGUA GRANDE SANA	NO	MED-GPS	-72.492022	-15.689062	2,324	1			
116	0404080032	AREQUIPA	CASTILLA	MACHAGUAY	COTANAY	NO	MED-GPS	-72.508757	-15.667076	3,040	1			
117	0404080001	AREQUIPA	CASTILLA	MACHAGUAY	MACHAGUAY	SI	MED-GPS	-72.502153	-15.651706	3,114	1	1	1	
	0404080019	AREQUIPA	CASTILLA	MACHAGUAY	PANTEON	NO	MED-IE (IE GOOGLE EARTH)	-72.471100	-15.648700	3,182	1			
119	0404090042	AREQUIPA	CASTILLA	ORCOPAMPA	ALHUIRE	NO	GOOGLE EARTH 2015	-72.292137	-15.304598	4,196	1			
120	0404090026	AREQUIPA	CASTILLA	ORCOPAMPA	CONDORHUAYCCO	NO	MED-GPS	-72.274181	-15.200994	3,994	1			
121	0404090031	AREQUIPA	CASTILLA	ORCOPAMPA	HUANCARAMA	NO	MED-GPS	-72.317419	-15.221176	3,875	1			
122	0404090038	AREQUIPA	CASTILLA	ORCOPAMPA	HUIMPLCA	NO	MED-GPS	-72.323510	-15.259750	3,870	1			
123	0404090043	AREQUIPA	CASTILLA	ORCOPAMPA	MISAHUANCA	NO	MED-GPS	-72.317344	-15.319793	3,844	1			
124	0404090037	AREQUIPA	CASTILLA	ORCOPAMPA	SARPANE	NO	MED-GPS	-72.320515	-15.236834	3,844	1			
125	0404090039	AREQUIPA	CASTILLA	ORCOPAMPA	TINTAYMARCA	NO	MED-GPS	-72.325313	-15.288980	3,809	1			
126	0404100032	AREQUIPA	CASTILLA	PAMPACOLCA	HUANCOR	NO	MED-GPS	-72.591225	-15.708614	3,125	1			
127	0404100054	AREQUIPA	CASTILLA	PAMPACOLCA	PISCOPAMPA	NO	MED-GPS	-72.551439	-15.739149	2,830	1	1		
128	0404100009	AREQUIPA	CASTILLA	PAMPACOLCA	PAMPACOLCA	NO	MED-GPS	-72.602782	-15.675458	3,394	1			
129	0404100020	AREQUIPA	CASTILLA	PAMPACOLCA	SAN ANTONIO	NO	MED-GPS	-72.603713	-15.689132	3,265	1	1		
130	0404110011	AREQUIPA	CASTILLA	TIPAN	CHUPACRA	NO	MED-GPS	-72.512074	-15.711632	2,030	1			
131	0404110008	AREQUIPA	CASTILLA	TIPAN	TAGRE	NO	MED-GPS	-72.508353	-15.706760	2,198	1	1		
132	0404110001	AREQUIPA	CASTILLA	TIPAN	TIPAN	SI	MED-GPS	-72.502022	-15.722804	1,921	2	1	1	
133	0404110019	AREQUIPA	CASTILLA	TIPAN	YACMES	NO	MED-GPS	-72.510224	-15.735901	2,111	1			
134	0404120003	AREQUIPA	CASTILLA	UÑON	PIRAUCHO (NINA QUIRO)	NO	MED-GPS	-72.421149	-15.700493	3,090	1			
135	0404120001	AREQUIPA	CASTILLA	UÑON	UÑON	SI	MED-GPS	-72.431645	-15.727621	2,748	1	1		
136	0404130017	AREQUIPA	CASTILLA	URACA	CANTAS	NO	MED-GPS	-72.453743	-16.231344	431	1			
137	0404130002	AREQUIPA	CASTILLA	URACA	EL DIQUE	NO	MED-GPS	-72.462218	-16.185543	474	1			
138	0404130016	AREQUIPA	CASTILLA	URACA	EL PEBREGAL	NO	MED-GPS	-72.452351	-16.223648	452	1	1		
139	0404130033	AREQUIPA	CASTILLA	URACA	ESCALERILLAS	NO	MED-GPS	-72.449992	-16.272445	379	1	1		



Licitación Pública Especial – Proceso de Promoción de la Inversión Privada de los Proyectos de Banda Ancha para la Conectividad Integral y Desarrollo Social de las Regiones Ancash, Arequipa, Huánuco, La Libertad, Pasco y San Martín  
 Anexo N° 8-B de las BASES - Especificaciones Técnicas de la Red de Acceso





Nro	CODINEI2015	DEPARTAMENTO	PROVINCIA	DISTRITO	LOCALIDAD	CAPITAL DE DISTRITO	FUENTE	DATOS DE UBICACION		ALTURA (m.s.n.m.)	ENTIDADES ESTATALES		DEPENDENCIAS POLICIALES (COMISARIAS)
								LONGITUD	LATITUD		LOCALES ESCOLARES	ESTABLECIMIENTOS DE SALUD	
140	0404130032	AREQUIPA	CASTILLA	URACA	PUNTA COLORADA	NO	MED-GPS	-72.453262	-16.274794	385	1	1	
141	0404130035	AREQUIPA	CASTILLA	URACA	SARCAS	NO	MED-GPS -MODIF	-72.457694	-16.316266	334	1	1	
142	0404130040	AREQUIPA	CASTILLA	URACA	TORAN	NO	MED-GPS	-72.476342	-16.351526	310	1	1	
143	0404130022	AREQUIPA	CASTILLA	URACA	TORETE	NO	MED-GPS	-72.470294	-16.242567	416	1	1	
144	0404140013	AREQUIPA	CASTILLA	VIRACO	COSTURO	NO	GOOGLE EARTH	-72.552593	-15.658274	3370	1	1	
145	0404140032	AREQUIPA	CASTILLA	VIRACO	HUAMI	NO	MED-GPS	-72.513130	-15.690987	2414	1	1	
146	0404140030	AREQUIPA	CASTILLA	VIRACO	PAMPACHAGRA	NO	MED-GPS	-72.550224	-15.685750	3082	1	1	
147	0404140024	AREQUIPA	CASTILLA	VIRACO	RITUY	NO	MED-GPS	-72.527592	-15.683918	2428	1	1	
148	0404140025	AREQUIPA	CASTILLA	VIRACO	YASO	NO	MED-GPS	-72.511415	-15.680643	2781	1	1	
149	0405020001	AREQUIPA	CAYLLOMA	ACHOMA	ACHOMA	SI	MED-GPS	-71.699911	-15.661546	3492	2	1	
150	0405030001	AREQUIPA	CAYLLOMA	CABANACONDE	CABANACONDE	SI	MED-GPS	-71.980796	-15.622089	3296	4	1	
151	0405030002	AREQUIPA	CAYLLOMA	CABANACONDE	PINCHOLLO	NO	MED-GPS	-71.839038	-15.615144	3618	1	1	
152	0405040001	AREQUIPA	CAYLLOMA	CALLALI	CALLALI	SI	MED-GPS	-71.445078	-15.506768	3874	3	1	
153	0405050001	AREQUIPA	CAYLLOMA	CAYLLOMA	CALLALI	SI	MED-GPS	-71.772997	-15.188597	4335	2	1	
154	0405010002	AREQUIPA	CAYLLOMA	CHIVAY	CANOCOTA	NO	MED-GPS	-71.563040	-15.560930	3755	2	1	
155	0405060001	AREQUIPA	CAYLLOMA	COPORAQUE	COPORAQUE	SI	MED-GPS	-71.645606	-15.627085	3584	2	1	
156	0405070001	AREQUIPA	CAYLLOMA	HUAMBIBO	HUAMBIBO	SI	MED-GPS	-72.108088	-15.730443	3313	2	1	
157	0405080001	AREQUIPA	CAYLLOMA	HUANCA	HUANCA	SI	MED-GPS	-71.877848	-16.033845	3069	2	1	
158	0405080036	AREQUIPA	CAYLLOMA	HUANCA	MALATA	NO	MED-GPS	-71.861235	-16.041596	3180	2	1	
159	0405080025	AREQUIPA	CAYLLOMA	HUANCA	PUCO	NO	MED-GPS	-71.879872	-16.013138	3412	1	1	
160	0405080041	AREQUIPA	CAYLLOMA	HUANCA	SAN BASILIO	NO	MED-GPS	-71.902933	-16.046271	3052	1	1	
161	0405090001	AREQUIPA	CAYLLOMA	ICHUPAMPAPA	ICHUPAMPAPA	SI	MED-GPS	-71.686524	-15.649830	3408	1	1	
162	0405100001	AREQUIPA	CAYLLOMA	LARI	LARI	SI	MED-GPS	-71.768571	-15.623378	3356	1	1	
163	0405110042	AREQUIPA	CAYLLOMA	LUTA	CCASAO	NO	MED-GPS	-72.021370	-16.012617	3133	1	1	
164	0405110001	AREQUIPA	CAYLLOMA	LUTA	LUTA	SI	MED-GPS	-72.014051	-16.015677	3017	1	1	
165	0405110091	AREQUIPA	CAYLLOMA	LUTA	MOCCA PUCCA CCASA RIO	NO	MED-IE (EDITOR -GOOGLE EARTH)	-71.921060	-15.991770	3685	1		
166	0405110047	AREQUIPA	CAYLLOMA	LUTA	TAVA	NO	MED-GPS	-71.929808	-16.019736	3338	1	1	
167	0405120001	AREQUIPA	CAYLLOMA	MACA	MACA	SI	MED-GPS	-71.768514	-15.641081	3276	1	1	
168	0405130001	AREQUIPA	CAYLLOMA	MADRIGAL	MADRIGAL	SI	MED-GPS	-71.807701	-15.608271	3274	2	1	
169	0405200043	AREQUIPA	CAYLLOMA	MAJES	MAJES	NO	MED-GPS	-72.239278	-16.319544	1388	1	2	
170	0405200014	AREQUIPA	CAYLLOMA	MAJES	MAJES	NO	MED-GPS	-72.283930	-16.334877	1330	1	1	
171	0405200019	AREQUIPA	CAYLLOMA	MAJES	MAJES	NO	MED-GPS	-72.281754	-16.350267	1272	1	1	
172	0405200055	AREQUIPA	CAYLLOMA	MAJES	MAJES	NO	MED-GPS	-72.269927	-16.373690	1280	1	1	
173	0405200005	AREQUIPA	CAYLLOMA	MAJES	MAJES	NO	MED-GPS	-72.257955	-16.298352	1386	1	1	
174	0405200011	AREQUIPA	CAYLLOMA	MAJES	MAJES	NO	CAMPO	-72.282290	-16.317890	1315	1	1	



Licitación Pública Especial – Proceso de Promoción de la Inversión Privada de los Proyectos de Banda Ancha para la Conectividad Integral y Desarrollo Social de las Regiones Ancash, Arequipa, Huánuco, La Libertad, Pasco y San Martín Anexo N° 8-B de las BASES - Especificaciones Técnicas de la Red de Acceso



Nro	CODINE2015	DEPARTAMENTO	PROVINCIA	DISTRITO	LOCALIDAD	CAPITAL DE DISTRITO	DATOS DE UBICACIÓN				ENTIDADES ESTATALES		
							FUENTE	LONGITUD	LATITUD	ALTURA (m.s.n.m.)	LOCALES ESCOLARES	ESTABLECIMIENTOS DE SALUD	DEPENDENCIAS POLICIALES (COMISARIAS)
175	0405200049	AREQUIPA	CAYLLOMA	MAES	C3	NO	MED-GPS	-72.296059	-16.335077	1,266	1		
176	0405200057	AREQUIPA	CAYLLOMA	MAES	D2	NO	MED-GPS	-72.221670	-16.389107	1,320	1		
177	0405200058	AREQUIPA	CAYLLOMA	MAES	D3	NO	MED-GPS	-72.204777	-16.429321	1,260	1		
178	0405200059	AREQUIPA	CAYLLOMA	MAES	D4	NO	MED-GPS	-72.229861	-16.420950	1,262	1		
179	0405200056	AREQUIPA	CAYLLOMA	MAES	D5	NO	MED-GPS	-72.242479	-16.405817	1,274	1		
180	0405200046	AREQUIPA	CAYLLOMA	MAES	E1	NO	MED-GPS	-72.151201	-16.307137	1,579	1		
181	0405200009	AREQUIPA	CAYLLOMA	MAES	E2	NO	MED-GPS	-72.161223	-16.315072	1,544	1		
182	0405200041	AREQUIPA	CAYLLOMA	MAES	E3	NO	MED-GPS	-72.203511	-16.302474	1,509	1		
183	0405200003	AREQUIPA	CAYLLOMA	MAES	E4	NO	MED-GPS	-72.191302	-16.287896	1,562	1		
184	0405200040	AREQUIPA	CAYLLOMA	MAES	E5	NO	MED-GPS	-72.206166	-16.272430	1,562	1		
185	0405200006	AREQUIPA	CAYLLOMA	MAES	E7	NO	MED-GPS	-72.233843	-16.296436	1,443	1		
186	0405200015	AREQUIPA	CAYLLOMA	MAES	EL PIONERO	NO	MED-GPS	-72.200197	-16.336328	1,440	1		
187	0405200047	AREQUIPA	CAYLLOMA	MAES	JUAN VELAZCO ALVARADO DI	NO	MED-GPS	-72.199176	-16.403131	1,314	1		
188	0405200022	AREQUIPA	CAYLLOMA	MAES	SAN JUAN EL ALTO	NO	MED-GPS	-72.178741	-16.388488	1,357	2		1
189	0405200029	AREQUIPA	CAYLLOMA	MAES	SANTA MARIA DE LA COLINA	NO	MED-GPS	-72.174300	-16.341596	1,465	1	1	1
190	0405140001	AREQUIPA	CAYLLOMA	SAN ANTONIO DE CHUCA	IMATA	SI	MED-GPS	-71.090660	-15.838992	4,454		1	1
191	0405150001	AREQUIPA	CAYLLOMA	SIBAYO	SIBAYO	SI	CAMPO	-71.456970	-15.486200	3,824	2		1
192	0405160021	AREQUIPA	CAYLLOMA	TAPAY	COSINRHUA	NO	MED-GPS	-71.955483	-15.583921	2,662	1		
193	0405160018	AREQUIPA	CAYLLOMA	TAPAY	JURE	NO	MED-GPS	-71.987243	-15.551688	2,842	1		
194	0405160019	AREQUIPA	CAYLLOMA	TAPAY	LATICA	NO	MED-GPS	-71.994017	-15.561535	2,465	1		
195	0405160024	AREQUIPA	CAYLLOMA	TAPAY	SAN JUAN DE CHULCHO	NO	MED-GPS	-71.948096	-15.592605	2,442	1		
196	0405160001	AREQUIPA	CAYLLOMA	TAPAY	TAPAY	SI	MED-GPS	-71.939192	-15.577643	3,001	1	1	
197	0405160017	AREQUIPA	CAYLLOMA	TAPAY	TOCALLO	NO	GOOGLE EARTH 2015	-71.971555	-15.540687	3,851	1		
198	0405170001	AREQUIPA	CAYLLOMA	TISCO	TISCO	SI	MED-GPS	-71.446530	-15.347242	4,178	2	1	
199	0405180001	AREQUIPA	CAYLLOMA	TUTI	TUTI	SI	CAMPO * MODIF	-71.551047	-15.532509	3,822	2	1	
200	0405190001	AREQUIPA	CAYLLOMA	YANQUE	YANQUE	SI	MED-GPS	-71.658791	-15.649494	3,428	3	1	
201	0406020001	AREQUIPA	CONDESUYOS	ANDARAY	ANDARAY	SI	MED-GPS	-72.860493	-15.797282	3,037	1	1	1
202	0406020023	AREQUIPA	CONDESUYOS	ANDARAY	HUARANQUIL	NO	MED-GPS	-72.857502	-15.824877	3,036	1		
203	0406020021	AREQUIPA	CONDESUYOS	ANDARAY	HUASACA	NO	MED-GPS	-72.840687	-15.823665	3,242	1		
204	0406030001	AREQUIPA	CONDESUYOS	CAYARANI	CAYARANI	SI	MED-GPS	-72.021903	-14.671335	3,923	1	1	1
205	0406030002	AREQUIPA	CONDESUYOS	CAYARANI	QUILCATA	NO	MED-GPS	-72.005170	-14.650877	3,900	1		
206	0406030033	AREQUIPA	CONDESUYOS	CAYARANI	UVACHULCO	NO	MED-GPS -MODIF	-72.392560	-15.229330	3,942	1		
207	0406030010	AREQUIPA	CONDESUYOS	CAYARANI	VISCA VISCA	NO	MED-GPS	-71.993991	-14.704322	4,243	1		



Nro	CODINEI2015	DEPARTAMENTO	PROVINCIA	DISTRITO	LOCALIDAD	CAPITAL DE DISTRITO	FUENTE	DATOS DE UBICACIÓN			ENTIDADES ESTATALES		
								LONGITUD	LATITUD	ALTURA (m.s.n.m.)	LOCALES ESCOLARES	ESTABLECIMIENTOS DE SALUD	DEPENDENCIAS POLICIALES (COMISARIAS)
208	0406040001	AREQUIPA	CONDESUYOS	CHICHAS	CHICHAS	SI	MED-GPS -MODIF	-72.919815	-15.547232	2.141	1	1	1
209	0406040014	AREQUIPA	CONDESUYOS	CHICHAS	SANTA CATALINA	NO	MED-GPS	-72.93979	-15.561789	1.918	1	1	
210	0406040008	AREQUIPA	CONDESUYOS	CHICHAS	YACHANQUILLO	NO	MED-GPS	-72.962481	-15.554217	1.757	1	1	
211	0406010025	AREQUIPA	CONDESUYOS	CHUQUIBAMBA	BUENA VISTA	NO	GOOGLE EARTH 2015	-72.633109	-15.836390	2.706	1		
212	0406010011	AREQUIPA	CONDESUYOS	CHUQUIBAMBA	CARMEN ALTO	NO	MED-GPS	-72.647491	-15.810892	2.980	1		
213	0406010013	AREQUIPA	CONDESUYOS	CHUQUIBAMBA	CHIRINGAY	NO	MED-GPS	-72.641422	-15.817893	2.901	1		
214	0406010026	AREQUIPA	CONDESUYOS	CHUQUIBAMBA	CUVAY	NO	MED-GPS	-72.630935	-15.832984	2.708	1		
215	0406010010	AREQUIPA	CONDESUYOS	CHUQUIBAMBA	PAPA CHACRA	NO	MED-GPS	-72.660944	-15.811553	3.062	1		
216	0406050003	AREQUIPA	CONDESUYOS	IRAY	CASCONZA EL BLANCO	NO	MED-GPS	-72.639824	-15.831140	2.801	1		
217	0406050001	AREQUIPA	CONDESUYOS	IRAY	IRAY	SI	MED-GPS	-72.629561	-15.854764	2.439	1	1	
218	0406050015	AREQUIPA	CONDESUYOS	IRAY	PACAYCHACRA	NO	MED-GPS	-72.573599	-15.892024	1.749	1		
219	0406060027	AREQUIPA	CONDESUYOS	RIO GRANDE	HUACA	NO	MED-GPS	-73.145095	-15.975620	4.35	1		
220	0406060001	AREQUIPA	CONDESUYOS	RIO GRANDE	IQUIPI	SI	MED-GPS	-73.131405	-15.940172	4.64	1	1	1
221	0406060029	AREQUIPA	CONDESUYOS	RIO GRANDE	PUCA	NO	MED-GPS	-73.168079	-16.009955	3.84	2	1	
222	0406060002	AREQUIPA	CONDESUYOS	RIO GRANDE	SAN JUAN DE CHORUNGA	NO	MED-GPS	-73.049638	-15.904086	7.29	1		
223	0406070001	AREQUIPA	CONDESUYOS	SALAMANCA	SALAMANCA	SI	MED-GPS	-72.834121	-15.504704	3.221	2	1	1
224	0406080019	AREQUIPA	CONDESUYOS	YANAQUIHUA	CHARCO CHOCCHA	NO	MED-GPS	-72.884736	-15.772331	2.937	1		
225	0406080001	AREQUIPA	CONDESUYOS	YANAQUIHUA	YANAQUIHUA	SI	MED-GPS	-72.876631	-15.775740	3.000	2	1	
226	0407020010	AREQUIPA	ISLAY	COCACHACRA	CARAQUEN	NO	MED-GPS	-71.639912	-17.006862	2.39	1		
227	0407020002	AREQUIPA	ISLAY	COCACHACRA	CHUCARAPI	NO	MED-GPS	-71.724660	-17.070441	1.09	1		
228	0407020019	AREQUIPA	ISLAY	COCACHACRA	EL FISCAL	NO	MED-GPS -MODIF	-71.705574	-17.033171	1.78	1	1	
229	0407020005	AREQUIPA	ISLAY	COCACHACRA	EL TORO	NO	MED-GPS -MODIF	-71.625520	-16.985970	2.52	1	1	
230	0407020017	AREQUIPA	ISLAY	COCACHACRA	LA AVANQUERA	NO	MED-GPS -MODIF	-71.670397	-17.017950	1.90	1		
231	0407020006	AREQUIPA	ISLAY	COCACHACRA	LA PASCANA	NO	MED-GPS	-71.631890	-16.997378	2.49	1	1	
232	0407020008	AREQUIPA	ISLAY	COCACHACRA	SANTA MARIA	NO	MED-GPS	-71.590659	-17.002284	2.85	1	1	
233	0407020023	AREQUIPA	ISLAY	COCACHACRA	VERACRUZ CHICA	NO	MED-IE (CIE GOOGLE EARTH)	-71.782100	-17.102700	67	1		
234	0407030005	AREQUIPA	ISLAY	DEAN VALDIVIA	ALTO ENSENADA	NO	MED-GPS	-71.848394	-17.107294	4.3	1	1	
235	0407030018	AREQUIPA	ISLAY	DEAN VALDIVIA	BOQUERON	NO	MED-GPS	-71.841465	-17.142154	1.5	1		
236	0407010012	AREQUIPA	ISLAY	MOULENDO	ASENTAMIENTO 7 SAN CAMILO	NO	MED-GPS	-71.879705	-16.718519	1.244		1	
237	0407010005	AREQUIPA	ISLAY	MOULENDO	CATARINDO	NO	MED-GPS	-72.032795	-17.008790	1.26	1		



Nro	CODINEI2015	DEPARTAMENTO	PROVINCIA	DISTRITO	LOCALIDAD	CAPITAL DE DISTRITO	FUENTE	DATOS DE UBICACIÓN		ALTURA (m.s.n.m.)	ENTIDADES ESTATALES		DEPENDENCIAS POLICIALES (COMISARIAS)
								LONGITUD	LATITUD		LOCALES ESCOLARES	ESTABLECIMIENTOS DE SALUD	
238	0407060005	AREQUIPA	ISLAY	PUNTA DE BOMBON	CAITAS	NO	MED-GPS	-71.826363	-17.172542	14	1	1	
239	0408020001	AREQUIPA	LA UNION	ALCA	ALCA	SI	MED-GPS	-72.765037	-15.134320	2,725	1	1	1
240	0408030001	AREQUIPA	LA UNION	CHARCANA	CHARCANA	SI	MED-GPS	-73.070301	-15.240854	3,407	1	1	1
241	0408040001	AREQUIPA	LA UNION	HUAYNAACOTAS	TAURISMA	SI	MED-GPS	-72.849804	-15.174842	2,600	1	1	1
242	0408050001	AREQUIPA	LA UNION	PAMPAMARCA	MUNGUI	SI	MED-GPS	-72.905323	-15.182884	2,579	1	1	1
243	0408060001	AREQUIPA	LA UNION	PUYCA	PUYCA	SI	MED-GPS	-72.691792	-15.059153	3,660	1	1	1
244	0408070001	AREQUIPA	LA UNION	QUECHUALLA	VELINGA	SI	CAMPO	-73.022170	-15.274180	1,976	1	1	1
245	0408080001	AREQUIPA	LA UNION	SAYLA	SAYLA	SI	CAMPO	-73.221790	-15.320360	3,543	1	1	1
246	0408090001	AREQUIPA	LA UNION	TAURIA	TAURIA	SI	CAMPO	-73.232240	-15.353890	2,842	1	1	1
247	0408100001	AREQUIPA	LA UNION	TOMEPAKPA	TOMEPAKPA	SI	MED-GPS	-72.830306	-15.172585	2,620	1	1	1
248	0408110001	AREQUIPA	LA UNION	TORO	TORO	SI	MED-GPS	-72.928683	-15.264561	2,963	1	1	1


## II INSTITUCIONES ABONADAS OBLIGATORIAS

### II.1 Establecimientos de Salud Obligatorias

Nro	DATOS DE LA LOCALIDAD						COD. UNICO MINSA	DATOS DEL ESTABLECIMIENTO DE SALUD		
	CODINEI2015	DEPARTAMENTO	PROVINCIA	DISTRITO	LOCALIDAD	NOMBRE DE ESTABLECIMIENTO		CATEGORIA	DIRECCION	
1	0401060010	AREQUIPA	AREQUIPA	CHIGUATA	ARENALES	00001320	ARENALES	I-1	PLAZA PRINCIPAL S/N ARENALES	
2	0401060001	AREQUIPA	AREQUIPA	CHIGUATA	CHIGUATA	00001299	CHIGUATA	I-3	PLAZA PRINCIPAL I-4 CHIGUATA	
3	0401080042	AREQUIPA	AREQUIPA	LA JOYA	ASENTAMIENTO VI SAN CAMILLO	00001332	SAN CAMILLO	I-1	IRRIGACION SAN CAMILLO CENTRO DE SERVICIOS S/N	
4	0401080006	AREQUIPA	AREQUIPA	LA JOYA	BENITO LAZO	00001329	BENITO LAZO	I-1	PP JJ. BENITO LAZO SECTOR 1 R-2 PP JJ. CBV	
5	0401080009	AREQUIPA	AREQUIPA	LA JOYA	CERRITO BUENA VISTA	00001327	CERRITO BUENA VISTA	I-1	CALLE PROGRESO S/N PLAZA CIVICA PP JJ. CBV	
6	0401080014	AREQUIPA	AREQUIPA	LA JOYA	LOS MEDANOS	00001328	LOS MEDANOS	I-1	PP JJ. LOS MEDANOS FRENTE A LA CANCHA	
7	0401080066	AREQUIPA	AREQUIPA	LA JOYA	SAN SIDRO	00001323	SAN SIDRO	I-3	CENTRO DE SERV. SAN SIDRO 1º ASENTAMIENTO	
8	0401080022	AREQUIPA	AREQUIPA	LA JOYA	SAN JOSE	00001333	SAN JOSE	I-1	SAN JOSE PANAMERICANA S/N	
9	0401080024	AREQUIPA	AREQUIPA	LA JOYA	SAN LUIS LA CANO	00001331	LA CANO	I-1	IRRIGACION LA CANO CENTRO DE SERVICIOS S/N	
10	0401110005	AREQUIPA	AREQUIPA	MOLLEBAYA	MACHAHUAYA	00011677	MACHAHUAYA	I-2	ANEXO MACHAHUAYA MZ. A LTE. 1 VIA VARABAMBA KM. 4	
11	0401110001	AREQUIPA	AREQUIPA	MOLLEBAYA	MOLLEBAYA	00001285	MOLLEBAYA	I-2	CALLE TEODORO NUÑEZ S/N	
12	0401130005	AREQUIPA	AREQUIPA	POCSI	PIACA	00001289	PIACA	I-1	CALLE PRINCIPAL LT 4 PIACA	
13	0401130001	AREQUIPA	AREQUIPA	POCSI	POCSI	00001288	POCSI	I-1	MZO LT 2	
14	0401140001	AREQUIPA	AREQUIPA	POLOBAYA	POLOBAYA GRANDE	00001262	POLOBAYA	I-1	CELLE AREQUIPA S/N - LA CAPILLA	



Nro	DATOS DE LA LOCALIDAD					DATOS DEL ESTABLECIMIENTO DE SALUD				
	CODINEI2015	DEPARTAMENTO	PROVINCIA	DISTRITO	LOCALIDAD	COD_UNICO MINSA	NOMBRE DE ESTABLECIMIENTO	CATEGORIA	DIRECCION	
15	0401180001	AREQUIPA	AREQUIPA	SAN JUAN DE SIGUAS	TAMBILLO	00001339	SAN JUAN DE SIGUAS - TAMBILLO	I-2	PLAZA PRINCIPAL DE TAMBILLO S/N	
16	0401190001	AREQUIPA	AREQUIPA	SAN JUAN DE TARUCANI	TARUCANI	00001319	SAN JUAN DE TARUCANI	I-2	CALLE TUPAC AMARU 100	
17	0401200001	AREQUIPA	AREQUIPA	SANTA ISABEL DE SIGUAS	SANTA ISABEL DE SIGUAS	00001336	SANTA ISABEL DE SIGUAS	I-2	PLAZA PRINCIPAL S/N STA. ISABEL	
18	0401200017	AREQUIPA	AREQUIPA	SANTA ISABEL DE SIGUAS	SONDOR	00001378	SONDOR	I-2	PLAZA PRINCIPAL S/N SONDOR	
19	0401230021	AREQUIPA	AREQUIPA	TABAYA	LATERAL 3 EL CURAL	00001252	EL CURAL	I-1	LATERAL 03 CARRETERA VARIANTE DE UCHUMAYO	
20	0401250001	AREQUIPA	AREQUIPA	VITOR	VITOR	00001324	VITOR	I-3	CALLE 29 DE JULIO S/N PLAZA PRINCIPAL BARRIO NUEVO	
21	0401270001	AREQUIPA	AREQUIPA	YARABAMBA	YARABAMBA	00001287	YARABAMBA	I-2	CALLE AMERICA 100	
22	0401280002	AREQUIPA	AREQUIPA	YURA	CONO NORTE	00001253	CIUDAD DE DIOS	I-3	KILOMETRO 14 CMTE. 10 MZ. 2 F-1- CIUDAD DE DIOS	
23	0401280043	AREQUIPA	AREQUIPA	YURA	LA ESTACION	00001254	YURA	I-2	LA ESTACION DE YURA MZ. G. LTE. 2 ZONA A	
24	0402020001	AREQUIPA	CAMANA	JOSE QUIMBER	EL CARDO	00001355	EL CARDO	I-2	CALLE SAN ISIDRO S/N	
25	0402020007	AREQUIPA	CAMANA	JOSE QUIMBER	HUACAPUY	00001354	PUERTO DE SALUD LUIS F. CORTIGANA-HUACAPUY	I-2	AVENIDA MAR DEL PLATA S/N	
26	0402020002	AREQUIPA	CAMANA	JOSE QUIMBER	PUENTE FIERRO	00001356	EL PUENTE	I-2	CARRETERA PANAMERICANA KM. 827	
27	0402030007	AREQUIPA	CAMANA	MARIANO VALCARCEL	SECOCHA	00018691	PUERTO DE SALUD SECOCHA	I-2	PLAZA DE ARMAS S/N SECOCHA	
28	0402030001	AREQUIPA	CAMANA	MARIANO VALCARCEL	URASQUI	00001365	URASQUI	I-2	URASQUI S/N	
29	0402040009	AREQUIPA	CAMANA	MARISCAL CACERES	PUCCHUN	00001353	PUCCHUN	I-2	AV PANAMERICANA SUR S/N	
30	0402040001	AREQUIPA	CAMANA	MARISCAL CACERES	SAN JOSE	00001345	CENTRO DE SALUD SAN JOSE	I-3	AVENIDA PUENTE GRAU S/N	
31	0402050002	AREQUIPA	CAMANA	NICOLAS DE PEROLA	HACIENDA EL MEDIO	00001360	HACIENDA DEL MEDIO	I-2	PLAZA PRINCIPAL S/N	
32	0402050001	AREQUIPA	CAMANA	NICOLAS DE PEROLA	SAN GREGORIO	00001347	CENTRO DE SALUD SAN GREGORIO	I-3	CALLE MARIANO MELGAR 302	
33	0402060012	AREQUIPA	CAMANA	OCOÑA	LA PLANCHADA	00001363	LA PLANCHADA	I-2	AV PANAMERICANA SUR S/N LA PLANCHADA	
34	0402060011	AREQUIPA	CAMANA	OCOÑA	PESCADORES	00001364	PESCADORES	I-1	AV PANAMERICANA SUR S/N PESCADORES	
35	0402070001	AREQUIPA	CAMANA	QUILCA	QUILCA	00001362	QUILCA	I-2	AV VILLAMAR S/N QUILCA	
36	0402080003	AREQUIPA	CAMANA	SAMUEL PASTOR	BAJO HUARANGAL	00001357	EL CARMEN - CAMANA	I-2	AV SAMUEL PASTOR S/N	
37	0402080003	AREQUIPA	CAMANA	SAMUEL PASTOR	BAJO HUARANGAL	00001359	JUAN PABLO VIZCARRA GUTMAN	I-2	JPV Y GUAMAN K-6	
38	0402080008	AREQUIPA	CAMANA	SAMUEL PASTOR	HABITAT LA PAMPA	00007723	SOLIDARIDAD	I-1	ACTUALIZAR	
39	0402080019	AREQUIPA	CAMANA	SAMUEL PASTOR	LA PUNTA	00001358	LA PUNTA - CAMANA	I-1	LA PUNTA S/N	
40	0403040001	AREQUIPA	CARAVELI	ATIQUIPA	ATIQUIPA	00001369	ATIQUIPA	I-2	CALLE PRINCIPAL S/N ATIQUIPA	



DATOS DE LA LOCALIDAD					DATOS DEL ESTABLECIMIENTO DE SALUD				
Nro	CODINE2015	DEPARTAMENTO	PROVINCIA	DISTRITO	LOCALIDAD	COD_UNICO MIUNSA	NOMBRE DE ESTABLECIMIENTO	CATEGORIA	DIRECCION
43	0403040013	AREQUIPA	CARAVEI	ATIQUIPA	SANTA ROSA	00001368	SANTA ROSA-CHALA	I-1	PANAMERICANA SUR KM 600.5
44	0403060001	AREQUIPA	CARAVEI	CAHUACHO	CAHUACHO	00001377	CAHUACHO	I-2	CAHUACHO S/N
44	0403080001	AREQUIPA	CARAVEI	CHAPARRA	ACHANIZO	00001371	ACHANIZO	I-1	CALLE PRINCIPAL S/N ACHANIZO
44	0403080008	AREQUIPA	CARAVEI	CHAPARRA	PIEBLO VIEJO (CHAPARRA)	00001370	CHAPARRA	I-2	CALLE PRINCIPAL S/N CHAPARRA
45	0403090001	AREQUIPA	CARAVEI	HUANHUANU	TOCOTA	00001367	TOCOTA	I-2	CALLE PRINCIPAL S/N TOCOTA
46	0403100001	AREQUIPA	CARAVEI	JAQUI	JAQUI	00001373	JAQUI	I-2	AV. MIGUEL GRAU S/N
47	0403110001	AREQUIPA	CARAVEI	LOMAS	LOMAS	00001376	LOMAS	I-2	ACTUALIZAR
48	0403120001	AREQUIPA	CARAVEI	QUICACHA	QUICACHA	00001372	QUICACHA	I-2	CALLE PRINCIPAL S/N QUICACHA
49	0403130001	AREQUIPA	CARAVEI	YAUCA	YAUCA	00001375	YAUCA	I-2	ACTUALIZAR
50	0404020001	AREQUIPA	CASTILLA	ANDAGUA	ANDAGUA	00001387	ANDAGUA	I-3	AV. PAMPAQUILA S/N
51	0404020021	AREQUIPA	CASTILLA	ANDAGUA	SOPORO	00001408	SOPORO	I-1	AV. SOPORO S/N
52	0404010013	AREQUIPA	CASTILLA	APLAO	ACOY	00001393	ACOY	I-1	CALLE PRINCIPAL S/N
53	0404010011	AREQUIPA	CASTILLA	APLAO	EL CASTILLO	00001396	EL CASTILLO	I-1	EL CASTILLO S/N
54	0404010007	AREQUIPA	CASTILLA	APLAO	HUATIPILLA (HUATIPILLA ALTA)	00001394	HUATIPILLA	I-2	AVENIDA PRINCIPAL S/N
55	0404010009	AREQUIPA	CASTILLA	APLAD	LA CENTRAL	00001397	LA CENTRAL	I-1	AVENIDA PRINCIPAL S/N
56	0404010030	AREQUIPA	CASTILLA	APLAO	LA REAL	00001395	LA REAL	I-3	AVENIDA PRINCIPAL S/N
57	0404030001	AREQUIPA	CASTILLA	AYO	AYO	00001404	AYO	I-2	AV. JOSE VILCA S/N
58	0404040001	AREQUIPA	CASTILLA	CHACHAS	CHACHAS	00001405	CHACHAS	I-2	CALLE SAN JUAN ESQUINA CON MATEO PUMACAHUA
59	0404050015	AREQUIPA	CASTILLA	CHILCAYMARCA	CHAPACOCO	00001406	CHAPACOCO	I-1	AV. PRINCIPAL CHAPACOCO
60	0404050001	AREQUIPA	CASTILLA	CHILCAYMARCA	CHILCAYMARCA	00014382	CHILCAYMARCA	I-1	AV PAMPAQUILA S/N
61	0404060001	AREQUIPA	CASTILLA	CHOCO	CHOCO	00001441	CHOCO	I-2	CALLE PROGRESO 57M LOCALIDAD CHOCO
62	0404070001	AREQUIPA	CASTILLA	HUANCARQUI	HUANCARQUI	00001384	HUANCARQUI	I-3	CALLE JUAN PABLO VZCARDO Y G. S/N
63	0404080001	AREQUIPA	CASTILLA	MACHAGUAY	MACHAGUAY	00001402	MACHAGUAY	I-2	PLAZA PRINCIPAL S/N
64	0404100054	AREQUIPA	CASTILLA	PAMPACOLCA	PISCOPAMPA	00001399	PISCOPAMPA	I-1	PLAZA PRINCIPAL S/N
65	0404100020	AREQUIPA	CASTILLA	PAMPACOLCA	SAN ANTONIO	00001398	SAN ANTONIO	I-1	PLAZA PRINCIPAL S/N
66	0404110008	AREQUIPA	CASTILLA	TIPAN	TAGRE	00001401	TAGRE	I-1	TAGRE S/N
67	0404110001	AREQUIPA	CASTILLA	TIPAN	TIPAN	00001400	TIPAN	I-2	PLAZA PRINCIPAL S/N
68	0404120001	AREQUIPA	CASTILLA	UNON	UNON	00001403	UNON	I-1	CALLE JAVIER BELAUNDE S/N ANEXO UNDN
69	0404130016	AREQUIPA	CASTILLA	URACA	EL PEDREGAL	00001391	EL PEDREGAL	I-1	PLAZA PRINCIPAL S/N EL PEDREGAL
70	0404130033	AREQUIPA	CASTILLA	URACA	ESCALERILLAS	00001392	ESCALERILLAS	I-1	ANEXO ESCALERILLAS S/N
71	0404130040	AREQUIPA	CASTILLA	URACA	TORAN	00001390	TORAN	I-2	PLAZA PRINCIPAL S/N
72	0404140032	AREQUIPA	CASTILLA	VIRACD	HUAMI	00006766	HUAMI	I-1	AVENIDA PRINCIPAL S/N
73	0405020001	AREQUIPA	CAYLLOMA	ACHOMA	ACHOMA	00001429	ACHOMA	I-2	CALLE FCO. DE ZELA S/N-ESQ. PLAZA PRINCIPAL
74	0405030001	AREQUIPA	CAYLLOMA	CABANAQNDE	CABANAQNDE	00001420	CABANAQNDE	I-3	CALLE AREQUIPA S/N LOCALIDAD CABANAQNDE
75	0405030002	AREQUIPA	CAYLLOMA	CABANAQNDE	PINCHILLO	00001432	PINCHILLO	I-1	CALLE BOLOGNESI S/N-LOCALIDAD PINCHILLO
76	0405040001	AREQUIPA	CAYLLOMA	CALLALI	CALLALI	00001421	CALLALI	I-3	CALLE PPOQUECHATA S/N





Nro	DATOS DE LA LOCALIDAD					DATOS DEL ESTABLECIMIENTO DE SALUD				
	COBINEI2015	DEPARTAMENTO	PROVINCIA	DISTRITO	LOCALIDAD	COD_UNICO MINSU	NOMBRE DE ESTABLECIMIENTO	CATEGORIA	DIRECCION	
77	0405050001	AREQUIPA	CAYLLOMA	CAYLLOMA	CAYLLOMA	00001422	CAYLLOMA	I-3	SECTOR TUPAC AMARU S/N	
78	0405010002	AREQUIPA	CAYLLOMA	CHIVAY	CANOCOTA	00001423	CANOCOTA	I-1	AV. HUAYNALINA S/N	
79	0405060001	AREQUIPA	CAYLLOMA	COFORAQUE	COFORAQUE	00001424	COFORAQUE	I-1	CALLE SANCHEZ CERRO S/N	
80	0405070001	AREQUIPA	CAYLLOMA	HUAMBO	HUAMBO	00001433	HUAMBO	I-2	CALLE MARISCAL CASTILLA S/N LOCALIDAD HUAMBO	
81	0405080001	AREQUIPA	CAYLLOMA	HUANCA	HUANCA	00001239	HUANCA	I-3	AV. PRINCIPAL HUANCA	
82	0405090001	AREQUIPA	CAYLLOMA	ICHUPAMPA	ICHUPAMPA	00001425	ICHUPAMPA	I-1	CALLE HIPOLITO UMANUE MZ "S2" LT "S"	
83	0405100001	AREQUIPA	CAYLLOMA	LARI	LARI	00001426	LARI	I-2	CALLE AMAZONAS S/N	
84	0405110001	AREQUIPA	CAYLLOMA	LLUTA	LLUTA	00001255	LLUTA	I-2	CALLE PORVENIR S/N	
85	0405110047	AREQUIPA	CAYLLOMA	LLUTA	TAYA	00001256	TAYA	I-1	ANEXO TAYA	
86	0405120001	AREQUIPA	CAYLLOMA	MACA	MACA	00001430	MACA	I-1	AV. CABANA CONDE S/N	
87	0405130001	AREQUIPA	CAYLLOMA	MADRIGAL	MADRIGAL	00001427	MADRIGAL	I-1	CALLE RAMON CASTILLA S/N	
88	0405200043	AREQUIPA	CAYLLOMA	MAJES	MAJES	00016721	HOSPITAL CENTRAL DE MAJES- ANGEL GRABIEL CHURA GALLEGOS	I-1	HACENTAMIENTO B-1 LOTE 1 IRRIGACION MAJES	
89	0405200043	AREQUIPA	CAYLLOMA	MAJES	B1	00001341	ASENTAMIENTO B-1	I-2	CENTRO POBLADO ASENTAMIENTO B-1 S/N	
90	0405200014	AREQUIPA	CAYLLOMA	MAJES	B2	00001342	ASENTAMIENTO B-2	I-2	CENTRO DE SERVICIOS B-2 MZ. E LITE 8	
91	0405200029	AREQUIPA	CAYLLOMA	MAJES	SANTA MARIA DE LA COCINA	00001326	LA COCINA	I-3	PLAZA PRINCIPAL S/N MZ "X" LA COCINA	
92	0405140001	AREQUIPA	CAYLLOMA	SAN ANTONIO DE CHUCA	IMATA	00001242	IMATA	I-2	CARRETERA A PUNO	
93	0405150001	AREQUIPA	CAYLLOMA	SIBAYO	SIBAYO	00001435	SANTA ROSA DE SIBAYO	I-2	CALLE SAN MARTIN S/N SIBAYO	
94	0405160001	AREQUIPA	CAYLLOMA	TAPAY	TAPAY	00001434	TAPAY	I-2	CALLE PRINCIPAL S/N LOCALIDAD COSMIRHUA	
95	0405170001	AREQUIPA	CAYLLOMA	TISCO	TISCO	00001438	TISCO	I-2	CALLE MARIANO MELGAR S/N TISCO	
96	0405180001	AREQUIPA	CAYLLOMA	TUTI	TUTI	00001436	TUTI	I-2	LOCALIDAD DE TUTI	
97	0405190001	AREQUIPA	CAYLLOMA	YANQUE	YANQUE	00001428	YANQUE	I-1	CALLE MISMIL S/N	
98	0406020001	AREQUIPA	CONDESUYOS	ANDARAY	ANDARAY	00001415	ANDARAY	I-1	PLAZA PRINCIPAL S/N	
99	0406030001	AREQUIPA	CONDESUYOS	CAYARANI	CAYARANI	00001440	CAYARANI	I-2	PLAZA PRINCIPAL S/N	
100	0406040001	AREQUIPA	CONDESUYOS	CHICHAS	CHICHAS	00001410	CHICHAS	I-2	PLAZA PRINCIPAL S/N	
101	0406040008	AREQUIPA	CONDESUYOS	CHICHAS	YACHANGUILLO	00001411	YACHANGUILLO	I-1	PLAZA PRINCIPAL S/N	
102	0406050001	AREQUIPA	CONDESUYOS	IRAY	IRAY	00001409	IRAY	I-1	PLAZA PRINCIPAL S/N	
103	0406060001	AREQUIPA	CONDESUYOS	RIO GRANDE	ICUPI	00001380	CENTRO DE SALUD ICUPI	I-3	PASAJE VIRGEN DE CHAPI S/N	
104	0406060029	AREQUIPA	CONDESUYOS	RIO GRANDE	PIUCA	00001381	PIUCA	I-2	PLAZA PRINCIPAL S/N	
105	0406070001	AREQUIPA	CONDESUYOS	SALAMANCA	SALAMANCA	00001412	SALAMANCA	I-2	PLAZA PRINCIPAL S/N	
106	0406080001	AREQUIPA	CONDESUYOS	YANAQUIHUA	YANAQUIHUA	00001389	YANAQUIHUA	I-3	PLAZA PRINCIPAL S/N	
107	0407020019	AREQUIPA	ISLAY	COCACACHGRA	EL FISCAL	00001452	PUESTO DE SALUD EL FISCAL	I-1	AVIS FISCAL CARRETERA PANAMERICANA S/N	
108	0407020005	AREQUIPA	ISLAY	COCACACHGRA	EL TORO	00001453	PUESTO DE SALUD EL TORO	I-1	AVIS EL TORO S/N	






Nro	DATOS DE LA LOCALIDAD						DATOS DEL ESTABLECIMIENTO DE SALUD					
	CODINEI2015	DEPARTAMENTO	PROVINCIA	DISTRITO	LOCALIDAD	CODIGO	COD_UNICO MINSA	NOMBRE DE ESTABLECIMIENTO	CATEGORIA	REFERENCIA	DIRECCION	
109	0407020006	AREQUIPA	ISLAY	COCHACHACA	LA PASCANA	0756	00001454	PUERTO DE SALUD LA PASCANA	I-1	PLAZA DE ARMAS	XI DIRTEPOL AREQUIPA	
110	0407030005	AREQUIPA	ISLAY	DEAN VALDIVIA	ALTO ENSENADA	0764	00001450	PUERTO DE SALUD ALTO ENSENADA	I-2	CALLE N° 1 S/N	XI DIRTEPOL AREQUIPA	
111	0407010012	AREQUIPA	ISLAY	MOLLENDO	ASENTAMIENTO CAMILO	0742	00001343	SAN CAMILO 7	I-1	IRRIGACION ASENTAMIENTO 7	SAN CAMILO	
112	0408020001	AREQUIPA	LA UNION	ALCA	ALCA	0763	00001464	ALCA	I-3	PLAZA DE ARMAS 201	XI DIRTEPOL AREQUIPA	
113	0408030001	AREQUIPA	LA UNION	CHARCANA	CHARCANA	0769	00001467	CHARCANA	I-2	ACTUALIZAR	XI DIRTEPOL AREQUIPA	
114	0408040001	AREQUIPA	LA UNION	HUAYNACOTAS	TAURISMA	0776	00001461	TAURISMA	I-1	PLAZA PRINCIPAL S/N	XI DIRTEPOL AREQUIPA	
115	0408050001	AREQUIPA	LA UNION	PAMPAMARCA	MUNGUI	0777	00001460	MUNGUI	I-2	PLAZA PRINCIPAL S/N	XI DIRTEPOL AREQUIPA	
116	0408060001	AREQUIPA	LA UNION	PUYCA	PUYCA		00001465	PUYCA	I-2	PLAZA S/N	XI DIRTEPOL AREQUIPA	
117	0408070001	AREQUIPA	LA UNION	QUECHUALLA	VELINGA		00001468	VELINGA	I-1	PLAZA PRINCIPAL S/N	XI DIRTEPOL AREQUIPA	
118	0408080001	AREQUIPA	LA UNION	SAYLA	SAYLA		00001469	SAYLA	I-2	PLAZA PRINCIPAL S/N	XI DIRTEPOL AREQUIPA	
119	0408090001	AREQUIPA	LA UNION	TAURIA	TAURIA		00001470	TAURIA	I-2	PLAZA PRINCIPAL S/N	XI DIRTEPOL AREQUIPA	
120	0408100001	AREQUIPA	LA UNION	TOME PAMPA	TOME PAMPA		00001456	TOME PAMPA	I-2	PLAZA PRINCIPAL S/N	XI DIRTEPOL AREQUIPA	
121	0408110001	AREQUIPA	LA UNION	TORO	TORO		00001457	TORO	I-2	PLAZA PRINCIPAL S/N	XI DIRTEPOL AREQUIPA	

## II.2 Dependencias Policiales Obligatorias

Nro	DATOS DE LA LOCALIDAD						DATOS DE LA DEPENDENCIA POLICIAL					
	CODINEI2015	DEPARTAMENTO	PROVINCIA	DISTRITO	LOCALIDAD	CODIGO	COMISARIA	DIRECCION	REFERENCIA	DIRTEPOL		
1	0401060001	AREQUIPA	AREQUIPA	CHIGUATA	CHIGUATA	0756	CPNP RURAL CHIHUATA	Calle 28 DE JULIO # SN	PLAZA DE ARMAS	XI DIRTEPOL AREQUIPA		
2	0401080042	AREQUIPA	AREQUIPA	LA JOYA	ASENTAMIENTO VI SAN CAMILO	0764	CPNP SAN CAMILO	Calle SIN NOMBRE # SN	AL FRENTE DE LA I. E. 40326 JUAN VELAZCO ALVARADO	XI DIRTEPOL AREQUIPA		
3	0401080019	AREQUIPA	AREQUIPA	LA JOYA	PROGRESO 48 (LA REPARTICION)	0742	CPNP PROT. DE CARRETERAS REPARTICION	Carretera PANAMERICANA SUR # SN	ALTURA DEL KILOMETRO 48	XI DIRTEPOL AREQUIPA		
4	0401080066	AREQUIPA	AREQUIPA	LA JOYA	SAN ISIDRO	0763	CPNP SAN ISIDRO	Calle PLAZA PRINCIPAL # SN	AL COSTADO DEL MUNICIPIO DEL CENTRO POBLADO SAN ISIDRO LA JOYA	XI DIRTEPOL AREQUIPA		
5	0401080022	AREQUIPA	AREQUIPA	LA JOYA	SAN JOSE	0762	CPNP SAN JOSE	Carretera PANAMERICANA SUR # SN	A 100 METROS ANTES DE ADUANAS	XI DIRTEPOL AREQUIPA		
6	0401110001	AREQUIPA	AREQUIPA	MOLLEBAYA	MOLLEBAYA	0769	CPNP RURAL MOLLEBAYA	Calle LIBERTAD # 309	A UNA CUADRA DE LA PLAZA PRINCIPAL	XI DIRTEPOL AREQUIPA		
7	0401130001	AREQUIPA	AREQUIPA	POCSI	POCSI	0776	CPNP RURAL POCISI	CALLE PRINCIPAL S/N.	A MEDIA CUADRA DE LA PLAZA	XI DIRTEPOL AREQUIPA		
8	0401140001	AREQUIPA	AREQUIPA	POLOBAYA	POLOBAYA GRANDE	0777	CPNP RURAL POLOBAYA	PLAZA PRINCIPAL S/N.	AL COSTADO DEL ALMACEN DEL	XI DIRTEPOL AREQUIPA		





Nro	DATOS DE LA LOCALIDAD				DATOS DE LA DEPENDENCIA POLICIAL					
	CODINEI2015	DEPARTAMENTO	PROVINCIA	DISTRITO	LOCALIDAD	CODIGO	COMISARIA	DIRECCION	REFERENCIA	DIRTEPOL
9	0401180001	AREQUIPA	AREQUIPA	SAN JUAN DE SIGUAS	TAMBILLO	0781	CPNP TAMBILLO	Carretera PANAMERICANA SUR # SN	COSTADO DE LA PLAZA PRINCIPAL DE TAMBILLO	XI DIRTEPOL AREQUIPA
10	0401190001	AREQUIPA	AREQUIPA	SAN JUAN DE TARUCANI	TARUCANI	0780	CPNP SAN JUAN DE TARUCANI	Avenida GARCILAZO DE LA VEGA # SN	FRENTE AL SALON MUNICIPAL	XI DIRTEPOL AREQUIPA
11	0401250023	AREQUIPA	AREQUIPA	VITOR	SOTILLO	0788	CPNP SOTILLO	Carretera PANAMERICANA SUR # SN	A 500 M DEL PUENTE VITOR	XI DIRTEPOL AREQUIPA
12	0401270001	AREQUIPA	AREQUIPA	YARABAMBA	YARABAMBA	0791	CPNP RURAL YARABAMBA	Calle AMERICA # 105	FRENTE A LA PLAZA PRINCIPAL	XI DIRTEPOL AREQUIPA
13	0401280002	AREQUIPA	AREQUIPA	YURA	CONO NORTE	0792	CPNP CIUDAD DE DIOS	PANAMERICANA AREQUIPA- YURA KM. 14,5 ASOC URB C. DE DIOS	TRES CUADRAS ANTES DE INTERVIDA	XI DIRTEPOL AREQUIPA
14	0402020001	AREQUIPA	CAMANA	JOSE MARIA QUIMPER	EL CARDO	0797	CPNP RURAL EL CARDO	Calle COMERCIO # SN	A UNA CUADRA DE LA PLAZA PRINCIPAL	XI DIRTEPOL AREQUIPA
15	0402020007	AREQUIPA	CAMANA	JOSE MARIA QUIMPER	HUACAPUY	0798	CPNP RURAL HUACAPUY	Calle MAR DE PLATA # 307	AL COSTADO DEL CENTRO DE SALUD DE HUACAPUY	XI DIRTEPOL AREQUIPA
16	0402030001	AREQUIPA	CAMANA	MARIANO NICOLAS VALCARCEL	URASQUI		PAR URASQUI	PLAZA PRINCIPAL S/N URASQUI		
17	0402040009	AREQUIPA	CAMANA	MARISCAL CACERES	PUCCHUN	0799	CPNP RURAL PUCCHUN	CALLE 6 DE ENERO S/N	PLAZA CENTRAL DE PUCCHUN	XI DIRTEPOL AREQUIPA
18	0402040001	AREQUIPA	CAMANA	MARISCAL CACERES	SAN JOSE	0800	CPNP RURAL SAN JOSE	Avenida PLAZA DE ARMAS # 150	FRENTE A LA PLAZA DE ARMAS	XI DIRTEPOL AREQUIPA
19	0402050001	AREQUIPA	CAMANA	NICOLAS DE PIEROLA	SAN GREGORIO	0801	CPNP RURAL SAN GREGORIO	Calle PROGRESO # 437	FRENTE A LA PLAZA PRINCIPAL	XI DIRTEPOL AREQUIPA
20	0402060012	AREQUIPA	CAMANA	OCOÑA	LA PLANCHADA		PAR LA PLANCHADA	LA PLANCHADA KM 767 CARRETRA PANAMEICANA SUR		
21	0402070001	AREQUIPA	CAMANA	QUILCA	QUILCA	0804	CPNP RURAL QUILCA	Calle COMERCIO # SN	A MEDIA CUADRA DE LA PLAZA PRINCIPAL	XI DIRTEPOL AREQUIPA
22	0402080008	AREQUIPA	CAMANA	SAMUEL PASTOR	HABITAT LA PAMPA		PAR VILLA DON JORGE	ASENTAMIENTO HUMANO VILLA DON JORGE S/N		
23	0402080019	AREQUIPA	CAMANA	SAMUEL PASTOR	LA PUNTA		PAR LA PUNTA	AV. COSTANERA S/N LA PUNTA		
24	0403080001	AREQUIPA	CARAVELI	CHAPARRA	ACHANIZO	0811	CPNP RURAL ACHANIZO	Avenida FELIX CARCAMO MARQUEZ # SN	AL COSTADO DE LA PLAZA DE ARMAS	XI DIRTEPOL AREQUIPA
25	0403080008	AREQUIPA	CARAVELI	CHAPARRA	PUEBLITO VIEJO (CHAPARRA)		PAR CHAPARRA	AV. PRINCIPAL S/N CHAPARRA		

Licitación Pública Especial - Proceso de Promoción de la Inversión Privada de los Proyectos de Banda Ancha para la Conectividad Integral y Desarrollo Social de las Regiones Ancash, Arequipa, Huánuco, La Libertad, Pasco y San Martín Anexo Nº 8-B de las BASES - Especificaciones Técnicas de la Red de Acceso



Nro	DATOS DE LA LOCALIDAD					DATOS DE LA DEPENDENCIA POLICIAL				
	CODINEP015	DEPARTAMENTO	PROVINCIA	DISTRITO	LOCALIDAD	CODIGO	COMISARIA	DIRECCION	REFERENCIA	DIRTEPOL
26	0403090001	AREQUIPA	CARAVEI	HUANUHUANU	TOCOTA		PAR HUANUHUANU	AV. JULIAN DONGO CHACON MZ. J, L-8, TOCOTA		XI DIRTEPOL AREQUIPA
27	0403100001	AREQUIPA	CARAVEI	JAQUI	JAQUI	0812	CNP RURAL JAQUI	CALLE SOLOGUREN S/N	ESQUINA DE LA PLAZA	XI DIRTEPOL AREQUIPA
28	0403110001	AREQUIPA	CARAVEI	LOMAS	LOMAS	0813	CNP RURAL LOMAS	Calle MANUEL PRADO # 319	FRENTE A LA PLAZA	XI DIRTEPOL AREQUIPA
29	0403130001	AREQUIPA	CARAVEI	YAUCA	YAUCA	0814	CNP RURAL YAUCA	Calle GENERAL SEGURA # SN	A MEDIA CUADRA DE LA PLAZA DE ARMAS	XI DIRTEPOL AREQUIPA
30	0403130001	AREQUIPA	CARAVEI	YAUCA	YAUCA	1327	CNP PROT. DE CARRETERAS DE YAUCA	Calle GENERAL SEGURA # SN	A MEDIA CUADRA DE LA MUNICIPALIDAD DE YAUCA	XI DIRTEPOL AREQUIPA
31	0404020001	AREQUIPA	CASTILLA	ANDAGUA	ANDAGUA	0817	CNP RURAL ANDAGUA	Calle JERUSALEN # 205	A UNA CUADRA DE LA PLAZA	XI DIRTEPOL AREQUIPA
32	0404070001	AREQUIPA	CASTILLA	HUANCARQUI	HUANCARQUI		PAR HUANCARQUI	CALLE LOPEZ NATES Y CASTILLA S/N FRONTS PLAZA DE HUANCARQUI		
33	0404080001	AREQUIPA	CASTILLA	MACHAGUAY	MACHAGUAY	0819	CNP RURAL MACHAGUAY	PLAZA DE ARMAS	AL FRENTE DE LA IGLESIA LA VIRGEN DE LA ASUNTA	XI DIRTEPOL AREQUIPA
34	0404110001	AREQUIPA	CASTILLA	TIPAN	TIPAN		PAR TIPAN	AV. PERU S/N, TIPAN		
35	0405030001	AREQUIPA	CAYLLOMA	CABANA CONDE	CABANA CONDE	0825	CNP RURAL CABANA CONDE	Calle PLAZA PRINCIPAL # SN	FRENTE A LA PLAZA PRINCIPAL	XI DIRTEPOL AREQUIPA
36	0405050001	AREQUIPA	CAYLLOMA	CAYLLOMA	CAYLLOMA	0827	CNP RURAL CAYLLOMA	Otro PLAZA PRINCIPAL CAYLLOMA # SN	FRENTE A LA PLAZA DE CAYLLOMA	XI DIRTEPOL AREQUIPA
37	0405070001	AREQUIPA	CAYLLOMA	HUAMBO	HUAMBO	0828	CNP RURAL HUAMBO	Calle PLAZA DE ARMAS # SN	FRENTE A LA PLAZA DE ARMAS	XI DIRTEPOL AREQUIPA
38	0405080001	AREQUIPA	CAYLLOMA	HUANCA	HUANCA	0829	CNP RURAL HUANCA	Calle 3 DE SETEMBRE # SN	FRENTE A LA PLAZA DE ARMAS	XI DIRTEPOL AREQUIPA
39	0405110001	AREQUIPA	CAYLLOMA	LLUTA	LLUTA		PAR LLUTA	PLAZA PRINCIPAL S/N LLUTA		
40	0405130001	AREQUIPA	CAYLLOMA	MADRIGAL	MADRIGAL	0830	CNP RURAL MINAS MADRIGAL	FRONTIS DE LA PLAZA DEL DISTRITO DE MADRIGAL.	FRENTE A LA PLAZA MADRIGAL	XI DIRTEPOL AREQUIPA
41	0405200014	AREQUIPA	CAYLLOMA	MALES	B2		PAR BELLO HORIZONTE	B-2 MZ. J, L-4 CENTRO POBLADO MENOR BELLO HORIZONTE		
42	0405200022	AREQUIPA	CAYLLOMA	MALES	SAN JUAN EL ALTO		PAR SAN JUAN EL ALTO	MZ. V, L-1 SAN JUAN EL ALTO		
43	0405200029	AREQUIPA	CAYLLOMA	MALES	SANTA MARIA DE LA COLINA		PAR SANTA MARIA LA COLINA	MZ. N-03, LA COLINA		
44	0405140001	AREQUIPA	CAYLLOMA	SAN ANTONIO DE CHUCA	IMATA	0831	CNP RURAL SAN ANTONIO DE CHUCA IMATA	Carretera AREQUIPA - IMATA # SN	AL COSTADO DE LA GOBERNATURA	XI DIRTEPOL AREQUIPA
45	0405150001	AREQUIPA	CAYLLOMA	SIBAYO	SIBAYO	0832	CNP RURAL SIBAYO	Avenida TUPAC AMARU # SN	ANTES DEL PUENTE CARROZABLE	XI DIRTEPOL AREQUIPA



Nro	DATOS DE LA LOCALIDAD				DATOS DE LA DEPENDENCIA POLICIAL					
	CODINEI2015	DEPARTAMENTO	PROVINCIA	DISTRITO	LOCALIDAD	CODIGO	COMISARIA	DIRECCION	REFERENCIA	DIRTERPOL
46	0406020001	AREQUIPA	CONDESUYOS	ANDARAY	ANDARAY	0836	CPNP RURAL ANDARAY	CALLE AREQUIPA Y PLAZA PRINCIPAL S/N.	EN LA ESQUINA DE LA PLAZA PRINCIPAL DE ANDARAY	XI DIRTERPOL AREQUIPA
47	0406030001	AREQUIPA	CONDESUYOS	CAYARANI	CAYARANI		PAR CAYARANI	AV. AREQUIPA S/N., CAYARANI		
48	0406040001	AREQUIPA	CONDESUYOS	CHICHAS	CHICHAS		PAR CHICHAS	PLAZA PRINCIPAL S/N DISTRITO CHICHAS.		
49	0406060001	AREQUIPA	CONDESUYOS	RIO GRANDE	IQUPI	0803	CPNP RURAL MINAS OCOÑA	Calle PRINCIPAL # SN	EN LA ESQUINA DE LA PLAZA	XI DIRTERPOL AREQUIPA
50	0406070001	AREQUIPA	CONDESUYOS	SALAMANCA	SALAMANCA	0837	CPNP RURAL SALAMANCA	Avenida SALAMANCA # SN	FRENTE A LA PLAZA PRINCIPAL	AREQUIPA
51	0408020001	AREQUIPA	LA UNION	ALCA	ALCA	0846	CPNP RURAL ALCA	Calle PLAZA DE ARMAS # SN	PLAZA PRINCIPAL	AREQUIPA
52	0408030001	AREQUIPA	LA UNION	CHARCANA	CHARCANA	0847	CPNP RURAL CHARCANA	Calle PLAZA DE ARMAS # SN	FRENTE A LA PLAZA	XI DIRTERPOL AREQUIPA
53	0408060001	AREQUIPA	LA UNION	PUYCA	PUYCA		PAR PUYCA	CALLE 13 DE OCTUBRE S/N., DISTRITO DE PUYCA.		

### II.3 Locales Escolares Obligatorias (escuelas o colegios)

Nro	DATOS DE LA LOCALIDAD				DATOS INSTITUCION EDUCATIVA - PORTAL WEB MINEDU (ESCALE) - DICIEMBRE 2015				
	CODINEI2015	DEPARTAMENTO	PROVINCIA	DISTRITO	LOCALIDAD	CODIGO LOCAL	NOMBRE DE LA INSTITUCION EDUCATIVA	DIRECCION DE LA IE	MODULOS
1	0401060010	AREQUIPA	AREQUIPA	CHIGUATA	ARENALES	628534	40212	CARRETERA AREQUIPA - CHIGUATA	Inicial, Primaria
2	0401060031	AREQUIPA	AREQUIPA	CHIGUATA	CACAYACO	060348	40617	PLAZA PRINCIPAL S/N	Primaria
3	0401060001	AREQUIPA	AREQUIPA	CHIGUATA	CHIGUATA	060310	40127	CALLE 27 DE OCTUBRE S/N	Primaria, Secundaria
4	0401060026	AREQUIPA	AREQUIPA	CHIGUATA	ESPIRITU SANTO	060367	40637	AVENIDA ANDRES AVELINO CACERES S/N	Inicial, Primaria, Secundaria
5	0401080042	AREQUIPA	AREQUIPA	LA JOYA	ASENTAMIENTO VI SAN CAMILO	060937	40326	JUAN VELASCO ALVARADO	Primaria, Secundaria
6	0401080006	AREQUIPA	AREQUIPA	LA JOYA	BENITO LAZO	060918	40111	CALLE HUASCAR S/N	Primaria
7	0401080009	AREQUIPA	AREQUIPA	LA JOYA	CERRITO BUENA VISTA	060796	40063	AVENIDA NUEVA ESPERANZA S/N	Primaria
8	0401080013	AREQUIPA	AREQUIPA	LA JOYA	ESTACION RAMAL	060857	CPED - 40068	EL RAMAL	Primaria, Secundaria
9	0401080021	AREQUIPA	AREQUIPA	LA JOYA	IRRIGACION LA CANO	545949	41063	LA CANO LOTE 175	Primaria
10	0401080060	AREQUIPA	AREQUIPA	LA JOYA	ASENTAMIENTO HUMANO 5	060881	40096	SAN CAMILO MZ A LOTE 5	Primaria, Secundaria
11	0401080068	AREQUIPA	AREQUIPA	LA JOYA	IRRIGACION SAN ISIDRO	060862	40069	SAN ISIDRO	Primaria
12	0401080011	AREQUIPA	AREQUIPA	LA JOYA	ASENTAMIENTO 2 LA CURVA	060843	40067	LA CURVA	Primaria





Nro	DATOS DE LA LOCALIDAD					DATOS INSTITUCION EDUCATIVA - PORTAL WEB MINEDU (ESCALE) - DICIEMBRE 2015				
	CODINEI2015	DEPARTAMENTO	PROVINCIA	DISTRITO	LOCALIDAD	CODIGO LOCAL	NOMBRE DE LA INSTITUCION EDUCATIVA	DIRECCION DE LA IE	MODULOS	
13	0401080007	AREQUIPA	AREQUIPA	LA JOYA	LA GRANIA II	060838	40066	LA GRANIA	Primaria	
14	0401080019	AREQUIPA	AREQUIPA	LA JOYA	PROGRESO 48 (LA REPARTICION)	061135	40685	CARRETERA PANAMERICANA KM. 48	Primaria	
15	0401080066	AREQUIPA	AREQUIPA	LA JOYA	SAN ISIDRO	060824	40065 GLORIOSO HEROES DEL CENIPA	SAN ISIDRO	Primaria, Secundaria	
16	0401080022	AREQUIPA	AREQUIPA	LA JOYA	SAN JOSE	060904	40107 JUAN DE MATIA RIVAS OVIEDO	CARRETERA PANAMERICANA SUR S/N	Primaria	
17	0401080024	AREQUIPA	AREQUIPA	LA JOYA	SAN LUIS LA CANO	060876	40093	IRRIGACION-LA CANO	Incial, Primaria, Secundaria	
18	0401080025	AREQUIPA	AREQUIPA	LA JOYA	VILLA HERMOSA	060777	40060 ELIAS AGUIRRE	VILLA HERMOSA	Primaria	
19	0401130005	AREQUIPA	AREQUIPA	POCSI	PACA	063356	40189	CALLE PRICIPAL S/N MZ E LOTE 7	Primaria	
20	0401130001	AREQUIPA	AREQUIPA	POCSI	POCSI	063342	40188	CALLE PRINCIPAL S/N	Primaria	
21	0401130003	AREQUIPA	AREQUIPA	POCSI	TUCTUMPAYA	063361	40213	CALLE PRINCIPAL S/N	Primaria	
22	0401140007	AREQUIPA	AREQUIPA	POLOBAYA	AGUA BUENA	063417	40215 / AGUA BUENA	PLAZA PRINCIPAL S/N	Incial, Primaria	
23	0401140006	AREQUIPA	AREQUIPA	POLOBAYA	POLOBAYA CHICO	063399	40191 SANTISIMO CORAZON DE JESUS	CALLE QUEQUEÑA S/N	Incial, Primaria	
24	0401140001	AREQUIPA	AREQUIPA	POLOBAYA	POLOBAYA GRANDE	063380	40190 SANTISIMA VIRGEN DE CHAPI	PLAZA PRINCIPAL S/N	Incial, Primaria, Secundaria	
25	0401140018	AREQUIPA	AREQUIPA	POLOBAYA	SAN JOSE DE UZUÑA	063422	40604	CALLE PRINCIPAL S/N	Primaria	
26	0401140009	AREQUIPA	AREQUIPA	POLOBAYA	TOTORANE	063375	40186	PLAZA PRINCIPAL S/N	Primaria	
27	0401160004	AREQUIPA	AREQUIPA	SABANDIA	YUMINA	063484	40195	AVENIDA 15 DE AGOSTO S/N	Primaria	
28	0401180001	AREQUIPA	AREQUIPA	SAN JUAN DE SIGUAS	TAMBILLO	063728	40072	CARRETERA PANAMERICANA SUR KM 918	Primaria, Secundaria	
29	0401190001	AREQUIPA	AREQUIPA	SAN JUAN DE TARUCANI	TARUCANI	063766	40196 TEC. AGROPECUARIO ARTESANAL	AVENIDA BOLOGNESI 301	Primaria, Secundaria	
30	0401200001	AREQUIPA	AREQUIPA	SANTA ISABEL DE SIGUAS	SANTA ISABEL DE SIGUAS	063865	40070 SANTA ISABEL DE HUNGRIA	AVENIDA PRINCIPAL S/N	Primaria, Secundaria	
31	0401200017	AREQUIPA	AREQUIPA	SANTA ISABEL DE SIGUAS	SONDOR	063889	40108	SONDOR MZ A LOTE 8	Primaria	
32	0401200019	AREQUIPA	AREQUIPA	SANTA ISABEL DE SIGUAS	TIN TIN	063907	40110	TIN TIN	Primaria	
33	0401230021	AREQUIPA	AREQUIPA	TABAYAY	LATERAL 3 EL CURAL	064558	40077	EL CURAL LATERAL	Primaria	
34	0401240027	AREQUIPA	AREQUIPA	UGHUNAYO	LATERAL 7 EL CURAL	064718	40005	EL CURAL	Primaria	
35	0401250016	AREQUIPA	AREQUIPA	VITOR	LA CALETA	064898	40116	CALLE PRINCIPAL S/N	Primaria	
36	0401250034	AREQUIPA	AREQUIPA	VITOR	PE DE LA CUESTA I	064884	40115 AURORA CASAS CASTRO	PE DE LA CUESTA	Primaria	
37	0401250025	AREQUIPA	AREQUIPA	VITOR	SAN LUIS	064860	40095	SAN LUIS	Primaria	
38	0401250023	AREQUIPA	AREQUIPA	VITOR	SOTILLO	064902	40117	SOTILLO MZ E LOTE 7	Primaria	
39	0401250029	AREQUIPA	AREQUIPA	VITOR	TACAR	064855	40094	TACAR	Primaria	
40	0401270011	AREQUIPA	AREQUIPA	YARABAMBA	SAN ANTONIO	065335	40225 SAN ANTONIO	AVENIDA CHAPI S/N	Primaria	
41	0401280002	AREQUIPA	AREQUIPA	YURA	CONO NORTE	798666	ALTIPLANO	CONO NORTE - ALTIPLANO	Secundaria	
42	0401280030	AREQUIPA	AREQUIPA	YURA	YURA VIEJO	065402	CPED - 40101 DIVINO JESUS	CALLE PRINCIPAL S/N	Incial, Primaria, Secundaria	

Nro	DATOS DE LA LOCALIDAD					DATOS INSTITUCION EDUCATIVA - PORTAL WEB MINEDU (ESCALE) - DICIEMBRE 2015				
	CODINEI2015	DEPARTAMENTO	PROVINCIA	DISTRITO	LOCALIDAD	CODIGO LOCAL	NOMBRE DE LA INSTITUCION EDUCATIVA	DIRECCION DE LA IE	MODULOS	
43	0402020001	AREQUIPA	CAMANA	JOSE MARIA QUIMPER	EL CARDO	06675	40231	CALLE ZAMUDIO S/N	Primaria	
44	0402030007	AREQUIPA	CAMANA	MARIANO NICOLAS VALCARCEL	SECOCHA	066741	40194	CALLE PRINCIPAL S/N	Primaria, Secundaria	
				MARIANO NICOLAS VALCARCEL	URASQUI	066755	40234	CALLE NICOLAS DE PIÉROLA S/N	Primaria	
				MARISCAL CÁCERES OCOÑA	SAN JOSE HUANTAY	066798	40235	PLAZA DE ARMAS 100 CALLE PRINCIPAL S/N	Primaria	
48	0402060012	AREQUIPA	CAMANA	OCOÑA	LA PLANCHADA	067024	41515	REINO DE ESPAÑA	Primaria	
				OCOÑA	LA PLANCHADA	067081	41515	REINO DE ESPAÑA	Secundaria	
49	0402060012	AREQUIPA	CAMANA	OCOÑA	LA PLANCHADA	067019	41043	PANAMERICANA SUR S/N	Primaria	
50	0402060006	AREQUIPA	CAMANA	OCOÑA	PANARCANA	066944	40242	CARRETERA PANAMERICANA S/N	Primaria	
51	0402060011	AREQUIPA	CAMANA	OCOÑA	PESCADORES	066963	40248	CALLE PRINCIPAL S/N	Primaria	
52	0402060002	AREQUIPA	CAMANA	OCOÑA	SANTA RITA (CENICEROS)	067104	40244	CALLE MIRAMAR S/N	Primaria, Secundaria	
53	0402070001	AREQUIPA	CAMANA	QUILCA	QUILCA	067104	40244	PLAZA PRINCIPAL INZ L LOTE 15	Primaria, Secundaria	
54	0402080003	AREQUIPA	CAMANA	SAMUEL PASTOR	BAJO HUARANGAL	067161	CPED - 40281	AVENIDA SAMUEL PASTOR 1205	Centros de Educación Técnico-Productiva (CETPRO)	
55	0402080003	AREQUIPA	CAMANA	SAMUEL PASTOR	BAJO HUARANGAL	067241	LA INMACULADA			
56	0402080008	AREQUIPA	CAMANA	SAMUEL PASTOR	HABITAT LA PAMPA	616951	VILLA DON JORGE	CALLE PRINCIPAL S/N AA.HH.	Primaria	
57	0402080019	AREQUIPA	CAMANA	SAMUEL PASTOR	LA PUNTA	067180	41044	PUNTA NUEVA	Primaria	
58	0403020011	AREQUIPA	CARAVELI	ACARI	CHOCAYENTO	067444	41064	CALLE PRINCIPAL S/N	Primaria	
59	0403020041	AREQUIPA	CARAVELI	ACARI	EL MOLINO	067401	40265	EL MOLINO	Primaria	
60	0403020029	AREQUIPA	CARAVELI	ACARI	HUARATO	067415	40286	HUARATO	Primaria	
61	0403020043	AREQUIPA	CARAVELI	ACARI	PLANTA OTAPARA	067458	41507	OTAPARA	Primaria	
62	0403020043	AREQUIPA	CARAVELI	ACARI	PLANTA OTAPARA	067482	FRANCISCO BOLOGNESI	OTAPARA	Secundaria	
63	0403020015	AREQUIPA	CARAVELI	ACARI	VIIOTO	067439	40308	VIIOTO	Primaria	
64	0403030001	AREQUIPA	CARAVELI	ATICO	ATICO	067533	40266	ENMANUEL	Primaria	
65	0403040008	AREQUIPA	CARAVELI	ATQUIPA	AGUA SALADA	067608	40290	CARRETERA PANAMERICANA SUR KM 586	Primaria	
66	0403040001	AREQUIPA	CARAVELI	ATQUIPA	ATQUIPA	067590	40289	PLAZA DE ARMAS	Primaria	
67	0403040013	AREQUIPA	CARAVELI	ATQUIPA	SANTA ROSA	067613	41052	MANUEL ALVA CABRERA	Primaria	
68	0403050033	AREQUIPA	CARAVELI	BELLA UNION	CHAVIÑA	067665	40306	CARRETERA PANAMERICANA SUR KM 559	Primaria	
				CAHUACHO	CAHUACHO	067712	40271	CALLE JULIO ERNESTO PORTUGAL S/N	Primaria	





DATOS DE LA LOCALIDAD						DATOS INSTITUCION EDUCATIVA - PORTAL WEB MINEDU (ESCALE) - DICIEMBRE 2015			
Nro	CODINEI2015	DEPARTAMENTO	PROVINCIA	DISTRITO	LOCALIDAD	CODIGO LOCAL	NOMBRE DE LA INSTITUCION EDUCATIVA	DIRECCION DE LA IE	MODULOS
70	0403060001	AREQUIPA	CARAVELI	CAHUACHO	CAHUACHO	067788	VIRGEN DE COPACABANA	AVENIDA PRINCIPAL S/N	Secundaria
71	0403060006	AREQUIPA	CARAVELI	CAHUACHO	NAUQUIPA	067726	40291	NAUQUIPA	Primaria
72	0403080001	AREQUIPA	CARAVELI	CHAPARRA	ACHANIZO	067868	40274 SEÑOR DE LOS MILLAGROS	PASEO CARLOS MELLER S/N	Primaria
73	0403080001	AREQUIPA	CARAVELI	CHAPARRA	ACHANIZO	067929	NIUESTRA SEÑORA MARIA DEL PILAR	AVENIDA JOSE FAUSTINO SANCHEZ CARRION S/N	Secundaria
74	0403080003	AREQUIPA	CARAVELI	CHAPARRA	ARASQUI	067854	40250	CALLE ARASQUI S/N	Primaria
75	0403080008	AREQUIPA	CARAVELI	CHAPARRA	PUEBLO VIEJO (CHAPARRA)	067887	40276 MARIANO MIEGAR VALDIVIESO	CALLE HUANUCO S/N	Primaria
76	0403080008	AREQUIPA	CARAVELI	CHAPARRA	PUEBLO VIEJO (CHAPARRA)	067934	SIMON BOLIVAR	AVENIDA PRINCIPAL S/N	Secundaria
77	0403090011	AREQUIPA	CARAVELI	HUANHUANU	MOLLEHUACA	067986	41056 DANIEL ALCIDES CARRION	CALLE PRINCIPAL S/N	Primaria
78	0403090011	AREQUIPA	CARAVELI	HUANHUANU	MOLLEHUACA	610435	CARLOS NORIEGA JIMENEZ	CALLE PRINCIPAL	Secundaria
79	0403090001	AREQUIPA	CARAVELI	HUANHUANU	TOCOTA	067967	40297 JUAN BAUTISTA DE TOCOTA	AVENIDA JULIAN DONGO CHACON S/N	Primaria
80	0403100001	AREQUIPA	CARAVELI	JAQUI	JAQUI	068014	40277	AVENIDA AREQUIPA S/N	Primaria
81	0403100001	AREQUIPA	CARAVELI	JAQUI	JAQUI	068052	SAN FRANCISCO DE ASIS	AVENIDA SOLOGUREN S/N	Secundaria
82	0403100023	AREQUIPA	CARAVELI	JAQUI	MOCHICA BAJA	068028	40486	AVENIDA AREQUIPA S/N	Primaria
83	0403100029	AREQUIPA	CARAVELI	JAQUI	SANTA ANITA	068033	40553	SOL NACIENTE	Primaria
84	0403110001	AREQUIPA	CARAVELI	LOMAS	LOMAS	068066	INDALECIO TRILLO	CALLE GENERAL SAN MARTIN S/N	Secundaria
85	0403110001	AREQUIPA	CARAVELI	LOMAS	LOMAS	554854	40299 JOSE ALFREDO MOLINA	CALLE VICTORIA S/N	Primaria
86	0403120019	AREQUIPA	CARAVELI	QUICACHA	EL MOLINO	068132	40304 ESTAUROFLA NEGRETE	CALLE PRINCIPAL S/N	Primaria
87	0403120001	AREQUIPA	CARAVELI	QUICACHA	QUICACHA	068090	40279 NIUESTRA SEÑORA DEL PERPETUO SOCCORO	CALLE COMERCIO S/N	Primaria
88	0403120001	AREQUIPA	CARAVELI	QUICACHA	QUICACHA	068170	SAN ANTONIO DE LA PIEDRA	CALLE MAGISTERIAL S/N	Secundaria
89	0403120021	AREQUIPA	CARAVELI	QUICACHA	TRUQUE	068127	40303 MARGARITA VILLA DE MARQUEZ	CALLE 20 DE MAYO S/N	Primaria
90	0404020001	AREQUIPA	CASTILLA	ANDAGUA	ANDAGUA	068472	40314 NIUESTRA SEÑORA DE LA ASUNCION	ANDAHUA	Primaria, Secundaria
91	0404020021	AREQUIPA	CASTILLA	ANDAGUA	SOPORO	068486	40348	CARRETERA PRINCIPAL S/N	Primaria
92	0404010013	AREQUIPA	CASTILLA	APLAO	ACOY	068231	40310	CALLE PRINCIPAL S/N	Secundaria
93	0404010013	AREQUIPA	CASTILLA	APLAO	ACOY	555288	40310	ACOY S/N MZ F LOTE 3	Primaria
94	0404010002	AREQUIPA	CASTILLA	APLAO	ANDAMAYO	068306	40344	ANDAMAYO 3 S/N	Primaria
95	0404010026	AREQUIPA	CASTILLA	APLAO	COCHATE	068311	40345 EL ROSARIO	CALLE MIGUEL GRAU S/N MZ E LOTE 1	Primaria
96	0404010021	AREQUIPA	CASTILLA	APLAO	COSOS	068245	40311 JOSE RODRIGUEZ BUSTAMANTE	AVENIDA 15 DE AGOSTO S/N	Primaria, Secundaria
97	0404010011	AREQUIPA	CASTILLA	APLAO	EL CASTILLO	068293	40343	EL CASTILLO S/N MZ K LOTE 1	Primaria
98	0404010007	AREQUIPA	CASTILLA	APLAO	HUATIPILLA (HUATIPILLA ALTA)	068226	CPED - 40309	CARRETERA INTERPROVINCIAL S/N	Primaria, Secundaria
99	0404010009	AREQUIPA	CASTILLA	APLAO	LA CENTRAL	068288	40342	CARRETERA PRINCIPAL S/N	Primaria
100	0404010030	AREQUIPA	CASTILLA	APLAO	LA REAL	068269	40313 SAN IGNACIO DE LOYOLA	CALLE LOS HUARANGOS S/N	Primaria, Secundaria
101	0404010036	AREQUIPA	CASTILLA	APLAO	MAMMAS	068325	CPED - 40346	CALLE 175 S/N MZ 26 LOTE 1	Primaria, Secundaria

Licitación Pública Especial – Proceso de Promoción de la Inversión Privada de los Proyectos de Banda Ancha para la Conectividad Integral y Desarrollo Social de las Regiones Ancash, Arequipa, Huánuco, La Libertad, Pasco y San Martín Anexo Nº 8-B de las BASES - Especificaciones Técnicas de la Red de Acceso



No	DATOS DE LA LOCALIDAD					DATOS INSTITUCION EDUCATIVA - PORTAL WEB MINEDU (ESCALE) - DICIEMBRE 2015			
	CODINEI2015	DEPARTAMENTO	PROVINCIA	DISTRITO	LOCALIDAD	CODIGO LOCAL	NOMBRE DE LA INSTITUCION EDUCATIVA	DIRECCION DE LA IE	MODULOS
102	0404010042	AREQUIPA	CASTILLA	APIAO	ONGORO	068274	40341 / ONGORO	CARRETERA PRINCIPAL S/N	Incial, Primaria
103	0404030001	AREQUIPA	CASTILLA	AYO	AYO	068542	40316 JULIO ERNESTO LAZO DIAZ	CALLE EL ROSARIO S/N	Primaria
104	0404040001	AREQUIPA	CASTILLA	CHAGHAS	CHAGHAS	068580	40317	CALLE CALVARIO S/N	Primaria, Secundaria
105	0404040035	AREQUIPA	CASTILLA	CHAGHAS	LAYO	068636	41051	LAYO S/N	Primaria
106	0404040056	AREQUIPA	CASTILLA	CHAGHAS	NAHUIRA	127754	40350	NAHUIRA S/N	Incial, Primaria
107	0404050015	AREQUIPA	CASTILLA	CHILCANMARCA	CHAPACOCO	068660	40351	AVENIDA PRINCIPAL S/N	Primaria
108	0404050001	AREQUIPA	CASTILLA	CHILCANMARCA	CHILCANMARCA	068679	40352 BENJAMIN GOMEZ YANCAPALLO	PLAZA DE ARMAS S/N	Incial, Primaria, Secundaria
109	0404050014	AREQUIPA	CASTILLA	CHILCANMARCA	HUILLUCCO	068655	40340	PLAZA PRINCIPAL S/N	Primaria
110	0404060001	AREQUIPA	CASTILLA	CHOCO	CHOCO	068702	40319	CALLE PROLONGACION PROGRESO S/N	Primaria
111	0404060001	AREQUIPA	CASTILLA	CHOCO	CHOCO	798625	CRFA CHOCO	CHOCO	Secundaria
112	0404060002	AREQUIPA	CASTILLA	CHOCO	LANCA	068698	40318	PLAZA PRINCIPAL	Primaria
113	0404080027	AREQUIPA	CASTILLA	MACHAGUAY	ACOPALLPA	068820	40323	PLAZA PRINCIPAL S/N	Primaria
114	0404080041	AREQUIPA	CASTILLA	MACHAGUAY	AGUA SANA GRANDE	068844	40358	AGUASANA	Primaria
115	0404080032	AREQUIPA	CASTILLA	MACHAGUAY	COTANAY	068839	40337	COTANAY	Primaria
116	0404080001	AREQUIPA	CASTILLA	MACHAGUAY	MACHAGUAY	068815	40337	CALLE SANTIAGO HUACO MEDINA S/N MZ D LOTE 3	Primaria, Secundaria
117	0404080019	AREQUIPA	CASTILLA	MACHAGUAY	PANTEON	068877	40481	HUASICAC S/N	Primaria
118	0404090042	AREQUIPA	CASTILLA	ORCOPAMPA	ALLHUIRE	068943	40643	ALLHUIRE S/N	Primaria
119	0404090026	AREQUIPA	CASTILLA	ORCOPAMPA	CONDORHUAYCCO	069037	40650	CONDORHUAYCCO	Primaria
120	0404090031	AREQUIPA	CASTILLA	ORCOPAMPA	HUANGARAMA	068957	40644	HUANGARAMA S/N LOTE 2	Primaria
121	0404090038	AREQUIPA	CASTILLA	ORCOPAMPA	HUIMPILCA	068976	41039	HUIMPILCA S/N	Primaria
122	0404090043	AREQUIPA	CASTILLA	ORCOPAMPA	MISAHUANCA	068900	40361 JESUS SERAPIO ABARCA CASTRO	MISAHUANCA S/N MZA LOTE 1-2	Primaria
123	0404090037	AREQUIPA	CASTILLA	ORCOPAMPA	SARPANE	068962	41023	SARPANI S/N	Primaria
124	0404090039	AREQUIPA	CASTILLA	ORCOPAMPA	TINTAMARCA	068938	40642	TINTAMARCA S/N MZA LOTE 2	Primaria
125	0404100032	AREQUIPA	CASTILLA	PAMPACOLCA	HUANCOR	069160	40646	HUANCOR	Primaria
126	0404100054	AREQUIPA	CASTILLA	PAMPACOLCA	PISCOPAMPA	069099	40327	PISCOPAMPA	Primaria
127	0404100009	AREQUIPA	CASTILLA	PAMPACOLCA	PUCA	069141	40378	CAMINO DE HERRADURA S/N	Primaria
128	0404100020	AREQUIPA	CASTILLA	PAMPACOLCA	SAN ANTONIO	069103	40328	CALLE PRINCIPAL S/N	Primaria
129	0404110011	AREQUIPA	CASTILLA	TIPAN	CHUPACRA	069221	40641	PLAZA PRINCIPAL S/N	Primaria
130	0404110008	AREQUIPA	CASTILLA	TIPAN	TAGRE	069202	40366	TAGRE	Primaria
131	0404110001	AREQUIPA	CASTILLA	TIPAN	TIPAN	069198	40329	CALLE MARGARITA S/N	Primaria
132	0404110001	AREQUIPA	CASTILLA	TIPAN	TIPAN	069235	40329	CALLE LUIS TORREBLANCA S/N	Secundaria
133	0404110019	AREQUIPA	CASTILLA	TIPAN	YACMES	069216	40367	YACMES S/N SECTOR VIZCACHAYOC	Primaria
134	0404120003	AREQUIPA	CASTILLA	UNION	PIRAUCHO (NINA QUIRO)	069264	40575	PIRAUCHO	Primaria
135	0404120001	AREQUIPA	CASTILLA	UNION	UNION	069259	40330	CALLE PROGRESO S/N	Primaria
136	0404130017	AREQUIPA	CASTILLA	URACA	CANTAS	069358	41518	CANTAS	Primaria
137	0404130002	AREQUIPA	CASTILLA	URACA	EL DIQUE	069339	40369	EL DIQUE	Primaria

Licitación Pública Especial – Proceso de Promoción de la Inversión Privada de los Proyectos de Banda Ancha para la Conectividad Integral y Desarrollo Social de las Regiones Ancash, Arequipa, Huánuco, La Libertad, Pasco y San Martín  
 Anexo N° 8-B de las BASES - Especificaciones Técnicas de la Red de Acceso






Nro	DATOS DE LA LOCALIDAD						DATOS INSTITUCION EDUCATIVA - PORTAL WEB MINEDU (ESCALE) - DICIEMBRE 2015			
	CODINEI2015	DEPARTAMENTO	PROVINCIA	DISTRITO	LOCALIDAD	CODIGO LOCAL	NOMBRE DE LA INSTITUCION EDUCATIVA	DIRECCION DE LA IE	MODULOS	
138	0404130016	AREQUIPA	CASTILLA	URACA	EL PEDREGAL	069297	40334	CALLE PRINCIPAL S/N	Primaria	
139	0404130032	AREQUIPA	CASTILLA	URACA	PUNTA COLORADA	069283	40333 SANTA ROSA DE LIMA	PUNTA COLORADA PRINCIPAL S/N	Primaria	
140	0404130035	AREQUIPA	CASTILLA	URACA	SARCAS	069320	40368	PRINCIPAL	Primaria	
141	0404130040	AREQUIPA	CASTILLA	URACA	TORAN	069315	40357	TORAN	Primaria	
142	0404130022	AREQUIPA	CASTILLA	URACA	TORTE	069301	40335 VIRGEN DE CHAPI	TORTE S/N MZ C LOTE 13	Primaria	
143	0404140013	AREQUIPA	CASTILLA	VIRACO	COSTURO	078587	40373	CALLE COSTURO	Primaria	
144	0404140032	AREQUIPA	CASTILLA	VIRACO	HUAMI	069546	40339 MARIO VARGAS LOSA	CALLE LOS SAUCES S/N	Primaria	
145	0404140030	AREQUIPA	CASTILLA	VIRACO	PAMPACHACRA	069532	40338	CALLE 28 DE JULIO S/N	Primaria	
146	0404140024	AREQUIPA	CASTILLA	VIRACO	RITUY	069551	40370	RITUY	Primaria	
147	0404140025	AREQUIPA	CASTILLA	VIRACO	RITUY	069585	40371	YASO	Primaria	
148	0405020001	AREQUIPA	CAYLLOMA	ACHOMA	ACHOMA	069773	40376	CALLE SUCRE S/N	Primaria	
149	0405020001	AREQUIPA	CAYLLOMA	ACHOMA	ACHOMA	069810	DANIEL ALCIDES CARRION	CALLE NICOLAS DE PIROLA S/N	Secundaria	
150	0405030001	AREQUIPA	CAYLLOMA	CABANAACONDE	CABANAACONDE	069829	40377 JORGE AURELIO ABRIL FLORES / CABANAACONDE	AVENIDA AREQUIPA S/N	Inicial, Primaria, Basica Especial	
151	0405030001	AREQUIPA	CAYLLOMA	CABANAACONDE	CABANAACONDE	069848	40600 CLOTILDE FRANCISCA ODIJO ZUNIGA	CALLE PRESBITERO SALAS S/N	Primaria	
152	0405030001	AREQUIPA	CAYLLOMA	CABANAACONDE	CABANAACONDE	069872	HIPOLITO SANCHEZ TRUJILLO	CALLE SANCHEZ CERRO S/N	Secundaria	
153	0405030001	AREQUIPA	CAYLLOMA	CABANAACONDE	CABANAACONDE	556075	CALLE SIMON BOLIVAR MZ C LOTE 2	CALLE SIMON BOLIVAR MZ C LOTE 2	Centros de Educacion Técnico-Productiva (CETPRO)	
154	0405030002	AREQUIPA	CAYLLOMA	CABANAACONDE	PINCHOLLO	069834	CPED - 40379	AVENIDA JOSE OLAYA S/N	Primaria, Secundaria	
155	0405040001	AREQUIPA	CAYLLOMA	CALLALI	CALLALI	069909	40380	CALLE TAHUANINSUYO S/N	Primaria	
156	0405040001	AREQUIPA	CAYLLOMA	CALLALI	CALLALI	069952	LUIS PONCE GARGA	CALLE MANCO CAPAC S/N	Secundaria	
157	0405040001	AREQUIPA	CAYLLOMA	CALLALI	CALLALI	556023	CALLALI	CALLE SUCRE S/N	Centros de Educacion Técnico-Productiva (CETPRO)	
158	0405050001	AREQUIPA	CAYLLOMA	CAYLLOMA	CAYLLOMA	069990	40381 SANTA ROSA DE LIMA	JIRON TAPIA S/N	Primaria	
159	0405050001	AREQUIPA	CAYLLOMA	CAYLLOMA	CAYLLOMA	070149	GRAN LIBERTADOR SIMON BOLIVAR	CALLE MARISCAL CASTILLA S/N	Secundaria	
160	0405010002	AREQUIPA	CAYLLOMA	CHIVAY	CANOCOTA	069645	40400 EUSEBIO VELASQUEZ CONDORI	AVENIDA HUAYNALIMA S/N	Primaria	
161	0405060001	AREQUIPA	CAYLLOMA	COPORAQUE	COPORAQUE	070154	40382 VIRGEN DE CHAPI	CALLE HUANCAYELCA S/N	Primaria	
162	0405060001	AREQUIPA	CAYLLOMA	COPORAQUE	COPORAQUE	625253	40382 VIRGEN DE CHAPI	CALLE TACNA Y ARICA S/N	Secundaria	
163	0405070001	AREQUIPA	CAYLLOMA	HUAMBO	HUAMBO	070187	40383 LUAN PABLO II	PLAZA DE ARMAS	Primaria	
164	0405070001	AREQUIPA	CAYLLOMA	HUAMBO	HUAMBO	070205	ANDRES AVELINO CACERES	CALLE CORBACHOV S/N	Secundaria	
165	0405080001	AREQUIPA	CAYLLOMA	HUANCA	HUANCA	070248	40384 SONCOY QUILLA	CALLE CORBACHOV S/N	Primaria	
166	0405080001	AREQUIPA	CAYLLOMA	HUANCA	HUANCA	070291	CARLOS LA FUENTE LARRAURI	CALLE PAMPA BERNEDO S/N	Primaria	
167	0405080036	AREQUIPA	CAYLLOMA	HUANCA	MAALATA	070272	40409 LEOPOLDO VILCA SANTOS PUCURO	PLAZA DE ARMAS	Secundaria	
168	0405080025	AREQUIPA	CAYLLOMA	HUANCA	PUCURO	070234	40169 SAN ISIDRO LABRADOR DE PUCURO	CALLE PUCURO S/N	Primaria	
169	0405080041	AREQUIPA	CAYLLOMA	HUANCA	SAN BASILIO	070267	40408 SAN BASILIO MAGNO	SAN BASILIO S/N	Primaria	
170	0405090001	AREQUIPA	CAYLLOMA	ICHUPAMPAPA	ICHUPAMPAPA	070238	40386 TUPAC AMARU	PLAZA PRINCIPAL S/N	Primaria, Secundaria	

Licitación Pública Especial – Proceso de Promoción de la Inversión Privada de los Proyectos de Banda Ancha para la Conectividad Integral y Desarrollo Social de las Regiones Ancash, Arequipa, Huánuco, La Libertad, Pasco y San Martín Anexo N° 8-B de las BASES - Especificaciones Técnicas de la Red de Acceso





Nro	DATOS DE LA LOCALIDAD				DATOS INSTITUCION EDUCATIVA - PORTAL WEB MINEDU (ESCALE) - DICIEMBRE 2015				
	CODINEI2015	DEPARTAMENTO	PROVINCIA	DISTRITO	LOCALIDAD	CODIGO LOCAL	NOMBRE DE LA INSTITUCION EDUCATIVA	DIRECCION DE LA IE	MODULOS
171	0405100001	AREQUIPA	CAVILLOMA	LARI	LARI	070347	40387	AVENIDA UCAYALI S/N	Primaria, Secundaria
172	0405110042	AREQUIPA	CAVILLOMA	LUTA	CCASAO	070465	40591 SAN FRANCISCO DE CCASAO	CCASAO S/N	Primaria
173	0405110001	AREQUIPA	CAVILLOMA	LUTA	LUTA	070413	40388 CORAZON SAGRADO DE JESUS DE LUTA	CALLE CALVARIO S/N	Primaria, Secundaria
174	0405110091	AREQUIPA	CAVILLOMA	LUTA	MOCCA PUCCA CCASA RIO	070432	40410 AMPATO	CALLE PRINCIPAL S/N	Primaria
175	0405110047	AREQUIPA	CAVILLOMA	LUTA	TAVA	070427	40389 MIGUEL LINARES MALAGA	TAVA	Inicial, Primaria, Secundaria
176	0405120001	AREQUIPA	CAVILLOMA	MACA	MACA	070917	40390 MAYTA CAPAC	CALLE SAN ISIDRO S/N	Primaria, Secundaria
177	0405130001	AREQUIPA	CAVILLOMA	MADRIGAL	MADRIGAL	070941	TECNICO AGROPECUARIO MADRIGAL	CALLE AMARGURAS S/N	Secundaria
178	0405130001	AREQUIPA	CAVILLOMA	MADRIGAL	MADRIGAL	070955	40391	AVENIDA SAN MARTIN S/N	Primaria
179	0405200043	AREQUIPA	CAVILLOMA	MAJES	B1	070489	40625 CORAZON DE JESUS	ASENTAMIENTO	Inicial, Primaria, Secundaria
180	0405200014	AREQUIPA	CAVILLOMA	MAJES	B2	070371	40097 REPUBLICA DE CANADA	ASENTAMIENTO	Primaria
181	0405200019	AREQUIPA	CAVILLOMA	MAJES	B3	070583	41061 JOSE ANTONIO ENCINAS	ASENTAMIENTO	Inicial, Primaria, Secundaria
182	0405200055	AREQUIPA	CAVILLOMA	MAJES	B4	070502	40628 WADE NEWBEGIN	ASENTAMIENTO MZ B LOTE 4	Primaria
183	0405200005	AREQUIPA	CAVILLOMA	MAJES	C1	070564	40666 ANTONIO RAYMONDI	CDE SERVICIOS ASENT	Inicial, Primaria
184	0405200011	AREQUIPA	CAVILLOMA	MAJES	C2	070516	40629 DIVINO NIÑO JESUS	ASENTAMIENTO MZ C LOTE 2	Inicial, Primaria, Secundaria
185	0405200049	AREQUIPA	CAVILLOMA	MAJES	C3	070494	40626 NUESTRA SEÑORA DEL PILAR	ASENTAMIENTO	Primaria
186	0405200057	AREQUIPA	CAVILLOMA	MAJES	D2	070578	41055	ASENTAMIENTO	Inicial, Primaria
187	0405200058	AREQUIPA	CAVILLOMA	MAJES	D3	070601	41501 FRIED KRIEGER	ZONA D	Primaria
188	0405200059	AREQUIPA	CAVILLOMA	MAJES	D4	41062	41062	D 4	Inicial, Primaria, Secundaria
189	0405200056	AREQUIPA	CAVILLOMA	MAJES	D5	070615	41502	ASENTAMIENTO MZ D LOTE 5	Inicial, Primaria
190	0405200046	AREQUIPA	CAVILLOMA	MAJES	E1	070535	40655 NUESTRA SEÑORA DEL CARMEN	ASENTAMIENTO MZ E LOTE 1	Inicial, Primaria
191	0405200009	AREQUIPA	CAVILLOMA	MAJES	E2	070540	40656 SAN FRANCISCO DE ASS	AVENIDA ASENTAMIENTO MZ E LOTE 02	Inicial, Primaria, Secundaria
192	0405200041	AREQUIPA	CAVILLOMA	MAJES	E3	070559	40661 ISABEL KRIEGER BEATO	ASENTAMIENTO	Inicial, Primaria, Secundaria
193	0405200003	AREQUIPA	CAVILLOMA	MAJES	E4	129395	40692	ASENTAMIENTO E LOTE 4	Primaria
194	0405200040	AREQUIPA	CAVILLOMA	MAJES	E5	129135	40693	E 5	Inicial, Primaria
195	0405200006	AREQUIPA	CAVILLOMA	MAJES	E7	571231	ASENTAMIENTO E - 7	ASENTAMIENTO MZ E LOTE 7	Primaria
196	0405200015	AREQUIPA	CAVILLOMA	MAJES	EL PIONERO	680838	BLANCA VARELA GONZALES	CIUDAD AJES MZ C-8 LOTE 1 SECTOR G	Inicial, Primaria
197	0405200047	AREQUIPA	CAVILLOMA	MAJES	JUAN VELAZCO ALVARADO D1	070757	40119	ASENTAMIENTO D MZ 1	Primaria
198	0405200022	AREQUIPA	CAVILLOMA	MAJES	SAN JUAN EL ALTO	070408	40284 PEDRO PAULET MOSTAJO	AVENIDA PRINCIPAL S/N	Primaria
199	0405200022	AREQUIPA	CAVILLOMA	MAJES	SAN JUAN EL ALTO	626993	40284 PEDRO PAULET MOSTAJO	EL PEDREGAL ZONA TERMINAL	Secundaria





Nro	DATOS DE LA LOCALIDAD						DATOS INSTITUCION EDUCATIVA - PORTAL WEB MINEDU (ESCALE) - DICIEMBRE 2015			
	CODINEI2015	DEPARTAMENTO	PROVINCIA	DISTRITO	LOCALIDAD	CODIGO LOCAL	NOMBRE DE LA INSTITUCION EDUCATIVA	DIRECCION DE LA IE	MODULOS	
200	0405200029	AREQUIPA	CAYLLOMA	MAIES	SANTA MARIA DE LA COLINA	701181	CETPRO HEROES Y MARTIRES DE YARABAMBA Y QUEQUENA	SANTA MARIA DE LA COLINA	Centros de Educación Técnico-Productiva (CETPRO)	
201	0405150001	AREQUIPA	CAYLLOMA	SIBAYO	SIBAYO	071035	AGROPPECUARIO SIBAYO	AVENIDA MARISCAL CASTILLA S/N	Primaria	
202	0405150001	AREQUIPA	CAYLLOMA	SIBAYO	SIBAYO	071083	AGROPPECUARIO SIBAYO	FUNDICION	Secundaria	
203	0405160021	AREQUIPA	CAYLLOMA	TAPAY	COSIMHUA	071115	40394	CALLE PRINCIPAL S/N	Primaria	
204	0405160018	AREQUIPA	CAYLLOMA	TAPAY	JURE	533404	40437	FURE S/N	Primaria	
205	0405160019	AREQUIPA	CAYLLOMA	TAPAY	LATICA	071144	40420	LATICA	Primaria	
206	0405160024	AREQUIPA	CAYLLOMA	TAPAY	SAN JUAN DE CHULCHO	071139	40419	SAN JUAN DE CHULCHO	Primaria	
207	0405160001	AREQUIPA	CAYLLOMA	TAPAY	TAPAY	071120	40418	CALLE GARCLAZO S/N	Primaria Secundaria	
208	0405160017	AREQUIPA	CAYLLOMA	TAPAY	TOCALLO	071101	40332	ANEXO TOCALLO MZ B LOTE 13	Primaria	
209	0405170001	AREQUIPA	CAYLLOMA	TISCO	TISCO	071200	40421 JOSE OLAYA BALANDRA - TISCO	CALLE TACNA S/N	Primaria	
210	0405170001	AREQUIPA	CAYLLOMA	TISCO	TISCO	617149	40421 JOSE OLAYA BALANDRA - TISCO	PASAJE UNION S/N MZ N LOTE 2	Secundaria	
211	0405180001	AREQUIPA	CAYLLOMA	TUTI	TUTI	071276	40396	AVENIDA JERUSALEN S/N	Primaria	
212	0405180001	AREQUIPA	CAYLLOMA	TUTI	TUTI	071281	JOSE CARLOS MARIATEGUI	CALLE CUZCO S/N	Secundaria	
213	0405190001	AREQUIPA	CAYLLOMA	YANQUE	YANQUE	071337	40397 SAN ANTONIO DE PADUA / CEBE YANQUE	AVENIDA SAN ANTONIO 300	Primaria, Basica Especial	
214	0405190001	AREQUIPA	CAYLLOMA	YANQUE	YANQUE	071375	AGROPPECUARIO YANQUE	CALLE SALLIHUA S/N	Secundaria	
215	0405190001	AREQUIPA	CAYLLOMA	YANQUE	YANQUE	558102	YANQUE	AVENIDA COLCA 115	Superior Tecnológica - EST	
216	0406020001	AREQUIPA	CONDESUYOS	ANDARAY	ANDARAY	071653	40430 JOSE SIMON TEJEDA	AVENIDA FRANCISCO BOLOGNESI S/N	Primaria Secundaria	
217	0406020023	AREQUIPA	CONDESUYOS	ANDARAY	HUARANGUIL	071667	40456	HUARANGUIL	Primaria	
218	0406020021	AREQUIPA	CONDESUYOS	ANDARAY	HUASACA	071672	40457 INMACULADA CONCEPCION DE HUASACA	CARRETERA PRINCIPAL	Primaria	
219	0406030001	AREQUIPA	CONDESUYOS	CAVARANI	CAVARANI	071752	40458 SAN JUAN BAUTISTA	CALLE TRIUNFO S/N	Primaria Secundaria	
220	0406030002	AREQUIPA	CONDESUYOS	CAVARANI	QUILCATA	157114	56308	QUILCATA	Primaria	
221	0406030033	AREQUIPA	CONDESUYOS	CAVARANI	UMACHULLCO	071733	40459	UMACHULLCO	Primaria Secundaria	
222	0406030010	AREQUIPA	CONDESUYOS	CAVARANI	VISCA VISCA	130308	40429 JOSE GABRIEL CONDORCANQUI	VISCA VISCA	Primaria Secundaria	
223	0406040001	AREQUIPA	CONDESUYOS	CHICHAS	CHICHAS	071827	40432 VICTOR RAUL HAYA DE LA TORRE	AVENIDA AREQUIPA S/N	Primaria Secundaria	
224	0406040014	AREQUIPA	CONDESUYOS	CHICHAS	SANTA CATALINA	071870	40463	PLAZA PRINCIPAL	Primaria	
225	0406040008	AREQUIPA	CONDESUYOS	CHICHAS	YACHANQUILLO	071851	40461	CARRETERA CHUQUIBAMBA - CHICHAS - YACHANQUILLO	Primaria	
226	0406010025	AREQUIPA	CONDESUYOS	CHUQUIBAMBA	BUENA VISTA	071506	40449 NUESTRA SEÑORA DEL ROSARIO	BUENA VISTA	Primaria	
227	0406010011	AREQUIPA	CONDESUYOS	CHUQUIBAMBA	CARMEN ALTO	071484	40427	CARMEN ALTO	Primaria	
228	0406010013	AREQUIPA	CONDESUYOS	CHUQUIBAMBA	CHIRINGAY	071530	40453	CHIRINGAY	Primaria	
229	0406010026	AREQUIPA	CONDESUYOS	CHUQUIBAMBA	CUVAY	071525	40452 VIRGEN DE CHAPI	CUVAY	Primaria	
230	0406010010	AREQUIPA	CONDESUYOS	CHUQUIBAMBA	PAPACHACRA	071511	40451	PAPACHACRA	Primaria	

Licitación Pública Especial – Proceso de Promoción de la Inversión Privada de los Proyectos de Banda Ancha para la Conectividad Integral y Desarrollo Social de las Regiones Ancash, Arequipa, Huánuco, La Libertad, Pasco y San Martín Anexo N° 8-B de las BASES - Especificaciones Técnicas de la Red de Acceso



Nro	DATOS DE LA LOCALIDAD					DATOS INSTITUCION EDUCATIVA - PORTAL WEB MINEDU (ESCALE) - DICIEMBRE 2015				
	CODINEI2015	DEPARTAMENTO	PROVINCIA	DISTRITO	LOCALIDAD	CODIGO LOCAL	NOMBRE DE LA INSTITUCION EDUCATIVA	DIRECCION DE LA IE	MODULOS	
231	0406050003	AREQUIPA	CONDESUYOS	IRAY	CASCONZA EL BLANCO	071926	40443	CALLE PRINCIPAL S/N	Primaria	
232	0406050001	AREQUIPA	CONDESUYOS	IRAY	IRAY	071912	40434 FRAY MARTIN DE PORRES	CALLE PRINCIPAL S/N	Primaria	
233	0406050015	AREQUIPA	CONDESUYOS	IRAY	PACAYCHACRA	071931	40466	CALLE PRINCIPAL S/N	Primaria	
234	0406060027	AREQUIPA	CONDESUYOS	RIO GRANDE	HUACA	071988	40468 ALEANDRO ROJAS	LA HUACA	Inicial, Primaria	
235	0406060001	AREQUIPA	CONDESUYOS	RIO GRANDE	QUIPI	071969	40446 MIGUEL GRAU	PLAZA DE ARMAS	Primaria, Secundaria	
236	0406060029	AREQUIPA	CONDESUYOS	RIO GRANDE	PIUCA	072011	40447 LA INMACULADA CONCEPCION	PLAZA PRINCIPAL	Primaria	
237	0406060029	AREQUIPA	CONDESUYOS	RIO GRANDE	PIUCA	556749		PIUCA	Secundaria	
238	0406060002	AREQUIPA	CONDESUYOS	RIO GRANDE	SAN JUAN DE CHORUNGA	072025	41511 LIBERTADORES DE AMERICA	SAN JUAN DE CHORUNGA	Primaria, Secundaria	
239	0406070001	AREQUIPA	CONDESUYOS	SALAMANCA	SALAMANCA	072049	40436	PLAZA DE ARMAS	Primaria	
240	0406070001	AREQUIPA	CONDESUYOS	SALAMANCA	SALAMANCA	072110	SAN JUAN BAUTISTA DE SALAMANCA	SALAMANCA	Secundaria	
241	0406080019	AREQUIPA	CONDESUYOS	YANAQUIHUA	CHARCO CHOCCHA	072167	40448	CHARCO	Primaria	
242	0406080001	AREQUIPA	CONDESUYOS	YANAQUIHUA	YANAQUIHUA	072148	40438	CALLE 28 DE JULIO S/N	Primaria	
243	0406080001	AREQUIPA	CONDESUYOS	YANAQUIHUA	YANAQUIHUA	072209	JORGE BASADRE	PLAZA DE ARMAS	Secundaria	
244	0407020010	AREQUIPA	ISLAY	COCACACHACRA	CARACQUEN	577897	CRFA VALLE ARRIBA DE TAMBBO	CALLE UNION MZ K LOTE 08	Secundaria	
245	0407020002	AREQUIPA	ISLAY	COCACACHACRA	CHUCARAPI	072761	DIVINO NIÑO JESUS	CALLE PERU S/N	Inicial	
246	0407020019	AREQUIPA	ISLAY	COCACACHACRA	EL FISCAL	072718	40518	CARRETERA PANAMERICANA SUR KM 1040	Primaria	
247	0407020005	AREQUIPA	ISLAY	COCACACHACRA	EL TORO	072681	40498	PLAZA PRINCIPAL	Primaria	
248	0407020017	AREQUIPA	ISLAY	COCACACHACRA	LA AVANQUERA	072657	40483	CALLE PRINCIPAL S/N	Primaria	
249	0407020006	AREQUIPA	ISLAY	COCACACHACRA	LA PASCANA	072704	40502	CALLE PRINCIPAL S/N	Primaria	
250	0407020008	AREQUIPA	ISLAY	COCACACHACRA	SANTA MARIA	072695	40499	CALLE SANTA MARIA S/N	Primaria	
251	0407020023	AREQUIPA	ISLAY	COCACACHACRA	VERACRUZ CHICA	558215	VALLE DE TAMBBO	CARRETERA AVIS VERACRUZ CHICA MZ X2 LOTE 4	Superior Tecnológica - IEST	
252	0407030005	AREQUIPA	ISLAY	DEAN VALDIVIA	ALTO ENSENADA	072822	40504 LUISA BEGAZO DE DEL CARPIO	CALLE PRINCIPAL S/N	Primaria	
253	0407030018	AREQUIPA	ISLAY	DEAN VALDIVIA	BOQUERON	072884	MIGUEL DE CERVANTES SAAVEDRA	CALLE LIMA S/N	Inicial	
254	0407010005	AREQUIPA	ISLAY	MOLLENDO	CATARINDO	557145	MARINA DE GUERRA DEL PERU	CATARINDO	Centros de Educación Técnico-Productiva (CETPRO)	
255	0407060005	AREQUIPA	ISLAY	PUNTA DE BOMBON	CAVAS	072983	40506 EDUARDO LOPEZ DE ROMANA	CALLE MIGUEL GRAU S/N	Primaria	
256	0408020001	AREQUIPA	LA UNION	ALCA	ALCA	073162	40510 CORONEL CASIMIRO PERALTA	CALLE MARSICAL CASTILLA 105	Primaria, Secundaria	
257	0408030001	AREQUIPA	LA UNION	CHARCANVA	CHARCANVA	073237	40515 SAN SEBASTIAN	CALLE STADIUM RADA S/N	Primaria, Secundaria	
258	0408040001	AREQUIPA	LA UNION	HUAYNACOTAS	TAURISMA	073299	40519 SAN JUAN BAUTISTA	TAURISMA	Primaria	
259	0408050001	AREQUIPA	LA UNION	PAMPAMARCA	MUNGU	073402	40523 JUAN L. SOTO MOTTA	CALLE 28 DE JULIO S/N	Primaria	
260	0408060001	AREQUIPA	LA UNION	PUYCA	PUYCA	073534	40525 SAN SANTIAGO	CALLE 13 DE OCTUBRE S/N	Primaria, Secundaria	
261	0408080001	AREQUIPA	LA UNION	SAVIA	SAVIA	073727	40526	CALLE 28 DE JULIO S/N	Inicial, Primaria, Secundaria	





Nro	CODINEI2015	DEPARTAMENTO	DATOS DE LA LOCALIDAD				DATOS INSTITUCION EDUCATIVA - PORTAL WEB MINEDU (ESCALE) - DICIEMBRE 2015			
			PROVINCIA	DISTRITO	LOCALIDAD	CODIGO LOCAL	NOMBRE DE LA INSTITUCION EDUCATIVA	DIRECCION DE LA IE	MODULOS	
262	0408090001	AREQUIPA	LA UNION	TAURIA	TAURIA	073765	40529 VICTOR ANDRES BELAUNDE	CALLE PROGRESO S/N	Primaria, Secundaria	
263	0408100001	AREQUIPA	LA UNION	TOMEPAWPA	TOMEPAWPA	073789	40531 HONORFRE BENAVIDES	PLAZA DE ARMAS	Primaria, Secundaria	
264	0408110001	AREQUIPA	LA UNION	TORO	TORO	073826	40534 JUAN MANUEL GUILLEN BENAVIDES	CALLE EL MORRO S/N	Primaria, Secundaria	

Licitación Pública Especial – Proceso de Promoción de la Inversión Privada de los Proyectos de Banda Ancha para la Conectividad Integral y Desarrollo Social de las Regiones Ancash, Arequipa, Huánuco, La Libertad, Pasco y San Martín Anexo N° 8-B de las BASES - Especificaciones Técnicas de la Red de Acceso



AREQUIPA

Apéndice N° 1-A  
Listado de Localidades Beneficiarias Adicionales

Listado de LOCALIDADES BENEFICIARIAS ADICIONALES

Nro	CODINEI2015	DEPARTAMENTO	PROVINCIA	DISTRITO	LOCALIDAD	CAPITAL DE DISTRITO	DATOS DE UBICACIÓN			
							FUENTE	LONGITUD	LATITUD	ALTURA (m.s.n.m.)
1	0403080053	AREQUIPA	CARAVELI	CHAPARRA	PAMPA DE HUARA	NO	ING. AISLADAS	-73.887650	-15.758710	1,052
2	0404140002	AREQUIPA	CASTILLA	VIRACO	UNRO	NO	MED-GPS	-72.588573	-15.635745	3,878
3	0405080030	AREQUIPA	CAYLLOMA	HUANCA	TOCROYO	NO	MED-IE (EDITOR - GOOGLE EARTH)	-71.818210	-16.035850	3,318
4	0406040012	AREQUIPA	CONDESUYOS	CHICHAS	CHANCHALLAY	NO	MED-GPS	-72.969715	-15.558689	1,753



II INSTITUCIONES ABONADAS ADICIONALES – LOCALES ESCOLARES DE GESTIÓN ESTATAL

Nro	CODINEI2015	DEPARTAMENTO	PROVINCIA	DISTRITO	LOCALIDAD	CAPITAL DE DISTRITO	CODIGO LOCAL	DATOS INSTITUCION EDUCATIVA - PORTAL WEB MINEDU (ESCALE) - DICIEMBRE 2015		
								NOMBRE DE LA INSTITUCION EDUCATIVA	DIRECCION DE LA IE	MODULOS
1	0403080053	AREQUIPA	CARAVELI	CHAPARRA	PAMPA DE HUARA	NO	814060	JUAN DE LA TORRE CARCAMO	PAMPAHUARA ANEXO	Inicial, Primaria
2	0404140002	AREQUIPA	CASTILLA	VIRACO	UNRO	NO	069589	40576	UNRO	Primaria
3	0405080030	AREQUIPA	CAYLLOMA	HUANCA	TOCROYO	NO	070253	40385 DIVINO NIÑO SALVADOR	ANEXO TOCROYO	Primaria
4	0406040012	AREQUIPA	CONDESUYOS	CHICHAS	CHANCHALLAY	NO	071889	40464	CHANCHALLAY	Primaria



## HUÁNUCO

### Apéndice N° 1 Listado de LOCALIDADES BENEFICIARIAS e INSTITUCIONES ABONADAS OBLIGATORIAS

#### I Listado de LOCALIDADES BENEFICIARIAS OBLIGATORIAS

Nro	CodINEI2015	DEPARTAMENTO	PROVINCIA	DISTRITO	LOCALIDAD	NUMERO DE INSTITUCIONES ABONADAS OBLIGATORIAS				DATOS DE UBICACIÓN		
						LOCALES ESCOLARES	ESTABLECIMIENTOS DE SALUD	COMISARIAS	FUENTE	LONGITUD	LATITUD	Altura (m.s.n.m.)
1	1002010047	HUANUCO	AMBO	AMBO	CHAUGHA	0	1	0	CAMPO	-76.20222	-10.21517	3140.02
2	1002010014	HUANUCO	AMBO	AMBO	COYLAR	1	0	0	ESCALE	-76.1704	-10.1083	2944.53
3	1002010033	HUANUCO	AMBO	AMBO	HUANDOBAMBA	1	0	0	ESCALE	-76.18	-10.1715	2410.43
4	1002010046	HUANUCO	AMBO	AMBO	HURACHIMPA	1	0	0	ESCALE	-76.2026	-10.208	2949.26
5	1002020001	HUANUCO	AMBO	CAYNA	CAYNA	1	1	1	CAMPO	-76.38814	-10.27228	3311.89
6	1002030001	HUANUCO	AMBO	COLPAS	COLPAS	1	1	0	CAMPO	-76.41176	-10.26938	2741.65
7	1002030006	HUANUCO	AMBO	COLPAS	SAN ANTONIO DE CHUCCHUC	1	1	0	ESCALE	-76.4637	-10.2086	3525.59
8	1002030017	HUANUCO	AMBO	COLPAS	SAN LORENZO DE COQUIN	1	0	0	ESCALE	-76.4315	-10.2513	3237.66
9	1002030048	HUANUCO	AMBO	COLPAS	YAPAC	1	1	0	CAMPO	-76.416443	-10.30433	3415.63
10	1002050090	HUANUCO	AMBO	HUACAR	ANGAMARCA	1	1	0	CAMPO	-76.234657	-10.23966	3160.98
11	1002050007	HUANUCO	AMBO	HUACAR	COCHATAMA	1	0	0	CAMPO	-76.256172	-10.12629	2740.38
12	1002050058	HUANUCO	AMBO	HUACAR	MOSCATUNA	1	1	0	CAMPO	-76.291031	-10.22346	2814.9
13	1002050064	HUANUCO	AMBO	HUACAR	SAN JUAN DE YANAMACHAY	1	0	0	ESCALE	-76.3071	-10.2289	3040.22
14	1002050114	HUANUCO	AMBO	HUACAR	SAN PEDRO DE ACOBAMBA	1	1	0	CAMPO	-76.267703	-10.267202	3132.34
15	1002060001	HUANUCO	AMBO	SAN FRANCISCO	MOSCA	1	1	0	CAMPO	-76.28964	-10.34348	3454.99
16	1002060011	HUANUCO	AMBO	SAN FRANCISCO	SAN ANTONIO DE QUIRCAN	1	0	0	CAMPO	-76.26651	-10.29873	3385.02
17	1002070050	HUANUCO	AMBO	SAN RAFAEL	CHACOS	1	1	0	CAMPO	-76.169899	-10.35814	3283.47
18	1002070051	HUANUCO	AMBO	SAN RAFAEL	COCHAACALLA	1	1	0	CAMPO	-76.20888	-10.35892	3190.31
19	1002070036	HUANUCO	AMBO	SAN RAFAEL	MATIHUACA	0	1	0	CAMPO	-76.16575	-10.33845	3313.26
20	1002070019	HUANUCO	AMBO	SAN RAFAEL	SANTO DOMINGO DE RONDOS	1	1	0	CAMPO	-76.179031	-10.29612	3235.8
21	1002080001	HUANUCO	AMBO	TOMAY KICHWA	TOMAY KICHWA	0	1	0	CAMPO	-76.21249	-10.07756	2028.16
22	1003070079	HUANUCO	DOS DE MAYO	CHUQUIS	HUANCACHACA	1	0	0	CAMPO	-76.65525	-9.67365	3703
23	1003070002	HUANUCO	DOS DE MAYO	CHUQUIS	HUANCAN	1	1	0	CAMPO	-76.709778	-9.63715	3532.56
24	1003070056	HUANUCO	DOS DE MAYO	CHUQUIS	RUCAU	1	0	0	ESCALE	-76.6809	-9.6819	3504.24
25	1003070026	HUANUCO	DOS DE MAYO	CHUQUIS	TINGO CHICO	1	1	0	CAMPO	-76.72021	-9.64889	2980.61
26	1003070075	HUANUCO	DOS DE MAYO	CHUQUIS	UCRUMARCA	1	1	0	CAMPO	-76.664307	-9.67266	3529.78





Nro	CODINE2015	DEPARTAMENTO	PROVINCIA	DISTRITO	LOCALIDAD	NUMERO DE INSTITUCIONES ABONADAS				DATOS DE UBICACION		Altura (m.s.n.m.)
						LOCALES ESCOLARES	ESTABLECIMIENTOS DE SALUD	COMISARIAS	FUENTE	LONGITUD	LATITUD	
27	1003010007	HUANUCO	DOS DE MAYO	LA UNION	GUELLAYCANCHACHUMIPATA	1	0	0	CAMPO	-76.79465	-9.85047	3578.72
28	1003110044	HUANUCO	DOS DE MAYO	MARIAS	GORGOR	1	0	0	ESCALE	-76.6253	-9.6084	3790.64
29	1003110024	HUANUCO	DOS DE MAYO	MARIAS	GUENAYHUILCA	1	0	0	ESCALE	-76.6803	-9.6075	3533.93
30	1003110001	HUANUCO	DOS DE MAYO	MARIAS	MARIAS	2	1	0	CAMPO	-76.70641	-9.60742	3477.08
31	1003110038	HUANUCO	DOS DE MAYO	MARIAS	MAYNAS	1	1	0	CAMPO	-76.64652	-9.60529	3666.32
32	1003130038	HUANUCO	DOS DE MAYO	PACHAS	BELLAVISTA	1	1	0	CAMPO	-76.744324	-9.67125	3503.13
33	1003130014	HUANUCO	DOS DE MAYO	PACHAS	IRMA CHICO	0	1	0	ESCALE	-76.7591	-9.6206	3560.1
34	1003130024	HUANUCO	DOS DE MAYO	PACHAS	PICHGAS	1	1	0	CAMPO	-76.73336	-9.63507	3511.88
35	1003150001	HUANUCO	DOS DE MAYO	QUIVILLA	QUIVILLA	2	1	0	CAMPO	-76.72536	-9.59927	2962.13
36	1003160031	HUANUCO	DOS DE MAYO	QUIVILLA	SAN MARTIN DE PORRAS	1	0	0	ESCALE	-76.718	-9.5914	3395.13
37	1003170017	HUANUCO	DOS DE MAYO	RIPIAN	BUENOS AIRES DE OCUPAMPAPA	1	0	0	ESCALE	-76.8381	-9.8023	3734.54
38	1003170016	HUANUCO	DOS DE MAYO	RIPIAN	CARMEN GRANDE DE OQUILLIN	1	0	0	ESCALE	-76.8223	-9.7918	3545.82
39	1003170035	HUANUCO	DOS DE MAYO	RIPIAN	COCHABAMBA	1	1	0	CAMPO	-76.814323	-9.80135	3560.53
40	1003170010	HUANUCO	DOS DE MAYO	RIPIAN	RACUAY	1	1	0	CAMPO	-76.835426	-9.77787	3635.82
41	1003170008	HUANUCO	DOS DE MAYO	RIPIAN	SANTA ROSA	0	0	0	ESCALE	-76.8491	-9.7687	3799.29
42	1003170045	HUANUCO	DOS DE MAYO	RIPIAN	VISTA ALEGRE	0	1	0	CAMPO	-76.84078	-9.81487	3887.87
43	1003210029	HUANUCO	DOS DE MAYO	SHUNQUI	COCHAPATA	1	1	0	CAMPO	-76.82322	-9.75446	3796.83
44	1003210015	HUANUCO	DOS DE MAYO	SHUNQUI	GOYLLARCANCHA	1	0	0	CAMPO	-76.80959	-9.72842	3732.43
45	1003220005	HUANUCO	DOS DE MAYO	SILLA PATA	OCROSPATA	1	0	0	CAMPO	-76.75925	-9.74035	3393.93
46	1003220046	HUANUCO	DOS DE MAYO	SILLA PATA	PUNCURIN	1	0	0	ESCALE	-76.7902	-9.8004	3589.24
47	1003220039	HUANUCO	DOS DE MAYO	SILLA PATA	VISTA ALEGRE	1	0	0	ESCALE	-76.7951	-9.7806	3587.92
48	1003230009	HUANUCO	DOS DE MAYO	YANAS	HUANZARAMPAPA	1	0	0	CAMPO	-76.72511	-9.69851	3450.27
49	1004020001	HUANUCO	HUACAYBAMBA	CANCHABAMBA	CANCHABAMBA	1	1	0	CAMPO	-77.12384	-8.88498	3186.36
50	1004020014	HUANUCO	HUACAYBAMBA	CANCHABAMBA	DINAMARCA	1	0	0	ESCALE	-77.12188	-8.89226	3274.85
51	1004020005	HUANUCO	HUACAYBAMBA	CANCHABAMBA	PAUCA	1	0	0	CAMPO	-77.14333	-8.84857	3042.84
52	1004020004	HUANUCO	HUACAYBAMBA	CANCHABAMBA	SAN CRISTOBAL DE PACHACHIN	1	0	0	CAMPO	-77.13596	-8.83221	3168.2
53	1004020018	HUANUCO	HUACAYBAMBA	CANCHABAMBA	UMBE	1	0	0	CAMPO	-77.10926	-8.91254	3113.27
54	1004020006	HUANUCO	HUACAYBAMBA	CANCHABAMBA	VILLAFLORES	0	1	0	CAMPO	-77.140793	-8.86112	2865.7
55	1004030001	HUANUCO	HUACAYBAMBA	COCHABAMBA	COCHABAMBA	1	1	0	CAMPO	-76.836983	-9.09621	3251.22
56	1004010025	HUANUCO	HUACAYBAMBA	HUACAYBAMBA	QUICHIRABARRA	1	1	0	CAMPO	-77.00457	-9.00288	3110.79
57	1004040037	HUANUCO	HUACAYBAMBA	PIPIRA	CAJAN	1	1	0	CAMPO	-77.02865	-8.96819	3354.29
58	1004040018	HUANUCO	HUACAYBAMBA	PIPIRA	HUARASILLO	1	1	0	CAMPO	-77.08903	-8.93512	3064.35
59	1004040021	HUANUCO	HUACAYBAMBA	PIPIRA	LA MERCED	1	0	0	CAMPO	-77.07103	-8.93729	2820.8
60	1004040036	HUANUCO	HUACAYBAMBA	PIPIRA	NUEVA DIVISORIA	1	0	0	ESCALE	-77.0386	-8.9596	3511.57
61	1004040001	HUANUCO	HUACAYBAMBA	PIPIRA	PIPIRA	2	1	0	CAMPO	-77.013908	-8.92507	2898.15
62	1004040022	HUANUCO	HUACAYBAMBA	PIPIRA	SANTA ROSA DE PIPIRA	1	0	0	CAMPO	-77.045212	-8.92844	2711.77
63	1005020001	HUANUCO	HUAMALES	ARANCAV	ARANCAV	2	1	0	CAMPO	-76.75074	-9.17063	3089.82







Nro	CodINEI2015	DEPARTAMENTO	PROVINCIA	DISTRITO	LOCALIDAD	NUMERO DE INSTITUCIONES ABONADAS				DATOS DE UBICACION		Altura (m.s.n.m.)
						LOCALES ESCOLARES	ESTABLECIMIENTOS DE SALUD	COMISARIAS	FUENTE	LONGITUD	LATITUD	
64	1005030001	HUANUCO	HUAMALIES	CHAVIN DE PARIARCA	CHAVIN DE PARIARCA	2	1	0	CAMPO	-76.77156	-9.42306	3358.06
65	1005030069	HUANUCO	HUAMALIES	CHAVIN DE PARIARCA	QUEROPATA	1	0	0	ESCALE	-76.77186	-9.45191	3323.98
66	1005030002	HUANUCO	HUAMALIES	CHAVIN DE PARIARCA	QUIPRAU	1	1	0	CAMPO	-76.772469	-9.49415	3369.75
67	1005030003	HUANUCO	HUAMALIES	CHAVIN DE PARIARCA	SAN JUAN DE PAMPAS	1	1	0	CAMPO	-76.756828	-9.38118	3506.81
68	1005030026	HUANUCO	HUAMALIES	CHAVIN DE PARIARCA	SAN MARTIN	1	0	0	ESCALE	-76.76549	-9.40234	3526.76
69	1005040002	HUANUCO	HUAMALIES	JACAS GRANDE	ANDAS	2	1	0	CAMPO	-76.77494	-9.52439	3321.77
70	1005040102	HUANUCO	HUAMALIES	JACAS GRANDE	CARHUAPATA	1	1	0	CAMPO	-76.684471	-9.54017	3627.58
71	1005040066	HUANUCO	HUAMALIES	JACAS GRANDE	CASCANGA	1	1	0	CAMPO	-76.736183	-9.57205	3274.24
72	1005040087	HUANUCO	HUAMALIES	JACAS GRANDE	HUACASH	1	0	0	CAMPO	-76.713478	-9.5523	3586.33
73	1005040001	HUANUCO	HUAMALIES	JACAS GRANDE	JACAS GRANDE	2	1	0	CAMPO	-76.73678	-9.54025	3611.12
74	1005040056	HUANUCO	HUAMALIES	JACAS GRANDE	QUEVA GRANADA	1	0	0	ESCALE	-76.7498	-9.5555	3163.91
75	1005040064	HUANUCO	HUAMALIES	JACAS GRANDE	QUEVAS FLORES	1	1	0	CAMPO	-76.744939	-9.56961	2917.88
76	1005040092	HUANUCO	HUAMALIES	JACAS GRANDE	PAMPARAHUAY	1	0	0	CAMPO	-76.71167	-9.54022	3561.2
77	1005040123	HUANUCO	HUAMALIES	JACAS GRANDE	QUEROPATA	1	0	0	ESCALE	-76.6765	-9.5412	3580.31
78	1005040036	HUANUCO	HUAMALIES	JACAS GRANDE	VISTA ALEGRE	1	0	0	CAMPO	-76.760887	-9.54325	3260.13
79	1005050015	HUANUCO	HUAMALIES	JIRCAN	HUANCASH	1	0	0	CAMPO	-76.7206	-9.21819	3124.09
80	1005050001	HUANUCO	HUAMALIES	JIRCAN	JIRCAN	1	1	0	CAMPO	-76.71885	-9.2468	3206.97
81	1005050051	HUANUCO	HUAMALIES	JIRCAN	URPISH	1	0	0	CAMPO	-76.72703	-9.27673	3418.39
82	1005010090	HUANUCO	HUAMALIES	LLATA	IRMA GRANDE	1	1	0	ESCALE	-76.7594	-9.6034	3505.9
83	1005010029	HUANUCO	HUAMALIES	LLATA	LA FLORIDA	1	0	0	ESCALE	-76.81537	-9.53747	3568.98
84	1005010105	HUANUCO	HUAMALIES	LLATA	LIBERTAD	2	1	0	CAMPO	-76.85641	-9.58499	3436.85
85	1005010002	HUANUCO	HUAMALIES	LLATA	PAMPAS DEL CARMEN	1	1	0	CAMPO	-76.79164	-9.58478	3662.57
86	1005010043	HUANUCO	HUAMALIES	LLATA	SHAURI	1	0	0	ESCALE	-76.82251	-9.56408	3432.83
87	1005060024	HUANUCO	HUAMALIES	MIRAFLORES	MATACANCHA	1	1	0	CAMPO	-76.869133	-9.46818	3804.61
88	1005060001	HUANUCO	HUAMALIES	MIRAFLORES	MIRAFLORES	2	1	0	CAMPO	-76.81873	-9.49373	3669.71
89	1005060002	HUANUCO	HUAMALIES	MIRAFLORES	PAMPAS DE FLORES	1	0	0	CAMPO	-76.846184	-9.50505	3553.83
90	1005060022	HUANUCO	HUAMALIES	MIRAFLORES	SAN JERONIMO DE CHONTA	1	0	0	CAMPO	-76.85036	-9.46597	3736.06
91	1005070051	HUANUCO	HUAMALIES	MONZON	AGUA BLANCA	1	1	0	CAMPO	-76.0831	-9.27009	698.77
92	1005070002	HUANUCO	HUAMALIES	MONZON	CACHICOTO	1	1	1	CAMPO	-76.21284	-9.21906	766.5
93	1005070039	HUANUCO	HUAMALIES	MONZON	GRANIA	1	0	0	ESCALE	-76.2404	-9.2121	751.01
94	1005070045	HUANUCO	HUAMALIES	MONZON	MANCHURIA	1	1	0	CAMPO	-76.165947	-9.20733	717.14
95	1005070001	HUANUCO	HUAMALIES	MONZON	MONZON	0	1	0	CAMPO	-76.39502	-9.27918	951.69
96	1005070049	HUANUCO	HUAMALIES	MONZON	PALO ACERO	1	1	1	CAMPO	-76.08717	-9.23813	695.92
97	1005070019	HUANUCO	HUAMALIES	MONZON	PISTA LOLI	1	1	0	CAMPO	-76.388046	-9.27812	928.17
98	1005070043	HUANUCO	HUAMALIES	MONZON	RIO ESPINO	1	1	0	CAMPO	-76.186852	-9.21168	732.31
99	1005070046	HUANUCO	HUAMALIES	MONZON	SACHAVACA	1	1	0	CAMPO	-76.141037	-9.21132	731.32
100	1005070014	HUANUCO	HUAMALIES	MONZON	SAN BENITO	1	0	0	CAMPO	-76.400208	-9.2797	956.87
101	1005070036	HUANUCO	HUAMALIES	MONZON	TAZO GRANDE	1	1	0	CAMPO	-76.2736	-9.21673	777.9
102	1005080001	HUANUCO	HUAMALIES	PUNCHAO	PUNCHAO	2	1	0	CAMPO	-76.82174	-9.46389	3508.03



Nro	CODINEI2015	DEPARTAMENTO	PROVINCIA	DISTRITO	LOCALIDAD	NUMERO DE INSTITUCIONES ABONADAS				DATOS DE UBICACIÓN			
						LOCALES ESCOLARES	ESTABLECIMIENTOS DE SALUD	COMISARIAS	FUENTE	LONGITUD	LATITUD	Altura (m.s.n.m.)	
103	1005090063	HUANUCO	HUAMALIES	PUÑOS	BELLABAMBA	1	0	0	CAMPO	-76.86868	-9.52344	3720.95	
104	1005090077	HUANUCO	HUAMALIES	PUÑOS	NUEVA ESPERANZA	1	0	0	ESCALE	-76.78797	-9.51345	3080.12	
105	1005090059	HUANUCO	HUAMALIES	PUÑOS	POQUE	1	1	0	GOOGLE EARTH	-76.90159	-9.533819	3906.3	
106	1005090001	HUANUCO	HUAMALIES	PUÑOS	PUÑOS	2	1	0	CAMPO	-76.88349	-9.50033	3722.49	
107	1005090065	HUANUCO	HUAMALIES	PUÑOS	RAHUA	1	0	0	ESCALE	-76.86231	-9.517	3804.89	
108	1005100005	HUANUCO	HUAMALIES	SINGA	BELLAS FLORES	0	1	0	CAMPO	-76.809471	-9.36887	3419.1	
109	1005100029	HUANUCO	HUAMALIES	SINGA	SAN PEDRO DEL MARAÑON	1	0	0	CAMPO	-76.80323	-9.41625	3536.58	
110	1005100006	HUANUCO	HUAMALIES	SINGA	SANTA ROSA DE PAMPAN	1	1	0	CAMPO	-76.789754	-9.36876	3347.47	
111	1005100001	HUANUCO	HUAMALIES	SINGA	SINGA	2	1	0	CAMPO	-76.81222	-9.38888	3609.84	
112	1005100031	HUANUCO	HUAMALIES	SINGA	VISCAS (SAN JUAN DE VISCAS)	1	1	0	CAMPO	-76.802254	-9.43005	3422.38	
113	1005100047	HUANUCO	HUAMALIES	TANTAMAYO	COYLARABAMBA	1	0	0	CAMPO	-76.712509	-9.38581	3658.26	
114	1005110056	HUANUCO	HUAMALIES	TANTAMAYO	PAMPA FLORIDA (FLORIDA)	1	1	0	ESCALE	-76.70449	-9.39764	3634.39	
115	1005110034	HUANUCO	HUAMALIES	TANTAMAYO	SAN PEDRO DE PARIARCA	1	1	0	ESCALE	-76.72029	-9.3729	3545.83	
116	1005110001	HUANUCO	HUAMALIES	TANTAMAYO	TANTAMAYO	2	1	0	CAMPO	-76.71867	-9.39344	3512.67	
117	1001020003	HUANUCO	HUANUCO	AMARIJUS	LA ESPERANZA	0	1	0	CAMPO	-76.216927	-9.89762	1948.26	
118	1001020013	HUANUCO	HUANUCO	AMARIJUS	LLANQUIPAMPA	2	0	0	CAMPO	-76.16093	-9.92287	2819.28	
119	1001020016	HUANUCO	HUANUCO	AMARIJUS	MALCONGA	1	1	0	CAMPO	-76.16537	-9.92674	2718.33	
120	1001020020	HUANUCO	HUANUCO	AMARIJUS	SAN JOSE DE PAUCAR	1	1	0	CAMPO	-76.179024	-9.93938	2821.63	
121	1001020025	HUANUCO	HUANUCO	AMARIJUS	SAN SEBASTIAN DE SHISWAY	1	0	0	ESCALE	-76.1587	-9.9611	3172.59	
122	1001020024	HUANUCO	HUANUCO	AMARIJUS	SARIAPAMPA	1	0	0	CAMPO	-76.184807	-9.92456	2436.92	
123	1001030001	HUANUCO	HUANUCO	CHINCHAO	ACOMAYO	0	0	1	CAMPO	-76.07357	-9.80251	2160.36	
124	1001030113	HUANUCO	HUANUCO	CHINCHAO	ANTAPUCRO	1	0	0	CAMPO	-76.128304	-9.76671	2783.7	
125	1001030105	HUANUCO	HUANUCO	CHINCHAO	NUEVA LIBERTAD DE SOGOBAMBA (SOGOBAMBA)	1	0	0	CAMPO	-76.101997	-9.767128	2443.36	
126	1001030112	HUANUCO	HUANUCO	CHINCHAO	NUEVO PROGRESO DE TRAPAS	1	0	0	CAMPO	-76.053192	-9.77665	2800.47	
127	1001040029	HUANUCO	HUANUCO	CHURUBAMBA	GUELEGASH	1	0	0	CAMPO	-76.218384	-9.75053	3213.3	
128	1001040020	HUANUCO	HUANUCO	CHURUBAMBA	HUALMISH	1	1	0	CAMPO	-76.253197	-9.74755	3276.96	
129	1001040038	HUANUCO	HUANUCO	CHURUBAMBA	HUARAPA	1	0	0	CAMPO	-76.206642	-9.7714	2872.37	
130	1001040024	HUANUCO	HUANUCO	CHURUBAMBA	HUAYLLACAN (SAN MIGUEL DE HUAYLLACAN)	1	0	0	ESCALE	-76.265	-9.73412	3357.21	
131	1001040033	HUANUCO	HUANUCO	CHURUBAMBA	NUEVA LIBERACION DE HUALLANCA	1	0	0	CAMPO	-76.256203	-9.75515	3187.55	
132	1001040054	HUANUCO	HUANUCO	CHURUBAMBA	QUECHUALOMA	1	1	0	CAMPO	-76.184624	-9.79826	2311	



Nro	CODINEI2015	DEPARTAMENTO	PROVINCIA	DISTRITO	LOCALIDAD	NUMERO DE INSTITUCIONES ABONADAS				DATOS DE UBICACIÓN			Altura (m.s.n.m.)
						LOCALES ESCOLARES	ESTABLECIMIENTOS DE SALUD	COMISARIAS	FUENTE	LONGITUD	LATITUD		
133	1001040089	HUANUCO	HUANUCO	CHURUBAMBA	SAN FERNANDO DE COCHAGORA	1	0	0	CAMPO	-76.097321	-9.85579	2696.17	
134	1001040044	HUANUCO	HUANUCO	CHURUBAMBA	SAN ISIDRO DE MARAG	1	0	0	CAMPO	-76.247948	-9.78898	3346.37	
135	1001040025	HUANUCO	HUANUCO	CHURUBAMBA	SAN MIGUEL DE CHOGBAMBA	1	0	0	CAMPO	-76.285561	-9.73309	3715.67	
136	1001040042	HUANUCO	HUANUCO	CHURUBAMBA	TAMBOGAN	0	1	0	CAMPO	-76.230972	-9.77245	2988.33	
137	1001040031	HUANUCO	HUANUCO	CHURUBAMBA	TRES DE MAYO DE PAGSHAG	1	1	0	CAMPO	-76.26651	-9.75238	3478.89	
138	1001040037	HUANUCO	HUANUCO	CHURUBAMBA	UITAO	0	1	0	CAMPO	-76.214813	-9.76432	2752.73	
139	1001040085	HUANUCO	HUANUCO	CHURUBAMBA	VERVENA PAMPA	1	0	0	CAMPO	-76.085907	-9.86531	2421.15	
140	1001040055	HUANUCO	HUANUCO	CHURUBAMBA	VINCHOS	1	0	0	CAMPO	-76.14074	-9.78804	2652.62	
141	1001010012	HUANUCO	HUANUCO	HUANUCO	COLPA BALA	0	1	1	CAMPO	-76.223511	-9.88914	1860.11	
142	1001010059	HUANUCO	HUANUCO	HUANUCO	HUANCAN	1	0	0	ESCALE	-76.3475	-9.8597	2945.01	
143	1001010018	HUANUCO	HUANUCO	HUANUCO	NAUYAN RONDOS	1	1	0	CAMPO	-76.26627	-9.89961	2744	
144	1001050042	HUANUCO	HUANUCO	MARGOS	CHACRAS	1	0	0	CAMPO	-76.48618	-10.01613	3472.45	
145	1001050055	HUANUCO	HUANUCO	MARGOS	COCHAS	1	0	0	CAMPO	-76.50114	-10.03325	3714.11	
146	1001050001	HUANUCO	HUANUCO	MARGOS	MARGOS	0	1	1	CAMPO	-76.52301	-10.00534	3537.85	
147	1001050030	HUANUCO	HUANUCO	MARGOS	PACAYHUA	0	0	0	CAMPO	-76.52843	-9.98843	3596.75	
148	1001100017	HUANUCO	HUANUCO	PILLO MARCA	HUANCAN	1	0	1	ESCALE	-76.2503	-9.9578	1945.57	
149	1001060024	HUANUCO	HUANUCO	QUISQUI (KICHI)	SAN PABLO DE LANIAS	1	0	0	CAMPO	-76.37762	-9.88313	2715.4	
150	1001060014	HUANUCO	HUANUCO	QUISQUI (KICHI)	SAN PEDRO DE CANI	1	1	0	CAMPO	-76.38746	-9.88807	2996.9	
151	1001060044	HUANUCO	HUANUCO	QUISQUI (KICHI)	SANTA ANA DE PAMPAS	1	1	0	GOOGLE EARTH	-76.47557	-9.893475	3457.09	
152	1001060015	HUANUCO	HUANUCO	QUISQUI (KICHI)	TRES DE MAYO HUAYLLACAYAN	1	0	0	ESCALE	-76.47508	-9.88014	3363.57	
153	1001070029	HUANUCO	HUANUCO	SAN FRANCISCO DE CAYAN	HUANCANVACU	1	0	0	CAMPO	-76.29488	-10.00708	2430.9	
154	1001070026	HUANUCO	HUANUCO	SAN FRANCISCO DE CAYAN	ROSARIO DE HUANCACHUPA	0	1	0	CAMPO	-76.259804	-9.985085	2131.51	
155	1001130030	HUANUCO	HUANUCO	SAN PABLO DE PILLAO	BUENOS AIRES DE PILLAO	1	0	0	ESCALE	-75.99472	-9.75367	3067.41	
156	1001130053	HUANUCO	HUANUCO	SAN PABLO DE PILLAO	HUANCAUIRE	1	1	0	ESCALE	-75.9158	-9.7748	2780.6	
157	1001130037	HUANUCO	HUANUCO	SAN PABLO DE PILLAO	HUANUCALLA	1	0	0	CAMPO	-76.018753	-9.79927	2694.72	
158	1001130050	HUANUCO	HUANUCO	SAN PABLO DE PILLAO	RURIN PILLAO	1	0	0	ESCALE	-75.9477	-9.786	2746.86	
159	1001130052	HUANUCO	HUANUCO	SAN PABLO DE PILLAO	SAN JOSE DE MIRAFLORES	1	0	0	ESCALE	-75.9383	-9.7698	2842.43	
160	1001130001	HUANUCO	HUANUCO	SAN PABLO DE PILLAO	SAN PABLO DE PILLAO	1	0	0	ESCALE	-75.99547	-9.79545	2803.96	
161	1001130044	HUANUCO	HUANUCO	SAN PABLO DE PILLAO	SAN PEDRO DE CHAUPALLIGA	1	0	0	ESCALE	-76.0037	-9.7773	3143.13	



Nro	CODINEZ015	DEPARTAMENTO	PROVINCIA	DISTRITO	LOCALIDAD	NUMERO DE INSTITUCIONES ABONADAS			DATOS DE UBICACIÓN		Altura (m.s.n.m.)	
						LOCALES ESCOLARES	ESTABLECIMIENTOS DE SALUD	COMISARIAS	FUENTE	LONGITUD		LATITUD
162	1001130045	HUANUCO	HUANUCO	SAN PABLO DE PILLAO	SAN PEDRO DE PILLAO	1	0	0	ESCALE	-75.9777	-9.7649	2857.33
163	1001130048	HUANUCO	HUANUCO	SAN PABLO DE PILLAO	SANTA ISABEL (SAN JOSE DE HUAMPANI)	1	0	0	CAMPO	-75.95496	-9.78011	2732.51
164	1001130046	HUANUCO	HUANUCO	SAN PABLO DE PILLAO	SANTA ROSA DE UCHUCHACA	1	0	0	CAMPO	-75.97248	-9.78198	2753.53
165	1001130047	HUANUCO	HUANUCO	SAN PABLO DE PILLAO	VISTA ALEGRE DE PILLAO	1	0	0	ESCALE	-75.9695	-9.7941	2779.93
166	1001080008	HUANUCO	HUANUCO	SAN PEDRO DE CHAULAN	ANTL	1	0	0	ESCALE	-76.3962	-9.9739	3166.95
167	1001080001	HUANUCO	HUANUCO	SAN PEDRO DE CHAULAN	CHAULAN	1	1	1	CAMPO	-76.48348	-10.05755	3592.92
168	1001090066	HUANUCO	HUANUCO	SANTA MARIA DEL VALLE	PACHABAMBA	0	1	0	CAMPO	-76.202461	-9.85084	2133.4
169	1001090035	HUANUCO	HUANUCO	SANTA MARIA DEL VALLE	PACRO YUNCAN	1	0	0	ESCALE	-76.19482	-9.83433	2775.13
170	1001090104	HUANUCO	HUANUCO	SANTA MARIA DEL VALLE	SAN JOSE CAYRAN	1	0	0	CAMPO	-76.32198	-9.7804	3029.74
171	1001090026	HUANUCO	HUANUCO	SANTA MARIA DEL VALLE	SAN JUAN DE LIHUARI	1	0	0	CAMPO	-76.263611	-9.80648	2923.33
172	1001090033	HUANUCO	HUANUCO	SANTA MARIA DEL VALLE	SAN JUAN DE NAUZA	1	0	0	CAMPO	-76.21434	-9.83982	2589.19
173	1001090011	HUANUCO	HUANUCO	SANTA MARIA DEL VALLE	SAN PABLO DE BORUNDA	1	0	0	ESCALE	-76.3399	-9.7439	3690.32
174	1001090028	HUANUCO	HUANUCO	SANTA MARIA DEL VALLE	SAN PABLO DE PICHUY	1	0	0	CAMPO	-76.23861	-9.81954	2735.31
175	1001090020	HUANUCO	HUANUCO	SANTA MARIA DEL VALLE	SAN PEDRO DE CHOQUECANCHA	1	0	0	CAMPO	-76.294273	-9.79474	2694.24
176	1001090058	HUANUCO	HUANUCO	SANTA MARIA DEL VALLE	SAN SEBASTIAN DE QUERA	1	1	0	CAMPO	-76.27422	-9.85164	2065.51
177	1001090031	HUANUCO	HUANUCO	SANTA MARIA DEL VALLE	SANTA CRUZ DE RATACOCHA	0	1	0	CAMPO	-76.224899	-9.82012	3081.21
178	1001090084	HUANUCO	HUANUCO	SANTA MARIA DEL VALLE	SANTA ROSA DE MARAMBUCO	1	0	0	CAMPO	-76.14336	-9.90485	2931.88
179	1001090019	HUANUCO	HUANUCO	SANTA MARIA DEL VALLE	SANTA ROSA DE SIRABAMBA	1	1	0	CAMPO	-76.310913	-9.79045	2844.86
180	1001090024	HUANUCO	HUANUCO	SANTA MARIA DEL VALLE	SANTIAGO DE LLACON (LLACON)	1	1	0	CAMPO	-76.309303	-9.8916	2764.88
181	1001090022	HUANUCO	HUANUCO	SANTA MARIA DEL VALLE	TAMBO DE SAN JOSE (SAN JOSE DE TAMBO)	1	1	0	CAMPO	-76.277138	-9.80236	2880.17
182	1001120003	HUANUCO	HUANUCO	YACUS	HUACORA	0	1	0	GOOGLE EARTH	-76.48055	-9.908552	3797.04
183	1001120013	HUANUCO	HUANUCO	YACUS	HUANGHAN	1	1	0	CAMPO	-76.48394	-9.95451	3734.08



Nro	CodINEI2015	DEPARTAMENTO	PROVINCIA	DISTRITO	LOCALIDAD	NUMERO DE INSTITUCIONES ABONADAS				DATOS DE UBICACIÓN		Altura (m.s.n.m.)
						LOCALES ESCOLARES	ESTABLECIMIENTOS DE SALUD	COMISARIAS	FUENTE	LONGITUD	LATITUD	
184	1001120027	HUANUCO	HUANUCO	YACUS	SAN ISIDRO DE PAUBA	1	1	0	ESCALE	-76.4981	-9.9399	3712.78
185	1001120001	HUANUCO	HUANUCO	YACUS	YACUS	0	1	0	CAMPO	-76.50237	-9.98284	3323.47
186	1001100001	HUANUCO	HUANUCO	YARUMAYO	YARUMAYO	1	1	0	CAMPO	-76.46794	-10.00149	3155.96
187	1010020001	HUANUCO	LAURICOCHA	BANOS	BANOS	1	1	1	CAMPO	-76.73621	-10.07672	3433.68
188	1010020013	HUANUCO	LAURICOCHA	BANOS	SAN ANTONIO DE ACAPA (SAN ANTONIO)	1	0	0	ESCALE	-76.74015	-10.04114	3936.82
189	1010010002	HUANUCO	LAURICOCHA	JESUS	LA MERCED	1	0	0	CAMPO	-76.733627	-10.07851	3422.65
190	1010010063	HUANUCO	LAURICOCHA	JESUS	PARACSHA	1	1	0	CAMPO	-76.70429	-10.13016	3802.2
191	1010010020	HUANUCO	LAURICOCHA	JESUS	SAN JOSE DE TICRA	1	0	0	ESCALE	-76.63	-10.0627	3541.47
192	1010030001	HUANUCO	LAURICOCHA	JIVIA	JIVIA	1	1	0	CAMPO	-76.68127	-10.02417	3405.1
193	1010040001	HUANUCO	LAURICOCHA	QUEROPALCA	QUEROPALCA	1	1	0	CAMPO	-76.80428	-10.18183	3832.04
194	1010050012	HUANUCO	LAURICOCHA	RONDOS	CASHAPAMPA	1	0	0	ESCALE	-76.6653	-9.9084	3913.45
195	1010050030	HUANUCO	LAURICOCHA	RONDOS	COSMA	1	1	0	CAMPO	-76.651123	-9.95336	3463.98
196	1010050041	HUANUCO	LAURICOCHA	RONDOS	ISGOPAMPA	1	1	0	CAMPO	-76.75651	-9.94639	3888.59
197	1010050001	HUANUCO	LAURICOCHA	RONDOS	RONDOS	2	1	1	CAMPO	-76.68832	-9.98415	3561.43
198	1010060002	HUANUCO	LAURICOCHA	SAN FRANCISCO DE ASIS	CARAMARCA	1	1	0	CAMPO	-76.618	-9.94923	3450.91
199	1010060040	HUANUCO	LAURICOCHA	SAN FRANCISCO DE ASIS	PARASH	1	0	0	CAMPO	-76.66915	-10.01625	3583.66
200	1010060004	HUANUCO	LAURICOCHA	SAN FRANCISCO DE ASIS	SAN JUAN DE HUANCABAMBA	1	0	0	ESCALE	-76.6302	-9.9416	3479.38
201	1010070001	HUANUCO	LAURICOCHA	SAN MIGUEL DE CAURI	CAURI	2	1	1	CAMPO	-76.62582	-10.14252	3593.02
202	1010070026	HUANUCO	LAURICOCHA	SAN MIGUEL DE CAURI	YACHAMARCA	1	0	0	ESCALE	-76.6458	-10.1605	4066.58
203	1006030001	HUANUCO	LEONCIO PRADO	HERMILLO VALDIZAN	HERMILLO VALDIZAN	0	1	0	CAMPO	-75.835693	-9.20548	1368.71
204	1006030008	HUANUCO	LEONCIO PRADO	HERMILLO VALDIZAN	JOSE MARIA UGARTECHE	1	0	0	CAMPO	-75.837158	-9.17961	1400.44
205	1006030013	HUANUCO	LEONCIO PRADO	HERMILLO VALDIZAN	SORTILEGIO	0	1	0	CAMPO	-75.864731	-9.19872	1152.19
206	1006040044	HUANUCO	LEONCIO PRADO	JOSE CRESPO Y CASTILLO	ANGASHYACU	1	0	0	CAMPO	-76.076736	-8.99754	607.84
207	1006040060	HUANUCO	LEONCIO PRADO	JOSE CRESPO Y CASTILLO	LOS MILLAGROS	1	0	0	CAMPO	-75.996689	-9.14861	632.97
208	1006040013	HUANUCO	LEONCIO PRADO	JOSE CRESPO Y CASTILLO	NEUVA ASPUZANA	0	1	0	CAMPO	-76.1938	-8.78094	539.91
209	1006040057	HUANUCO	LEONCIO PRADO	JOSE CRESPO Y CASTILLO	PUEBLO NUEVO	1	1	0	CAMPO	-76.061752	-9.07806	591.98
210	1006040059	HUANUCO	LEONCIO PRADO	JOSE CRESPO Y CASTILLO	SANTA LUCIA	1	0	0	CAMPO	-76.020569	-9.124071	604.21
211	1006040049	HUANUCO	LEONCIO PRADO	JOSE CRESPO Y CASTILLO	SANTO DOMINGO DE ANDA	1	1	0	CAMPO	-76.077507	-9.05447	583.42
212	1006050013	HUANUCO	LEONCIO PRADO	LUVANDO	MARONA	1	1	0	CAMPO	-75.936546	-9.24284	668.65
213	1006050001	HUANUCO	LEONCIO PRADO	LUVANDO	NARANILLO	0	1	0	CAMPO	-75.994017	-9.248133	631.72
214	1006050003	HUANUCO	LEONCIO PRADO	LUVANDO	RICARDO PALMA	1	1	0	CAMPO	-75.984894	-9.174785	634.11
215	1006050011	HUANUCO	LEONCIO PRADO	LUVANDO	SANTA ROSA DE SHAPALLILA	0	1	0	CAMPO	-75.987457	-9.22481	625.69
216	1006060006	HUANUCO	LEONCIO PRADO	MARIANO DAMASO BERAUN	INTI	1	0	0	CAMPO	-76.05942	-9.30006	699.22
217	1006070001	HUANUCO	LEONCIO PRADO	PUCAYACU	PUCAYACU	1	1	0	CAMPO	-76.12128	-8.74963	552.79

Licitación Pública Especial – Proceso de Promoción de la Inversión Privada de los Proyectos de Banda Ancha para la Conectividad Integral y Desarrollo Social de las Regiones Ancash, Arequipa, Huánuco, La Libertad, Pasco y San Martín Anexo N° 8-B de las BASES - Especificaciones Técnicas de la Red de Acceso



Nro	CODINEZ015	DEPARTAMENTO	PROVINCIA	DISTRITO	LOCALIDAD	NUMERO DE INSTITUCIONES ABONADAS				DATOS DE UBICACIÓN		Altura (m.s.n.m.)
						LOCALES ESCOLARES	ESTABLECIMIENTOS DE SALUD	COMISARIAS	FUENTE	LONGITUD	LATITUD	
218	1006010040	HUANUCO	LEONCIO PRADO	RUPA-RUPA	VENENILLO	1	0	1	CAMPO	-76.09645	-9.09055	592.13
219	1007020003	HUANUCO	MARAÑON	CHOLON	GRANADILLA	0	1	0	ESCALE	-76.9564	-8.6593	2554.77
220	1007020001	HUANUCO	MARAÑON	CHOLON	SAN PEDRO DE CHONTA	2	0	0	CAMPO	-76.87505	-8.65551	2465
221	1007010023	HUANUCO	MARAÑON	HUACRACHUCO	ASAY	1	0	0	CAMPO	-77.17194	-8.58292	3015.27
222	1007010040	HUANUCO	MARAÑON	HUACRACHUCO	CHOCOBAMBA	1	1	0	GOOGLE EARTH	-77.11726	-8.637304	3600.65
223	1007010051	HUANUCO	MARAÑON	HUACRACHUCO	CONORGAGA	1	0	0	ESCALE	-77.14649	-8.71366	3625.32
224	1007010002	HUANUCO	MARAÑON	HUACRACHUCO	EL PORVENIR	1	0	0	CAMPO	-77.20283	-8.48867	3180.35
225	1007010029	HUANUCO	MARAÑON	HUACRACHUCO	HUACHAJ	1	0	0	ESCALE	-77.1188	-8.603	3587.58
226	1007010031	HUANUCO	MARAÑON	HUACRACHUCO	HUARI PAMPA	1	1	0	CAMPO	-77.09642	-8.61485	3544.17
227	1007010017	HUANUCO	MARAÑON	HUACRACHUCO	HUAYCHAO	1	1	0	CAMPO	-77.23787	-8.56459	3479.58
228	1007010052	HUANUCO	MARAÑON	HUACRACHUCO	PAMPAYACU	1	0	0	ESCALE	-77.1628	-8.7225	3512.04
229	1007010010	HUANUCO	MARAÑON	HUACRACHUCO	QUILLABAMBA	2	0	0	CAMPO	-77.15971	-8.55331	3133.49
230	1007010032	HUANUCO	MARAÑON	HUACRACHUCO	SANTA MARIA DE PANACCHA	1	0	0	ESCALE	-77.1388	-8.6229	3407.05
231	1007010050	HUANUCO	MARAÑON	HUACRACHUCO	SINAY	1	0	0	ESCALE	-77.14106	-8.72378	3497.21
232	1007040004	HUANUCO	MARAÑON	LA MORADA	HUAMUCO	1	0	0	CAMPO	-76.27562	-8.66404	528.84
233	1007040001	HUANUCO	MARAÑON	LA MORADA	LA MORADA	1	1	0	CAMPO	-76.24982	-8.79454	545.42
234	1007040006	HUANUCO	MARAÑON	LA MORADA	SANTA ROSA DE BADEN	1	0	0	ESCALE	-76.2678	-8.7565	552.26
235	1007030009	HUANUCO	MARAÑON	SAN BUENAVENTURA	FRAYLE RUMI	2	1	0	CAMPO	-77.13636	-8.73603	3562.31
236	1007030001	HUANUCO	MARAÑON	SAN BUENAVENTURA	SAN BUENAVENTURA	2	1	0	CAMPO	-77.18818	-8.76726	3110.58
237	1007030046	HUANUCO	MARAÑON	SAN BUENAVENTURA	VILLA MAR	2	1	0	CAMPO	-77.16739	-8.81128	3328.85
238	1007050001	HUANUCO	MARAÑON	SANTA ROSA DE YANAANCA	SANTA ROSA DE ALTO YANAANCA	2	0	1	CAMPO	-76.31502	-8.65337	562.86
239	1008020035	HUANUCO	PACHITEA	CHAGLLA	CHINCHOPAMPA	1	0	0	ESCALE	-75.9024	-9.8248	2736
240	1008020053	HUANUCO	PACHITEA	CHAGLLA	MUNIA	2	1	0	ESCALE	-75.80293	-9.838	2067.23
241	1008020031	HUANUCO	PACHITEA	CHAGLLA	PASTO	1	0	0	ESCALE	-75.9001	-9.8176	2936.36
242	1008020044	HUANUCO	PACHITEA	CHAGLLA	SAN CRISTOBAL DE NAUMAN	1	0	0	ESCALE	-75.91061	-9.87548	3547.64
243	1008030058	HUANUCO	PACHITEA	MOJINO	ANCOMARCA	1	0	0	CAMPO	-76.06552	-9.99063	3130.37
244	1008030090	HUANUCO	PACHITEA	MOJINO	CALLAGAN MANZANO	1	0	0	CAMPO	-76.047821	-9.96315	2550.14
245	1008030042	HUANUCO	PACHITEA	MOJINO	CHINCHAYCOCHA	2	0	0	CAMPO	-76.043243	-9.98213	2791.92
246	1008030023	HUANUCO	PACHITEA	MOJINO	COCHAPAMPA	1	0	0	CAMPO	-76.021004	-9.93737	2611.25
247	1008030004	HUANUCO	PACHITEA	MOJINO	COCHATO	1	0	0	CAMPO	-76.04245	-9.92115	2573.03
248	1008030024	HUANUCO	PACHITEA	MOJINO	HUARICHACA	1	1	0	CAMPO	-76.034561	-9.94543	2445.65
249	1008030048	HUANUCO	PACHITEA	MOJINO	JILLAJULA	1	1	0	CAMPO	-76.062683	-9.96954	2857.5
250	1008030034	HUANUCO	PACHITEA	MOJINO	MIRAFLORES	1	0	0	CAMPO	-76.056801	-9.9549	2844.93
251	1008030001	HUANUCO	PACHITEA	MOJINO	MOJINO	2	0	0	CAMPO	-76.01749	-9.91086	2369.76
252	1008030011	HUANUCO	PACHITEA	MOJINO	OROYA	1	0	0	CAMPO	-76.022621	-9.92669	2455.34
253	1008030052	HUANUCO	PACHITEA	MOJINO	PUCAJAGA	1	1	0	CAMPO	-76.025551	-9.97806	2899.48








Nro	CODINEI2015	DEPARTAMENTO	PROVINCIA	DISTRITO	LOCALIDAD	NUMERO DE INSTITUCIONES ABONADAS				DATOS DE UBICACION			
						LOCALES ESCOLARES	ESTABLECIMIENTOS DE SALUD	COMISARIAS	FUENTE	LONGITUD	LATITUD	Altura (m.s.n.m.)	
254	1008010003	HUANUCO	PACHITEA	PANAO	HUANCHAG	1	0	0	CAMPO	-75.944702	-9.86329	2743.77	
255	1008010013	HUANUCO	PACHITEA	PANAO	PURUPAMPAPA	1	0	0	ESCALE	-75.9835	9.8923	2523.78	
256	1008010026	HUANUCO	PACHITEA	PANAO	QUISWAR QUILLACCOCHA	1	0	0	ESCALE	-75.9644	-9.9331	3447.61	
257	1008010018	HUANUCO	PACHITEA	PANAO	RUMICHACA	1	0	0	CAMPO	-75.89847	-9.91855	3283.48	
258	1008010082	HUANUCO	PACHITEA	PANAO	SAN ANTONIO DE WARPOJ	1	0	0	ESCALE	-75.9277	-9.9416	3510.12	
259	1008010023	HUANUCO	PACHITEA	PANAO	TOMAVRICA	1	1	1	CAMPO	-75.90617	-9.93828	3348.52	
260	1008010028	HUANUCO	PACHITEA	PANAO	TUNAPUCO	1	0	0	CAMPO	-75.99159	-9.9227	2919.3	
261	1008040028	HUANUCO	PACHITEA	UMARI	AURAGSHAY	2	0	0	CAMPO	-75.988617	-9.86721	2819.62	
262	1008040033	HUANUCO	PACHITEA	UMARI	CRUZ PUNTA	1	0	0	CAMPO	-76.054237	-9.85801	2640.97	
263	1008040019	HUANUCO	PACHITEA	UMARI	HUANCATURPA	1	0	0	ESCALE	-75.9701	-9.8572	2889.26	
264	1008040043	HUANUCO	PACHITEA	UMARI	HUANIN	2	0	0	CAMPO	-76.038109	-9.89935	2807.49	
265	1008040018	HUANUCO	PACHITEA	UMARI	PINQUIRAY	1	1	1	CAMPO	-75.964188	-9.84679	2748.92	
266	1008040024	HUANUCO	PACHITEA	UMARI	SAN MARCOS	1	0	0	CAMPO	-76.07655	-9.86285	2382.63	
267	1008040047	HUANUCO	PACHITEA	UMARI	USHUMAYO	1	0	0	CAMPO	-76.027397	-9.91001	2659.82	
268	1008040027	HUANUCO	PACHITEA	UMARI	WILLCA	1	0	0	CAMPO	-75.979309	-9.85971	2871.01	
269	1009020049	HUANUCO	PUERTO INCA	CODO DEL POZUZO	AGUA BLANCA	1	1	0	ESCALE	-75.4175	-9.8644	375.27	
270	1009020064	HUANUCO	PUERTO INCA	CODO DEL POZUZO	BELAVISTA	1	0	0	ESCALE	-75.37062	-9.58723	363.77	
271	1009020048	HUANUCO	PUERTO INCA	CODO DEL POZUZO	CENTRO HUAMBOMAYO	0	1	1	GOOGLE EARTH	-75.368282	-9.846401	327.34	
272	1009020061	HUANUCO	PUERTO INCA	CODO DEL POZUZO	CODO DEL POZUZO	2	2	1	CAMPO	-75.464432	-9.66834	378.67	
273	1009020060	HUANUCO	PUERTO INCA	CODO DEL POZUZO	NEW YORK	1	0	0	ESCALE	-75.23483	-9.58802	291.56	
274	1009020033	HUANUCO	PUERTO INCA	CODO DEL POZUZO	NUEVA ESPERANZA	0	1	1	ESCALE	-75.3968	-9.77	324.11	
275	1009020009	HUANUCO	PUERTO INCA	CODO DEL POZUZO	NUEVO HORIZONTE	0	1	1	ESCALE	-75.46783	-9.56923	374.55	
276	1009020017	HUANUCO	PUERTO INCA	CODO DEL POZUZO	SAN JUAN DE CODO	1	1	0	CAMPO	-75.28416	-9.65108	293.3	
277	1009020007	HUANUCO	PUERTO INCA	CODO DEL POZUZO	SANTA MARTHA (SANTA MARTA)	1	1	0	CAMPO	-75.28568	-9.52051	271.19	
278	1009030017	HUANUCO	PUERTO INCA	HONORIA	ANTIGUA HONORIA (HONORIA)	1	1	0	CAMPO	-74.62886	-8.71834	157.23	
279	1009030022	HUANUCO	PUERTO INCA	HONORIA	DOS UNIDOS	1	1	0	CAMPO	-74.533	-8.75913	155.17	
280	1009030001	HUANUCO	PUERTO INCA	HONORIA	HONORIA	1	0	0	CAMPO	-74.709419	-8.76819	163.42	
281	1009030003	HUANUCO	PUERTO INCA	HONORIA	NUEVA ESPERANZA	1	0	0	ESCALE	-74.8036	-8.6211	203.89	
282	1009030053	HUANUCO	PUERTO INCA	HONORIA	NUEVA HONORIA	0	1	1	ESCALE	-74.68809	-8.7678	167.42	
283	1009030013	HUANUCO	PUERTO INCA	HONORIA	SAN MIGUEL DE SEMUYA	1	1	0	MED GPS	-74.7954	-8.7556	197.39	
284	1009010041	HUANUCO	PUERTO INCA	PUERTO INCA	NAVIDAD	1	1	0	ESCALE	-75.03178	-9.38282	216.55	
285	1009010029	HUANUCO	PUERTO INCA	PUERTO INCA	NUEVO SAN ALEJANDRO	1	0	0	ESCALE	-75.1849	-9.3692	239.32	
286	1009010051	HUANUCO	PUERTO INCA	PUERTO INCA	NUEVO TRUJILLO	1	1	1	ESCALE	-75.0193	-9.4926	242.51	
287	1009010034	HUANUCO	PUERTO INCA	PUERTO INCA	PUERTO SUNGARO	2	1	1	CAMPO	-75.03397	-9.37125	193.35	
288	1009040018	HUANUCO	PUERTO INCA	TOURNAVISTA	EL MARAÑAL	1	0	0	ESCALE	-74.75331	-8.98581	180.57	





Nro	CODINEI2015	DEPARTAMENTO	PROVINCIA	DISTRITO	LOCALIDAD	NUMERO DE INSTITUCIONES ABONADAS				DATOS DE UBICACIÓN			
						LOCALES ESCOLARES	ESTABLECIMIENTOS DE SALUD	COMISARIAS	FUENTE	LONGITUD	LATITUD	Altura (m.s.n.m.)	
289	1009040015	HUANUCO	PUERTO INCA	TOURNAVISTA	INDEPENDIENTE	1	0	0	ESCALE	-74.7831	-8.9918	165.71	
290	1009040019	HUANUCO	PUERTO INCA	TOURNAVISTA	PRINCIPE DE PAZ	1	1	0	ESCALE	-74.6853	-8.9964	260.53	
291	1009040021	HUANUCO	PUERTO INCA	TOURNAVISTA	PROGRESO	0	1	0	ESCALE	-74.7809	-9.0394	166.45	
292	1009040001	HUANUCO	PUERTO INCA	TOURNAVISTA	TOURNAVISTA	1	1	0	CAMPO	-74.705902	-8.93112	189.7	
293	1009050018	HUANUCO	PUERTO INCA	YUYAPICHIS	BELLO HORIZONTE	0	0	0	CAMPO	-75.0115	-9.61994	313.33	
294	1009050001	HUANUCO	PUERTO INCA	YUYAPICHIS	YUYAPICHIS	1	1	0	CAMPO	-74.974403	-9.6286	207.84	
295	1011040001	HUANUCO	YAROWILCA	APARICIO POMARES	CHUPAN	0	1	0	CAMPO	-76.64574	-9.74652	3500.92	
296	1011040013	HUANUCO	YAROWILCA	APARICIO POMARES	RAHUA	1	1	0	CAMPO	-76.658623	-9.70748	3382.06	
297	1011040048	HUANUCO	YAROWILCA	APARICIO POMARES	RONDOBAMBA	1	0	0	CAMPO	-76.586113	-9.71846	3700.94	
298	1011040046	HUANUCO	YAROWILCA	APARICIO POMARES	SAHUAY	1	0	0	ESCALE	-76.588	-9.7115	3739.68	
299	1011040019	HUANUCO	YAROWILCA	APARICIO POMARES	SAN ANTONIO DE SHURABAMPA	1	0	0	CAMPO	-76.649391	-9.73007	3290.12	
300	1011040009	HUANUCO	YAROWILCA	APARICIO POMARES	SAN JUAN DE COCHARAMPA	1	0	0	ESCALE	-76.6658	-9.6856	3646.4	
301	1011040036	HUANUCO	YAROWILCA	APARICIO POMARES	SAN JUAN DE VILLA CASTILLA	1	0	0	CAMPO	-76.64869	-9.77251	3535.17	
302	1011040015	HUANUCO	YAROWILCA	APARICIO POMARES	VILLA DE ACOBAMBA	1	0	0	ESCALE	-76.6776	-9.708	2999.56	
303	1011030023	HUANUCO	YAROWILCA	CHACABAMBA	SHULUYACO	2	1	0	CAMPO	-76.629646	-9.91249	3510.78	
304	1011010053	HUANUCO	YAROWILCA	CHAVINILLO	NUAYCUANO	1	1	0	ESCALE	-76.6173	-9.8452	3448.99	
305	1011010046	HUANUCO	YAROWILCA	CHAVINILLO	SAN JUAN	1	0	0	ESCALE	-76.5994	-9.8307	3729.26	
306	1011080001	HUANUCO	YAROWILCA	CHORAS	CHORAS	1	0	0	CAMPO	-76.60582	-9.91052	3535.67	
307	1011060069	HUANUCO	YAROWILCA	OBAS	COCHAMARCA	1	0	0	CAMPO	-76.65556	-9.83082	3605.1	
308	1011060041	HUANUCO	YAROWILCA	OBAS	COQUILLAS	1	1	0	CAMPO	-76.64814	-9.7988	3145.01	
309	1011060079	HUANUCO	YAROWILCA	OBAS	HUALPAYUNCA	1	1	0	CAMPO	-76.67694	-9.83722	3692.5	
310	1011060001	HUANUCO	YAROWILCA	OBAS	OBAS	0	1	0	CAMPO	-76.66755	-9.79512	3558.35	
311	1011060098	HUANUCO	YAROWILCA	OBAS	SANTA ROSA DE UMPASH	1	0	0	ESCALE	-76.6613	-9.8168	3532.35	
312	1011060007	HUANUCO	YAROWILCA	OBAS	VILCABAMBA	0	1	0	CAMPO	-76.666283	-9.75205	3541.94	
313	1011060064	HUANUCO	YAROWILCA	OBAS	VILLA DE MANTA	1	1	0	CAMPO	-76.68435	-9.82368	3759.31	
314	1011070040	HUANUCO	YAROWILCA	PAMPAMARCA	CASACANCHA	1	0	0	CAMPO	-76.7298	-9.76507	3688.01	
315	1011070023	HUANUCO	YAROWILCA	PAMPAMARCA	GRUZAPAMPA	1	0	0	CAMPO	-76.666237	-9.72614	3409.48	
316	1006050026	HUANUCO	LEONCIO PRADO	LUYANDO	ALTO SAN JUAN DE TULUMAYO	1	1	0	ING. DETALLE REG	-75.863037	-9.30902	762.72	






## II INSTITUCIONES ABONADAS OBLIGATORIAS


### II.1 Establecimientos de Salud Obligatorias

Nro	CodINEI2015	DEPARTAMENTO	PROVINCIA	DISTRITO	LOCALIDAD	DATOS DEL ESTABLECIMIENTO DE SALUD			
						COD. UNICO MINSA	NOMBRE DE ESTABLECIMIENTO	CATEGORIA	DIRECCION
1	1002010047	HUANUCO	AMBO	AMBO	CHAUCHA	00000817	CHAUCHA	I-1	PASAIE CHAUCHA S/N
2	1002020001	HUANUCO	AMBO	CAYNA	CAYNA	00000825	CAYNA	I-2	DIST. CAYNA S/N
3	1002030001	HUANUCO	AMBO	COLPAS	COLPAS	00000826	COLPAS	I-2	JR. LEONCIO BRADO S/N COLPAS
4	1002030006	HUANUCO	AMBO	COLPAS	SAN ANTONIO DE CHUCCHUC	00015520	SAN ANTONIO DE CHUCCHUC	I-1	CENTRO POBLADO DE CHUCCHUC S/N
1	1002030048	HUANUCO	AMBO	COLPAS	YAPAC	00000829	YAPAC	I-2	BARRIO YAMOR S/N CENTRO POBLADO DE YAPAC
2	1002050090	HUANUCO	AMBO	HUACAR	ANGASMARCA	00000824	ANGASMARCA	I-2	ANGASMARCA S/N
3	1002050058	HUANUCO	AMBO	HUACAR	MOSCATUNA	00000827	MOSCATUNA	I-1	MOSCATUNA S/N
4	1002050114	HUANUCO	AMBO	HUACAR	SAN PEDRO DE ACOBAMBA	00000830	SAN PEDRO DE ACOBAMBA	I-1	CALLE LEONCIO SOTIL S/N
5	1002060001	HUANUCO	AMBO	SAN FRANCISCO	MOSCA	00000837	SAN FRANCISCO DE MOSCA	I-2	CALLE SAN FRANCISCO DE MOSCA S/N
6	1002070050	HUANUCO	AMBO	SAN RAFAEL	CHACOS	00000834	CHACOS	I-2	CPM CHACOS PLAZA DE ARMAS S/N
7	1002070051	HUANUCO	AMBO	SAN RAFAEL	COCHACALLA	00000833	COCHACALLA	I-1	COCHACALLA S/N
8	1002070036	HUANUCO	AMBO	SAN RAFAEL	MATHHUACA	00000835	MATHHUACA	I-1	CPM. MATHHUACA S/N
9	1002070019	HUANUCO	AMBO	SAN RAFAEL	SANTO DOMINGO DE RONDOS	00000838	STO. DOMINGO DE RONDOS	I-2	JR SANTO DOMINGO DE RONDOS S/N
10	1002080001	HUANUCO	AMBO	TOMAY KICHWA	TOMAY KICHWA	00000821	TOMAYKICHWA	I-2	JR. LOPEZ ALBUJAR S/N-TOMAYKICHWA
11	1003070002	HUANUCO	DOS DE MAYO	CHUQUIS	HUANCAN	00000850	HUANCAN	I-2	JR. HUANUCO S/N- HUANCAN
12	1003070026	HUANUCO	DOS DE MAYO	CHUQUIS	TINGO CHICO	00000853	TINGO CHICO	I-1	CERRETERA CENTRAL-TINGO CHICO
13	1003070075	HUANUCO	DOS DE MAYO	CHUQUIS	UCRUMARCA	00007078	UCRUMARCA	I-1	CENTRO POBLADO UCRUMARCA
14	1003110001	HUANUCO	DOS DE MAYO	MARIAS	MARIAS	00000849	MARIAS	I-3	JR. HUAMALIES S/N -MARIAS
15	1003110038	HUANUCO	DOS DE MAYO	MARIAS	MAYNAS	00018513	MAYNAS	I-1	CENTRO POBLADO DE MAYNAS S/N
16	1003130038	HUANUCO	DOS DE MAYO	PACHAS	BELLAVISTA	00017902	BELLAVISTA	I-1	CENTRO POBLADO BELLAVISTA S/N
17	1003130011	HUANUCO	DOS DE MAYO	PACHAS	IRMA CHICO	00017903	IRMA CHICO	I-1	CENTRO POBLADO IRMA CHICO S/N
18	1003130024	HUANUCO	DOS DE MAYO	PACHAS	PICHGAS	00000854	PICHGAS	I-1	CENTRO POBLADO MENOR DE PICHGAS S/N
19	1003160001	HUANUCO	DOS DE MAYO	QUIVILLA	QUIVILLA	00000848	QUIVILLA	I-3	CARRETERA CENTRAL-QUIVILLA
20	1003170035	HUANUCO	DOS DE MAYO	RIPAN	COCHABAMBA	00018784	COCHABAMBA	I-1	CENTRO POBLADO DE COCHABAMBA S/N
21	1003170010	HUANUCO	DOS DE MAYO	RIPAN	RACUAY	00000844	RACUAY	I-2	JR. SAN ANTONIO S/N- RACUAY
22	1003170045	HUANUCO	DOS DE MAYO	RIPAN	VISTA ALEGRE	00000843	VISTA ALEGRE	I-1	CENTRO POBLADO DE VISTA ALEGRE
23	1003210029	HUANUCO	DOS DE MAYO	SHUNQUI	COCHAPATA	00018379	COCHAPATA	I-1	COMUNIDAD DE COCHAPATA S/N
24	1004020001	HUANUCO	HUACAYBAMBA	CANCHAABAMBA	CANCHAABAMBA	00000878	CANCHAABAMBA	I-3	AV. MARAÑON S/N- CANCHAABAMBA
25	1004020006	HUANUCO	HUACAYBAMBA	CANCHAABAMBA	VILLAFLORES	00000886	VILLA FLORES DE RAJIN	I-1	VILLA FLORES S/N
26	1004030001	HUANUCO	HUACAYBAMBA	COCHAABAMBA	COCHAABAMBA	00000879	COCHAABAMBA	I-1	CENTRO POBLADO DE COCHABAMBA
27	1004010025	HUANUCO	HUACAYBAMBA	HUACAYBAMBA	QUICHIRIRAGRA	00000880	QUICHIRIRAGRA	I-2	CENTRO POBLADO DE QUICHIRIRAGRA
28	1004040037	HUANUCO	HUACAYBAMBA	PINRA	CAJAN	00000884	CAJAN	I-2	CENTRO POBLADO DE CAJAN
29	1004040018	HUANUCO	HUACAYBAMBA	PINRA	HUARACILLO	00000885	HUARACILLO	I-2	CENTRO POBLADO MENOR DE HUARACILLO



Nro	CodINEI2015	DEPARTAMENTO	PROVINCIA	DISTRITO	LOCALIDAD	DATOS DEL ESTABLECIMIENTO DE SALUD			
						COD. UNICO MINSA	NOMBRE DE ESTABLECIMIENTO	CATEGORIA	DIRECCION
34	1004040001	HUANUCO	HUACAYBAMBA	PIÑIRA	PIÑIRA	00000883	PIÑIRA	I-2	PIÑIRA
35	1005020001	HUANUCO	HUAMALIES	ARANCAY	ARANCAY	00000905	ARANCAY	I-2	AV. CENTENARIO S/N
36	1005030001	HUANUCO	HUAMALIES	CHAVIN DE PARIARCA	CHAVIN DE PARIARCA	00000896	CHAVIN DE PARIARCA	I-3	CHAVIN DE PARIARCA
37	1005030002	HUANUCO	HUAMALIES	CHAVIN DE PARIARCA DE CHAVIN	QUIPRAN	00007720	QUIPRAN	I-1	QUIPRAN S/N
38	1005030003	HUANUCO	HUAMALIES	CHAVIN DE PARIARCA DE PARIARCA	SAN JUAN DE PAMPAS	00000899	SAN JUAN DE PAMPAS	I-1	CENTRO POBLADO DE SAN JUAN PAMPAS
39	1005040002	HUANUCO	HUAMALIES	JACAS GRANDE	ANDAS	00000898	ANDAS	I-2	JR. BOLIVAR Nº 02 ANDAS
40	1005040102	HUANUCO	HUAMALIES	JACAS GRANDE	CARHUAPATA	00000906	CARHUAPATA	I-2	CALLE HUAMASH-CARHUAPATA
41	1005040066	HUANUCO	HUAMALIES	JACAS GRANDE	CASCANGA	00006888	CASCANGA	I-2	JR. CALLE CENTRAL S/N CASANGA
42	1005040001	HUANUCO	HUAMALIES	JACAS GRANDE	JACAS GRANDE	00000897	JACAS GRANDE	I-2	JR. SANTO ESPRITU S/N JACAS GRANDE
43	1005040064	HUANUCO	HUAMALIES	JACAS GRANDE	NUEVAS FLORES	00006674	NUEVAS FLORES	I-1	JR. CARRETERA CENTRAL S/N NUEVAS FLORES
44	1005050001	HUANUCO	HUAMALIES	JIRCAN	JIRCAN	00000904	JIRCAN	I-2	JIRCAN S/N
45	1005010105	HUANUCO	HUAMALIES	LIATA	LIBERTAD	00000890	LIBERTAD	I-2	JR. LOBERTAD S/N- LIBERTAD
46	1005010002	HUANUCO	HUAMALIES	LIATA	PAMPAS DEL CARMEN	00000888	PAMPAS DEL CARMEN	I-2	PAMPAS DEL CARMEN
47	1005060001	HUANUCO	HUAMALIES	MIRAFLORES	MIRAFLORES	00000895	MIRAFLORES	I-2	JR. SUCRE S/N
48	1005070001	HUANUCO	HUAMALIES	MONZON	AGUA BLANCA	00000966	AGUA BLANCA	I-1	AGUA BLANCA
49	1005070002	HUANUCO	HUAMALIES	MONZON	CACHICOTO	00000967	CACHICOTO	I-3	DISTRITO DE CACHICOTO S/N
50	1005070045	HUANUCO	HUAMALIES	MONZON	MANCHURIA	00000969	MANCHURIA	I-1	CENTRO POBLADO DE MANCHURIA S/N
51	1005070001	HUANUCO	HUAMALIES	MONZON	MONZON	00000965	MONZON	I-3	DISTRITO DE MONZON S/N
52	1005070049	HUANUCO	HUAMALIES	MONZON	PALO ACERO	00000970	PALO DE ACERO	I-3	CENTRO POBLADO PALO DE ACERO
53	1005070046	HUANUCO	HUAMALIES	MONZON	SACHAVACA	00000972	SACHAVACA	I-1	CENTRO POBLADO DE SACHAVACA
54	1005070036	HUANUCO	HUAMALIES	MONZON	TAZO GRANDE	00007269	TAZO GRANDE	I-1	CENTRO POBLADO DE TAZO GRANDE S/N
55	1005080001	HUANUCO	HUAMALIES	PUNCHO	PUNCHO	00000901	PUNCHO	I-2	JR. LIMA S/N - PUNCHO
56	1005090059	HUANUCO	HUAMALIES	PUNOS	POQUE	00000893	POQUE	I-2	CENTRO POBLADO MENOR DE POQUE
57	1005090001	HUANUCO	HUAMALIES	PUNOS	PUNOS	00000892	PUNOS	I-3	DISTRITO DE PUNOS S/N
58	1005100005	HUANUCO	HUAMALIES	SINGA	BELLAS FLORES	00000902	BELLAS FLORES	I-1	CENTRO POBLADO DE BELLAS FLORES S/N
59	1005100006	HUANUCO	HUAMALIES	SINGA	SANTA ROSA DE PAMPAN	00017149	SANTA ROSA DE PAMPAN	I-1	CENTRO POBLADO SANTA ROSA DE PAMPAN
60	1005100001	HUANUCO	HUAMALIES	SINGA	SINGA	00000900	SINGA	I-3	JR. HERMILIO VALDIZAN S/N SINGA
61	1005100031	HUANUCO	HUAMALIES	SINGA	VISCAS (SAN JUAN DE VISCAS)	00019155	SAN JUAN DE VISCAS	I-1	JR. LEONCIO PRADO S/N BARRIO SAN JUAN
62	1005110056	HUANUCO	HUAMALIES	TANTAMAYO	PAMPA FLORIDA (FLORIDA)	00011166	PAMPA FLORIDA	I-1	CENTRO POBLADO DE PAMPA FLORIDA
63	1005110034	HUANUCO	HUAMALIES	TANTAMAYO	SAN PEDRO DE PARIARCA	00020237	SAN PEDRO DE PARIARCA	I-1	COMUNIDAD CAMPESINA SAN PEDRO DE PARIARCA
64	1005110001	HUANUCO	HUAMALIES	TANTAMAYO	TANTAMAYO	00000903	TANTAMAYO	I-2	BARRIO HATUN RAGRA S/N-TANTAMAYO
65	1001020003	HUANUCO	HUANUCO	AMARILUS	LA ESPERANZA	00000760	LA ESPERANZA	I-2	LA ESPERANZA S/N
66	1001020016	HUANUCO	HUANUCO	AMARILUS	MALCONGA	00000761	MALCONGA	I-2	MALCONGA S/N
67	1001020020	HUANUCO	HUANUCO	AMARILUS	SAN JOSE DE PAUCAR	00000762	PAUCAR	I-2	CENTRO POBLADO DE PAUCAR S/N
68	1001040020	HUANUCO	HUANUCO	CHURUBAMBA	HUALLMISH	00019614	HUALLMISH	I-1	CENTRO POBLADO DE HUALLMISH
69	1001040054	HUANUCO	HUANUCO	CHURUBAMBA	QUECHUALOMA	00011586	MANANTIAL DE VIDA DE QUECHUALOMA	I-1	CENTRO POBLADO DE QUECHUALOMA S/N

Licitación Pública Especial – Proceso de Promoción de la Inversión Privada de los Proyectos de Banda Ancha para la Conectividad Integral y Desarrollo Social de las Regiones Ancash, Arequipa, Huánuco, La Libertad, Pasco y San Martín Anexo N° 8-B de las BASES - Especificaciones Técnicas de la Red de Acceso





Nro	CODINEI2015	DEPARTAMENTO	PROVINCIA	DISTRITO	LOCALIDAD	DATOS DEL ESTABLECIMIENTO DE SALUD			
						COD. UNICO MINSA	NOMBRE DE ESTABLECIMIENTO	CATEGORIA	DIRECCION
70	1001040042	HUANUCO	HUANUCO	CHURUBAMBABA	TAMBOGAN	00000766	TAMBOGAN	1-2	JR. AMERICA S/N - TAMBOGAN
71	1001040031	HUANUCO	HUANUCO	CHURUBAMBABA	TRES DE MAYO DE PAGSHAG	00006887	TRES DE MAYO DE PAGSHAG	1-1	TRES DE MAYO PAGSHAG S/N
72	1001040037	HUANUCO	HUANUCO	CHURUBAMBABA	UTAO	00000767	UTAO	1-2	AV. 4 DE AGOSTO S/N - UTAO
73	1001010012	HUANUCO	HUANUCO	HUANUCO	COIPA BAJA	00000786	COIPA BAJA	1-2	CARETERA HUANUCO - AEROPUERTO KM 3.5
74	1001010018	HUANUCO	HUANUCO	HUANUCO	NAUYAN RONDOS	00000788	NAUYAN RONDOS	1-1	NAUYAN RONDOS S/N
75	1001050001	HUANUCO	HUANUCO	MARGOS	MARGOS	00000797	MARGOS	1-3	JR. INDEPENDENCIA S/N - MARGOS
76	1001050030	HUANUCO	HUANUCO	MARGOS	PACAYHUA	00000800	PACAYHUA	1-1	JR. SAN MARTIN S/N PACAYHUA
77	1001060014	HUANUCO	HUANUCO	QUISQUI (KCHKI)	SAN PEDRO DE CANI	00007740	SAN PEDRO DE CANI	1-2	SAN PEDRO DE CANI S/N
78	1001060044	HUANUCO	HUANUCO	QUISQUI (KCHKI)	SANTA ANA DE PAMPAS	00000792	PAMPAS	1-2	SANTA ANA DE PAMPAS CARETERA HUANUCO-LA UNION KM 42
79	1001070026	HUANUCO	HUANUCO	SAN FRANCISCO DE CAYAN	ROSARIO DE HUANCACHUPA	00000758	HUANCACHUPAC	1-2	HUANCACHUPAC S/N
80	1001130053	HUANUCO	HUANUCO	SAN PABLO DE PILLAO	HUANACAURE	00007268	HUANACAURE	1-1	HUANACAURE S/N
81	1001080001	HUANUCO	HUANUCO	SAN PEDRO DE CHAULAN	CHAULAN	00000794	CHAULAN	1-3	PASAJE LAZARTE S/N CHAULAN
82	1001090056	HUANUCO	HUANUCO	SANTA MARIA DEL VALLE	PACHABAMBABA	00000771	PACHABAMBABA	1-2	PACHABAMBABA S/N
83	1001090058	HUANUCO	HUANUCO	SANTA MARIA DEL VALLE	SAN SEBASTIAN DE QUERA	00000772	SAN SEBASTIAN DE QUERA	1-3	SAN SEBASTIAN DE QUERA S/N
84	1001090031	HUANUCO	HUANUCO	SANTA MARIA DEL VALLE	SANTA CRUZ DE RATACOCCHA	00000774	SANTA CRUZ DE RATACOCCHA	1-2	CPM. SANTA CRUZ DE RATACOCCHA S/N
85	1001090019	HUANUCO	HUANUCO	SANTA MARIA DEL VALLE	SANTA ROSA DE SIRABAMBABA	00000773	SANTA ROSA DE SIRABAMBABA	1-2	SIRABAMBABA S/N
86	1001090024	HUANUCO	HUANUCO	SANTA MARIA DEL VALLE	SANTIAGO DE LLAICON (LLACON)	00000770	SANTIAGO DE LLAICON	1-2	SANTIAGO DE LLAICON S/N
87	1001090022	HUANUCO	HUANUCO	SANTA MARIA DEL VALLE	TAMBO DE SAN JOSE (SAN JOSE DE TAMBO)	00000768	TAMBO DE SAN JOSE	1-2	CENTRO POBLADO TAMBO DE SAN JOSE
88	1001120003	HUANUCO	HUANUCO	YACUS	HUACORA	00009455	HUACORA	1-1	COMUNIDAD CAMPESINA DE HUACORA
89	1001120013	HUANUCO	HUANUCO	YACUS	HUANCHAN	00009459	HUANCHAN	1-1	C. P. DE SANTA ROSA DE HUANCHAN
90	1001120027	HUANUCO	HUANUCO	YACUS	SAN ISIDRO DE PAURA	00019091	SAN ISIDRO DE PAURA	1-1	SAN ISIDRO DE PAURA LOT. 30
91	1001120001	HUANUCO	HUANUCO	YACUS	YACUS	00000801	YACUS	1-2	CENTRO POBLADO DE YACUS
92	1001100001	HUANUCO	HUANUCO	YARUMAYO	YARUMAYO	00000793	YARUMAYO	1-3	JR. CENTRAL S/N YARUMAYO
93	1010020001	HUANUCO	HUANUCO	BAÑOS	BAÑOS	00000809	BAÑOS	1-3	PROLONGACION LIBERTAD S/N BAÑOS
94	1010010053	HUANUCO	HUANUCO	LAURICOCHA	PARACSHA	00000804	PARACSHA	1-1	JR. HUAYHUASH S/N PARACSHA
95	1010030001	HUANUCO	HUANUCO	LAURICOCHA	JIVA	00000804	JIVA	1-2	JR. HUAYHUASH S/N - CENTRO POBLADO DE RIPAN
96	1010040001	HUANUCO	HUANUCO	LAURICOCHA	QUEROPALCA	00000812	QUEROPALCA	1-2	JR. DOS DE MAYO S/N FRENTE A LA PLAZA - QUEROPALCA
97	1010050030	HUANUCO	HUANUCO	LAURICOCHA	RONDOS	00000807	COSMA	1-1	CENTRO POBLADO DE COSMAS S/N
98	1010050041	HUANUCO	HUANUCO	LAURICOCHA	RONDOS	00000841	ISCOPAMPA	1-2	CAMINO A ISCOPAMPA S/N
99	1010050001	HUANUCO	HUANUCO	LAURICOCHA	RONDOS	00000808	RONDOS	1-3	JR. AYACUCHO S/N - RONDOS



Nro	Cod/INEI2015	DEPARTAMENTO	PROVINCIA	DISTRITO	LOCALIDAD	DATOS DEL ESTABLECIMIENTO DE SALUD			
						COD. UNICO MINSA	NOMBRE DE ESTABLECIMIENTO	CATEGORIA	DIRECCION
100	1010060002	HUANUCO	LAURICOCHA	SAN FRANCISCO DE ASIS	CARAMARCA	00000806	CARAMARCA	I-1	CENTRO POBLADO - CARAMARCA S/N
101	1010070001	HUANUCO	LAURICOCHA	SAN MIGUEL DE CAURI	SAN MIGUEL DE CAURI	00000803	SAN MIGUEL DE CAURI	I-3	JR. CHAGRACOCHAS S/N
102	1006030001	HUANUCO	LEONCIO PRADO	HERMILLO VALDIZAN	HERMILLO VALDIZAN	00000946	HERMILLO VALDIZAN	I-1	KM. 80 CARRETERA ANTIGUA TGO. MARIA PUCALLPA
103	1006030013	HUANUCO	LEONCIO PRADO	HERMILLO VALDIZAN	SORTILEGIO	00012148	SORTILEGIO	I-1	SORTILEGIO
104	1006040013	HUANUCO	LEONCIO PRADO	JOSE GRESPO Y CASTILLO	NUEVA ASPUZANA	00000955	NUEVA ASPUZANA	I-1	CASERIO DE NUEVA ASPUZANA
105	1006040057	HUANUCO	LEONCIO PRADO	JOSE GRESPO Y CASTILLO	PUEBLO NUEVO	00000954	PUEBLO NUEVO	I-1	CARRETERA FERNANDO BELAUNDE- PUEBLO NUEVO
106	1006040049	HUANUCO	LEONCIO PRADO	JOSE GRESPO Y CASTILLO	SANTO DOMINGO DE ANDA	00000953	ANDA	I-2	CARRETERA FERNANDO BELAUNDE KM331/2
107	1006050013	HUANUCO	LEONCIO PRADO	LUYANDO	MARONA	00000940	MARONA	I-2	CPM. MARONA S/N
108	1006050001	HUANUCO	LEONCIO PRADO	LUYANDO	NARANJILLO	00000936	NARANJILLO	I-2	JR. BELLA DURMIENTE S/N
109	1006050003	HUANUCO	LEONCIO PRADO	LUYANDO	RICARDO PALMA	00000949	RICARDO PALMA	I-1	CASERIO RIO AZUL- RICARDO PALMA
110	1006050011	HUANUCO	LEONCIO PRADO	LUYANDO	SANTA ROSA DE SHAPAILLA	00000939	SANTA ROSA DE SHAPAILLA	I-1	CASERIO SANTA ROSA DE SHAPAILLA S/N
111	1006070001	HUANUCO	LEONCIO PRADO	PUCAYACU	PUCAYACU	00000957	PUCAYACU	I-2	COMUNIDAD NATIVA DE PUCAYACU
112	1007020003	HUANUCO	MARAÑON	CHOLON	GRANADILLA	00019581	GRANADILLA	I-1	CASERIO DE GRANADILLA S/N
113	1007010040	HUANUCO	MARAÑON	HUACRACHUCO	CHOCOBAMBA	00000870	SAN PEDRO DE CHOCOBAMBA	I-1	CENTRO POBLADO CHOCOBAMBA
114	1007010031	HUANUCO	MARAÑON	HUACRACHUCO	HUARIPAMPA	00000869	HUARIPAMPA	I-2	HUARIPAMPA
115	1007010017	HUANUCO	MARAÑON	HUACRACHUCO	HUAYCHAO	00000874	HUAYCHAO	I-1	CENTRO POBLADO DE HUAYCHAO
116	1007040001	HUANUCO	MARAÑON	LA MORADA	LA MORADA	00000960	LA MORADA	I-2	LA MORADA
117	1007030009	HUANUCO	MARAÑON	SAN BUENAVENTURA	FRAYLE RUMI	00000875	FRAYLE RUMI	I-1	CENTRO POBLADO MENOR DE FRAYLE RUMI
118	1007030001	HUANUCO	MARAÑON	SAN BUENAVENTURA	SAN BUENAVENTURA	00000867	SAN BUENAVENTURA	I-2	JR. MARIANO MEIGAR S/N SAN BUENAVENTURA
119	1007030046	HUANUCO	MARAÑON	SAN BUENAVENTURA	VILLA MAR	00000873	VILLAMAR	I-1	VILLAMAR S/N
120	1008020053	HUANUCO	PACHITEA	CHAQUILA	MUÑA	00019533	MUÑA	I-1	CASERIO DE MUÑA S/N
121	1008030024	HUANUCO	PACHITEA	MOJINO	HUARICHACA	00000784	HUARICHACA	I-3	HUARICHACA S/N
122	1008030048	HUANUCO	PACHITEA	MOJINO	JILLAULLA	00009454	JILLAULLA	I-1	CASERIO DE JILLAULLA S/N
123	1008030052	HUANUCO	PACHITEA	MOJINO	PUCALAGA	00007465	PUCALAGA	I-1	CENTRO POBLADO DE PUCALAGA S/N
124	1008010023	HUANUCO	PACHITEA	PANAO	TOMAVRICA	00007466	TOMAVRICA	I-1	CENTRO POBLADO DE TOMAVRICA S/N
125	1008040018	HUANUCO	PACHITEA	UMARI	PINGUIRAY	00007307	PINGUIRAY	I-2	PINGUIRAY S/N



Licitación Pública Especial – Proceso de Promoción de la Inversión Privada de los Proyectos de Banda Ancha para la Conectividad Integral y Desarrollo Social de las Regiones Ancash, Arequipa, Huánuco, La Libertad, Pasco y San Martín  
Anexo N° 8-B de las BASES - Especificaciones Técnicas de la Red de Acceso



DATOS DEL ESTABLECIMIENTO DE SALUD									
Nro	CODINEI2015	DEPARTAMENTO	PROVINCIA	DISTRITO	LOCALIDAD	COD. UNICO MINSA	NOMBRE DE ESTABLECIMIENTO	CATEGORIA	DIRECCION
126	1008040024	HUANUCO	PACHITEA	UMARI	SAN MARCOS	00012109	SAN MARCOS	I-1	CENTRO POBLADO DE SAN MARCOS
127	1009020049	HUANUCO	PUERTO INCA	CODO DEL POZUZO	AGUA BLANCA	00001105	AGUA BLANCA	I-1	CENTRO POBLADO DE AGUA BLANCA S/N
128	1009020048	HUANUCO	PUERTO INCA	CODO DEL POZUZO	CENTRO HUAMPOMAYO	00001106	HUAMPOMAYO	I-1	CENTRO POBLADO DE HUAMPOMAYO S/N
129	1009020001	HUANUCO	PUERTO INCA	CODO DEL POZUZO	CODO DEL POZUZO	00000922	CODO DEL POZUZO	I-3	JR FERNANDO BERALUNDE TERRY S/N
130	1009020033	HUANUCO	PUERTO INCA	CODO DEL POZUZO	NUOVA ESPERANZA	00000931	NUOVA ESPERANZA	I-1	CASERIO DE NUOVA ESPERANZA
131	1009020009	HUANUCO	PUERTO INCA	CODO DEL POZUZO	NUOVO HORIZONTE	00006675	NUOVO HORIZONTE	I-1	CASERIO NUEVO HORIZONTE
132	1009020017	HUANUCO	PUERTO INCA	CODO DEL POZUZO	SAN JUAN DE CODO	00000929	SAN JUAN DE CODO	I-1	SAN JUAN DE CODO
133	1009020007	HUANUCO	PUERTO INCA	CODO DEL POZUZO	SANTA MARTHA (SANTA MARTA)	00000928	SANTA MARTHA	I-1	COMUNIDAD NATIVA DE SANTA MARTHA
134	1009030017	HUANUCO	PUERTO INCA	HONORIA	ANTIGUA HONORIA (HONORIA)	00000914	ANTIGUA HONORIA	I-1	ANTIGUA HONORIA S/N
135	1009030022	HUANUCO	PUERTO INCA	HONORIA	DOS UNIDOS	00019650	DOS UNIDOS	I-1	COMUNIDAD NATIVA DOS UNIDOS
136	1009030053	HUANUCO	PUERTO INCA	HONORIA	NUOVA HONORIA	00000913	NUOVA HONORIA	I-2	JR SARGENTO LORES S/N HONORIA
137	1009030013	HUANUCO	PUERTO INCA	HONORIA	SAN MIGUEL DE SEMUYA	00000915	SEMUYA	I-1	CARRETERA TORNAVISTA KM.31
138	1009010041	HUANUCO	PUERTO INCA	PUERTO INCA	NAVIDAD	00000909	NAVIDAD	I-1	CASERIO NAVIDAD S/N
139	1009010051	HUANUCO	PUERTO INCA	PUERTO INCA	NUOVO TRUJILLO	00017264	NUOVO TRUJILLO	I-1	CENTRO POBLADO DE NUOVO TRUJILLO
140	1009010034	HUANUCO	PUERTO INCA	PUERTO INCA	PUERTO SUNGARO	00000908	PUERTO SUNGARO	I-2	CENTRO POBLADO DE PUERTO SUNGARO
141	1009040019	HUANUCO	PUERTO INCA	TOURNAVISTA	PRINCIPE DE PAZ	00000916	PRINCIPE DE PAZ	I-1	PRINCIPE DE PAZ S/N
142	1009040021	HUANUCO	PUERTO INCA	TOURNAVISTA	PROGRESO	00000917	PROGRESO	I-1	DISTRITO DE PROGRESO S/N
143	1009040001	HUANUCO	PUERTO INCA	TOURNAVISTA	TOURNAVISTA	00000912	TOURNAVISTA	I-3	DISTRITO DE TOORNAVISTA S/N
144	1009050001	HUANUCO	PUERTO INCA	YUAPICHIS	YUAPICHIS	00000924	YUAPICHIS	I-3	JR.19 DE NOVIEMBRE S/N YUAPICHIS
145	1011040001	HUANUCO	YAROWILCA	APARICIO POMARES	CHUPAN	00000863	CHUPAN	I-3	JR CANCIO JACINTO TORRES MZ E LT 9
146	1011040013	HUANUCO	YAROWILCA	APARICIO POMARES	RAHUA	00000865	RAHUA	I-2	JR LEONCIO PRADO S/N CENTRO POBLADO RAHUA
147	1011030023	HUANUCO	YAROWILCA	CHACABAMBA	SHULLUYACO	00000859	SHULLUYACO	I-2	JR RAMON CASTILLA S/N SHULLUYACO
148	1011010053	HUANUCO	YAROWILCA	CHAVINILLO	NUAYUCULANO	00019203	HUAYUCULANO	I-1	CENTRO POBLADO DE HUAYUCULANO S/N
149	1011060041	HUANUCO	YAROWILCA	OBAS	COLQUILLAS	00018915	COLQUILLAS	I-1	JR. VIRGEN DE NATIVIDAD S/N-CPM DE HUAYUCULANO
150	1011060079	HUANUCO	YAROWILCA	OBAS	HUALPAYUNCA	00018912	HUALPAYUNCA	I-1	JR. VIRGEN DE NATIVIDAD S/N-CPM DE HUAYUCULANO
151	1011060001	HUANUCO	YAROWILCA	OBAS	OBAS	00000862	OBAS	I-3	JR. MARTEL DIAZ S/N OBAS
152	1011060007	HUANUCO	YAROWILCA	OBAS	VILCABAMBA	00018914	VILCABAMBA	I-1	JR DOS DE MAYO S/N CPM. DE VILCABAMBA
153	1011060064	HUANUCO	YAROWILCA	OBAS	VILLA DE MANTA	00018911	VILLA DE MANTA	I-1	JR. PORVENIR S/N-C.P.M. - VILLA DE MANTA
154	1006050026	HUANUCO	LEONCIO PRADO	LUYANDO	ALTO SAN JUAN DE TULUMAYO	00000944	ALTO SAN JUAN DE TULUMAYO	I-1	COMUNIDAD ALTO SAN JUAN DE TULUMAYO

## II.2 Dependencias Policiales Obligatorias

DATOS DE LA LOCALIDAD						DATOS DE LA DEPENDENCIA POLICIAL					
Nro	CODINEI2015	DEPARTAMENTO	PROVINCIA	DISTRITO	LOCALIDAD	CODIGO	COMISARIA	DIRECCION	CLASE	DIRECCION	
1	1002020001	HUANUCO	AMBO	CAYNA	CAYNA	1108	CPNP CAYNA	Jifón JOSE BALTA # SN	C	CENTRO - HUANCAYO-HUANUCO	
2	1005070002	HUANUCO	HUAMALIES	MONZON	CACHICOTO	5012	CPNP RURAL CACHICOTO	Otro LADERA DE CERRO # SN	C	FRENTE POLICIAL HUALLAGA-DIVISION POLICIAL LEONCIO PRADO	

Licitación Pública Especial – Proceso de Promoción de la Inversión Privada de los Proyectos de Banda Ancha para la Conectividad Integral y Desarrollo Social de las Regiones Ancash, Arequipa, Huánuco, La Libertad, Pasco y San Martín  
 Anexo N° 8-B de las BASES - Especificaciones Técnicas de la Red de Acceso





Nro	DATOS DE LA LOCALIDAD				CODIGO	COMISARIA	DATOS DE LA DEPENDENCIA POLICIAL		
	DEPARTAMENTO	PROVINCIA	DISTRITO	LOCALIDAD			DIRECCION	AVELINOS	CLASE
3	HUANUCO	HUAMALES	MONZON	PALO ACERO	5014	CNP PALO DE ACERO	Avenida ANDRES AVELINO CACERES # SN	C	FRENTE POLICIAL HUALLAGA-DIVISION POLICIAL LEONCIO PRADO
4	HUANUCO	HUAMALES	MONZON	SAN BENITO	5013	CNP RURAL MONZON	Calle SAN BENITO # SN	C	FRENTE POLICIAL HUALLAGA-DIVISION POLICIAL LEONCIO PRADO
5	HUANUCO	HUANUCO	CHINGCHAO	ACOMAYO	1102	CNP RURAL ACOMAYO	Avenida SAN PEDRO # 510	C	CENTRO - HUANCAYO-HUANUCO
6	HUANUCO	HUANUCO	HUANUCO	COLPA BAJA	1100	CNP AEROPUERTO	Carretera HUANUCO - AEROPUERTO # SN	D	CENTRO - HUANCAYO-HUANUCO
7	HUANUCO	HUANUCO	MARGOS	MARGOS	1104	CNP RURAL MARGOS	Jirón JUAN DURAN # SN	C	HUANUCO-CENTRO HUANCAYO
8	HUANUCO	HUANUCO	PILLO MARCA	HUANCAN	1106	CNP CAYHUAYVA	Avenida UNIVERSITARIA # SN	C	CENTRO - HUANCAYO-HUANUCO
9	HUANUCO	HUANUCO	SAN PEDRO DE CHAULAN	CHAULAN	1105	CNP RURAL SAN PEDRO DE CHAULAN	Jirón LEONCIO PRADO # SN	C	CENTRO - HUANCAYO-HUANUCO
10	HUANUCO	LAURICOCHA	BAÑOS	BAÑOS	1116	CNP BAÑOS	Jirón 3 DE MAYO # SN	C	CENTRO - HUANCAYO-HUANUCO
11	HUANUCO	LAURICOCHA	RONDOS	RONDOS	1117	CNP RONDOS	Jirón BOLOGNESI # SN	C	CENTRO - HUANCAYO-HUANUCO
12	HUANUCO	LAURICOCHA	CAURI	CAURI	2000	CNP SAN MIGUEL DE CAURI	Jirón NIÑO COCHA # SN	C	CENTRO - HUANCAYO-HUANUCO
13	HUANUCO	LEONCIO PRADO	RUPA-RUPA	VENENILLO	5017	CNP RURAL VENENILLO	Otro PLAZA VENENILLO # SN	C	FRENTE POLICIAL HUALLAGA-DIVISION POLICIAL LEONCIO PRADO
14	HUANUCO	MARANON	SANTA ROSA DE ALTO YANAMANCA	SANTA ROSA DE ALTO YANAMANCA	5016	CNP YANAMANCA	Jirón HUAMUCO # SN	C	FRENTE POLICIAL HUALLAGA-DIVISION POLICIAL/LEONCIO PRADO

### II.3 Locales Escolares Obligatorias (escuelas o colegios)

Nro	DATOS DE LA LOCALIDAD				DATOS INSTITUCION EDUCATIVA				
	CodINEI2015	DEPARTAMENTO	PROVINCIA	DISTRITO	LOCALIDAD	CODIGO LOCAL	NOMBRE DE LA INSTITUCION EDUCATIVA	DIRECCION DE LA IE	MODULOS
1	1002010014	HUANUCO	AMBO	AMBO	COYLAR	194692	32687	COYLAR	Primaria, Inicial, Jardín
2	1002010033	HUANUCO	AMBO	AMBO	HUANDOBAMBA	194649	32167	HUANDOBAMBA S/N	Primaria
3	1002010046	HUANUCO	AMBO	AMBO	HURACHIMPA	194791	33081	HURACHIMPA S/N	Primaria
4	1002020001	HUANUCO	AMBO	CAYNA	CAYNA	195050	MANUEL GONZALES PRADA	JIRON MARISCAL CASTILLA	Secundaria, Primaria
5	1002030001	HUANUCO	AMBO	COLPAS	COLPAS	195234	32147 SAN JUAN	PASAJE HUANTAR S/N	Secundaria, Primaria
6	1002030006	HUANUCO	AMBO	COLPAS	CHUCHUC	195130	32177	CHUCHUC	Secundaria, Primaria
7	1002030017	HUANUCO	AMBO	COLPAS	SAN LORENZO DE COQUINI	195111	32146	COQUINI S/N	Secundaria, Primaria
8	1002030048	HUANUCO	AMBO	COLPAS	YAPAC	195248	32145 JOSE ANTONIO ENCINAS	JIRON LATUN PAMPA S/N	Secundaria, Primaria
9	1002050090	HUANUCO	AMBO	HUACAR	ANGASMARCA	195644	32153 SIMON BOLIVAR	ANGASMARCA S/N	Secundaria, Primaria
10	1002050007	HUANUCO	AMBO	HUACAR	COCHATAMA	195446	32157	COCHATAMA S/N	Secundaria, Primaria
11	1002050058	HUANUCO	AMBO	HUACAR	MOSCATUNA	195494	32181	MOSCATUNA	Secundaria, Primaria
12	1002050064	HUANUCO	AMBO	HUACAR	SAN JUAN DE YANAMACHAY	195564	32747 TUPAC AMARU II	YANAMACHAY	Secundaria, Primaria, Inicial, Jardín





Nro	DATOS DE LA LOCALIDAD					DATOS INSTITUCION EDUCATIVA			
	CodINEI2015	DEPARTAMENTO	PROVINCIA	DISTRITO	LOCALIDAD	CODIGO LOCAL	NOMBRE DE LA INSTITUCION EDUCATIVA	DIRECCION DE LA IE	MODULOS
13	1002050114	HUANUCO	AMBO	HUACAR	SAN PEDRO DE ACOBAMBA	195516	32183 CESAR VALLEJO	ACOBAMBA JIRON ANDRES AVELINO CACERES S/N	Secundaria, Primaria Secundaria, Primaria
14	1002060001	HUANUCO	AMBO	SAN FRANCISCO	MOSCA	195795	HERMILO VALDIZAN	ACOBAMBA	Secundaria, Primaria
15	1002060011	HUANUCO	AMBO	SAN FRANCISCO	SAN ANTONIO DE QUIRCAN	195762	32188	QUIRCAN	Secundaria, Primaria, Inicial Jardín
16	1002070050	HUANUCO	AMBO	SAN RAFAEL	CHACOS	195960	32193	CHACOS S/N	Secundaria, Primaria
17	1002070051	HUANUCO	AMBO	SAN RAFAEL	COCHACALLA	196276	ESTEBAN PAULETICH	COCHACALLA	Secundaria, Primaria
18	1002070019	HUANUCO	AMBO	SAN RAFAEL	SANTO DOMINGO DE RONDOS	195917	32162	RONDOS S/N	Primaria, Inicial Jardín
19	1003070079	HUANUCO	DOS DE MAYO	CHUQUIS	HUANCACHACA	209716	32303	HUANCACHACA	Secundaria, Inicial Jardín
20	1003070002	HUANUCO	DOS DE MAYO	CHUQUIS	HUANCAN	196587	300	HUANCAN	Secundaria, Primaria, Inicial Jardín
21	1003070056	HUANUCO	DOS DE MAYO	CHUQUIS	RUCAU	626460	33398	RUCAU	Primaria
22	1003070026	HUANUCO	DOS DE MAYO	CHUQUIS	TINGO CHICO	196605	32304	CARRETERA TINGO CHICO S/N	Secundaria, Primaria
23	1003070075	HUANUCO	DOS DE MAYO	CHUQUIS	UCRUMARCA	196592	32302	UCRUMARCA	Secundaria, Primaria, Inicial Jardín
24	1003010007	HUANUCO	DOS DE MAYO	LA UNION	GUELIVANCANCHA-CHUMIPATA	196441	32209	GUELIVANCANCHA S/N	Secundaria, Primaria
25	1003110044	HUANUCO	DOS DE MAYO	MARIAS	GORGOR	196728	32315	GORGOR	Secundaria, Primaria
26	1003110024	HUANUCO	DOS DE MAYO	MARIAS	GUENAYHUILCA	196813	33155	GUENAYHUILCA	Primaria, Inicial Jardín
27	1003110001	HUANUCO	DOS DE MAYO	MARIAS	MARIAS	196827	COLEGIO NACIONAL	PROGRESO	Secundaria
28	1003110001	HUANUCO	DOS DE MAYO	MARIAS	MARIAS	618380	32230	JIRON HUASCAR S/N	Primaria
29	1003110038	HUANUCO	DOS DE MAYO	MARIAS	MAYNAS	196709	32313	MAYNAS	Secundaria, Primaria, Inicial Jardín
30	1003130038	HUANUCO	DOS DE MAYO	PACHAS	BELAVISTA	197153	JOSE ANTONIO ENCINAS	BELAVISTA	Secundaria, Primaria
31	1003130024	HUANUCO	DOS DE MAYO	PACHAS	PICHGAS	196907	32239 DAMASO BERAUN	PICHGAS	Secundaria, Primaria, Inicial Jardín
32	1003160001	HUANUCO	DOS DE MAYO	QUIVILLA	QUIVILLA	197290	32240	QUIVILLA	Primaria
33	1003160001	HUANUCO	DOS DE MAYO	QUIVILLA	QUIVILLA	197327	COLEGIO NACIONAL	QUIVILLA	Secundaria
34	1003160031	HUANUCO	DOS DE MAYO	QUIVILLA	SAN MARTIN DE PORRAS	197308	32242	SAN MARTIN DE PORRES	Primaria, Inicial Jardín
35	1003170017	HUANUCO	DOS DE MAYO	RIPIAN	BUENOS AIRES DE OCUPAMPA	197515	33088	OCUPAMPA	Primaria, Inicial Jardín
36	1003170016	HUANUCO	DOS DE MAYO	RIPIAN	CARMEN GRANDE DE QUILIN	197426	32719	QUILIN	Primaria, Inicial Jardín
37	1003170035	HUANUCO	DOS DE MAYO	RIPIAN	COCHABAMBA	197474	SEDDOR DE LOS MILLAGROS	COCHABAMBA	Secundaria, Primaria
38	1003170010	HUANUCO	DOS DE MAYO	RIPIAN	RACUAY	197365	SAN PEDRO	RACUAY	Secundaria, Primaria
39	1003170008	HUANUCO	DOS DE MAYO	RIPIAN	SANTA ROSA	197407	32342	SANTA ROSA	Primaria
40	1003210029	HUANUCO	DOS DE MAYO	SHUNQUI	COCHAPATA	197558	32343	COCHAPATA	Secundaria, Primaria, Inicial Jardín
41	1003210015	HUANUCO	DOS DE MAYO	SHUNQUI	GOYLARCANCHA	197582	32919	GOYLARCANCHA	Secundaria, Primaria, Inicial Jardín
42	1003220005	HUANUCO	DOS DE MAYO	SILLAPATA	OCROSPATA	197695	32348	CARRETERA OCROSPATA KM.20	Secundaria, Primaria
43	1003220046	HUANUCO	DOS DE MAYO	SILLAPATA	PUNCURIN	197676	32346	PUNCURIN	Primaria, Inicial Jardín
44	1003220039	HUANUCO	DOS DE MAYO	SILLAPATA	VISTA ALEGRE	197662	32345	CARRETERA A SILLAPATA	Primaria, Inicial Jardín
45	1003230009	HUANUCO	DOS DE MAYO	YANAS	HUANZAPAMPA	197799	32351	HUANZAPAMPA S/N	Secundaria, Primaria
46	1004020001	HUANUCO	HUACAYBAMBA	CANCHABAMBA	CANCHABAMBA	198303	84065 LEONCIO PRADO	LEONCIO PRADO	Secundaria, Primaria
47	1004020014	HUANUCO	HUACAYBAMBA	CANCHABAMBA	DINAMARCA	198256	33159	DINAMARCA	Primaria

Licitación Pública Especial – Proceso de Promoción de la Inversión Privada de los Proyectos de Banda Ancha para la Conectividad Integral y Desarrollo Social de las Regiones Ancash, Arequipa, Huánuco, La Libertad, Pasco y San Martín  
Anexo N° 8-B de las BASES - Especificaciones Técnicas de la Red de Acceso



Nro	DATOS DE LA LOCALIDAD					DATOS INSTITUCION EDUCATIVA				
	CODINEI2015	DEPARTAMENTO	PROVINCIA	DISTRITO	LOCALIDAD	CODIGO LOCAL	NOMBRE DE LA INSTITUCION EDUCATIVA	DIRECCION DE LA IE	MODULOS	
48	1004020005	HUANUCO	HUACABAMBA	CANCHABAMBA	PAUCA	198317	84109 MANUEL GONZALES PRADA	PAUCA	Secundaria, Primaria	
49	1004020004	HUANUCO	HUACABAMBA	CANCHABAMBA	SAN CRISTOBAL DE PACHACHIN	198261	84087	PACHACHIN	Secundaria, Primaria, Inicial, Jardín	
50	1004020018	HUANUCO	HUACABAMBA	CANCHABAMBA	UMBE	198275	84102	UMBE	Secundaria, Primaria	
51	1004030001	HUANUCO	HUACABAMBA	COCHABAMBA	COCHABAMBA	198440	84062 JOSE CARLOS MARIATEGUI	COCHABAMBA	Secundaria, Primaria	
52	1004010025	HUANUCO	HUACABAMBA	HUACABAMBA	QUICHIRRAGRA	198162	84060 TUPAC AMARU II	QUICHIRRAGRA	Secundaria, Primaria	
53	1004040037	HUANUCO	HUACABAMBA	PINRA	CAJAN	198765	84066 COLEGIO NACIONAL	CAJAN	Secundaria, Primaria	
54	1004040018	HUANUCO	HUACABAMBA	PINRA	HUARACILLO	198746	84067 COLEGIO NACIONAL	HUARACILLO	Secundaria, Primaria	
55	1004040021	HUANUCO	HUACABAMBA	PINRA	LA MERCED	198609	84067 COLEGIO NACIONAL	LA MERCED	Secundaria, Primaria	
56	1004040036	HUANUCO	HUACABAMBA	PINRA	NEUEVA DIVISORIA	198671	84107	NEUEVA DIVISORIA	Primaria	
57	1004040001	HUANUCO	HUACABAMBA	PINRA	PINRA	198751	DANIEL ALOMIA ROBLES	AVENIDA PINRA S/N	Secundaria	
58	1004040001	HUANUCO	HUACABAMBA	PINRA	PINRA	198770	33353 VIRGEN DEL CARMEN	JIRON PINRA S/N	Primaria	
59	1004040022	HUANUCO	HUACABAMBA	PINRA	SANTA ROSA DE PINRA	198614	84099	SANTA ROSA DE PINRA	Primaria	
60	1005020001	HUANUCO	HUAMALIES	ARANCAV	ARANCAV	199411	32395	ARANCAV	Primaria	
61	1005020001	HUANUCO	HUAMALIES	ARANCAV	ARANCAV	199524	UDARICO VIDAL SAN MARTIN	ARANCAV	Secundaria	
62	1005030001	HUANUCO	HUAMALIES	PARIARCA	CHAVIN DE PARIARCA	199604	32397 ROBERTO TERRY SCHREIBER	PLAZA PRINCIPAL	Primaria	
63	1005030001	HUANUCO	HUAMALIES	PARIARCA	CHAVIN DE PARIARCA	199675	COLEGIO NACIONAL	CHAVIN DE PARIARCA	Secundaria	
64	1005030069	HUANUCO	HUAMALIES	PARIARCA	QUEROPATA	199637	32440	QUEROPATA	Primaria	
65	1005030002	HUANUCO	HUAMALIES	PARIARCA	QUIPRAN	199680	32399 COLEGIO NACIONAL	QUIPRAN	Secundaria, Primaria	
66	1005030003	HUANUCO	HUAMALIES	CHAVIN DE PARIARCA	SAN JUAN DE PAMPAS	199618	32398	SAN JUAN DE PAMPAS	Secundaria, Primaria	
67	1005030026	HUANUCO	HUAMALIES	CHAVIN DE PARIARCA	SAN MARTIN	199623	32439	PLAZA PRINCIPAL	Primaria	
68	1005040002	HUANUCO	HUAMALIES	JACAS GRANDE	ANDAS	199741	32401	ANDAS	Primaria	
69	1005040002	HUANUCO	HUAMALIES	JACAS GRANDE	ANDAS	199897	JAVIER PULGAR VIDAL	ANDAS	Secundaria	
70	1005040102	HUANUCO	HUAMALIES	JACAS GRANDE	CARRUAPATA	199755	32402	CARRUAPATA	Secundaria, Primaria	
71	1005040066	HUANUCO	HUAMALIES	JACAS GRANDE	CASCANGA	199802	32447	CASCANGA	Secundaria, Primaria	
72	1005040087	HUANUCO	HUAMALIES	JACAS GRANDE	HUACASH	199760	32443	HUACASH	Secundaria, Primaria	
73	1005040001	HUANUCO	HUAMALIES	JACAS GRANDE	JACAS GRANDE	199736	32400	JACAS GRANDE	Primaria	
74	1005040001	HUANUCO	HUAMALIES	JACAS GRANDE	JACAS GRANDE	199901	MARINO ADRIAN MEZA ROSALES	JACAS GRANDE	Secundaria	
75	1005040056	HUANUCO	HUAMALIES	JACAS GRANDE	NEUEVA GRANADA	199864	33126	NEUEVA GRANADA	Primaria, Inicial, Jardín	
76	1005040064	HUANUCO	HUAMALIES	JACAS GRANDE	NEUEVA FLORES	199883	32445 COLEGIO NACIONAL	AVENIDA NUEVAS FLORES S/N	Secundaria, Primaria	
77	1005040092	HUANUCO	HUAMALIES	JACAS GRANDE	PAMPARAHUAY	199816	32448	PAMPARAHUAY	Primaria, Inicial, Jardín	
78	1005040123	HUANUCO	HUAMALIES	JACAS GRANDE	QUEROPATA	517994	33530	QUEROPATAY	Primaria, Inicial, Jardín	
79	1005040036	HUANUCO	HUAMALIES	JACAS GRANDE	VISTA ALEGRE	199779	32444	VISTA ALEGRE	Secundaria, Primaria	
80	1005050015	HUANUCO	HUAMALIES	JIRCAN	HUANACASH	199939	32449	HUANACASH	Primaria	



Licitación Pública Especial – Proceso de Promoción de la Inversión Privada de los Proyectos de Banda Ancha para la Conectividad Integral y Desarrollo Social de las Regiones Ancash, Arequipa, Huánuco, La Libertad, Pasco y San Martín  
 Anexo N° 8-B de las BASES - Especificaciones Técnicas de la Red de Acceso



Nro	DATOS DE LA LOCALIDAD					DATOS INSTITUCION EDUCATIVA			MODULOS
	CodINEI2015	DEPARTAMENTO	PROVINCIA	DISTRITO	LOCALIDAD	CODIGO LOCAL	NOMBRE DE LA INSTITUCION EDUCATIVA	DIRECCION DE LA IE	
81	1005050001	HUANUCO	HUAMALIES	JIRCAN	JIRCAN	199977	32403	JIRCAN	Secundaria, Primaria
82	1005050051	HUANUCO	HUAMALIES	JIRCAN	URPISH	199920	32404	URPISH	Secundaria, Primaria
83	1005010090	HUANUCO	HUAMALIES	LIATA	IRMA GRANDE	199067	32430	IRMA GRANDE	Primaria, Inicial, Jardín
84	1005010029	HUANUCO	HUAMALIES	LIATA	LA FLORIDA	199010	32389	LA FLORIDA S/N	Primaria
85	1005010105	HUANUCO	HUAMALIES	LIATA	LIBERTAD	199005	32388	LIBERTAD	Primaria
86	1005010105	HUANUCO	HUAMALIES	LIATA	LIBERTAD	555943	32388	CORICANCHA	Secundaria
87	1005010002	HUANUCO	HUAMALIES	LIATA	PAMPAS DEL CARMEN	199374	32394	JIRON PAMPAS DEL CARMEN S/N	Secundaria, Primaria
88	1005010043	HUANUCO	HUAMALIES	LIATA	SHAURI	199072	32423	SHAURI	Primaria, Inicial, Jardín
89	1005060024	HUANUCO	HUAMALIES	MIRAFLORES	MATACANCHA	200080	32466	MATACANCHA	Secundaria, Primaria
90	1005060001	HUANUCO	HUAMALIES	MIRAFLORES	MIRAFLORES	200056	32410	HIPOLITO ALVARADO FLORES	Primaria
91	1005060001	HUANUCO	HUAMALIES	MIRAFLORES	MIRAFLORES	629034	REPUBLICA DE CANADA	REPUBLICA DE CANADA	Secundaria
92	1005060002	HUANUCO	HUAMALIES	MIRAFLORES	PAMPAS DE FLORES	200061	32411	PAMPAS DE FLORES	Secundaria, Primaria
93	1005060022	HUANUCO	HUAMALIES	MIRAFLORES	SAN JERONIMO DE CHONTA	200075	32465	SAN JERONIMO DE CHONTA	Secundaria, Primaria
94	1005070051	HUANUCO	HUAMALIES	MONZON	AGUA BLANCA	200396	32462	AGUA BLANCA	Primaria
95	1005070002	HUANUCO	HUAMALIES	MONZON	CACHICOTO	200674	ANTONIO RAIMONDI	AVEINIDA CACHICOTO S/N	Secundaria, Primaria
96	1005070039	HUANUCO	HUAMALIES	MONZON	GRANJA	200570	33004	CARRETERA LA GRANJA	Primaria, Inicial, Jardín
97	1005070045	HUANUCO	HUAMALIES	MONZON	MANCHURIA	200358	JOHN ROMERO LLOCLLA	MANCHURIA	Secundaria, Primaria
98	1005070049	HUANUCO	HUAMALIES	MONZON	PALO ACERO	200711	JAVIER PUGAR VIDAL	PALO DE ACERO	Secundaria, Primaria
99	1005070019	HUANUCO	HUAMALIES	MONZON	PISTA LOUI	200546	32888	PISTA LOUI	Primaria
100	1005070043	HUANUCO	HUAMALIES	MONZON	RIO ESPINO	200532	32852	RIO ESPINO	Primaria
101	1005070046	HUANUCO	HUAMALIES	MONZON	SACHAVACA	200725	CARLOS ISMAEL NORIEGA JIMENEZ	SACHAVACA	Secundaria, Primaria
102	1005070014	HUANUCO	HUAMALIES	MONZON	SAN BENITO	200283	32405	SAN BENITO	Secundaria, Primaria
103	1005070036	HUANUCO	HUAMALIES	MONZON	TAZO GRANDE	200339	COLEGIO NACIONAL TAZO GRANDE	TAZO GRANDE S/N	Secundaria, Primaria, Inicial, Jardín
104	1005080001	HUANUCO	HUAMALIES	PUNCHAO	PUNCHAO	200787	32412	MARCELINO NIETO OCHOA	Primaria
105	1005080001	HUANUCO	HUAMALIES	PUNCHAO	PUNCHAO	200834	COLEGIO NACIONAL	JIRON MARCELINO NIETO OCHOA S/N	Secundaria
106	1005090063	HUANUCO	HUAMALIES	PUNOS	BELLABAMBA	200914	32468	BELLABAMBA	Primaria
107	1005090077	HUANUCO	HUAMALIES	PUNOS	NEUVA ESPERANZA	200966	32473	NEUVA ESPERANZA	Primaria, Inicial, Jardín
108	1005090059	HUANUCO	HUAMALIES	PUNOS	POQUE	200952	32472	COLEGIO NACIONAL	Secundaria, Primaria
109	1005090001	HUANUCO	HUAMALIES	PUNOS	PUNOS	200891	32414	PUNOS	Primaria
110	1005090001	HUANUCO	HUAMALIES	PUNOS	PUNOS	201046	MAGLORIO R. PADILLA CAQUI	PUBOS	Secundaria
111	1005090065	HUANUCO	HUAMALIES	PUNOS	RAHUA	201051	33332	VISTA ALEGRE DE RAHUA	Primaria, Inicial, Jardín
112	1005100029	HUANUCO	HUAMALIES	SINGA	SAN PEDRO DEL MARANON	201145	32476	SAN PEDRO DEL MARANON	Secundaria, Primaria, Inicial, Jardín
113	1005100006	HUANUCO	HUAMALIES	SINGA	SANTA ROSA DE PAMPAN	201188	32478	SANTA ROSA DE PAMPAN	Secundaria, Primaria
114	1005100001	HUANUCO	HUAMALIES	SINGA	SINGA	201112	32417	CALLE SINGA S/N	Primaria
115	1005100001	HUANUCO	HUAMALIES	SINGA	SINGA	201193	32417	IGUEL DE LA MATA BERAUN	Secundaria

Licitación Pública Especial – Proceso de Promoción de la Inversión Privada de los Proyectos de Banda Ancha para la Conectividad Integral y Desarrollo Social de las Regiones Ancash, Arequipa, Huánuco, La Libertad, Pasco y San Martín Anexo Nº 8-B de las BASES - Especificaciones Técnicas de la Red de Acceso



DATOS DE LA LOCALIDAD							DATOS INSTITUCION EDUCATIVA			
Nro	CodINEI2015	DEPARTAMENTO	PROVINCIA	DISTRITO	LOCALIDAD	CODIGO LOCAL	NOMBRE DE LA INSTITUCION EDUCATIVA	DIRECCION DE LA IE	MODULOS	
116	1005100031	HUANUCO	HUAMALIES	SINGA	VISCAS (SAN JUAN DE VISCAS)	201126	32418	VISCAS	Secundaria, Primaria	
117	1005110047	HUANUCO	HUAMALIES	TANTAMAYO	COYLARBAMBA	201287	32481	COYLARBAMBA	Primaria	
118	1005110056	HUANUCO	HUAMALIES	TANTAMAYO	PAMPA FLORIDA (FLORIDA)	201254	32421	PAMPA FLORIDA	Secundaria, Primaria	
119	1005110034	HUANUCO	HUAMALIES	TANTAMAYO	SAN PEDRO DE PARIARCA	201268	32422	PARIARCA	Secundaria, Primaria	
120	1005110001	HUANUCO	HUAMALIES	TANTAMAYO	TANTAMAYO	201249	32420	JIRON TANTAMAYO S/N	Primaria	
121	1005110001	HUANUCO	HUAMALIES	TANTAMAYO	TANTAMAYO	201394	32420	JIRON SANTA ROSA S/N	Primaria	
122	1001020013	HUANUCO	HUANUCO	AMARIJUS	LLANQUIPAMPA	191108	32012	JOSE DE SAN MARTIN	Primaria	
123	1001020013	HUANUCO	HUANUCO	AMARIJUS	LLANQUIPAMPA	191269	32837	COLEGIO NACIONAL	Secundaria, Primaria	
124	1001020016	HUANUCO	HUANUCO	AMARIJUS	MALCONGA	191170	32126	LLANQUIPAMPA	Secundaria, Primaria	
125	1001020020	HUANUCO	HUANUCO	AMARIJUS	SAN JOSE DE PAUCAR	191127	32043	PAUCAR	Secundaria, Primaria	
126	1001020025	HUANUCO	HUANUCO	AMARIJUS	SAN SEBASTIAN DE SHISMAV	191250	32794	JAVIER ROLANDO TELLO	Secundaria, Primaria, Inicial Jardin	
127	1001020024	HUANUCO	HUANUCO	AMARIJUS	SARIAPAMPA	191486	33141	SARIAPAMPA	Secundaria, Primaria	
128	1001030113	HUANUCO	HUANUCO	CHINCHAO	ANTAPUCRO	192184	33141	ANTAPUCRO	Primaria, Inicial Jardin	
129	1001030105	HUANUCO	HUANUCO	CHINCHAO	NEVA LIBERTAD DE SOGOBAMBA (SOGOABAMBA)	191740	32020	SOGOABAMBA	Primaria	
130	1001030112	HUANUCO	HUANUCO	CHINCHAO	TRAPAS	191759	32021	MARIO VARGAS LLOSA	Secundaria, Primaria, Inicial Jardin	
131	1001040029	HUANUCO	HUANUCO	CHURUBAMBA	GUELIGASH	192626	33134	GUELIGASH	Secundaria, Primaria, Inicial Jardin	
132	1001040020	HUANUCO	HUANUCO	CHURUBAMBA	HUALMISH	192424	32073	HUALMISH	Secundaria, Primaria	
133	1001040038	HUANUCO	HUANUCO	CHURUBAMBA	HUARAPA	192607	32844	HUARAPA	Secundaria, Primaria, Inicial Jardin	
134	1001040024	HUANUCO	HUANUCO	CHURUBAMBA	HUAYLLACAN (SAN MIGUEL DE HUAYLLACAN)	192443	33270	HUAYLLACAN	Primaria, Inicial Jardin	
135	1001040033	HUANUCO	HUANUCO	CHURUBAMBA	HUALLANCA	192570	32703	HUALLANCA	Primaria, Inicial Jardin	
136	1001040054	HUANUCO	HUANUCO	CHURUBAMBA	QUECHUALOMA	192495	32080	CARLOS CASTILLO RIOS	Secundaria, Primaria	
137	1001040089	HUANUCO	HUANUCO	CHURUBAMBA	SAN FERNANDO DE COCHAGORA	192546	32085	COCHAGORA	Primaria, Inicial Jardin	
138	1001040044	HUANUCO	HUANUCO	CHURUBAMBA	SAN SIDRO DE MARAG	192706	32994	SAN SIDRO DE MARAG	Primaria	
139	1001040025	HUANUCO	HUANUCO	CHURUBAMBA	SAN MIGUEL DE CHOGOBAMBA	192631	33161	SAN MIGUEL DE CHOGOBAMBA	Primaria, Inicial Jardin	
140	1001040031	HUANUCO	HUANUCO	CHURUBAMBA	TRES DE MAYO DE PAGSHAG	192513	32082	PAGSHAG	Secundaria, Primaria, Inicial Jardin	
141	1001040085	HUANUCO	HUANUCO	CHURUBAMBA	VERVENA PAMPA	192551	32082	TORIBIO RODRIGUEZ DE MENDOZA	Secundaria, Primaria, Inicial Jardin	
142	1001040055	HUANUCO	HUANUCO	CHURUBAMBA	VINCHOS	192768	32023	JIRON VINCHOS S/N	Secundaria, Primaria, Inicial Jardin	
143	1001010059	HUANUCO	HUANUCO	HUANCAN	HUANCAN	190019	32689	HUANCAN	Primaria, Inicial Jardin	
144	1001010018	HUANUCO	HUANUCO	HUANCAN	NAUVAN RONDOS	189959	32015	NAUVAN RONDOS S/N	Primaria, Inicial Jardin	
145	1001050042	HUANUCO	HUANUCO	MARGOS	CHACRAS	192971	32100	CHACRAS S/N	Primaria, Inicial Jardin	



Nro	CODINEI2015	DEPARTAMENTO	PROVINCIA	DISTRITO	LOCALIDAD	CODIGO LOCAL	DATOS DE LA LOCALIDAD		DATOS INSTITUCION EDUCATIVA			MODULOS
							NOMBRE DE LA INSTITUCION EDUCATIVA	DIRECCION DE LA IE	NOMBRE DE LA INSTITUCION EDUCATIVA	DIRECCION DE LA IE	MODULOS	
146	1001050055	HUANUCO	HUANUCO	MARGOS	COCHAS	193131	32030	MARIANO MELGAR	COCHAS	Secundaria, Primaria		
147	1001110017	HUANUCO	HUANUCO	PILCO MARCA	HUANCAN	605028	33421		LAS PALMERAS	Primaria, Inicial_Jardin		
148	1001060024	HUANUCO	HUANUCO	QUISQUI (KICHI)	SAN PABLO DE LANIAS	193329	33014		LANIAS S/N	Primaria, Inicial_Jardin		
149	1001060014	HUANUCO	HUANUCO	QUISQUI (KICHI)	SAN PEDRO DE CANI	193225	32103		SAN PEDRO DE CANI	Secundaria, Primaria		
150	1001060044	HUANUCO	HUANUCO	QUISQUI (KICHI)	SANTA ANA DE PAMPAS	193211	32032	TAHUANTINSUYO	PAMPAS	Secundaria, Primaria		
151	1001060015	HUANUCO	HUANUCO	QUISQUI (KICHI)	TRES DE MAYO HUAYLLACAYAN	193287	32677		HUAYLLACAYAN	Secundaria, Primaria, Inicial_Jardin		
152	1001070029	HUANUCO	HUANUCO	SAN FRANCISCO DE CAYRAN	HUANCANVACU	193452	32989		HUANCANVACU	Secundaria, Primaria, Inicial_Jardin		
153	1001130030	HUANUCO	HUANUCO	SAN PABLO DE PILLAO	BUENOS AIRES DE PILLAO	192198	33187		BUENOS AIRES	Primaria, Inicial_Jardin		
154	1001130053	HUANUCO	HUANUCO	SAN PABLO DE PILLAO	HUANACAURE	192004	32692		HUANACAURE	Secundaria, Primaria, Inicial_Jardin		
155	1001130037	HUANUCO	HUANUCO	SAN PABLO DE PILLAO	HUANUCALLA	191943	32071		HUANUCALLA	Primaria		
156	1001130050	HUANUCO	HUANUCO	SAN PABLO DE PILLAO	RURIN PILLAO	322901	33506		BUENA UNION DE RURIN PILLAO	Primaria, Inicial_Jardin		
157	1001130052	HUANUCO	HUANUCO	SAN PABLO DE PILLAO	SAN JOSE DE MIRAFLORES	192160	33120		SAN JOSE DE MIRAFLORES	Primaria, Inicial_Jardin		
158	1001130001	HUANUCO	HUANUCO	SAN PABLO DE PILLAO	SAN PABLO DE PILLAO	192283	33120	HORACIO ZEBALLOS GAMIS	SAN PABLO DE PILLAO	Secundaria, Primaria, Inicial_Jardin		
159	1001130044	HUANUCO	HUANUCO	SAN PABLO DE PILLAO	SAN PEDRO DE PILLAO	192155	33105		SAN PEDRO DE CHAUPALLIGA	Primaria, Inicial_Jardin		
160	1001130045	HUANUCO	HUANUCO	SAN PABLO DE PILLAO	SAN PEDRO DE PILLAO	192103	32979		SAN PEDRO DE PILLAO	Secundaria, Primaria, Inicial_Jardin		
161	1001130048	HUANUCO	HUANUCO	SAN PABLO DE PILLAO	SANTA ISABEL (SAN JOSE DE HUAMPANI)	191896	32066		SAN JOSE DE HUAMPANI	Secundaria, Primaria, Inicial_Jardin		
162	1001130046	HUANUCO	HUANUCO	SAN PABLO DE PILLAO	SANTA ROSA DE UCHUCHACA	622914	33364		SANTA ROSA DE UCHUCHACA	Primaria, Inicial_Jardin		
163	1001130047	HUANUCO	HUANUCO	SAN PABLO DE PILLAO	VISTA ALEGRE DE PILLAO	191938	32070		VISTA ALEGRE DE PILLAO	Primaria, Inicial_Jardin		
164	1001080008	HUANUCO	HUANUCO	SAN PEDRO DE CHAULAN	ANTIL	193621	32117		JIRON ANTIL S/N	Secundaria, Primaria		
165	1001080001	HUANUCO	HUANUCO	SAN PEDRO DE CHAULAN	CHAULAN	193744	32034		CHAULAN	Secundaria, Primaria		
166	1001090035	HUANUCO	HUANUCO	SANTA MARIA DEL VALLE	PACRO YUNCAN	194060	33055		PACRO YUNCAN	Secundaria, Primaria		
167	1001090104	HUANUCO	HUANUCO	SANTA MARIA DEL VALLE	SAN JOSE CAYRAN	194244	33283		SAN JOSE DE CAYRAN	Primaria, Inicial_Jardin		
168	1001090026	HUANUCO	HUANUCO	SANTA MARIA DEL VALLE	SAN JUAN DE LIHUARI	193937	32728		LIHUARI	Secundaria, Primaria		
169	1001090033	HUANUCO	HUANUCO	SANTA MARIA DEL VALLE	SAN JUAN DE RAUZA	194079	33078		SAN JUAN DE RAUZA	Primaria		



Nro	CodINEI2015	DEPARTAMENTO	PROVINCIA	DISTRITO	LOCALIDAD	CODIGO LOCAL	NOMBRE DE LA INSTITUCION EDUCATIVA	DATOS INSTITUCION EDUCATIVA		
								DIRECCION DE LA IE	MODULOS	
170	1001090011	HUANUCO	HUANUCO	SANTA MARIA DEL VALLE	SAN PABLO DE BORUNDA	194282	33284	SAN PABLO DE BORUNDA	Primaria	
171	1001090028	HUANUCO	HUANUCO	SANTA MARIA DEL VALLE	SAN PABLO DE PICHUY	194084	33077	PICHUY S/N	Secundaria, Primaria	
172	1001090020	HUANUCO	HUANUCO	SANTA MARIA DEL VALLE	SAN PEDRO DE CHOQUECANCHA	193862	32681	CHOQUECANCHA	Secundaria, Primaria	
173	1001090058	HUANUCO	HUANUCO	SANTA MARIA DEL VALLE	SAN SEBASTIAN DE QUERA	194201	32039	SAN SEBASTIAN DE QUERA S/N	Secundaria, Primaria	
174	1001090084	HUANUCO	HUANUCO	SANTA MARIA DEL VALLE	SANTA ROSA DE MARAMBUO	194319	33024	SANTA ROSA DE MARAMBUO	Primaria, Inicial Jardin	
175	1001090019	HUANUCO	HUANUCO	SANTA MARIA DEL VALLE	SANTA ROSA DE SIRABAMBA	193956	32743	SIRABAMBA	Secundaria, Primaria, Inicial Jardin	
176	1001090024	HUANUCO	HUANUCO	SANTA MARIA DEL VALLE	SANTIAGO DE LLAICON (LLAICON)	194159	32127	LLAICON	Secundaria, Primaria	
177	1001090022	HUANUCO	HUANUCO	SANTA MARIA DEL VALLE	TAMBO DE SAN JOSE (SAN JOSE DE TAMBO)	193904	32706	BARRIO ILLIS PICHACOTO	Secundaria, Primaria	
178	1001120013	HUANUCO	HUANUCO	YACUS	HUANCHAN	192872	32089	HUANCHAN S/N	Secundaria, Primaria, Inicial Jardin	
179	1001120027	HUANUCO	HUANUCO	YACUS	SAN ISIDRO DE PAURA	192867	32088	PAURA S/N	Primaria, Inicial Jardin	
180	1001100001	HUANUCO	HUANUCO	YARUMAYO	YARUMAYO	194423	ANDRES A. CACERES	YARUMAYO	Secundaria, Primaria	
181	1010020001	HUANUCO	LAURICOCHA	BAÑOS	BAÑOS	208104	32256	JIRON MARADON 258	Primaria	
182	1010020013	HUANUCO	LAURICOCHA	BAÑOS	SAN ANTONIO DE ACAPA (SAN ANTONIO)	208118	32259	SAN ANTONIO	Primaria, Inicial Jardin	
183	1010010002	HUANUCO	LAURICOCHA	JESUS	LA MERCED	207901	313	JIRON DANIEL ALCIDES	Secundaria, Primaria, Inicial Jardin	
184	1010010063	HUANUCO	LAURICOCHA	JESUS	PARACSHA	208038	COLEGIO NACIONAL	PARACSHA	Secundaria, Primaria	
185	1010010020	HUANUCO	LAURICOCHA	JESUS	SAN JOSE DE TICRA	207939	32356	CALLE SAN JOSE DE TICRA S/N	Primaria, Inicial Jardin	
186	1010030001	HUANUCO	LAURICOCHA	JIVIA	JIVIA	208316	PEDRO ARBUES BERNARDO PEBA	JIRON MARADON S/N	Secundaria, Primaria	
187	1010040001	HUANUCO	LAURICOCHA	QUEROPALCA	QUEROPALCA	208378	32269	COLEGIO NACIONAL	Secundaria, Primaria	
188	1010050012	HUANUCO	LAURICOCHA	RONDOS	CASHAPAMPA	208458	32365	CASHAPAMPA	Secundaria, Primaria, Inicial Jardin	
189	1010050030	HUANUCO	LAURICOCHA	RONDOS	COSMA	208613	MANUEL E. MARTEL DIAZ	COSMA	Secundaria, Primaria	
190	1010050041	HUANUCO	LAURICOCHA	RONDOS	ISCOPAMPA	208632	310	ISCOPAMPA	Secundaria, Primaria, Inicial Jardin	
191	1010050001	HUANUCO	LAURICOCHA	RONDOS	RONDOS	208646	JOSE ANTONIO ENCINAS FRANCO	RONDOS	Secundaria	
192	1010050001	HUANUCO	LAURICOCHA	RONDOS	RONDOS	208670	32272	RONDOS	Primaria	
193	1010060002	HUANUCO	LAURICOCHA	ASIS	CARAMARCA	208811	GUZMAN SERAFICO SOTO	CARAMARCA	Secundaria, Primaria	
194	1010060040	HUANUCO	LAURICOCHA	ASIS	SAN FRANCISCO DE ASIS	208745	33374	JIRON PARLASH S/N	Secundaria, Primaria	
195	1010060004	HUANUCO	LAURICOCHA	ASIS	SAN FRANCISCO DE ASIS	208769	32376	HUANCARABAMBA S/N	Primaria, Inicial Jardin	
196	1010070001	HUANUCO	LAURICOCHA	CAURI	SAN MIGUEL DE CAURI	208991	FILOTHER MENDOZA CAMPOS	JIRON CAURI S/N	Secundaria	

Licitación Pública Especial – Proceso de Promoción de la Inversión Privada de los Proyectos de Banda Ancha para la Conectividad Integral y Desarrollo Social de las Regiones Ancash, Arequipa, Huánuco, La Libertad, Pasco y San Martín Anexo N° 8-B de las BASES - Especificaciones Técnicas de la Red de Acceso



Nro	CODINE2015	DEPARTAMENTO	PROVINCIA	DISTRITO	LOCALIDAD	CODIGO LOCAL	NOMBRE DE LA INSTITUCION EDUCATIVA	DATOS INSTITUCION EDUCATIVA	
								DIRECCION DE LA IE	MODULOS
197	1010070001	HUANUCO	LAURICOCHA	SAN MIGUEL DE CAURI	CAURI	570632	32282 SAN MIGUEL	JIRON LAURICOCHA Y PATARCOCHA S/N	Primaria
198	1010070026	HUANUCO	LAURICOCHA	SAN MIGUEL DE CAURI	YACHASMARCA	208887	32380	YACHASMARCA	Primaria, Inicial, Jardín
199	1006030008	HUANUCO	LEONCIO PRADO	HERNILIO VALDIZAN	JOSE MARIA UGARTECHE	202550	32867	JOSE MARIA UGARTECHE	Primaria
200	1006040044	HUANUCO	LEONCIO PRADO	JOSE CRESPO Y CASTILLO	ANGASHYACU	202932	32552	ANGASHYACU	Primaria, Inicial, Jardín
201	1006040060	HUANUCO	LEONCIO PRADO	JOSE CRESPO Y CASTILLO	LOS MILAGROS	203111	32895 LOS MILAGROS	CARRETERA LOS MILAGROS S/N	Primaria, Inicial, Jardín
202	1006040057	HUANUCO	LEONCIO PRADO	JOSE CRESPO Y CASTILLO	PUEBLO NUEVO	203210	197 PUEBLO NUEVO	PUEBLO NUEVO KM 33	Secundaria, Primaria, Inicial, Jardín
203	1006040059	HUANUCO	LEONCIO PRADO	JOSE CRESPO Y CASTILLO	SANTA LUCIA	202814	32497 SANTA LUCIA	SANTA LUCIA	Secundaria, Primaria
204	1006040049	HUANUCO	LEONCIO PRADO	JOSE CRESPO Y CASTILLO	SANTO DOMINGO DE ANDA	202809	168 ANDA	ANDA	Secundaria, Primaria, Inicial, Jardín
205	1006050013	HUANUCO	LEONCIO PRADO	LUYANDO	MARONA	203583	MARONA	MARONA	Secundaria, Primaria
206	1006050003	HUANUCO	LEONCIO PRADO	LUYANDO	RICARDO PALMA	203465	32512	RICARDO PALMA KM 51	Primaria
207	1006060006	HUANUCO	LEONCIO PRADO	BERAUN	INTI	203743	32568	PUNTE INTI	Secundaria, Primaria, Inicial, Jardín
208	1006070001	HUANUCO	LEONCIO PRADO	PUCAYACU	PUCAYACU	203248	PUCAYACU	CARRETERA PUCAYACU KM 21	Secundaria, Primaria
209	1006010040	HUANUCO	LEONCIO PRADO	RUBA-RUBA	VENENILLO	202611	33164	VENENILLO S/N	Secundaria, Primaria, Inicial, Jardín
210	1007020001	HUANUCO	MARAFON	CHOLON	SAN PEDRO DE CHONTA	204733	84056	SAN PEDRO DE CHONTA	Primaria
211	1007020001	HUANUCO	MARAFON	CHOLON	SAN PEDRO DE CHONTA	754443	84054	CIRO ALEGRIA BAZAN	Secundaria
212	1007010023	HUANUCO	MARAFON	HUACRACHUCO	ASAY	204295	84054	ASAY	Secundaria, Primaria
213	1007010040	HUANUCO	MARAFON	HUACRACHUCO	CHOCOBAMBA	204224	84047	CHOCOBAMBA	Secundaria, Primaria
214	1007010051	HUANUCO	MARAFON	HUACRACHUCO	CONDORGAGA	204634	33424	CONDORGAGA	Secundaria, Primaria
215	1007010002	HUANUCO	MARAFON	HUACRACHUCO	EL PORVENIR	204484	84250	EL PORVENIR	Primaria
216	1007010029	HUANUCO	MARAFON	HUACRACHUCO	HUACHAI	204573	84334	HUACHAI	Primaria
217	1007010031	HUANUCO	MARAFON	HUACRACHUCO	HUARIPAMPA	204323	84071	HUARIPAMPA	Primaria
218	1007010017	HUANUCO	MARAFON	HUACRACHUCO	HUAYCHAO	204262	84051	HUAYCHAO	Secundaria, Primaria
219	1007010052	HUANUCO	MARAFON	HUACRACHUCO	PAMPAYACU	204506	84275	PAMPAYACU	Primaria, Inicial, Jardín
220	1007010010	HUANUCO	MARAFON	HUACRACHUCO	QUILLABAMBA	204281	84053 ALEANDRINO HERRERA BENAUTE	QUILLABAMBA	Primaria
221	1007010010	HUANUCO	MARAFON	HUACRACHUCO	QUILLABAMBA	619775	ALEANDRINO HERRERA BENAUTE	QUILLABAMBA	Secundaria
222	1007010032	HUANUCO	MARAFON	HUACRACHUCO	SANTA MARIA DE PANACCOCHA	204549	84316	SANTA MARIA DE PANACCOCHA	Primaria, Inicial, Jardín
223	1007010050	HUANUCO	MARAFON	HUACRACHUCO	SINAY	204318	84070	SINAY	Primaria
224	1007040004	HUANUCO	MARAFON	LA MORADA	HUANUCO	204889	32751	HUANUCO	Secundaria, Primaria
225	1007040001	HUANUCO	MARAFON	LA MORADA	LA MORADA	204926	ANTONIO RAIMONDI	LA MORADA	Secundaria, Primaria
226	1007040006	HUANUCO	MARAFON	LA MORADA	SANTA ROSA DE BADEN	632003	33404	SANTA ROSA DE BADEN	Primaria, Inicial, Jardín

Licitación Pública Especial – Proceso de Promoción de la Inversión Privada de los Proyectos de Banda Ancha para la Conectividad Integral y Desarrollo Social de las Regiones Ancash, Arequipa, Huánuco, La Libertad, Pasco y San Martín  
Anexo N° 8-B de las BASES - Especificaciones Técnicas de la Red de Acceso





Nº	DATOS DE LA LOCALIDAD						DATOS INSTITUCION EDUCATIVA			
	CodINEI2015	DEPARTAMENTO	PROVINCIA	DISTRITO	LOCALIDAD	CODIGO LOCAL	NOMBRE DE LA INSTITUCION EDUCATIVA	DIRECCION DE LA IE	MODULOS	
227	1007030009	HUANUCO	MARAÑON	SAN BUENAVENTURA	FRAYLE RUMI	204993	84069	FRAYLE RUMI	Primaria	
228	1007030009	HUANUCO	MARAÑON	SAN BUENAVENTURA	FRAYLE RUMI	632017	HORACIO ZEVALLOS GAMEZ	FRAYLE RUMI	Secundaria	
229	1007030001	HUANUCO	MARAÑON	SAN BUENAVENTURA	SAN BUENAVENTURA	204988	84068	SAN BUENAVENTURA	Primaria	
230	1007030001	HUANUCO	MARAÑON	SAN BUENAVENTURA	SAN BUENAVENTURA	623876	JOSE CARLOS MARATEGUI LA CHIRA	CALLE CAMINO REAL S/N	Secundaria	
231	1007030046	HUANUCO	MARAÑON	SAN BUENAVENTURA	VILLA MAR	205011	84110	VILLAMAR	Primaria	
232	1007030046	HUANUCO	MARAÑON	BUENAVENTURA	VILLA MAR	562383	JOSE JAIME HEREDIA NEYRA	VILLAMAR	Secundaria	
233	1007050001	HUANUCO	MARAÑON	ALTO YANAJANCA	SANTA ROSA DE ALTO YANAJANCA	285574	ANTONIO KETIN VIDAL HERRERA	PASAJE SANTA ROSA DE ALTO YANAJANCA S/N	Secundaria	
234	1007050001	HUANUCO	MARAÑON	ALTO YANAJANCA	SANTA ROSA DE ALTO YANAJANCA	632022	33432 SANTA ROSA	SANTA ROSA DE ALTO YANAJANCA	Primaria	
235	1008020035	HUANUCO	PACHITEA	CHAGLLA	CHINCHOPAMPA	205520	32604	CHINCHOPAMPA	Primaria, Inicial Jardín	
236	1008020053	HUANUCO	PACHITEA	CHAGLLA	MUÑA	205539	32605	MUDA	Primaria, Inicial Jardín	
237	1008020053	HUANUCO	PACHITEA	CHAGLLA	MUÑA	508862	MUDA	MUDA S/N	Secundaria	
238	1008020031	HUANUCO	PACHITEA	CHAGLLA	PASTO	205723	32935	PASTO	Primaria, Inicial Jardín	
239	1008020044	HUANUCO	PACHITEA	CHAGLLA	SAN CRISTOBAL DE NAUMAN	205799	33084	SAN CRISTOBAL DE NAUMAN	Primaria, Inicial Jardín	
240	1008030058	HUANUCO	PACHITEA	MOLINO	ANCOMARCA	206020	32754	ANCOMARCA	Secundaria, Primaria, Inicial Jardín	
241	1008030090	HUANUCO	PACHITEA	MOLINO	CALLAGAN MANZANO	205964	32617 COLEGIO NACIONAL	JIRON PACHITEA S/N	Secundaria, Primaria	
242	1008030042	HUANUCO	PACHITEA	MOLINO	CHINCHAYCOCHA	205978	32618	CHINCHAYCOCHA	Primaria, Inicial Jardín	
243	1008030042	HUANUCO	PACHITEA	MOLINO	CHINCHAYCOCHA	716489	IEGEMUN CHINCHAYCOCHA	CHINCHAYCOCHA	Secundaria	
244	1008030023	HUANUCO	PACHITEA	MOLINO	COCHAPAMPA	206015	32622	COCHAPAMPA S/N	Primaria	
245	1008030004	HUANUCO	PACHITEA	MOLINO	COCHATO	205997	32620	COCHATO	Primaria, Inicial Jardín	
246	1008030024	HUANUCO	PACHITEA	MOLINO	HUARICHACA	206096	32566	HUARICHACA S/N	Secundaria, Primaria	
247	1008030048	HUANUCO	PACHITEA	MOLINO	JILLAULLA	206001	32621	JILLAULLA	Primaria, Inicial Jardín	
248	1008030034	HUANUCO	PACHITEA	MOLINO	MIRAFLORES	632545	33393	MIRAFLORES	Primaria, Inicial Jardín	
249	1008030001	HUANUCO	PACHITEA	MOLINO	MOLINO	708088	CASO CARLOS IVAN DEGREGORI	MOLINO	Secundaria	
250	1008030001	HUANUCO	PACHITEA	MOLINO	MOLINO	783657	LEONARDO DA VINCI	MOLINO	Secundaria	
251	1008030011	HUANUCO	PACHITEA	MOLINO	OROYA	206063	33163	OROYA	Secundaria, Primaria	
252	1008030052	HUANUCO	PACHITEA	MOLINO	PUCALAGA	206039	32817	PUCALAGA	Primaria, Inicial Jardín	
253	1008010003	HUANUCO	PACHITEA	PANAO	HUANCHAG	205110	32578	HUANCHAG	Secundaria, Primaria, Inicial Jardín	
254	1008010013	HUANUCO	PACHITEA	PANAO	PURUPAMPA	205365	33209	PURUPAMPA	Primaria, Inicial Jardín	
255	1008010026	HUANUCO	PACHITEA	PANAO	QUISUAR	632588	33394	QUISUAR JIJUILLACCOCHA S/N	Primaria	
256	1008010018	HUANUCO	PACHITEA	PANAO	RUMICHACA	205313	32908	RUMICHACA	Primaria, Inicial Jardín	
257	1008010082	HUANUCO	PACHITEA	PANAO	SAN ANTONIO DE WARPOJ	205469	33346	SAN ANTONIO DE WARPOJ	Primaria, Inicial Jardín	
258	1008010023	HUANUCO	PACHITEA	PANAO	TOMAYRICA	205228	32603	TOMAYRICA	Secundaria, Primaria	





DATOS DE LA LOCALIDAD							DATOS INSTITUCION EDUCATIVA		
Nro	CodINEI2015	DEPARTAMENTO	PROVINCIA	DISTRITO	LOCALIDAD	CODIGO LOCAL	NOMBRE DE LA INSTITUCION EDUCATIVA	DIRECCION DE LA IE	MODULOS
259	1008010028	HUANUCO	PACHITEA	PANAJO	TUNAPUCO	205214	32602	TUNAPUCO	Primaria, Inicial Jardín
260	1008040028	HUANUCO	PACHITEA	UMARI	AURAGSHAY	206176	32952	AURAGSHAY S/N	Primaria, Inicial Jardín
261	1008040028	HUANUCO	PACHITEA	UMARI	AURAGSHAY	518682	AURAGSHAY	AURAGSHAY	Secundaria
262	1008040033	HUANUCO	PACHITEA	UMARI	CRUZ PUNTA	206317	32910	CRUZ PUNTA S/N	Primaria
263	1008040019	HUANUCO	PACHITEA	UMARI	HUANCA TURPA	206355	33233	HUANCA TURPA	Primaria, Inicial Jardín
264	1008040043	HUANUCO	PACHITEA	UMARI	HUANIN	206261	32632	HUANIN	Primaria
265	1008040043	HUANUCO	PACHITEA	UMARI	HUANIN	728581	IEGEMUN HUANIN	HUANIN	Secundaria
266	1008040018	HUANUCO	PACHITEA	UMARI	PINQUIRAY	206162	32559	PINQUIRAY S/N	Secundaria, Primaria
267	1008040024	HUANUCO	PACHITEA	UMARI	SAN MARCOS	206218	32626	SAN MARCOS	Secundaria, Primaria, Inicial Jardín
268	1008040047	HUANUCO	PACHITEA	UMARI	USHUMAYO	206280	32634	USHUMAYO S/N	Primaria
269	1008040027	HUANUCO	PACHITEA	UMARI	WILICA	206384	33302	WILICA	Primaria, Inicial Jardín
270	1009020064	HUANUCO	PUERTO INCA	CODO DEL POZUZO	BELAVISTA	470623	33470	BELAVISTA	Primaria
271	1009020001	HUANUCO	PUERTO INCA	CODO DEL POZUZO	CODO DEL POZUZO	206968	DANIEL ALCIDES CARRION	CODO DEL POZUZO	Secundaria
272	1009020001	HUANUCO	PUERTO INCA	CODO DEL POZUZO	CODO DEL POZUZO	439152	LAZARO FLORIDA SCHMIDT	CALE PRINCIPAL S/N	Primaria
273	1009020060	HUANUCO	PUERTO INCA	CODO DEL POZUZO	NEW YORK	383292	33417	NEWVA YORK S/N	Primaria
274	1009020017	HUANUCO	PUERTO INCA	CODO DEL POZUZO	SAN JUAN DE CODO	728086	CORONEL LEONCIO PRADO	CALLE SAN JUAN DE CODO	Secundaria, Primaria
275	1009020007	HUANUCO	PUERTO INCA	CODO DEL POZUZO	SANTA MARTHA	206949	64525	SANTA MARTHA	Secundaria, Primaria, Inicial Jardín
276	1009030017	HUANUCO	PUERTO INCA	HONORIA	ANTIGUA HONORIA	207091	64316	ANTIGUA HONORIA	Secundaria, Primaria
277	1009030022	HUANUCO	PUERTO INCA	HONORIA	DOS UNIDOS	207109	FERNANDO PINEDO	DOS UNIDOS	Secundaria, Primaria, Inicial Jardín
278	1009030001	HUANUCO	PUERTO INCA	HONORIA	HONORIA	207190	64315	JESUS S/N	Secundaria, Primaria
279	1009030003	HUANUCO	PUERTO INCA	HONORIA	NEVA ESPERANZA	207208	64564	CARRETERA TOURNAVISTA KM. 16	Secundaria, Primaria
280	1009030013	HUANUCO	PUERTO INCA	HONORIA	SAN MIGUEL DE SEMUYA	207185	64513 ANDRES GUTIERREZ	CARRETERA SAN MIGUEL DE SEMUYA KM 31	Secundaria, Primaria, Inicial Jardín, Básica Alternativa
281	1009010041	HUANUCO	PUERTO INCA	NAVIDAD	NAVIDAD	206505	32906	CARRETERA NAVIDAD S/N	Primaria
282	1009010029	HUANUCO	PUERTO INCA	PUERTO INCA	PUERTO INCA	206812	33021	JHON SAN ALEANDRO	Secundaria, Primaria
283	1009010051	HUANUCO	PUERTO INCA	PUERTO INCA	PUERTO INCA	207864	32934	CARRETERA NUEVO TRUJILLO KM 77.5	Primaria
284	1009010034	HUANUCO	PUERTO INCA	PUERTO INCA	PUERTO SINGARO	206727	32969	CENTRO POBLADO MENOR PUERTO SINGARO	Primaria
285	1009010034	HUANUCO	PUERTO INCA	PUERTO INCA	PUERTO SINGARO	728109	AGROPECUARIO DE PUERTO SINGARO	CARRETERA FERNANDO BELAUDE TERRY	Primaria
286	1009040018	HUANUCO	PUERTO INCA	TOURNAVISTA	EL NARANJAL	207411	64622	EL NARANJAL	Secundaria
287	1009040015	HUANUCO	PUERTO INCA	TOURNAVISTA	INDEPENDIENTE	207393	64338	INDEPENDIENTE	Primaria, Inicial Jardín
288	1009040019	HUANUCO	PUERTO INCA	TOURNAVISTA	PRINCIPE DE PAZ	207538	33342	CARRETERA PRINCIPE DE PAZ KM 8	Primaria
289	1009040001	HUANUCO	PUERTO INCA	TOURNAVISTA	TOURNAVISTA	207430	64349	AVENIDA LETOURNEAU S/N	Secundaria, Primaria
290	1009050018	HUANUCO	PUERTO INCA	YUVAPOCHIS	BELLO HORIZONTE	207798	33097	BELLO HORIZONTE KM 29	Secundaria, Primaria

Licitación Pública Especial – Proceso de Promoción de la Inversión Privada de los Proyectos de Banda Ancha para la Conectividad Integral y Desarrollo Social de las Regiones Ancash, Arequipa, Huánuco, La Libertad, Pasco y San Martín  
Anexo N° 8-B de las BASES - Especificaciones Técnicas de la Red de Acceso



Nro	DATOS DE LA LOCALIDAD					DATOS INSTITUCION EDUCATIVA			MODULOS
	CodINEI2015	DEPARTAMENTO	PROVINCIA	DISTRITO	LOCALIDAD	CODIGO LOCAL	NOMBRE DE LA INSTITUCION EDUCATIVA	DIRECCION DE LA IE	
291	1009050001	HUANUCO	PURTO INCA	YUAPICHIS	YUAPICHIS	207779	64330 AGUSTO DURAND	JIRON LEONCIO PRADO S/N	Secundaria, Primaria
292	1011040013	HUANUCO	YAROWILCA	APARICIO POMARES	RAHUA	209636	32222	RAHUA S/N	Secundaria, Primaria
293	1011040048	HUANUCO	YAROWILCA	APARICIO POMARES	RONDOBAMBA	209655	32296	RONDOBAMBA	Secundaria, Primaria, Inicial Jardin
294	1011040046	HUANUCO	YAROWILCA	APARICIO POMARES	SAHUAY	209641	32295 SAHUAY	SAHUAY S/N	Secundaria, Primaria
295	1011040019	HUANUCO	YAROWILCA	APARICIO POMARES	SAN ANTONIO DE SHURAPAMPA	209702	32301	SHURAPAMPA	Secundaria, Primaria, Inicial Jardin
296	1011040009	HUANUCO	YAROWILCA	APARICIO POMARES	SAN JUAN DE COCHAPAMPA	209698	32300	COCHAPAMPA	Primaria, Inicial Jardin
297	1011040036	HUANUCO	YAROWILCA	APARICIO POMARES	SAN JUAN DE CASTILLA	209622	32221	JIRON APARICIO POMARES S/N	Secundaria, Primaria, Inicial Jardin
298	1011040015	HUANUCO	YAROWILCA	APARICIO POMARES	VILLA DE ACOBAMBA	209684	32299 MARIO VARGAS LLOSA	ACOBAMBA	Secundaria, Primaria, Inicial Jardin
299	1011030023	HUANUCO	YAROWILCA	CHACABAMBA	SHULLUYACO	209523	32263	SHULLUYACU	Primaria
300	1011030023	HUANUCO	YAROWILCA	CHACABAMBA	SHULLUYACO	209580	SHULLUYACU	SHULLUYACU S/N	Secundaria
301	1011010053	HUANUCO	YAROWILCA	CHAVINILLO	NUAYCULANO	209194	32294	CARETERA HUAUCULANO S/N	Secundaria, Primaria, Inicial Jardin
302	1011010046	HUANUCO	YAROWILCA	CHAVINILLO	SAN JUAN	209165	32290 SAN JUAN	SAN JUAN	Primaria, Inicial Jardin
303	1011080001	HUANUCO	YAROWILCA	CHORAS	CHORAS	784685	GARU	JIRON GUAMAN POMA DE AYALA	Primaria
304	1011060069	HUANUCO	YAROWILCA	OBAS	COCHAMARCA	209896	32233	JIRON ALONSO UGARTE S/N	Secundaria, Primaria, Inicial Jardin
305	1011060041	HUANUCO	YAROWILCA	OBAS	COLQUILLAS	209900	302	COLQUILLAS S/N	Secundaria, Primaria, Inicial Jardin
306	1011060079	HUANUCO	YAROWILCA	OBAS	HUALPAYUNCA	209938	32321 LEONCIO PRADO GUTIERREZ	HUALPAYUNCA S/N	Secundaria, Primaria
307	1011060098	HUANUCO	YAROWILCA	OBAS	SANTA ROSA DE UMPASH	210022	33226	SANTA ROSA DE UMPASH	Primaria, Inicial Jardin
308	1011060064	HUANUCO	YAROWILCA	OBAS	VILLA DE MANTA	210055	32325 VILLA DE MANTA	VILLA DE MANTA S/N	Secundaria, Primaria
309	1011070040	HUANUCO	YAROWILCA	PAMPAMARCA	CASACANGCHA	197775	32255	CASACANGCHA	Secundaria, Primaria, Inicial Jardin
310	1011070023	HUANUCO	YAROWILCA	PAMPAMARCA	CRUZPAMPA	210098	32319 CRUZPAMPA	CRUZPAMPA S/N	Secundaria, Primaria, Inicial Jardin
311	1006050026	HUANUCO	LEONCIO PRADO	LUYANDO	TULUMAYO	203502	32790	ALTO SAN JUAN DE TULUMAYO	Primaria - Inicial Jardin





## HUÁNUCO

### Apéndice N° 1-A Listado de Localidades Beneficiarias Adicionales

#### III Listado de LOCALIDADES BENEFICIARIAS ADICIONALES

Nro	CodINEI2015	DEPARTAMENTO	PROVINCIA	DISTRITO	LOCALIDAD	NUMERO DE INSTITUCIONES ABONADAS				DATOS DE UBICACIÓN		
						LOCALES ESCOLARES	ESTABLECIMIENTO S DE SALUD	DEPENDENCIAS POLICIALES	FUENTE	LONGITUD	LATITUD	ALTURA (MSNM)
1	1006020004	HUANUCO	LEONCIO PRADO	DANIEL ALOMIA ROBLES	ALFONSO UGARTE	1	0	0	ESTUDIO DE CAMPO	-75.932253	-9.158328	805
2	1007040013	HUANUCO	MARAÑON	LA MORADA	ALTO AZUL	1	0	0	ESTUDIO DE CAMPO	-76.293076	-8.868081	678
3	1004040017	HUANUCO	HUACABAMBA	PINRA	ALTO MARAÑON	1	0	0	ESTUDIO DE CAMPO	-77.09498	-8.92869	3055
4	1006020005	HUANUCO	LEONCIO PRADO	DANIEL ALOMIA ROBLES	ALTO PENDENCIA	1	1	0	ESTUDIO DE CAMPO	-75.94972	-9.14078	1142
5	1006060008	HUANUCO	LEONCIO PRADO	MARIANO DAMASO BERAUN	BELLA	1	1	0	ESTUDIO DE CAMPO	-76.03611	-9.32363	668
6	1002070032	HUANUCO	AMBO	SAN RAFAEL	CHACATAMA	1	0	0	ESTUDIO DE CAMPO	-76.190987	-10.33174	3023
7	1008040021	HUANUCO	PACHITEA	UMARI	GOVAR PUNTA	0	1	0	ESTUDIO DE CAMPO	-76.003799	-9.86265	3041
8	1010070619	HUANUCO	LAURICOCHA	SAN MIGUEL DE CAURI	HUANCAN	1	0	0	ESTUDIO DE CAMPO	-76.45473	-10.205874	4216
9	1007010037	HUANUCO	MARAÑON	HUAGRACHUCO	LA FLORIDA	2	0	0	ESTUDIO DE CAMPO	-77.08501	-8.62755	3652
10	1006040024	HUANUCO	LEONCIO PRADO	JOSE CRESPO Y CASTILLO	LAS MERCEDES	1	1	0	ESTUDIO DE CAMPO	-76.122986	-8.876823	560
11	1001080105	HUANUCO	HUANUCO	SAN PEDRO DE CHAULAN	UBERACION DE YAURAN	1	0	0	ESTUDIO DE CAMPO	-76.443029	-10.222482	3161
12	1009040003	HUANUCO	PUERTO INCA	TOURNAVISTA	LOS CONQUISTADORES	1	0	0	ESTUDIO DE CAMPO	-74.830978	-8.876677	202
13	1001030099	HUANUCO	HUANUCO	CHINCHAO	MAYOBAMBA BAJA	1	0	0	ESTUDIO DE CAMPO	-76.09467	-9.75011	2434
14	1009030016	HUANUCO	PUERTO INCA	HONORIA	NEVEA ALANZA	1	0	0	ESTUDIO DE CAMPO	-74.566907	-8.714426	161
15	1001030124	HUANUCO	HUANUCO	CHINCHAO	PACHACHUPAN	1	0	0	ESTUDIO DE CAMPO	-76.08044	-9.78806	2150
16	1001020028	HUANUCO	HUANUCO	AMARILIS	PALTAVINOG	1	0	0	ESTUDIO DE CAMPO	-76.187965	-9.97905	2983
17	1006040015	HUANUCO	LEONCIO PRADO	JOSE CRESPO Y CASTILLO	PAVAAYACU	1	0	0	ESTUDIO DE CAMPO	-76.191251	-8.839612	547
18	1006020020	HUANUCO	LEONCIO PRADO	DANIEL ALOMIA ROBLES	PORVENIR DE MARONA	1	0	0	ESTUDIO DE CAMPO	-75.89802	-9.2296	785
19	1001110002	HUANUCO	HUANUCO	PILCO MARCA	POTRACANCHA	0	1	0	ESTUDIO DE CAMPO	-76.25724	-9.969819	2041
20	1009020019	HUANUCO	PUERTO INCA	CODO DEL POZUZO	PUERBIO NUEVO	1	0	0	ESTUDIO DE CAMPO	-75.389467	-9.667969	332
21	1009020018	HUANUCO	PUERTO INCA	CODO DEL POZUZO	RIO CODO	1	0	0	ESTUDIO DE CAMPO	-75.50137	-9.684009	412
22	1002010044	HUANUCO	AMBO	AMBO	SACSAHUANCA	1	1	0	ESTUDIO DE CAMPO	-76.146004	-10.19762	3212
23	1001020032	HUANUCO	HUANUCO	AMARILIS	SAN ANTONIO DE PANAOPAMPA	1	0	0	ESTUDIO DE CAMPO	-76.188755	-9.989074	2949
24	1005040127	HUANUCO	HUAMALIES	JACAS GRANDE	SAN JUAN DE QUIRU	1	0	0	ESTUDIO DE CAMPO	-76.642137	-9.537487	3887
25	1002040041	HUANUCO	AMBO	CONCHAMARCA	SAN PEDRO DE CUMBE	1	0	0	ESTUDIO DE CAMPO	-76.255432	-10.08192	3091
26	1009030020	HUANUCO	PUERTO INCA	HONORIA	SARGENTO LORES	1	0	0	ESTUDIO DE CAMPO	-74.674986	-8.745429	157
27	1006010032	HUANUCO	LEONCIO PRADO	RUPA-RUPA	SUPTE SAN JORGE	0	1	0	ESTUDIO DE CAMPO	-75.97671	-9.29396	647
28	1008030039	HUANUCO	PACHITEA	MOLINO	TABLAMONTE	1	0	0	ESTUDIO DE CAMPO	-76.016909	-9.964196	3107

Nro	CODINEI2015	DEPARTAMENTO	PROVINCIA	DISTRITO	LOCALIDAD	NUMERO DE INSTITUCIONES ABONADAS			DATOS DE UBICACION			
						LOCALES ESCOLARES	ESTABLECIMIENTOS DE SALUD	DEPENDENCIAS POLICIALES	FUENTE	LONGITUD	LATITUD	ALTURA (MSNM)
29	1009010043	HUANUCO	PUERTO INCA	PUERTO INCA	UNION TRES DE MAVO	1	0	0	ESTUDIO DE CAMPO	-75.027256	-9.446162	246
30	1008010021	HUANUCO	PACHITEA	PANAQ	YANUNA	1	0	0	ESTUDIO DE CAMPO	-75.96386	-9.91464	2845
31	1006010009	HUANUCO	LEONCIO PRADO	RUPA-RUPA	YUNIMAGUAS	1	0	0	ESTUDIO DE CAMPO	-76.073561	-9.199526	631
32	1007040012	HUANUCO	MARAÑON	LA MORADA	ZONA E EL TRIUNFO (EL TRIUNFO)	1	0	0	ESTUDIO DE CAMPO	-76.280138	-8.833381	599

#### IV INSTITUCIONES ABONADAS ADICIONALES – ESTABLECIMIENTO DE SALUD

Nro.	DATOS DE LA LOCALIDAD						DATOS DEL ESTABLECIMIENTO DE SALUD					
	CODINEI2015	DEPARTAMENTO	PROVINCIA	DISTRITO	LOCALIDAD	COD. UNICO MINSA	NOMBRE DE ESTABLECIMIENTO	CATEGORIA	DIRECCION	OTROS	OTROS	OTROS
1	1006060008	HUANUCO	LEONCIO PRADO	MARIANO DAMASO BERAUN	BELLA	00000934	BELLA	I-1	OTROS BELLA S/N NUMERO S/N DISTRITO MARIANO DAMASO BERAUN PROVINCIA LEONCIO PRADO DEPARTAMENTO HUANUCO	OTROS SACSAHUANCA DISTRITO AMBO PROVINCIA AMBO DEPARTAMENTO HUANUCO	OTROS SACSAHUANCA DISTRITO AMBO PROVINCIA AMBO DEPARTAMENTO HUANUCO	OTROS SACSAHUANCA DISTRITO AMBO PROVINCIA AMBO DEPARTAMENTO HUANUCO
2	1002010044	HUANUCO	AMBO	AMBO	SACSAHUANCA	00000820	SACSAHUANCA	I-1	CARRETERA CENTRO POBLADO DE GOYAR PUNTA O UMARI PACHITEA HUANUCO	OTROS CASERIO ALTO PENDENCIA DISTRITO DANIEL ALOMIA ROBLES PROVINCIA LEONCIO PRADO DEPARTAMENTO HUANUCO	JIRONSAN DIEGO CUDRA 2 S/N CAYHUAYNA NUMERO S/N DISTRITO PILCO MARCA PROVINCIA HUANUCO DEPARTAMENTO HUANUCO	OTROS SUPTE SAN JORGE DISTRITO RUPA-RUPA PROVINCIA LEONCIO PRADO DEPARTAMENTO HUANUCO
3	1008040021	HUANUCO	PACHITEA	UMARI	GOYAR PUNTA	00024658	GOYAR PUNTA	I-1	OTROS CASERIO ALTO PENDENCIA DISTRITO DANIEL ALOMIA ROBLES PROVINCIA LEONCIO PRADO DEPARTAMENTO HUANUCO	JIRONSAN DIEGO CUDRA 2 S/N CAYHUAYNA NUMERO S/N DISTRITO PILCO MARCA PROVINCIA HUANUCO DEPARTAMENTO HUANUCO	OTROS SUPTE SAN JORGE DISTRITO RUPA-RUPA PROVINCIA LEONCIO PRADO DEPARTAMENTO HUANUCO	OTROS CASERIO LAS MERCEDES DISTRITO JOSE CRESPO Y CASTILLO PROVINCIA LEONCIO PRADO DEPARTAMENTO HUANUCO
4	1006020005	HUANUCO	LEONCIO PRADO	DANIEL ALOMIA ROBLES	ALTO PENDENCIA	00000950	ALTO PENDENCIA	I-2	OTROS CASERIO LAS MERCEDES DISTRITO JOSE CRESPO Y CASTILLO PROVINCIA LEONCIO PRADO DEPARTAMENTO HUANUCO	JIRONSAN DIEGO CUDRA 2 S/N CAYHUAYNA NUMERO S/N DISTRITO PILCO MARCA PROVINCIA HUANUCO DEPARTAMENTO HUANUCO	OTROS SUPTE SAN JORGE DISTRITO RUPA-RUPA PROVINCIA LEONCIO PRADO DEPARTAMENTO HUANUCO	OTROS CASERIO LAS MERCEDES DISTRITO JOSE CRESPO Y CASTILLO PROVINCIA LEONCIO PRADO DEPARTAMENTO HUANUCO
5	1001110002	HUANUCO	HUANUCO	PILCO MARCA	POTRACANGCHA	00000757	POTRACANGCHA	I-3	OTROS SUPTE SAN JORGE DISTRITO RUPA-RUPA PROVINCIA LEONCIO PRADO DEPARTAMENTO HUANUCO	JIRONSAN DIEGO CUDRA 2 S/N CAYHUAYNA NUMERO S/N DISTRITO PILCO MARCA PROVINCIA HUANUCO DEPARTAMENTO HUANUCO	OTROS SUPTE SAN JORGE DISTRITO RUPA-RUPA PROVINCIA LEONCIO PRADO DEPARTAMENTO HUANUCO	OTROS CASERIO LAS MERCEDES DISTRITO JOSE CRESPO Y CASTILLO PROVINCIA LEONCIO PRADO DEPARTAMENTO HUANUCO
6	1006010032	HUANUCO	LEONCIO PRADO	RUPA-RUPA	SUPE SAN JORGE	00000937	SUPE SAN JORGE	I-3	OTROS SUPTE SAN JORGE DISTRITO RUPA-RUPA PROVINCIA LEONCIO PRADO DEPARTAMENTO HUANUCO	JIRONSAN DIEGO CUDRA 2 S/N CAYHUAYNA NUMERO S/N DISTRITO PILCO MARCA PROVINCIA HUANUCO DEPARTAMENTO HUANUCO	OTROS SUPTE SAN JORGE DISTRITO RUPA-RUPA PROVINCIA LEONCIO PRADO DEPARTAMENTO HUANUCO	OTROS CASERIO LAS MERCEDES DISTRITO JOSE CRESPO Y CASTILLO PROVINCIA LEONCIO PRADO DEPARTAMENTO HUANUCO
7	1006040024	HUANUCO	LEONCIO PRADO	JOSE CRESPO Y CASTILLO	LAS MERCEDES	00000956	LAS MERCEDES	I-1	OTROS SUPTE SAN JORGE DISTRITO RUPA-RUPA PROVINCIA LEONCIO PRADO DEPARTAMENTO HUANUCO	JIRONSAN DIEGO CUDRA 2 S/N CAYHUAYNA NUMERO S/N DISTRITO PILCO MARCA PROVINCIA HUANUCO DEPARTAMENTO HUANUCO	OTROS SUPTE SAN JORGE DISTRITO RUPA-RUPA PROVINCIA LEONCIO PRADO DEPARTAMENTO HUANUCO	OTROS CASERIO LAS MERCEDES DISTRITO JOSE CRESPO Y CASTILLO PROVINCIA LEONCIO PRADO DEPARTAMENTO HUANUCO

#### V INSTITUCIONES ABONADAS ADICIONALES – LOCALES ESCOLARES DE GESTION ESTATAL

Nro.	DATOS DE LA LOCALIDAD						DATOS LOCAL ESCOLAR					
	CODINEI2015	DEPARTAMENTO	PROVINCIA	DISTRITO	LOCALIDAD	CODIGO LOCAL	NOMBRE	DIRECCION	MODULOS	OTROS	OTROS	OTROS
1	1006020004	HUANUCO	LEONCIO PRADO	DANIEL ALOMIA ROBLES	ALFONSO UGARTE	241330	ALFONSO UGARTE	NUEVO MILENIO	Primaria	Primaria	Primaria	Primaria
2	1007040013	HUANUCO	MARAÑON	LA MORADA	ALTO AZUL	198096	ALTO AZUL	33158	Primaria	Primaria	Primaria	Primaria
3	1004040017	HUANUCO	HUACAVAMBA	PINRA	ALTO MARAÑON	198534	ALTO MARAÑON	32943	Primaria	Primaria	Primaria	Primaria
4	1006020005	HUANUCO	LEONCIO PRADO	DANIEL ALOMIA ROBLES	ALTO PENDENCIA	202296	ALTO PENDENCIA	32531	Primaria	Primaria	Primaria	Primaria

Licitación Pública Especial – Proceso de Promoción de la Inversión Privada de los Proyectos de Banda Ancha para la Conectividad Integral y Desarrollo Social de las Regiones Anashi, Arequipa, Huánuco, La Libertad, Pasco y San Martín Anexo N° 8-B de las BASES - Especificaciones Técnicas de la Red de Acceso



Nro.	DATOS DE LA LOCALIDAD				DATOS LOCAL ESCOLAR				
	CODINEI2015	DEPARTAMENTO	PROVINCIA	DISTRITO	LOCALIDAD	CODIGO LOCAL	NOMBRE	DIRECCION	MODULOS
5	1006060008	HUANUCO	LEONCIO PRADO	MARIANO DAMASO BERAUN	BELLA	203682	32506 MANUEL PRADO UGARTECHE	BELLA	Secundaria, Primaria
6	1002070032	HUANUCO	AMBO	SAN RAFAEL	CHACATAMA	195922	32189	CHACATAMA	Primaria
7	10010070619	HUANUCO	LAURICOCHA	SAN MIGUEL DE CAURI	HUANCAN	208953	32774	HUANCAN S/N	Primaria
8	1007010037	HUANUCO	MARANON	HUACRACHUCO	LA FLORIDA	204530	84311	LA FLORIDA	Primaria
9	1007010037	HUANUCO	MARANON	HUACRACHUCO	LA FLORIDA	631975	PACHACUTEC	CORRAL ALTO	Secundaria
10	1006040024	HUANUCO	LEONCIO PRADO	JOSE CRESPO Y CASTILLO	LAS MERCEDES	203149	32978	LAS MERCEDES	Primaria
11	1001080105	HUANUCO	HUANUCO	SAN PEDRO DE CHAULAN	LIBERACION DE YAURAN	193602	32115	YAURAN	Primaria
12	1009040003	HUANUCO	PUERTO INCA	TOURNAVISTA	LOS CONQUISTADORES	586317	64318 DE LOS CONQUISTADORES	LOS CONQUISTADORES	Primaria
13	1001030099	HUANUCO	HUANUCO	CHINCHAO	MAYOBAMBA BAJA	191919	SANTA ROSA DE MAYOBAMBA	MAYOBAMBA	Secundaria, Primaria
14	1009030016	HUANUCO	PUERTO INCA	HONORIA	NEVEA ALIANZA	207072	33100	ALIANZA	Primaria
15	1001030124	HUANUCO	HUANUCO	CHINCHAO	PACHACHUPAN	192075	32929 SEÑOR DE EXALTACION	PACHACHUPAN S/N	Secundaria, Primaria
16	1001020028	HUANUCO	HUANUCO	AMARIUS	PALTAVNOG	191349	33248	PALTAV NOG	Primaria, Inicial Jardín
17	1006040015	HUANUCO	LEONCIO PRADO	JOSE CRESPO Y CASTILLO	PAVAYACU	631517	33151	PAVAYACU	Primaria
18	1006020020	HUANUCO	LEONCIO PRADO	DANIEL ALOMIA ROBLES	PORVENIR DE MARONA	202319	32534	PORVENIR DE MARONA	Primaria
19	1009020019	HUANUCO	PUERTO INCA	CODO DEL POZUZO	PUEBLO NUEVO	439190	33413	PUEBLO NUEVO S/N	Primaria
20	1009020018	HUANUCO	PUERTO INCA	CODO DEL POZUZO	RIO CODO	206893	33282	RIO CODO	Primaria
21	1002010044	HUANUCO	AMBO	AMBO	SACSAHUANCA	194574	32134	SACSAHUANCA S/N	Primaria
22	1001020032	HUANUCO	HUANUCO	AMARIUS	SAN ANTONIO DE PANAOPAMPA	191523	33317	PANAOPAMPA	Primaria
23	1005040127	HUANUCO	HUAMALIES	JACAS GRANDE	SAN JUAN DE QUIRU QUIRU	199840	33008	SAN JUAN DE QUIRUQUIRU	Primaria, Inicial Jardín
24	1002040041	HUANUCO	AMBO	CONCHAMARCA	SAN PEDRO DE CUMBE	195291	32693	CUMBE	Primaria, Inicial Jardín
25	1009030020	HUANUCO	PUERTO INCA	HONORIA	SARGENTO LORES	207133	64324	SARGENTO LORES	Primaria
26	1008030039	HUANUCO	PACHITEA	MOLINO	TABLAMONTE	589269	33519	BUENOS AIRES	Primaria, Inicial Jardín
27	1009010043	HUANUCO	PUERTO INCA	PUERTO INCA	UNION TRES DE MAYO	206826	33271	TRES DE MAYO	Primaria, Inicial Jardín
28	1008010021	HUANUCO	PACHITEA	PANAPO	YANUNA	205191	32600	ICHU YANUNA S/N	Secundaria, Primaria, Inicial Jardín
29	1006010009	HUANUCO	LEONCIO PRADO	RUPA-RUPA	YURIMAGUAS	201961	33337	YURIMAGUAS	Primaria
30	1007040012	HUANUCO	MARANON	LA MORADA	ZONA E EL TRIUNFO (EL TRIUNFO)	204846	32558	EL TRIUNFO ZONA E	Secundaria, Primaria



## LA LIBERTAD

### Apéndice N° 1

# Listado de LOCALIDADES BENEFICIARIAS e INSTITUCIONES ABONADAS OBLIGATORIAS

## I Listado de LOCALIDADES BENEFICIARIAS OBLIGATORIAS

Nro	DATOS DE LA LOCALIDAD							NUMERO DE INSTITUCIONES ABONADAS OBLIGATORIAS				DATOS DE UBICACIÓN			
	CODINEI2015	DEPARTAMENTO	PROVINCIA	DISTRITO	LOCALIDAD	LOCALES ESCOLARES	ESTABLECIMIENTOS DE SALUD	DEPENDENCIA S POLICIALES	FUENTE	LONGITUD	LATITUD	Altura (m.s.n.m.)			
1	1301060003	LA LIBERTAD	TRUJILLO	LAREDO	MENCUCUJO	0	1	0	MED-GPS	-78.838800	-8.023380	309			
2	1301060009	LA LIBERTAD	TRUJILLO	LAREDO	BELLO HORIZONTE	0	1	0	MED-GPS	-78.858400	-8.059470	239			
3	1301060013	LA LIBERTAD	TRUJILLO	LAREDO	GALINDO	1	0	0	GPS OTRAS FUENTES	-78.911430	-8.081880	146			
4	1301060023	LA LIBERTAD	TRUJILLO	LAREDO	SANTO DOMINGO	0	1	0	MED-GPS	-78.913000	-8.101500	120			
5	1301060027	LA LIBERTAD	TRUJILLO	LAREDO	CONACHE	0	2	0	MED-GPS	-78.948600	-8.124680	91			
6	1301060038	LA LIBERTAD	TRUJILLO	LAREDO	PAMPAS DE SAN JUAN	1	0	0	GPS OTRAS FUENTES	-78.939563	-8.130440	106			
7	1301070012	LA LIBERTAD	TRUJILLO	MOCHE	SUN (SUNA)	0	2	0	ESTUDIO DE CAMPO	-79.004830	-8.145130	27			
8	1301080001	LA LIBERTAD	TRUJILLO	POROTO	POROTO	0	1	1	MED-GPS	-78.767900	-8.011430	635			
9	1301100014	LA LIBERTAD	TRUJILLO	SIMBAL	COLLAMBAY	1	0	0	MED-GPS	-78.807000	-7.928750	859			
10	1302030010	LA LIBERTAD	ASCOPE	CHOCPE	MOLINO CAJANIEQUE	0	1	0	MED-GPS	-79.272200	-7.793410	73			
11	1302040001	LA LIBERTAD	ASCOPE	MAGDALENA DE CAO	MAGDALENA DE CAO	0	1	1	MED-GPS	-79.294300	-7.877600	27			
12	1302050010	LA LIBERTAD	ASCOPE	PAIJAN	MACABI BAO	0	1	0	MED-GPS	-79.350400	-7.720140	39			
13	1302080009	LA LIBERTAD	ASCOPE	CASA GRANDE	MOCAN	1	1	0	MED-GPS	-79.241400	-7.656790	147			
14	1302080010	LA LIBERTAD	ASCOPE	CASA GRANDE	QUINTA LA GLORIA	1	0	0	MED-GPS	-79.273841	-7.661248	106			
15	1302080014	LA LIBERTAD	ASCOPE	CASA GRANDE	SANTA CLARA	1	0	0	MED-GPS	-79.225500	-7.700900	151			
16	1303020001	LA LIBERTAD	BOLIVAR	BAMBAMARCA	BAMBAMARCA	2	1	1	MED-GPS	-77.692900	-7.440020	3480			
17	1303020018	LA LIBERTAD	BOLIVAR	BAMBAMARCA	TRIGOBAMBA	1	0	0	MED-GPS	-77.699900	-7.474910	2886			
18	1303020020	LA LIBERTAD	BOLIVAR	BAMBAMARCA	SAN MATEO DE MOLEPATA	1	0	0	MED-GPS	-77.713900	-7.470480	2410			
19	1303030001	LA LIBERTAD	BOLIVAR	CONDORMARCA	NUEVO CONDORMARCA	1	0	0	MED-GPS	-77.599800	-7.546420	2762			
20	1303040001	LA LIBERTAD	BOLIVAR	LONGOTEA	LONGOTEA	2	1	0	MED-GPS	-77.872100	-7.043700	2623			
21	1303040005	LA LIBERTAD	BOLIVAR	LONGOTEA	SAN VICENTE DE PAUL	2	0	0	MED-GPS	-77.935600	-6.993630	1442			
22	1303040006	LA LIBERTAD	BOLIVAR	LONGOTEA	EL JARDIN	1	0	0	MED-GPS	-77.930400	-6.998630	1489			
23	1303040007	LA LIBERTAD	BOLIVAR	LONGOTEA	CHOROBAMBA	1	0	0	MED-GPS	-77.932600	-7.005280	1525			
24	1303050001	LA LIBERTAD	BOLIVAR	UCHUMARCA	UCHUMARCA	2	1	1	ESTUDIO DE CAMPO	-77.805610	-7.046180	3017			
25	1303050002	LA LIBERTAD	BOLIVAR	UCHUMARCA	PUSAC	2	1	0	ESTUDIO DE CAMPO	-77.932560	-6.989940	1426			
26	1303050021	LA LIBERTAD	BOLIVAR	UCHUMARCA	CHIVANE	2	0	0	GOOGLE EARTH	-77.764511	-7.059454	3493			





Nro	DATOS DE LA LOCALIDAD						NUMERO DE INSTITUCIONES ABONADAS OBLIGATORIAS			DATOS DE UBICACIÓN		
	CODIEN2015	DEPARTAMENTO	PROVINCIA	DISTRITO	LOCALIDAD	LOCALES ESCOLARES	ESTABLECIMIENTOS DE SALUD	DEPENDENCIA \$ POLICIALES	FUENTE	LONGITUD	LATITUD	Altura (m.s.n.m.)
27	1303060001	LA LIBERTAD	BOLIVAR	UCUNCHA	UCUNCHA	1	1	0	ESTUDIO DE CAMPO	-77.859490	-7.165380	2624
28	1304010003	LA LIBERTAD	CHEPEN	CHEPEN	SANTA VICTORIA	1	0	0	MED-GPS	-79.374800	-7.166870	162
29	1304010010	LA LIBERTAD	CHEPEN	CHEPEN	NUevo PARAISO	1	0	0	MED-GPS	-79.395300	-7.202360	147
30	1304010012	LA LIBERTAD	CHEPEN	CHEPEN	TALAMBO	0	0	1	MED-GPS	-79.400000	-7.241870	141
31	1304020002	LA LIBERTAD	CHEPEN	PACANGA	NUEVA ESPERANZA	1	0	0	GPS OTRAS FUENTES	-79.573600	-7.094300	48
32	1304020037	LA LIBERTAD	CHEPEN	PACANGA	KAWACHI	1	0	0	GPS OTRAS FUENTES	-79.534358	-7.088987	72
33	1304030003	LA LIBERTAD	CHEPEN	PUEBLO NUEVO	ALTO SAN IDEFONSO	1	1	0	ESTUDIO DE CAMPO	-79.585910	-7.144150	92
34	1304030005	LA LIBERTAD	CHEPEN	PUEBLO NUEVO	SANTA MARIA	1	0	0	MED-GPS	-79.563700	-7.125390	48
35	1304030006	LA LIBERTAD	CHEPEN	PUEBLO NUEVO	SANTA ROSA	0	0	0	MED-GPS	-79.552600	-7.162880	53
36	1304030025	LA LIBERTAD	CHEPEN	PUEBLO NUEVO	EL PROGRESO	1	0	0	MED-GPS	-79.587100	-7.103920	40
37	1305010003	LA LIBERTAD	JUCAN	JUCAN	CERRO SANGO	1	0	0	MED-GPS	-78.422174	-8.005926	3474
38	1305010014	LA LIBERTAD	JUCAN	JUCAN	CHUGURPAMPAPA	1	1	0	MED-GPS	-78.458600	-8.034600	3283
39	1305010016	LA LIBERTAD	JUCAN	JUCAN	AVANGAY	1	1	0	MED-GPS	-78.425400	-8.074000	3239
40	1305010017	LA LIBERTAD	JUCAN	JUCAN	SAN JUAN	1	0	0	GPS OTRAS FUENTES	-78.406390	-8.021100	3363
41	1305010018	LA LIBERTAD	JUCAN	JUCAN	NUevo PERU	1	0	0	MED-GPS	-78.414600	-8.037740	3561
42	1305010019	LA LIBERTAD	JUCAN	JUCAN	SAN JUAN ALTO	1	0	0	MED-GPS	-78.400600	-8.027070	3541
43	1305010020	LA LIBERTAD	JUCAN	JUCAN	UNION QUINUAL	1	0	0	MED-GPS	-78.415200	-8.067990	3467
44	1305010028	LA LIBERTAD	JUCAN	JUCAN	EL ROSAL	1	0	0	MED-GPS	-78.506700	-8.050480	3416
45	1305010033	LA LIBERTAD	JUCAN	JUCAN	SAN ANTONIO DE IPASHGON	1	1	0	ESTUDIO DE CAMPO	-78.432970	-8.069590	3457
46	1305010038	LA LIBERTAD	JUCAN	JUCAN	SANTA APOLOINIA	1	0	0	MED-GPS	-78.452900	-8.080310	3439
47	1305010041	LA LIBERTAD	JUCAN	JUCAN	SAN AGUSTIN DE CANDIALL	1	1	0	MED-GPS	-78.502900	-8.092190	3302
48	1305010043	LA LIBERTAD	JUCAN	JUCAN	CHOPTALOMA	1	0	0	MED-GPS	-78.504800	-8.119720	3210
49	1305010045	LA LIBERTAD	JUCAN	JUCAN	YERBA BUENA	1	0	0	MED-GPS	-78.448200	-8.093960	3409
50	1305010046	LA LIBERTAD	JUCAN	JUCAN	PARQUE ALTO	1	0	0	MED-GPS	-78.463800	-8.105250	3440
51	1305010047	LA LIBERTAD	JUCAN	JUCAN	ANCUSH	1	0	0	MED-GPS	-78.518796	-8.105523	3645
52	1305010048	LA LIBERTAD	JUCAN	JUCAN	PARQUE BAJO	1	1	0	MED-GPS	-78.452100	-8.127050	2842
53	1305010051	LA LIBERTAD	JUCAN	JUCAN	SANTA TERESA	0	0	1	ESTUDIO DE CAMPO	-78.502250	-8.138450	2933
54	1305010053	LA LIBERTAD	JUCAN	JUCAN	PANPAN	1	0	0	MED-GPS	-78.466288	-8.158759	2277
55	1305010057	LA LIBERTAD	JUCAN	JUCAN	EL ORIENTE HUAYCHACA	1	0	0	MED-GPS	-78.392007	-8.022072	3471
56	1305020001	LA LIBERTAD	JUCAN	CALAMARCA	CALAMARCA	2	1	0	MED-GPS	-78.411600	-8.170180	3354
57	1305020003	LA LIBERTAD	JUCAN	CALAMARCA	PACHACHACA	2	2	0	MED-GPS	-78.385500	-8.085240	3356
58	1305020006	LA LIBERTAD	JUCAN	CALAMARCA	SICCHAL	2	2	0	MED-GPS	-78.399800	-8.100130	3515
59	1305020007	LA LIBERTAD	JUCAN	CALAMARCA	URUPMIBA	1	0	0	MED-GPS	-78.362600	-8.092690	3695
60	1305020009	LA LIBERTAD	JUCAN	CALAMARCA	CAMPO ALEGRE	1	0	0	MED-GPS	-78.415900	-8.102340	3178
61	1305020015	LA LIBERTAD	JUCAN	CALAMARCA	HUAGALL	1	1	0	MED-GPS	-78.370500	-8.113420	3565



Nro	CODINE/2015	DEPARTAMENTO	PROVINCIA	DISTRITO	LOCALIDAD	NUMERO DE INSTITUCIONES ABONADAS OBLIGATORIAS					DATOS DE UBICACIÓN		
						LOCALES ESCOLARES	ESTABLECIMIENTOS DE SALUD	DEPENDENCIA S POLICIALES	FUENTE	LONGITUD	LATITUD	Altura (m.s.n.m.)	
62	1305020016	LA LIBERTAD	JULCAN	CALAMARCA	SEGUNDO ISMAEL CARRANZA	1	0	0	0	GPS OTRAS FUENTES	-78.382830	-8.128520	3633
63	1305020019	LA LIBERTAD	JULCAN	CALAMARCA	BARRO NEGRO	1	1	0	0	MED-GPS	-78.398800	-8.137210	3655
64	1305020020	LA LIBERTAD	JULCAN	CALAMARCA	LAS CAPILLAS	1	0	0	0	MED-GPS	-78.419700	-8.141430	3431
65	1305020022	LA LIBERTAD	JULCAN	CALAMARCA	MAVAHUISTA	1	0	0	0	MED-GPS	-78.425700	-8.152590	3079
66	1305020023	LA LIBERTAD	JULCAN	CALAMARCA	PRUAY	1	0	0	0	MED-GPS	-78.410100	-8.151020	3357
67	1305020026	LA LIBERTAD	JULCAN	CALAMARCA	CALAMARCA ALTA	1	0	0	0	MED-GPS	-78.381300	-8.161080	3714
68	1305020029	LA LIBERTAD	JULCAN	CALAMARCA	LOS LLOQUES	2	0	0	0	MED-GPS	-78.441500	-8.166310	3092
69	1305020034	LA LIBERTAD	JULCAN	CALAMARCA	UNGUAY	1	0	0	0	MED-GPS	-78.391580	-8.187303	3497
70	1305030001	LA LIBERTAD	JULCAN	CARABAMBA	CARABAMBA	1	1	1	1	MED-GPS	-78.607900	-8.114780	3318
71	1305030004	LA LIBERTAD	JULCAN	CARABAMBA	SANTA ROSA	1	0	0	0	MED-GPS	-78.624500	-8.108490	3515
72	1305030005	LA LIBERTAD	JULCAN	CARABAMBA	MUNDAY	1	0	0	0	MED-GPS	-78.610800	-8.084900	3430
73	1305030006	LA LIBERTAD	JULCAN	CARABAMBA	TUPAC AMARU	1	0	0	0	MED-GPS	-78.595900	-8.074720	3544
74	1305030007	LA LIBERTAD	JULCAN	CARABAMBA	BELLO AMANECER	1	0	0	0	MED-GPS	-78.563200	-8.085920	3744
75	1305030009	LA LIBERTAD	JULCAN	CARABAMBA	LUIS VICENTE	1	0	0	0	MED-GPS	-78.556200	-8.096950	3520
76	1305030011	LA LIBERTAD	JULCAN	CARABAMBA	CAMBULUARA	1	0	0	0	MED-GPS	-78.621568	-8.125018	3570
77	1305030014	LA LIBERTAD	JULCAN	CARABAMBA	SAN CARLOS	1	0	0	0	MED-GPS	-78.565400	-8.111280	3385
78	1305030015	LA LIBERTAD	JULCAN	CARABAMBA	MULAMONDAY	1	0	0	0	MED-GPS	-78.538216	-8.123149	3351
79	1305030016	LA LIBERTAD	JULCAN	CARABAMBA	QUINUALPAMPA	1	0	0	0	MED-GPS	-78.522900	-8.124160	3442
80	1305030020	LA LIBERTAD	JULCAN	CARABAMBA	SANTA CRUZ	1	0	0	0	MED-GPS	-78.621700	-8.153500	3265
81	1305030021	LA LIBERTAD	JULCAN	CARABAMBA	SAN BIVIANO	1	0	0	0	MED-GPS	-78.634700	-8.142200	3547
82	1305030022	LA LIBERTAD	JULCAN	CARABAMBA	PAMPA BELLA	1	0	0	0	GPS OTRAS FUENTES	-78.642160	-8.164110	3162
83	1305030023	LA LIBERTAD	JULCAN	CARABAMBA	SATAPAMPA	1	0	0	0	GPS OTRAS FUENTES	-78.632640	-8.170120	3011
84	1305030025	LA LIBERTAD	JULCAN	CARABAMBA	TOGONON	1	0	0	0	MED-GPS	-78.567600	-8.153440	3548
85	1305040001	LA LIBERTAD	JULCAN	HUASO	HUASO	1	1	1	0	MED-GPS	-78.413800	-8.224570	3071
86	1305040002	LA LIBERTAD	JULCAN	HUASO	HUARISVALCA	1	0	0	0	MED-GPS	-78.453200	-8.206590	2291
87	1305040003	LA LIBERTAD	JULCAN	HUASO	HUAYCATE	1	0	0	0	MED-GPS	-78.444000	-8.198750	2514
88	1305040004	LA LIBERTAD	JULCAN	HUASO	CERRO GRANDE	1	0	0	0	MED-GPS	-78.425000	-8.204480	3277
89	1305040005	LA LIBERTAD	JULCAN	HUASO	PARASIVE	1	1	1	0	MED-GPS	-78.382900	-8.199280	3489
90	1305040008	LA LIBERTAD	JULCAN	HUASO	CHINCHINVARA	1	1	1	0	MED-GPS	-78.370400	-8.230450	3553
91	1305040009	LA LIBERTAD	JULCAN	HUASO	LA VEGA	0	0	1	0	ESTUDIO DE CAMPO	-78.434400	-8.226100	3457
92	1305040010	LA LIBERTAD	JULCAN	HUASO	INTI LLACTA	1	0	0	0	MED-GPS	-78.436900	-8.227450	2434
93	1305040018	LA LIBERTAD	JULCAN	HUASO	UNINGAMBAL	1	1	1	0	MED-GPS	-78.387100	-8.261280	3268
94	1305040020	LA LIBERTAD	JULCAN	HUASO	LA UNION	1	0	0	0	MED-GPS	-78.390900	-8.279750	3511
95	1305040022	LA LIBERTAD	JULCAN	HUASO	CANRAZ	2	1	1	0	MED-GPS	-78.430100	-8.273810	3641
96	1305040025	LA LIBERTAD	JULCAN	HUASO	EL PROGRESO	1	0	0	0	MED-GPS	-78.360600	-8.195120	3770
97	1305040026	LA LIBERTAD	JULCAN	HUASO	SAN FELIPE	1	0	0	0	ESTUDIO DE CAMPO	-78.369520	-8.281870	3589
98	1305040027	LA LIBERTAD	JULCAN	HUASO	HUAYNAS	1	0	0	0	MED-GPS	-78.359300	-8.261740	3597
99	1306010006	LA LIBERTAD	OTUZCO	OTUZCO	TUPAC AMARU	1	0	0	0	MED-GPS	-78.616800	-7.816180	3742
100	1306010007	LA LIBERTAD	OTUZCO	OTUZCO	TAMBILLO	1	0	0	0	MED-GPS	-78.548400	-7.808630	3490





No	DATOS DE LA LOCALIDAD					NUMERO DE INSTITUCIONES ABONADAS OBLIGATORIAS			DATOS DE UBICACIÓN			
	CODINEM2015	DEPARTAMENTO	PROVINCIA	DISTRITO	LOCALIDAD	LOCALES ESCOLARES	ESTABLECIMIENTOS DE SALUD	DEPENDENCIA S POLICIALES	FUENTE	LONGITUD	LATITUD	Altura (m.s.n.m.)
101	1306010011	LA LIBERTAD	OTUZCO	OTUZCO	PANGO CENTRO	1	1	0	ESTUDIO DE CAMPO	-78.55930	-7.850480	3308
102	1306010013	LA LIBERTAD	OTUZCO	OTUZCO	POLLO CENTRO	1	0	0	MED-GPS	-78.594749	-7.847631	3555
103	1306010014	LA LIBERTAD	OTUZCO	OTUZCO	PACHIN ALTO	1	1	0	MED-GPS	-78.627000	-7.867270	3567
104	1306010017	LA LIBERTAD	OTUZCO	OTUZCO	HUANGAMARCA	1	0	0	MED-GPS	-78.524500	-7.855140	2832
105	1306010018	LA LIBERTAD	OTUZCO	OTUZCO	TRES CERROS	1	0	0	ESTUDIO DE CAMPO	-78.480030	-7.880210	3536
106	1306010019	LA LIBERTAD	OTUZCO	OTUZCO	MAGDALENA DE PURRUCHAGA	1	0	0	MED-GPS	-78.509900	-7.867990	3407
107	1306010020	LA LIBERTAD	OTUZCO	OTUZCO	PUSUNCHAS	1	0	0	GPS OTRAS FUENTES	-78.519590	-7.883200	2963
108	1306010024	LA LIBERTAD	OTUZCO	OTUZCO	PACHIN BAILO	1	0	0	MED-GPS	-78.624800	-7.884440	3449
109	1306010027	LA LIBERTAD	OTUZCO	OTUZCO	TRIGOPAMPA	1	0	0	MED-GPS	-78.786000	-7.889560	2768
110	1306010030	LA LIBERTAD	OTUZCO	OTUZCO	PICHAMPAMPA	1	0	0	MED-GPS	-78.532400	-7.897250	2944
111	1306010031	LA LIBERTAD	OTUZCO	OTUZCO	SAN FRANCISCO DEL SURO	1	0	0	MED-GPS	-78.501600	-7.897480	3370
112	1306010032	LA LIBERTAD	OTUZCO	OTUZCO	SANTA LUCIA	1	0	0	MED-GPS	-78.488800	-7.903000	3487
113	1306010033	LA LIBERTAD	OTUZCO	OTUZCO	SAN SIDRO	1	1	0	MED-GPS	-78.500500	-7.906930	3483
114	1306010034	LA LIBERTAD	OTUZCO	OTUZCO	LA FORTUNA	1	0	0	GPS OTRAS FUENTES	-78.520880	-7.903290	3346
115	1306010037	LA LIBERTAD	OTUZCO	OTUZCO	ALLACDAY	0	1	0	MED-GPS	-78.528100	-7.929660	3286
116	1306010039	LA LIBERTAD	OTUZCO	OTUZCO	MONTE DE ARMAS BAILO	1	0	0	MED-GPS	-78.518319	-7.943490	3004
117	1306010045	LA LIBERTAD	OTUZCO	OTUZCO	PARACUEBA	1	0	0	MED-GPS	-78.625500	-7.902740	3143
118	1306010046	LA LIBERTAD	OTUZCO	OTUZCO	PAMPA GRANDE	0	1	0	MED-GPS	-78.616500	-7.914160	2983
119	1306010047	LA LIBERTAD	OTUZCO	OTUZCO	SANCHIQUE	1	0	0	MED-GPS	-78.612100	-7.927460	2918
120	1306010061	LA LIBERTAD	OTUZCO	OTUZCO	SURUPAMPA ALTO	1	0	0	GOOGLE EARTH	-78.577814	-7.801697	3291
121	1306010070	LA LIBERTAD	OTUZCO	OTUZCO	EL CAPULI	1	0	0	MED-GPS	-78.497800	-7.886580	3529
122	1306020001	LA LIBERTAD	OTUZCO	AGALLPAMPA	AGALLPAMPA	0	0	1	MED-GPS	-78.546800	-7.982130	3124
123	1306020002	LA LIBERTAD	OTUZCO	AGALLPAMPA	PAHUAL	1	1	0	MED-GPS	-78.426900	-7.900610	3531
124	1306020004	LA LIBERTAD	OTUZCO	AGALLPAMPA	SANTA ROSA	1	0	0	ESTUDIO DE CAMPO	-78.450910	-7.877250	3488
125	1306020005	LA LIBERTAD	OTUZCO	AGALLPAMPA	LA MORADA TRES RIOS	1	1	0	ESTUDIO DE CAMPO	-78.448370	-7.905750	3481
126	1306020007	LA LIBERTAD	OTUZCO	AGALLPAMPA	LABUNDAY	1	1	0	MED-GPS	-78.402600	-7.942740	3588
127	1306020008	LA LIBERTAD	OTUZCO	AGALLPAMPA	CUSHORCO	1	0	0	MED-GPS	-78.398682	-7.995245	3526
128	1306020009	LA LIBERTAD	OTUZCO	AGALLPAMPA	ULLAPCHAM	1	0	0	MED-GPS	-78.421400	-7.946060	3592
129	1306020010	LA LIBERTAD	OTUZCO	AGALLPAMPA	EL PROGRESO SAN AGUSTIN	1	1	0	MED-GPS	-78.455674	-7.920225	3314
130	1306020011	LA LIBERTAD	OTUZCO	AGALLPAMPA	MAVDAY	1	0	0	MED-GPS	-78.486200	-7.916870	3445
131	1306020012	LA LIBERTAD	OTUZCO	AGALLPAMPA	SAN VICENTE LA UNION	1	0	0	MED-GPS	-78.470600	-7.919630	3409
132	1306020014	LA LIBERTAD	OTUZCO	AGALLPAMPA	CHOTA	1	1	0	MED-GPS	-78.481100	-7.933510	3104
133	1306020019	LA LIBERTAD	OTUZCO	AGALLPAMPA	CESAR VALLEJO	1	0	0	MED-GPS	-78.455400	-7.964360	3212
134	1306020020	LA LIBERTAD	OTUZCO	AGALLPAMPA	PUERLO LIBRE	1	1	0	MED-GPS	-78.411100	-7.974820	3554
135	1306020021	LA LIBERTAD	OTUZCO	AGALLPAMPA	EL PUNAS	1	0	0	MED-GPS	-78.432500	-7.966020	3257



Nro	CODINEI2015	DEPARTAMENTO	PROVINCIA	DISTRITO	LOCALIDAD	NUMERO DE INSTITUCIONES ABONADAS OBLIGATORIAS			DATOS DE UBICACIÓN			
						LOCALES ESCOLARES	ESTABLECIMIENTOS DE SALUD	DEPENDENCIA S POLICIALES	FUENTE	LONGITUD	LATITUD	Altura (m.s.n.m.)
136	1306020022	LA LIBERTAD	OTUZCO	AGALLPAMPA	SAN PEDRO ALTO	1	0	0	MED-GPS	-78.494300	-7.982150	3378
137	1306020023	LA LIBERTAD	OTUZCO	AGALLPAMPA	CAUPAR	1	0	0	MED-GPS	-78.498600	-7.956370	3339
138	1306020024	LA LIBERTAD	OTUZCO	AGALLPAMPA	CARATA	1	1	0	MED-GPS	-78.516300	-7.963340	3234
139	1306020031	LA LIBERTAD	OTUZCO	AGALLPAMPA	NUUEVO CALIFORNIA	1	0	0	MED-GPS	-78.516000	-7.982760	3043
140	1306020033	LA LIBERTAD	OTUZCO	AGALLPAMPA	YAMOBAMBA	2	0	0	MED-GPS	-78.521500	-7.994840	2924
141	1306020034	LA LIBERTAD	OTUZCO	AGALLPAMPA	MOTIL	2	2	1	MED-GPS	-78.503200	-7.995110	2951
142	1306020036	LA LIBERTAD	OTUZCO	AGALLPAMPA	EL PARAISO	1	1	0	ESTUDIO DE CAMPO	-78.445140	-7.994760	3473
143	1306040001	LA LIBERTAD	OTUZCO	CHARAT	CHARAT	2	1	1	MED-GPS	-78.447800	-7.823640	2264
144	1306040005	LA LIBERTAD	OTUZCO	CHARAT	CALLANCAS	1	1	1	MED-GPS	-78.481500	-7.765010	1455
145	1306040008	LA LIBERTAD	OTUZCO	CHARAT	CAYANCHAL	2	2	1	ESTUDIO DE CAMPO	-78.537640	-7.773660	2254
146	1306040028	LA LIBERTAD	OTUZCO	CHARAT	CUNGUNDAY	1	0	0	GPS OTRAS FUENTES	-78.462130	-7.839570	2991
147	1306040031	LA LIBERTAD	OTUZCO	CHARAT	LA RAMADA	1	1	1	MED-GPS	-78.467600	-7.848150	3270
148	1306050001	LA LIBERTAD	OTUZCO	HUARANACHAL	HUARANACHAL	1	1	1	MED-GPS	-78.442700	-7.689730	2177
149	1306050004	LA LIBERTAD	OTUZCO	HUARANACHAL	TRES PIEDRAS	1	0	0	MED-GPS	-78.408200	-7.643710	3533
150	1306050035	LA LIBERTAD	OTUZCO	HUARANACHAL	CHAPIHUAL	1	0	0	MED-GPS	-78.481400	-7.748170	1333
151	1306050036	LA LIBERTAD	OTUZCO	HUARANACHAL	HUAYOBAMBA	1	1	1	MED-GPS	-78.496800	-7.743480	1563
152	1306050037	LA LIBERTAD	OTUZCO	HUARANACHAL	EL LAJON	1	0	0	MED-GPS	-78.539500	-7.727430	1640
153	1306060001	LA LIBERTAD	OTUZCO	LA CUESTA	LA CUESTA	1	1	0	ESTUDIO DE CAMPO	-78.704530	-7.918470	1898
154	1306060005	LA LIBERTAD	OTUZCO	LA CUESTA	BUENAVIDA DE CANAC	1	0	0	GOOGLE EARTH	-78.660648	-7.895966	3526
155	1306080001	LA LIBERTAD	OTUZCO	MACHE	MACHE	0	1	1	MED-GPS	-78.535200	-8.030140	3320
156	1306080004	LA LIBERTAD	OTUZCO	MACHE	LLUJIN	1	1	0	MED-GPS	-78.532900	-8.008010	3305
157	1306080021	LA LIBERTAD	OTUZCO	MACHE	QUINIGON	1	0	0	MED-GPS	-78.532441	-8.050216	3616
158	1306080022	LA LIBERTAD	OTUZCO	MACHE	FRANCISCO BOLOGNESI	1	0	0	MED-GPS	-78.548400	-8.062500	3558
159	1306080024	LA LIBERTAD	OTUZCO	MACHE	CRUZ DE MAYO	1	1	1	MED-GPS	-78.545700	-8.068220	3695
160	1306100001	LA LIBERTAD	OTUZCO	PARANDAY	PARANDAY	1	1	0	MED-GPS	-78.709300	-7.885030	3144
161	1306110001	LA LIBERTAD	OTUZCO	SALPO	SALPO	0	0	1	MED-GPS	-78.604300	-8.003090	3445
162	1306110020	LA LIBERTAD	OTUZCO	SALPO	COGHAYA	2	0	0	MED-GPS	-78.565900	-8.018200	3193
163	1306110023	LA LIBERTAD	OTUZCO	SALPO	PURRUPAMPA	1	0	0	MED-GPS	-78.606300	-8.024080	3611
164	1306110029	LA LIBERTAD	OTUZCO	SALPO	BELLAVISTA	1	1	0	MED-GPS	-78.589600	-8.046040	3548
165	1306110030	LA LIBERTAD	OTUZCO	SALPO	SHUIGOM	1	1	0	MED-GPS	-78.637582	-8.056994	3623
166	1306110033	LA LIBERTAD	OTUZCO	SALPO	EL SAUCO	1	1	1	MED-GPS	-78.562100	-8.057480	3543
167	1306110034	LA LIBERTAD	OTUZCO	SALPO	CRUZ DE PARGO	1	0	0	MED-GPS	-78.597766	-8.065457	3568
168	1306110035	LA LIBERTAD	OTUZCO	SALPO	EL MILLAGRO	1	0	0	MED-GPS	-78.653500	-8.065560	3518
169	1306110038	LA LIBERTAD	OTUZCO	SALPO	EL CAURO	1	0	0	MED-GPS	-78.666500	-8.083610	3302
170	1306130001	LA LIBERTAD	OTUZCO	SINISCAP	SINISCAP	0	1	1	MED-GPS	-78.754500	-7.851540	2295
171	1306130017	LA LIBERTAD	OTUZCO	SINISCAP	LA FLORIDA	1	0	0	GPS OTRAS FUENTES	-78.682300	-7.826400	3530
172	1306130021	LA LIBERTAD	OTUZCO	SINISCAP	SAN IGNACIO	1	1	1	GOOGLE EARTH	-78.706877	-7.828342	3293
173	1306130025	LA LIBERTAD	OTUZCO	SINISCAP	MAVMALL	1	1	0	GOOGLE EARTH	-78.709430	-7.844403	3505



Licitación Pública Especial – Proceso de Promoción de la Inversión Privada de los Proyectos de Banda Ancha para la Conectividad Integral y Desarrollo Social de las Regiones Ancash, Arequipa, Huánuco, La Libertad, Pasco y San Martín Anexo N° 8-B de las BASES - Especificaciones Técnicas de la Red de Acceso



No	DATOS DE LA LOCALIDAD					NUMERO DE INSTITUCIONES ABONADAS OBLIGATORIAS				DATOS DE UBICACIÓN		
	CODINE2015	DEPARTAMENTO	PROVINCIA	DISTRITO	LOCALIDAD	LOCALES ESCOLARES	ESTABLECIMIENTOS DE SALUD	DEPENDENCIA S POLICIALES	FUENTE	LONGITUD	LATTITUD	Altura (m.s.n.m.)
174	1306130038	LA LIBERTAD	OTUZCO	SINSCAP	OSCOL	1	0	0	ESTUDIO DE CAMPO	-78.728630	-7.871040	3204
175	1306140001	LA LIBERTAD	OTUZCO	USQUIL	USQUIL	0	1	0	MED-GPS	-78.418800	-7.815450	3027
176	1306140005	LA LIBERTAD	OTUZCO	USQUIL	PAMPA DE LLARO	0	0	0	MED-GPS	-78.350536	-7.689162	3703
177	1306140006	LA LIBERTAD	OTUZCO	USQUIL	PAUGANCHE	1	0	0	MED-GPS	-78.386400	-7.691320	3074
178	1306140007	LA LIBERTAD	OTUZCO	USQUIL	ASCAT	1	0	0	MED-GPS	-78.357600	-7.709460	3006
179	1306140008	LA LIBERTAD	OTUZCO	USQUIL	SAN LUIS DE HUAYLOS	1	0	0	ESTUDIO DE CAMPO	-78.322240	-7.731320	3143
180	1306140009	LA LIBERTAD	OTUZCO	USQUIL	PAMPA HERMOSA ALTA	1	0	0	MED-GPS	-78.421900	-7.705850	2417
181	1306140013	LA LIBERTAD	OTUZCO	USQUIL	ANDRES AVELINO CACERES	1	0	0	MED-GPS	-78.383100	-7.737990	2374
182	1306140015	LA LIBERTAD	OTUZCO	USQUIL	CHICHIPAMPA	1	0	0	MED-GPS	-78.301600	-7.753840	3164
183	1306140016	LA LIBERTAD	OTUZCO	USQUIL	PAMPA REGADA	1	0	0	MED-GPS	-78.300600	-7.766380	3138
184	1306140017	LA LIBERTAD	OTUZCO	USQUIL	HUACAMOCAL	1	1	0	MED-GPS	-78.327300	-7.755070	2677
185	1306140018	LA LIBERTAD	OTUZCO	USQUIL	CHUQUIZONGO	2	1	0	MED-GPS	-78.408000	-7.754970	2039
186	1306140021	LA LIBERTAD	OTUZCO	USQUIL	RAMON CASTILLA	1	0	0	MED-GPS	-78.395300	-7.765700	2295
187	1306140022	LA LIBERTAD	OTUZCO	USQUIL	PAMPA DEL VALLE	1	0	0	MED-GPS	-78.310000	-7.774110	2799
188	1306140026	LA LIBERTAD	OTUZCO	USQUIL	LA PAUCA	1	0	0	MED-GPS	-78.362700	-7.782800	2222
189	1306140027	LA LIBERTAD	OTUZCO	USQUIL	SANTA ROSA	1	0	0	MED-GPS	-78.288000	-7.780510	3147
190	1306140031	LA LIBERTAD	OTUZCO	USQUIL	HUARISH	1	0	0	MED-GPS	-78.425500	-7.790950	2243
191	1306140032	LA LIBERTAD	OTUZCO	USQUIL	CHUNGUIT	1	0	0	MED-GPS	-78.433500	-7.818830	2555
192	1306140034	LA LIBERTAD	OTUZCO	USQUIL	COMINA	1	1	0	MED-GPS	-78.365700	-7.805190	1921
193	1306140035	LA LIBERTAD	OTUZCO	USQUIL	LA QUESERA	1	0	0	MED-GPS	-78.355100	-7.797180	2276
194	1306140038	LA LIBERTAD	OTUZCO	USQUIL	ALTO CHICAMA	1	0	0	MED-GPS	-78.327100	-7.827080	2653
195	1306140039	LA LIBERTAD	OTUZCO	USQUIL	QUERICON	1	0	0	MED-GPS	-78.337700	-7.788860	2449
196	1306140041	LA LIBERTAD	OTUZCO	USQUIL	CAULIMALCA	1	0	0	MED-GPS	-78.378300	-7.809450	2348
197	1306140045	LA LIBERTAD	OTUZCO	USQUIL	SATAPAMPA	1	0	0	MED-GPS	-78.332500	-7.815670	2737
198	1306140048	LA LIBERTAD	OTUZCO	USQUIL	EL PORVENIR (EL PURME)	1	0	0	MED-GPS	-78.274627	-7.839798	3273
199	1306140049	LA LIBERTAD	OTUZCO	USQUIL	LAS MERCEDES	1	0	0	MED-GPS	-78.274000	-7.845180	3274
200	1306140050	LA LIBERTAD	OTUZCO	USQUIL	SAN JUAN	1	0	0	MED-GPS	-78.301900	-7.830130	2764
201	1306140051	LA LIBERTAD	OTUZCO	USQUIL	SAN MARTIN	1	0	0	MED-GPS	-78.331400	-7.849570	2504
202	1306140052	LA LIBERTAD	OTUZCO	USQUIL	COTQUIT	1	0	0	MED-GPS	-78.359400	-7.843210	2918
203	1306140054	LA LIBERTAD	OTUZCO	USQUIL	PACOSBAMBA	1	0	0	MED-GPS	-78.366700	-7.826360	2445
204	1306140063	LA LIBERTAD	OTUZCO	USQUIL	CUYUCHUGO	1	1	0	MED-GPS	-78.392000	-7.832180	2827
205	1306140064	LA LIBERTAD	OTUZCO	USQUIL	EL PROGRESO	1	0	0	MED-GPS	-78.406300	-7.837380	3273
206	1306140066	LA LIBERTAD	OTUZCO	USQUIL	SHIGUILIAN	1	0	0	MED-GPS	-78.387100	-7.838590	2985
207	1306140069	LA LIBERTAD	OTUZCO	USQUIL	LA UNION	1	0	0	MED-GPS	-78.336600	-7.858590	2921
208	1306140071	LA LIBERTAD	OTUZCO	USQUIL	RUNURO	1	0	0	MED-GPS	-78.375400	-7.850100	2970
209	1306140072	LA LIBERTAD	OTUZCO	USQUIL	NAMUICHUGO	1	0	0	MED-GPS	-78.383800	-7.844300	3084
210	1306140075	LA LIBERTAD	OTUZCO	USQUIL	CHOCONDAY	0	1	0	ESTUDIO DE CAMPO	-78.430370	-7.855490	3539
211	1306140079	LA LIBERTAD	OTUZCO	USQUIL	LA LIBERTAD	1	0	0	MED-GPS	-78.379300	-7.862880	3434
212	1306140080	LA LIBERTAD	OTUZCO	USQUIL	CAPACHIQUE	1	1	0	MED-GPS	-78.312800	-7.856690	2874
213	1306140081	LA LIBERTAD	OTUZCO	USQUIL	CANIBAMBA BAJO	1	1	0	MED-GPS	-78.322000	-7.877780	2908



Nro	DATOS DE LA LOCALIDAD					NUMERO DE INSTITUCIONES ABONADAS OBLIGATORIAS				DATOS DE UBICACIÓN		
	DEPARTAMENTO	PROVINCIA	DISTRITO	LOCALIDAD	LOCALIDADES ESCOLARES	ESTABLECIMIENTOS DE SALUD	DEPENDENCIA S POLICIALES	FUENTE	LONGITUD	LATITUD	Altura (m.s.n.m.)	
214	1306140082	LA LIBERTAD	OTUZCO	USQUIL	CANIBAMBA ALTO	1	0	0	-78.304400	-7.894810	3311	
215	1306140097	LA LIBERTAD	OTUZCO	USQUIL	SANTA CECILIA	1	0	0	-78.479700	-7.859390	3123	
216	1306140099	LA LIBERTAD	OTUZCO	USQUIL	MONCHICAP	0	0	0	-78.468800	-7.869440	3139	
217	1306140107	LA LIBERTAD	OTUZCO	USQUIL	BARRO NEGRO	1	1	0	-78.362700	-7.876520	3542	
218	1307010002	LA LIBERTAD	PACASMAYO	LLOC	MASANCA	0	0	0	-79.476250	-7.374990	86	
219	1307010005	LA LIBERTAD	PACASMAYO	SAN PEDRO DE LLOC	CHOCOFAN	0	0	0	-79.490700	-7.388010	74	
220	1307020019	LA LIBERTAD	PACASMAYO	GUADALUPE	MARISCAL CASTILLA	0	0	0	-79.408000	-7.299130	129	
221	1307020023	LA LIBERTAD	PACASMAYO	GUADALUPE	LIMONCARRO (LIMON CARRO)	0	1	0	-79.414770	-7.302490	137	
222	1307050002	LA LIBERTAD	PACASMAYO	SAN JOSE	CRUCE SAN MARTIN DE PORRES (EL CRUCE)	0	1	0	-79.492310	-7.332180	92	
223	1307050021	LA LIBERTAD	PACASMAYO	SAN JOSE	PUEBLO NUEVO	1	0	0	-79.395500	-7.358070	136	
224	1308010005	LA LIBERTAD	PATAZ	TAYABAMBA	CHONGOS	1	0	0	-77.321800	-8.233230	3040	
225	1308010006	LA LIBERTAD	PATAZ	TAYABAMBA	JUCUSBAMBA	1	0	0	-77.366500	-8.228520	3009	
226	1308010008	LA LIBERTAD	PATAZ	TAYABAMBA	TINABAMBA	1	0	0	-77.365000	-8.240980	3005	
227	1308010011	LA LIBERTAD	PATAZ	TAYABAMBA	UCRUMARCA	1	1	0	-77.357100	-8.242990	3169	
228	1308010014	LA LIBERTAD	PATAZ	TAYABAMBA	NIUEVO SANTA ROSA	1	0	0	-77.322700	-8.251620	3476	
229	1308010018	LA LIBERTAD	PATAZ	TAYABAMBA	CHUNCO	1	0	0	-77.317900	-8.256430	3240	
230	1308010022	LA LIBERTAD	PATAZ	TAYABAMBA	HUANAPAMPA	1	0	0	-77.275400	-8.250070	3307	
231	1308010041	LA LIBERTAD	PATAZ	TAYABAMBA	QUEROS	1	0	0	-77.280800	-8.284170	3345	
232	1308010043	LA LIBERTAD	PATAZ	TAYABAMBA	CAJASAMPA	1	0	0	-77.248500	-8.289000	3490	
233	1308010044	LA LIBERTAD	PATAZ	TAYABAMBA	GOCHAPITA	2	0	0	-77.269100	-8.285470	3586	
234	1308010045	LA LIBERTAD	PATAZ	TAYABAMBA	ALLAUCA	1	0	0	-77.284400	-8.293410	3433	
235	1308010046	LA LIBERTAD	PATAZ	TAYABAMBA	SUYOPAMPA	1	0	0	-77.290300	-8.286170	3360	
236	1308010049	LA LIBERTAD	PATAZ	TAYABAMBA	NIUEVO PROGRESO	1	0	0	-77.277696	-8.300193	3547	
237	1308010052	LA LIBERTAD	PATAZ	TAYABAMBA	UCCHARPAMPA	1	0	0	-77.334200	-8.344980	3014	
238	1308010059	LA LIBERTAD	PATAZ	TAYABAMBA	CARHUAC	1	0	0	-77.324700	-8.349530	3009	
239	1308010061	LA LIBERTAD	PATAZ	TAYABAMBA	HUANCAS	1	0	0	-77.314100	-8.357430	3158	
240	1308010062	LA LIBERTAD	PATAZ	TAYABAMBA	SANTA ROSA	1	0	0	-77.314100	-8.357430	3158	
241	1308010065	LA LIBERTAD	PATAZ	TAYABAMBA	HUARICMARCA	1	0	0	-77.216855	-8.320774	3714	
242	1308010067	LA LIBERTAD	PATAZ	TAYABAMBA	TAMBILLOS	1	0	0	-77.211700	-8.333130	3555	
243	1308010068	LA LIBERTAD	PATAZ	TAYABAMBA	ALBORADA DE LOS ANDES	1	0	0	-77.192700	-8.345250	3705	
244	1308010084	LA LIBERTAD	PATAZ	TAYABAMBA	CHILCABAMBA	1	0	0	-77.274500	-8.306380	3695	
245	1308020001	LA LIBERTAD	PATAZ	BULDIBUYO	BULDIBUYO	2	1	0	-77.395100	-8.127380	3172	
246	1308020002	LA LIBERTAD	PATAZ	BULDIBUYO	LA PACCHA	1	0	0	-77.416400	-8.118770	3575	
247	1308020007	LA LIBERTAD	PATAZ	BULDIBUYO	PACHACRANHUAY	1	0	0	-77.364200	-8.136900	3074	
248	1308020010	LA LIBERTAD	PATAZ	BULDIBUYO	AMARICA	1	0	0	-77.391300	-8.141370	3366	
249	1308020022	LA LIBERTAD	PATAZ	BULDIBUYO	LLAMPAO	2	1	0	-77.416000	-8.160750	3002	
250	1308020023	LA LIBERTAD	PATAZ	BULDIBUYO	PORVENIR	1	1	0	-77.414280	-8.179340	2681	
251	1308020024	LA LIBERTAD	PATAZ	BULDIBUYO	ARCAPATTA	2	1	0	-77.420600	-8.186500	2789	





No	DATOS DE LA LOCALIDAD					NUMERO DE INSTITUCIONES ABONADAS OBLIGATORIAS				DATOS DE UBICACIÓN			
	CodINEI2015	DEPARTAMENTO	PROVINCIA	DISTRITO	LOCALIDAD	LOCALES ESCOLARES	ESTABLECIMIENTOS DE SALUD	DEPENDENCIA S POLICIALES	FUENTE	LONGITUD	LATITUD	Altura (m.s.n.m.)	
252	1308020025	LA LIBERTAD	PATAZ	BULIBUYO	MOLLEPAMPA	1	0	0	MED-GPS	-77.388500	-8.181270	3051	
253	1308020026	LA LIBERTAD	PATAZ	BULIBUYO	CARHUASUCCHA	2	0	0	MED-GPS	-77.382600	-8.181770	2925	
254	1308030001	LA LIBERTAD	PATAZ	CHILLLA	CHILLLA	2	1	1	MED-GPS	-77.515000	-8.124630	3150	
255	1308030007	LA LIBERTAD	PATAZ	CHILLLA	RAGO	1	0	0	MED-GPS	-77.544100	-8.095050	3269	
256	1308030009	LA LIBERTAD	PATAZ	CHILLLA	AVARA	1	0	0	MED-GPS	-77.554900	-8.099730	3214	
257	1308030011	LA LIBERTAD	PATAZ	CHILLLA	PARAN	2	1	0	MED-GPS	-77.602500	-8.101080	3113	
258	1308030012	LA LIBERTAD	PATAZ	CHILLLA	ATAJCA	2	0	0	MED-GPS	-77.548800	-8.111740	2971	
259	1308030013	LA LIBERTAD	PATAZ	CHILLLA	ARISHPAMPA	1	0	0	MED-GPS	-77.531300	-8.109400	3245	
260	1308030016	LA LIBERTAD	PATAZ	CHILLLA	SHACANA	1	0	0	MED-GPS	-77.500100	-8.132270	3480	
261	1308030017	LA LIBERTAD	PATAZ	CHILLLA	NUNAMARCA	2	0	0	MED-GPS	-77.498800	-8.122700	3586	
262	1308030018	LA LIBERTAD	PATAZ	CHILLLA	CANTA	0	0	0	MED-GPS	-77.524200	-8.103600	3409	
263	1308030019	LA LIBERTAD	PATAZ	CHILLLA	JUOUSBAMBA	1	0	0	MED-GPS	-77.524200	-8.116120	2994	
264	1308030020	LA LIBERTAD	PATAZ	CHILLLA	LA ALBORADA	2	0	0	MED-GPS	-77.535082	-8.113860	2994	
265	1308030025	LA LIBERTAD	PATAZ	CHILLLA	TENERIA	2	0	0	MED-GPS	-77.536000	-8.116120	2943	
266	1308030026	LA LIBERTAD	PATAZ	CHILLLA	ROSAPAMPA	1	0	0	MED-GPS	-77.528800	-8.137990	3073	
267	1308030027	LA LIBERTAD	PATAZ	CHILLLA	COUPABAMBA	1	0	0	MED-GPS	-77.527700	-8.130170	2804	
268	1308030028	LA LIBERTAD	PATAZ	CHILLLA	HUANACHILCA	1	0	0	MED-GPS	-77.525100	-8.134200	2947	
269	1308030030	LA LIBERTAD	PATAZ	CHILLLA	CARHUACCHA	1	0	0	MED-GPS	-77.525100	-8.144780	3287	
270	1308030031	LA LIBERTAD	PATAZ	CHILLLA	NIUEVA DELCIA	1	0	0	MED-GPS	-77.514900	-8.142300	3279	
271	1308030042	LA LIBERTAD	PATAZ	CHILLLA	BELLAVISTA	1	0	0	MED-GPS	-77.512100	-8.136220	3252	
272	1308030046	LA LIBERTAD	PATAZ	CHILLLA	HUAYNAUCTO	1	1	1	ESTUDIO DE CAMPO	-77.487550	-8.205450	3182	
273	1308030047	LA LIBERTAD	PATAZ	CHILLLA	CHIGCHES	2	0	0	ESTUDIO DE CAMPO	-77.489740	-8.214850	3141	
274	1308030048	LA LIBERTAD	PATAZ	CHILLLA	VISTA FLORIDA	1	0	0	MED-GPS	-77.478600	-8.216750	2891	
275	1308030051	LA LIBERTAD	PATAZ	CHILLLA	CONCHAMARCA	1	0	0	MED-GPS	-77.464700	-8.213770	2792	
276	1308030057	LA LIBERTAD	PATAZ	CHILLLA	BUENOS AIRES	1	0	0	MED-GPS	-77.505100	-8.235330	3047	
277	1308030058	LA LIBERTAD	PATAZ	CHILLLA	CHIGNOR	1	0	0	MED-GPS	-77.542900	-8.066400	3734	
278	1308040001	LA LIBERTAD	PATAZ	HUANCASPATA	HUANCASPATA	3	1	0	MED-GPS	-77.478057	-8.186553	3568	
279	1308040004	LA LIBERTAD	PATAZ	HUANCASPATA	ALTO MIRAFLORES	1	0	0	MED-GPS	-77.298400	-8.457310	3301	
280	1308040011	LA LIBERTAD	PATAZ	HUANCASPATA	CHOCOBAMBA	1	0	0	MED-GPS	-77.322400	-8.366700	3399	
281	1308040014	LA LIBERTAD	PATAZ	HUANCASPATA	PATRAMARCA	1	0	0	MED-GPS	-77.273500	-8.431540	3352	
282	1308040016	LA LIBERTAD	PATAZ	HUANCASPATA	FORTALEZA ANDINA	1	0	0	MED-GPS	-77.273600	-8.438900	3201	
283	1308040017	LA LIBERTAD	PATAZ	HUANCASPATA	COVARTUNA	1	0	0	MED-GPS	-77.265200	-8.423850	3190	
284	1308040018	LA LIBERTAD	PATAZ	HUANCASPATA	BUENOS AIRES	1	0	0	MED-GPS	-77.255100	-8.426020	2949	
285	1308040020	LA LIBERTAD	PATAZ	HUANCASPATA	PUEBLO LIBRE	1	1	0	MED-GPS	-77.249000	-8.445730	3079	
286	1308040026	LA LIBERTAD	PATAZ	HUANCASPATA	SOL DE VILLA	1	0	0	MED-GPS	-77.250900	-8.460170	2979	
287	1308040028	LA LIBERTAD	PATAZ	HUANCASPATA	COCHACARA	1	1	0	MED-GPS	-77.229800	-8.464100	3079	
288	1308040030	LA LIBERTAD	PATAZ	HUANCASPATA	WILLCAYACO	1	0	0	MED-GPS	-77.235300	-8.471420	2747	
289	1308040033	LA LIBERTAD	PATAZ	HUANCASPATA	MOLLEPAMPA	1	0	0	MED-GPS	-77.327755	-8.474937	3389	
299	1308040033	LA LIBERTAD	PATAZ	HUANCASPATA	MOLLEPAMPA	1	0	0	GPS OTRAS FUENTES	-77.218000	-8.475800	2951	



Licitación Pública Especial – Proceso de Promoción de la Inversión Privada de los Proyectos de Banda Ancha para la Conectividad Integral y Desarrollo Social de las Regiones Ancash, Arequipa, Huánuco, La Libertad, Pasco y San Martín Anexo Nº 8-B de las BASES - Especificaciones Técnicas de la Red de Acceso





Nro	DATOS DE LA LOCALIDAD				NUMERO DE INSTITUCIONES ABONADAS OBLIGATORIAS			DATOS DE UBICACIÓN				
	CODINEI2015	DEPARTAMENTO	PROVINCIA	DISTRITO	LOCALIDAD	LOCALES ESCOLARES	ESTABLECIMIENTOS DE SALUD	DEPENDENCIA S POLICIALES	FUENTE	LONGITUD	LATITUD	Altura (m.s.n.m.)
290	1308040034	LA LIBERTAD	PATAZ	HUANCASPATA	SHIHUANTO	1	0	0	MED-GPS	-77.205500	-8.479810	3047
291	1308040037	LA LIBERTAD	PATAZ	HUANCASPATA	PACOBAMBA	1	0	0	MED-GPS	-77.329200	-8.485790	3288
292	1308050001	LA LIBERTAD	PATAZ	HUAYLLILLAS	HUAYLLILLAS	2	2	1	MED-GPS	-77.343200	-8.187640	2380
293	1308050031	LA LIBERTAD	PATAZ	HUAYLLILLAS	ALIZAR	1	1	1	GPS OTRAS FUENTES	-77.303100	-8.220700	3346
294	1308060001	LA LIBERTAD	PATAZ	HUAYO	HUAYO	1	1	1	MED-GPS	-77.592300	-8.004640	2183
295	1308060013	LA LIBERTAD	PATAZ	HUAYO	PUCABAMBA	1	1	0	MED-GPS	-77.607900	-8.003370	2494
296	1308060021	LA LIBERTAD	PATAZ	HUAYO	CALLAUTO	1	1	0	MED-GPS	-77.594100	-8.011470	2483
297	1308060023	LA LIBERTAD	PATAZ	HUAYO	PANI DE AZÚCAR	1	1	0	MED-GPS	-77.613200	-8.008470	2848
298	1308060026	LA LIBERTAD	PATAZ	HUAYO	DELICIANA	1	1	0	MED-GPS	-77.575900	-8.022560	2754
299	1308060027	LA LIBERTAD	PATAZ	HUAYO	RANGACOTO	1	1	0	MED-GPS	-77.546400	-8.034460	2940
300	1308060028	LA LIBERTAD	PATAZ	HUAYO	PANCOICITO	1	1	0	MED-GPS	-77.536244	-8.039293	3177
301	1308060029	LA LIBERTAD	PATAZ	HUAYO	CUCAHUASI	0	0	0	MED-GPS	-77.569100	-8.038700	2957
302	1308060030	LA LIBERTAD	PATAZ	HUAYO	PAUCARMARCA	1	1	0	MED-GPS	-77.560000	-8.041480	3014
303	1308060039	LA LIBERTAD	PATAZ	HUAYO	USCA	2	2	0	MED-GPS	-77.621500	-8.049350	3100
304	1308060044	LA LIBERTAD	PATAZ	HUAYO	AMANGAY	2	0	0	MED-GPS	-77.593700	-8.078720	3092
305	1308070001	LA LIBERTAD	PATAZ	ONGON	ONGON	1	1	1	MED-GPS	-77.593100	-8.207630	1345
306	1308080001	LA LIBERTAD	PATAZ	PARCOY	PARCOY	2	2	1	MED-GPS	-77.479700	-8.037110	3118
307	1308080005	LA LIBERTAD	PATAZ	PARCOY	BELLA AURORA	1	1	0	MED-GPS	-77.572300	-7.914380	2282
308	1308080011	LA LIBERTAD	PATAZ	PARCOY	CIRO ALEGRIA	1	1	0	MED-GPS	-77.585800	-7.961910	2818
309	1308080012	LA LIBERTAD	PATAZ	PARCOY	VAQUERIA DE ANDAS	1	1	0	MED-GPS	-77.595500	-7.950860	2799
310	1308080016	LA LIBERTAD	PATAZ	PARCOY	LA TRANCA	1	0	0	MED-GPS	-77.564200	-7.961550	3281
311	1308080025	LA LIBERTAD	PATAZ	PARCOY	UCHUCHUAYO	1	1	1	MED-GPS	-77.567900	-7.986620	2585
312	1308080026	LA LIBERTAD	PATAZ	PARCOY	BUENA VISTA	2	2	0	MED-GPS	-77.545569	-8.007203	3140
313	1308080027	LA LIBERTAD	PATAZ	PARCOY	QUEROS	2	0	0	MED-GPS	-77.534500	-8.024450	2962
314	1308080029	LA LIBERTAD	PATAZ	PARCOY	CURAUABAMBA	1	0	0	MED-GPS	-77.485200	-8.000690	2631
315	1308080032	LA LIBERTAD	PATAZ	PARCOY	LUCUMAS	1	1	0	MED-GPS	-77.485200	-8.000920	2631
316	1308080034	LA LIBERTAD	PATAZ	PARCOY	RETAMAS	1	1	1	MED-GPS	-77.475700	-8.020760	2836
317	1308080035	LA LIBERTAD	PATAZ	PARCOY	PAMPA DEL ESPINO	1	0	0	GPS OTRAS FUENTES	-77.498358	-8.010163	3365
318	1308080040	LA LIBERTAD	PATAZ	PARCOY	LA SOLEDAD	1	1	0	GOOGLE EARTH	-77.474240	-8.028060	3056
319	1308080046	LA LIBERTAD	PATAZ	PARCOY	CABRILLAS	1	1	0	GPS OTRAS FUENTES	-77.476215	-8.044518	3427
320	1308080047	LA LIBERTAD	PATAZ	PARCOY	LLACUABAMBA	1	1	1	GOOGLE EARTH	-77.452770	-8.036600	3160
321	1308080049	LA LIBERTAD	PATAZ	PARCOY	EL TAMBBO	1	1	0	GPS OTRAS FUENTES	-77.472748	-8.047005	3389
322	1308080062	LA LIBERTAD	PATAZ	PARCOY	JOSE MARIA ARGUEDAS	1	0	0	GOOGLE EARTH	-77.560018	-8.000327	2716
323	1308090001	LA LIBERTAD	PATAZ	PATAZ	PATAZ	3	3	1	MED-GPS	-77.593900	-7.785110	2620
324	1308090023	LA LIBERTAD	PATAZ	PATAZ	VIUS	1	1	1	ESTUDIO DE CAMPO	-77.664180	-7.723430	1205
325	1308090089	LA LIBERTAD	PATAZ	PATAZ	VISTA FLORIDA	2	0	0	MED-GPS	-77.609440	-7.809826	2510
326	1308090098	LA LIBERTAD	PATAZ	PATAZ	SUYUBAMBA	1	1	0	MED-GPS	-77.571500	-7.834780	2784
327	1308100001	LA LIBERTAD	PATAZ	PIAS	PIAS	2	2	1	MED-GPS	-77.546600	-7.872040	2631
328	1308100012	LA LIBERTAD	PATAZ	PIAS	PAMPARACRA	1	1	0	MED-GPS	-77.572700	-7.863590	2566



Licitación Pública Especial – Proceso de Promoción de la Inversión Privada de los Proyectos de Banda Ancha para la Conectividad Integral y Desarrollo Social de las Regiones Ancash, Arequipa, Huánuco, La Libertad, Pasco y San Martín Anexo N° 8-B de las BASES - Especificaciones Técnicas de la Red de Acceso



Nro	DATOS DE LA LOCALIDAD							NUMERO DE INSTITUCIONES ABONADAS OBLIGATORIAS				DATOS DE UBICACIÓN		
	CodIMEZ015	DEPARTAMENTO	PROVINCIA	DISTRITO	LOCALIDAD	LOCALES ESCOLARES	ESTABLECIMIENTOS DE SALUD	DEPENDENCIA S POLICIALES	FUENTE	LONGITUD	LATTUD	Altura (m.s.n.m.)		
329	1308100024	LA LIBERTAD	PATAZ	PIAS	CRUZ COLORADA	1	0	0	MED-GPS	-77.545000	-7.892980	2376		
330	1308100026	LA LIBERTAD	PATAZ	PIAS	BELAVISTA	1	0	0	MED-GPS	-77.517400	-7.931890	1966		
331	1308100029	LA LIBERTAD	PATAZ	PIAS	QUICHIBAMBA	1	0	0	GPS OTRAS FUENTES	-77.538100	-7.932400	2702		
332	1308110001	LA LIBERTAD	PATAZ	SANTIAGO DE CHALLAS	CHALLAS	2	1	0	MED-GPS	-77.320600	-8.439080	3297		
333	1308110004	LA LIBERTAD	PATAZ	SANTIAGO DE CHALLAS	HUANCHAY	1	1	0	MED-GPS	-77.388100	-8.425610	3105		
334	1308110012	LA LIBERTAD	PATAZ	SANTIAGO DE CHALLAS	HUAGANTO	1	0	0	MED-GPS	-77.333400	-8.450360	3202		
335	1308110014	LA LIBERTAD	PATAZ	SANTIAGO DE CHALLAS	VILLA FLORIDA	1	0	0	MED-GPS	-77.353300	-8.460750	3609		
336	1308120001	LA LIBERTAD	PATAZ	TAURILIA	TAURILIA	3	1	0	MED-GPS	-77.423100	-8.307590	3105		
337	1308120003	LA LIBERTAD	PATAZ	TAURILIA	PARIHUANA	1	0	0	MED-GPS	-77.389600	-8.232620	3195		
338	1308120009	LA LIBERTAD	PATAZ	TAURILIA	HUANCABAMBA	1	0	0	MED-GPS	-77.396500	-8.252130	3473		
339	1308120014	LA LIBERTAD	PATAZ	TAURILIA	PACOBAMBA	1	0	0	MED-GPS	-77.455300	-8.280740	3057		
340	1308120031	LA LIBERTAD	PATAZ	TAURILIA	UCHOS	1	0	0	MED-GPS	-77.450900	-8.353050	1554		
341	1308130001	LA LIBERTAD	PATAZ	URRAY	URRAY	2	1	0	MED-GPS	-77.389200	-8.347910	2693		
342	1308130003	LA LIBERTAD	PATAZ	URRAY	MIRAFLORES	1	0	0	MED-GPS	-77.348600	-8.344010	3038		
343	1308130006	LA LIBERTAD	PATAZ	URRAY	OLGIVACU	1	0	0	MED-GPS	-77.394882	-8.333849	3142		
344	1308130016	LA LIBERTAD	PATAZ	URRAY	SAYRE NUEVO	1	0	0	MED-GPS	-77.361500	-8.348380	2931		
345	1308130019	LA LIBERTAD	PATAZ	URRAY	PARIAMARCA	1	1	0	ESTUDIO DE CAMPO	-77.357570	-8.372100	2966		
346	1309010002	LA LIBERTAD	SANCHEZ CARRION	HUAMACHUCO	EL OLIVO	1	0	0	MED-GPS	-78.074000	-7.715070	2353		
347	1309010003	LA LIBERTAD	SANCHEZ CARRION	HUAMACHUCO	CARABAMBA	1	0	0	MED-GPS	-78.069800	-7.735040	2696		
348	1309010005	LA LIBERTAD	SANCHEZ CARRION	HUAMACHUCO	MARCOCHUGO	1	0	0	MED-GPS	-78.022500	-7.761930	3089		
349	1309010007	LA LIBERTAD	SANCHEZ CARRION	HUAMACHUCO	VAQUERIA	1	0	0	MED-GPS	-77.954600	-7.767580	3216		
350	1309010008	LA LIBERTAD	SANCHEZ CARRION	HUAMACHUCO	PAMPATAC	1	0	0	MED-GPS	-77.938700	-7.773310	3308		
351	1309010010	LA LIBERTAD	SANCHEZ CARRION	HUAMACHUCO	PALLAR ALTO	1	0	0	MED-GPS	-77.906600	-7.755440	3424		
352	1309010013	LA LIBERTAD	SANCHEZ CARRION	HUAMACHUCO	PUENTE PIEDRA	0	1	0	MED-GPS	-78.034600	-7.772730	3008		
353	1309010014	LA LIBERTAD	SANCHEZ CARRION	HUAMACHUCO	PASHAGON	1	0	0	MED-GPS	-78.041600	-7.759770	2873		
354	1309010015	LA LIBERTAD	SANCHEZ CARRION	HUAMACHUCO	PAYAMARCA	1	0	0	GPS OTRAS FUENTES	-78.0478	-7.7737	2999		
355	1309010016	LA LIBERTAD	SANCHEZ CARRION	HUAMACHUCO	LLAMPA	1	0	0	GPS OTRAS FUENTES	-78.115643	-7.780905	3067		



Nro	DATOS DE LA LOCALIDAD					NUMERO DE INSTITUCIONES ABONADAS OBLIGATORIAS			DATOS DE UBICACIÓN			Altura (m.s.n.m.)
	CodINEI2015	DEPARTAMENTO	PROVINCIA	DISTRITO	LOCALIDAD	LOCALES ESCOLARES	ESTABLECIMIENTOS DE SALUD	DEPENDENCIA S POLICIALES	FUENTE	LONGITUD	LATITUD	
356	1309010018	LA LIBERTAD	SANCHEZ CARRION	HUAMACHUCCO	WIRACOCHPAMPAPA	1	0	0	MED-GPS	-78.046600	-7.787800	3036
357	1309010020	LA LIBERTAD	SANCHEZ CARRION	HUAMACHUCCO	YANAC	1	0	0	MED-GPS	-77.969700	-7.790040	3089
358	1309010022	LA LIBERTAD	SANCHEZ CARRION	HUAMACHUCCO	YANASARA	2	0	0	ESTUDIO DE CAMPO	-77.911560	-7.803560	2306
359	1309010025	LA LIBERTAD	SANCHEZ CARRION	HUAMACHUCCO	MARCAHUAMACHUCCO	2	0	0	MED-GPS	-78.073582	-7.800683	3120
360	1309010033	LA LIBERTAD	SANCHEZ CARRION	HUAMACHUCCO	SANTA CRUZ	1	0	0	MED-GPS	-78.004600	-7.849110	3608
361	1309010040	LA LIBERTAD	SANCHEZ CARRION	HUAMACHUCCO	CHOQUIZONGUILLO	0	1	0	ESTUDIO DE CAMPO	-78.089730	-7.843530	3244
362	1309010043	LA LIBERTAD	SANCHEZ CARRION	HUAMACHUCCO	CULICANDA	1	0	0	MED-GPS	-78.104600	-7.850360	3220
363	1309010045	LA LIBERTAD	SANCHEZ CARRION	HUAMACHUCCO	CUMUMBAMBABA	1	0	0	MED-GPS	-78.022800	-7.856200	3571
364	1309010049	LA LIBERTAD	SANCHEZ CARRION	HUAMACHUCCO	LA FLORIDA	1	0	0	MED-GPS	-78.089800	-7.917130	3501
365	1309010050	LA LIBERTAD	SANCHEZ CARRION	HUAMACHUCCO	LA RAMADA	1	0	0	MED-GPS	-78.143600	-7.914060	3554
366	1309010063	LA LIBERTAD	SANCHEZ CARRION	HUAMACHUCCO	SURUAL	1	0	0	MED-GPS	-77.929000	-7.748760	3550
367	1309010065	LA LIBERTAD	SANCHEZ CARRION	HUAMACHUCCO	COGOBAMBABA ALTO	1	0	0	ESTUDIO DE CAMPO	-77.997190	-7.819740	3243
368	1309010067	LA LIBERTAD	SANCHEZ CARRION	HUAMACHUCCO	OLICHOCO	1	0	0	MED-GPS	-77.947570	-7.793881	2914
369	1309010069	LA LIBERTAD	SANCHEZ CARRION	HUAMACHUCCO	COLPA YANASARINA	1	0	0	ESTUDIO DE CAMPO	-77.933160	-7.790160	2736
370	1309020001	LA LIBERTAD	SANCHEZ CARRION	CHUGAY	CHUGAY	1	1	0	MED-GPS	-77.867800	-7.782370	3371
371	1309020012	LA LIBERTAD	SANCHEZ CARRION	CHUGAY	CUSIPAMPAPA	1	0	0	MED-GPS	-77.824000	-7.711990	3174
372	1309020013	LA LIBERTAD	SANCHEZ CARRION	CHUGAY	ZANCOBAMBABA	1	0	0	ESTUDIO DE CAMPO	-77.822670	-7.678820	2999
373	1309020015	LA LIBERTAD	SANCHEZ CARRION	CHUGAY	PAJA BLANCA	1	0	0	MED-GPS	-77.810700	-7.680410	2669
374	1309020016	LA LIBERTAD	SANCHEZ CARRION	CHUGAY	YAMAN	1	0	0	MED-GPS	-77.829600	-7.698560	2743
375	1309020022	LA LIBERTAD	SANCHEZ CARRION	CHUGAY	UCHUBAMBABA	1	1	0	MED-GPS	-77.842600	-7.725510	2569
376	1309020028	LA LIBERTAD	SANCHEZ CARRION	CHUGAY	MUSHIT	2	0	0	MED-GPS	-77.825100	-7.754880	3426
377	1309020030	LA LIBERTAD	SANCHEZ CARRION	CHUGAY	UCAME	1	0	0	MED-GPS	-77.835100	-7.766650	3612







No	DATOS DE LA LOCALIDAD					NUMERO DE INSTITUCIONES ABONADAS OBLIGATORIAS			DATOS DE UBICACIÓN			
	CODIMEN2015	DEPARTAMENTO	PROVINCIA	DISTRITO	LOCALIDAD	LOCALES ESCOLARES	ESTABLECIMIENTOS DE SALUD	DEPENDENCIAS POLICIALES	FUENTE	LONGITUD	LATITUD	Altura (m.s.n.m.)
378	1309020031	LA LIBERTAD	SANCHEZ CARRION	CHUGAY	SAN FRANCISCO	1	0	0	GPS OTRAS FUENTES	-77.858400	-7.770800	3470
379	1309020035	LA LIBERTAD	SANCHEZ CARRION	CHUGAY	MACULLIDA	1	0	0	MED-GPS	-77.793000	-7.788010	3595
380	1309020037	LA LIBERTAD	SANCHEZ CARRION	CHUGAY	SAN JUAN ALTO	1	0	0	MED-GPS	-77.808029	-7.809685	3563
381	1309020038	LA LIBERTAD	SANCHEZ CARRION	CHUGAY	CHUGOLIPAQUE	1	0	0	MED-GPS	-77.839700	-7.793990	3694
382	1309020043	LA LIBERTAD	SANCHEZ CARRION	CHUGAY	PACCHA GRANDE	1	0	0	MED-GPS	-77.853200	-7.744350	2516
383	1309020044	LA LIBERTAD	SANCHEZ CARRION	CHUGAY	SHALAR	1	0	0	MED-GPS	-77.899100	-7.808080	2521
384	1309020056	LA LIBERTAD	SANCHEZ CARRION	CHUGAY	COCHABAMBA	1	1	0	MED-GPS	-77.877100	-7.832330	2560
385	1309020058	LA LIBERTAD	SANCHEZ CARRION	CHUGAY	BUENAVISTA	1	0	0	ESTUDIO DE CAMPO	-77.859780	-7.861660	3079
386	1309020066	LA LIBERTAD	SANCHEZ CARRION	CHUGAY	AHLADERO	1	0	0	ESTUDIO DE CAMPO	-77.847340	-7.848710	2960
387	1309020069	LA LIBERTAD	SANCHEZ CARRION	CHUGAY	URAYACU	1	0	0	ESTUDIO DE CAMPO	-77.860040	-7.831810	2855
388	1309020070	LA LIBERTAD	SANCHEZ CARRION	CHUGAY	LA CONGA	1	0	0	ESTUDIO DE CAMPO	-77.831630	-7.860420	3003
389	1309020073	LA LIBERTAD	SANCHEZ CARRION	CHUGAY	YACOPAMPA	1	0	0	ESTUDIO DE CAMPO	-77.700440	-7.906820	2340
390	1309020074	LA LIBERTAD	SANCHEZ CARRION	CHUGAY	MARCAMACHAY	1	0	0	ESTUDIO DE CAMPO	-77.804690	-7.884670	3513
391	1309020076	LA LIBERTAD	SANCHEZ CARRION	CHUGAY	EL OLIVO	1	0	0	ESTUDIO DE CAMPO	-77.872540	-7.848790	2920
392	1309020078	LA LIBERTAD	SANCHEZ CARRION	CHUGAY	SUCCHAPAMPA	1	0	0	ESTUDIO DE CAMPO	-77.708420	-7.892900	2752
393	1309020084	LA LIBERTAD	SANCHEZ CARRION	CHUGAY	SITABAL	1	0	0	ESTUDIO DE CAMPO	-77.732270	-7.964820	3940
394	1309020085	LA LIBERTAD	SANCHEZ CARRION	CHUGAY	HUAYCHO	1	0	0	GPS OTRAS FUENTES	-77.702910	-7.941960	3593
395	1309020087	LA LIBERTAD	SANCHEZ CARRION	CHUGAY	CAUCHARATAY	1	0	0	MED-GPS	-77.680800	-7.943280	2995
396	1309020088	LA LIBERTAD	SANCHEZ CARRION	CHUGAY	LA VIÑA	1	0	0	GPS OTRAS FUENTES	-77.632100	-7.943700	1353
397	1309020090	LA LIBERTAD	SANCHEZ CARRION	CHUGAY	EL ALZAR	1	0	0	MED-GPS	-77.675700	-7.973970	3376
398	1309020093	LA LIBERTAD	SANCHEZ CARRION	CHUGAY	CANUCUBAMBA	1	1	0	MED-GPS	-77.810100	-7.779230	3593
399	1309020095	LA LIBERTAD	SANCHEZ CARRION	CHUGAY	EL PROGRESO	1	0	0	ESTUDIO DE CAMPO	-77.806340	-7.765270	3684

Licitación Pública Especial – Proceso de Promoción de la Inversión Privada de los Proyectos de Banda Ancha para la Conectividad Integral y Desarrollo Social de las Regiones Ancash, Arequipa, Huánuco, La Libertad, Pasco y San Martín Anexo Nº 8-B de las BASES - Especificaciones Técnicas de la Red de Acceso



Nro	DATOS DE LA LOCALIDAD							NUMERO DE INSTITUCIONES ABONADAS OBLIGATORIAS				DATOS DE UBICACIÓN			
	CODINEZ015	DEPARTAMENTO	PROVINCIA	DISTRITO	LOCALIDAD	LOCALES ESCOLARES	ESTABLECIMIENTOS DE SALUD	DEPENDENCIA S POLITICALES	FUENTE	LONGITUD	LATITUD	Altura (m.s.n.m.)			
400	1309030001	LA LIBERTAD	SANCHEZ CARRION	COCHORCO	ARICAPAMPA	2	1	0	MED-GPS	-77.717400	-7.806510	2617			
401	1309030004	LA LIBERTAD	SANCHEZ CARRION	COCHORCO	ARAGOSTAY	1	1	0	MED-GPS	-77.706900	-7.749790	2921			
402	1309030006	LA LIBERTAD	SANCHEZ CARRION	COCHORCO	CUIN	1	0	0	GPS OTRAS FUENTES	-77.726300	-7.760400	3132			
403	1309030008	LA LIBERTAD	SANCHEZ CARRION	COCHORCO	MOLINO VIEJO	1	1	0	MED-GPS	-77.776900	-7.757030	3437			
404	1309030013	LA LIBERTAD	SANCHEZ CARRION	COCHORCO	CHINACPAMPA	1	0	0	MED-GPS	-77.761900	-7.772590	3201			
405	1309030014	LA LIBERTAD	SANCHEZ CARRION	COCHORCO	SITABAMBITA	1	0	0	MED-GPS	-77.764300	-7.781040	3236			
406	1309030015	LA LIBERTAD	SANCHEZ CARRION	COCHORCO	GRUZ QUILDE	1	0	0	MED-GPS	-77.713784	-7.773668	3049			
407	1309030017	LA LIBERTAD	SANCHEZ CARRION	COCHORCO	SAN ANTONIO	1	0	0	MED-GPS	-77.698400	-7.772900	2913			
408	1309030026	LA LIBERTAD	SANCHEZ CARRION	COCHORCO	HUAMAMMARCA	1	0	0	MED-GPS	-77.749400	-7.791160	2943			
409	1309030034	LA LIBERTAD	SANCHEZ CARRION	COCHORCO	COCHORCO	1	0	0	MED-GPS	-77.688300	-7.810420	2620			
410	1309030039	LA LIBERTAD	SANCHEZ CARRION	COCHORCO	PAMPAMARCA	1	0	0	MED-GPS	-77.742900	-7.806310	3069			
411	1309030040	LA LIBERTAD	SANCHEZ CARRION	COCHORCO	BACAS	1	0	0	MED-GPS	-77.743725	-7.818048	3101			
412	1309030048	LA LIBERTAD	SANCHEZ CARRION	COCHORCO	CORRALES	1	0	0	MED-GPS	-77.683500	-7.821260	2164			
413	1309030057	LA LIBERTAD	SANCHEZ CARRION	COCHORCO	SOQUIAN	1	0	0	MED-GPS	-77.683000	-7.847830	2665			
414	1309030061	LA LIBERTAD	SANCHEZ CARRION	COCHORCO	CACHIMARCA	1	0	0	GPS OTRAS FUENTES	-77.669800	-7.855900	2925			
415	1309030062	LA LIBERTAD	SANCHEZ CARRION	COCHORCO	SUCCHAMARCA	1	1	0	MED-GPS	-77.666800	-7.874850	3067			
416	1309030076	LA LIBERTAD	SANCHEZ CARRION	COCHORCO	SUCCHA CENTRO	2	1	0	MED-GPS	-77.688300	-7.894540	2544			
417	1309030077	LA LIBERTAD	SANCHEZ CARRION	COCHORCO	PAUCAPAMPA	1	0	0	MED-GPS	-77.717300	-7.828920	2851			
418	1309030080	LA LIBERTAD	SANCHEZ CARRION	COCHORCO	VAQUERIA	1	0	0	MED-GPS	-77.674400	-7.901530	2495			
419	1309030085	LA LIBERTAD	SANCHEZ CARRION	COCHORCO	CERRO GRANDE	1	0	0	MED-GPS	-77.741500	-7.832200	3480			
420	1309040001	LA LIBERTAD	SANCHEZ CARRION	CURGOS	CURGOS	0	1	1	MED-GPS	-77.943600	-7.860270	3236			
421	1309040005	LA LIBERTAD	SANCHEZ CARRION	CURGOS	ANAMUALLE	1	0	0	MED-GPS	-77.925800	-7.804370	2754			






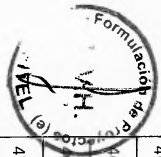
No	DATOS DE LA LOCALIDAD						NUMERO DE INSTITUCIONES ABONADAS OBLIGATORIAS				DATOS DE UBICACIÓN			
	CODINEZ1015	DEPARTAMENTO	PROVINCIA	DISTRITO	LOCALIDAD		LOCALES ESCOLARES	ESTABLECIMIENTOS DE SALUD	DEPENDENCIA S POLICIALES	FUENTE	LONGITUD	LATITUD	Altura (m.s.n.m.)	
422	1309040009	LA LIBERTAD	SANCHEZ CARRION	CURGOS	HUAYLAGUAL		1	1	0	MED-GPS	-77.938100	-7.815880	3352	
423	1309040022	LA LIBERTAD	SANCHEZ CARRION	CURGOS	SAYAPAMPA		1	0	0	MED-GPS	-77.927230	-7.857829	3040	
424	1309040025	LA LIBERTAD	SANCHEZ CARRION	CURGOS	CALVARIO		0	1	0	ESTUDIO DE CAMPO	-77.975990	-7.859940	3531	
425	1309040026	LA LIBERTAD	SANCHEZ CARRION	CURGOS	CARGACHE		1	0	0	GPS OTRAS FUENTES	-77.99879	-7.86717	3620	
426	1309040029	LA LIBERTAD	SANCHEZ CARRION	CURGOS	CUNGUSH		1	0	0	MED-GPS	-77.990000	-7.877170	3651	
427	1309040030	LA LIBERTAD	SANCHEZ CARRION	CURGOS	CHOCTAMALCA		1	0	0	MED-GPS	-77.965900	-7.874780	3388	
428	1309040034	LA LIBERTAD	SANCHEZ CARRION	CURGOS	HUANGABAL		1	0	0	GPS OTRAS FUENTES	-77.946500	-7.880900	3134	
429	1309040036	LA LIBERTAD	SANCHEZ CARRION	CURGOS	HUAMANZANA		1	0	0	ESTUDIO DE CAMPO	-77.961480	-7.888260	3550	
430	1309050001	LA LIBERTAD	SANCHEZ CARRION	MARCABAL	MARCABAL		0	1	0	MED-GPS	-78.033400	-7.706050	2922	
431	1309050002	LA LIBERTAD	SANCHEZ CARRION	MARCABAL	CASHUR ALTO		1	0	0	GOOGLE EARTH	-77.897506	-7.612262	3400	
432	1309050009	LA LIBERTAD	SANCHEZ CARRION	MARCABAL	FUSTAN ALTO		1	0	0	MED-GPS	-77.893000	-7.620330	3272	
433	1309050017	LA LIBERTAD	SANCHEZ CARRION	MARCABAL	SANTA ROSA DE CASHAHUATE		1	0	0	MED-GPS	-77.857900	-7.651480	2601	
434	1309050021	LA LIBERTAD	SANCHEZ CARRION	MARCABAL	MARAYBAMBA		1	0	0	MED-GPS	-77.906000	-7.661590	3356	
435	1309050025	LA LIBERTAD	SANCHEZ CARRION	MARCABAL	LUCHUBAMBA		1	1	0	MED-GPS	-77.920900	-7.666920	3525	
436	1309050029	LA LIBERTAD	SANCHEZ CARRION	MARCABAL	CHUPPAN		1	0	0	MED-GPS	-78.039700	-7.686580	2975	
437	1309050037	LA LIBERTAD	SANCHEZ CARRION	MARCABAL	NARANJOPAMPA		1	1	0	MED-GPS	-78.058400	-7.696750	2612	
438	1309050045	LA LIBERTAD	SANCHEZ CARRION	MARCABAL	LOCABAMBA		1	0	0	MED-GPS	-77.994800	-7.696220	3514	
439	1309050054	LA LIBERTAD	SANCHEZ CARRION	MARCABAL	NAVGAUPATA		1	0	0	MED-GPS	-77.869700	-7.695560	2637	
440	1309050055	LA LIBERTAD	SANCHEZ CARRION	MARCABAL	SHITA		1	1	0	MED-GPS	-77.881200	-7.704530	3290	
441	1309050062	LA LIBERTAD	SANCHEZ CARRION	MARCABAL	HUACHACHAL		1	0	0	ESTUDIO DE CAMPO	-77.906940	-7.728580	3173	
442	1309050063	LA LIBERTAD	SANCHEZ CARRION	MARCABAL	PIEDRA GRANDE		1	0	0	MED-GPS	-77.902400	-7.708600	3757	
443	1309050076	LA LIBERTAD	SANCHEZ CARRION	MARCABAL	CHAQUILBAMBA		0	1	0	MED-GPS	-77.997500	-7.727770	3160	



Nro	DATOS DE LA LOCALIDAD					NUMERO DE INSTITUCIONES ABONADAS OBLIGATORIAS				DATOS DE UBICACIÓN		
	CODINEI2015	DEPARTAMENTO	PROVINCIA	DISTRITO	LOCALIDAD	LOCALES ESCOLARES	ESTABLECIMIENTOS DE SALUD	DEPENDENCIA S POLICIALES	FUENTE	LONGITUD	LATITUD	Altura (m.s.n.m.)
444	1309050077	LA LIBERTAD	SANCHEZ CARRION	MARCABAL	RODEOPAMPA	1	0	0	ESTUDIO DE CAMPO	-77.942060	-7.748020	3683
445	1309050078	LA LIBERTAD	SANCHEZ CARRION	MARCABAL	CUSHURO DE PAMPATAC	1	0	0	MED-GPS	-77.962600	-7.743950	3389
446	1309050079	LA LIBERTAD	SANCHEZ CARRION	MARCABAL	AGOCASH	1	1	0	ESTUDIO DE CAMPO	-77.976230	-7.742160	3321
447	1309050083	LA LIBERTAD	SANCHEZ CARRION	MARCABAL	SAN FERNANDO	1	0	0	MED-GPS	-78.024700	-7.739610	3165
448	1309060001	LA LIBERTAD	SANCHEZ CARRION	SANAGORAN	SANAGORAN	1	1	0	MED-GPS	-78.139400	-7.788540	2697
449	1309060006	LA LIBERTAD	SANCHEZ CARRION	SANAGORAN	HUALAAGOSDAY	1	1	0	MED-GPS	-78.107600	-7.711570	3090
450	1309060010	LA LIBERTAD	SANCHEZ CARRION	SANAGORAN	QUERQUERPAMPA	1	0	0	MED-GPS	-78.155900	-7.705320	3057
451	1309060012	LA LIBERTAD	SANCHEZ CARRION	SANAGORAN	SALACHAR	1	0	0	MED-GPS	-78.108800	-7.723510	3014
452	1309060015	LA LIBERTAD	SANCHEZ CARRION	SANAGORAN	ANGASMARQUILLA	1	0	0	MED-GPS	-78.144300	-7.716310	3015
453	1309060016	LA LIBERTAD	SANCHEZ CARRION	SANAGORAN	EL MARCO	1	0	0	ESTUDIO DE CAMPO	-78.268370	-7.784970	3578
454	1309060019	LA LIBERTAD	SANCHEZ CARRION	SANAGORAN	COIMACA	1	0	0	MED-GPS	-78.106400	-7.737900	2744
455	1309060021	LA LIBERTAD	SANCHEZ CARRION	SANAGORAN	HUAYOBAMBA	1	0	0	MED-GPS	-78.132600	-7.749760	3050
456	1309060023	LA LIBERTAD	SANCHEZ CARRION	SANAGORAN	CHUGURBAMBA	1	0	0	MED-GPS	-78.166700	-7.744280	3142
457	1309060026	LA LIBERTAD	SANCHEZ CARRION	SANAGORAN	VENTANAS	2	1	0	MED-GPS	-78.245200	-7.809640	3236
458	1309060028	LA LIBERTAD	SANCHEZ CARRION	SANAGORAN	LLUR	1	0	0	MED-GPS	-78.153700	-7.765220	3001
459	1309060032	LA LIBERTAD	SANCHEZ CARRION	SANAGORAN	24 DE JUNIO	1	1	0	MED-GPS	-78.213900	-7.777070	3232
460	1309060033	LA LIBERTAD	SANCHEZ CARRION	SANAGORAN	CASAÑA	1	0	0	ESTUDIO DE CAMPO	-78.233180	-7.779870	3305
461	1309060034	LA LIBERTAD	SANCHEZ CARRION	SANAGORAN	PAMPA DE ARENA	1	0	0	MED-GPS	-78.177000	-7.779430	3022
462	1309060036	LA LIBERTAD	SANCHEZ CARRION	SANAGORAN	HUALANGOPAMPA	1	0	0	MED-GPS	-78.184100	-7.789000	2943
463	1309060037	LA LIBERTAD	SANCHEZ CARRION	SANAGORAN	EL HUAYRO	1	0	0	ESTUDIO DE CAMPO	-78.201320	-7.797140	3041
464	1309060039	LA LIBERTAD	SANCHEZ CARRION	SANAGORAN	LOS LOROS	2	0	0	MED-GPS	-78.200900	-7.815900	3401
465	1309060042	LA LIBERTAD	SANCHEZ CARRION	SANAGORAN	LA CALZADA	1	0	0	ESTUDIO DE CAMPO	-78.145450	-7.834740	3290







No	DATOS DE LA LOCALIDAD							NUMERO DE INSTITUCIONES ESCOLARES			ESTABLECIMIENTOS DE SALUD			DEPENDENCIA S POLICIALES			DATOS DE UBICACIÓN			Altura (m.s.n.m.)
	CODIEM2015	DEPARTAMENTO	PROVINCIA	DISTRITO	LOCALIDAD	LOCALES ESCOLARES	ESTABLECIMIENTOS DE SALUD	DEPENDENCIA S POLICIALES	FUENTE	LONGTUD	LATITUD	FUENTE	LONGTUD	LATITUD	FUENTE	LONGTUD	LATITUD			
466	1309060044	LA LIBERTAD	SANCHEZ CARRION	SANAGORAN	PEÑA COLORADA	1	0	0	MED-GPS	-78.155046	-7.869714	3416								
467	1309060046	LA LIBERTAD	SANCHEZ CARRION	SANAGORAN	PAMPA VERDE	1	0	0	MED-GPS	-78.203100	-7.840140	3197								
468	1309060051	LA LIBERTAD	SANCHEZ CARRION	SANAGORAN	CORRAL GRANDE	1	1	0	MED-GPS	-78.203600	-7.872740	3346								
469	1309060052	LA LIBERTAD	SANCHEZ CARRION	SANAGORAN	CUSHURO	1	0	0	MED-GPS	-78.183900	-7.870900	3588								
470	1309060053	LA LIBERTAD	SANCHEZ CARRION	SANAGORAN	CHUYUGUAL	1	0	0	MED-GPS	-78.210500	-7.883710	3286								
471	1309060055	LA LIBERTAD	SANCHEZ CARRION	SANAGORAN	MALCACHUGO	1	0	0	MED-GPS	-78.140000	-7.758000	3269								
472	1309060080	LA LIBERTAD	SANCHEZ CARRION	SANAGORAN	RAUMATE	1	0	0	ESTUDIO DE CAMPO	-78.126190	-7.857180	3502								
473	1309070001	LA LIBERTAD	SANCHEZ CARRION	SARIN	SARIN	1	1	1	MED-GPS	-77.906000	-7.911520	2822								
474	1309070004	LA LIBERTAD	SANCHEZ CARRION	SARIN	LIC LIC	1	0	0	GPS OTRAS FUENTES	-77.891600	-7.845300	3007								
475	1309070006	LA LIBERTAD	SANCHEZ CARRION	SARIN	SHUYUC	1	0	0	GPS OTRAS FUENTES	-77.882100	-7.860800	3330								
476	1309070007	LA LIBERTAD	SANCHEZ CARRION	SARIN	SHIRACORRAL	1	1	0	MED-GPS	-77.898600	-7.870820	3061								
477	1309070014	LA LIBERTAD	SANCHEZ CARRION	SARIN	CEBADAPAMPA	1	0	0	MED-GPS	-77.909700	-7.888770	3118								
478	1309070018	LA LIBERTAD	SANCHEZ CARRION	SARIN	MOYAN	1	0	0	MED-GPS	-77.921500	-7.880350	2609								
479	1309070021	LA LIBERTAD	SANCHEZ CARRION	SARIN	YUMI YUMI	1	0	0	GPS OTRAS FUENTES	-77.863800	-7.882400	3507								
480	1309070028	LA LIBERTAD	SANCHEZ CARRION	SARIN	ATUMPAMPA	1	0	0	GPS OTRAS FUENTES	-77.872400	-7.893500	3535								
481	1309070030	LA LIBERTAD	SANCHEZ CARRION	SARIN	SAN JUAN	1	0	0	MED-GPS	-77.883700	-7.925790	3144								
482	1309070034	LA LIBERTAD	SANCHEZ CARRION	SARIN	URUSPAMPA	1	0	0	GPS OTRAS FUENTES	-77.930100	-7.914500	3284								
483	1309070035	LA LIBERTAD	SANCHEZ CARRION	SARIN	MUMALQUITA	1	0	0	MED-GPS	-77.950300	-7.907600	3217								
484	1309070039	LA LIBERTAD	SANCHEZ CARRION	SARIN	HUALAY	2	0	0	MED-GPS	-77.956700	-7.925010	3070								
485	1309070044	LA LIBERTAD	SANCHEZ CARRION	SARIN	GOMISPAMPA	1	0	0	MED-GPS	-77.897900	-7.929000	3163								
486	1309070049	LA LIBERTAD	SANCHEZ CARRION	SARIN	CHASIMALCA	1	0	0	GPS OTRAS FUENTES	-77.862000	-7.948400	3602								
487	1309070051	LA LIBERTAD	SANCHEZ CARRION	SARIN	LLANTEN	1	0	0	MED-GPS	-77.874500	-7.950560	3388								

Licitación Pública Especial - Proceso de Promoción de la Inversión Privada de los Proyectos de Banda Ancha para la Conectividad Integral y Desarrollo Social de las Regiones Ancash, Arequipa, Huánuco, La Libertad, Pasco y San Martín Anexo N° 8-B de las BASES - Especificaciones Técnicas de la Red de Acceso



Nro	DATOS DE LA LOCALIDAD				NUMERO DE INSTITUCIONES ABONADAS OBLIGATORIAS			DATOS DE UBICACIÓN				
	CODINEI2015	DEPARTAMENTO	PROVINCIA	DISTRITO	LOCALIDAD	LOCALES ESCOLARES	ESTABLECIMIENTOS DE SALUD	DEPENDENCIA SPOICIALES	FUENTE	LONGITUD	LATITUD	Altura (m.s.n.m.)
488	1309070054	LA LIBERTAD	SANCHEZ CARRION	SARIN	CERPAQUINO	1	1	0	MED-GPS	-77.944100	-7.935130	3230
489	1309070064	LA LIBERTAD	SANCHEZ CARRION	SARIN	MUMMALCA	1	1	0	MED-GPS	-77.888000	-7.971550	3254
490	1309070066	LA LIBERTAD	SANCHEZ CARRION	SARIN	TURUSHMALCA	1	0	0	GPS OTRAS FUENTES	-77.877100	-7.970100	3354
491	1309070069	LA LIBERTAD	SANCHEZ CARRION	SARIN	OROGODAY	1	1	0	MED-GPS	-77.795200	-8.001390	3513
492	1309070096	LA LIBERTAD	SANCHEZ CARRION	SARIN	NUOVA ESPERANZA	1	0	0	GOOGLE EARTH	-77.949554	-7.942499	3318
493	1309080001	LA LIBERTAD	SANCHEZ CARRION	SARTIMBAMBA	SARTIMBAMBA	1	1	0	MED-GPS	-77.743600	-7.698900	2685
494	1309080008	LA LIBERTAD	SANCHEZ CARRION	SARTIMBAMBA	SAN MARTIN	1	0	0	ESTUDIO DE CAMPO	-77.779590	-7.558250	3032
495	1309080015	LA LIBERTAD	SANCHEZ CARRION	SARTIMBAMBA	SAN ALFONSO	1	1	0	MED-GPS	-77.817300	-7.578600	3001
496	1309080018	LA LIBERTAD	SANCHEZ CARRION	SARTIMBAMBA	LA CAPILLA	1	0	0	MED-GPS	-77.768700	-7.570680	2552
497	1309080020	LA LIBERTAD	SANCHEZ CARRION	SARTIMBAMBA	COLLONA	1	0	0	ESTUDIO DE CAMPO	-77.814060	-7.588930	3177
498	1309080022	LA LIBERTAD	SANCHEZ CARRION	SARTIMBAMBA	CHUGURBAMBA	1	0	0	MED-GPS	-77.756700	-7.591520	2966
499	1309080027	LA LIBERTAD	SANCHEZ CARRION	SARTIMBAMBA	LA VICTORIA	1	1	0	MED-GPS	-77.757000	-7.613230	2970
500	1309080029	LA LIBERTAD	SANCHEZ CARRION	SARTIMBAMBA	MARCABAL GRANDE	1	1	0	MED-GPS	-77.821800	-7.613180	2988
501	1309080035	LA LIBERTAD	SANCHEZ CARRION	SARTIMBAMBA	SANTA BARBARA	1	0	0	MED-GPS	-77.743900	-7.626740	2845
502	1309080050	LA LIBERTAD	SANCHEZ CARRION	SARTIMBAMBA	LA JALCA	1	0	0	GPS OTRAS FUENTES	-77.750760	-7.683750	3235
503	1309080051	LA LIBERTAD	SANCHEZ CARRION	SARTIMBAMBA	EL TORNO	1	0	0	MED-GPS	-77.723000	-7.677280	2665
504	1309080059	LA LIBERTAD	SANCHEZ CARRION	SARTIMBAMBA	SAN MATEO	1	0	0	MED-GPS	-77.728500	-7.682110	2647
505	1309080063	LA LIBERTAD	SANCHEZ CARRION	SARTIMBAMBA	GANZUL	1	0	0	ESTUDIO DE CAMPO	-77.773490	-7.680630	3282
506	1309080084	LA LIBERTAD	SANCHEZ CARRION	SARTIMBAMBA	CACHIPAMPA	1	0	0	MED-GPS	-77.753000	-7.716420	3083
507	1309080096	LA LIBERTAD	SANCHEZ CARRION	SARTIMBAMBA	POMABAMBA	2	0	0	MED-GPS	-77.750800	-7.741130	3076
508	1310010002	LA LIBERTAD	SANTAGO DE CHUCO	SANTAGO DE CHUCO	CAUCHALDA	1	0	0	MED-GPS	-78.212100	-8.135940	3608
509	1310010005	LA LIBERTAD	SANTAGO DE CHUCO	SANTAGO DE CHUCO	HUAYATAN	1	0	0	MED-GPS	-78.198600	-8.142310	3344





Nro	DATOS DE LA LOCALIDAD					NUMERO DE INSTITUCIONES ABRONADAS OBLIGATORIAS			DATOS DE UBICACIÓN			Altura (m.s.n.m.)
	CODINE/2015	DEPARTAMENTO	PROVINCIA	DISTRITO	LOCALIDAD	LOCALES ESCOLARES	ESTABLECIMIENTOS DE SALUD	DEPENDENCIA S POLICIALES	FUENTE	LONGITUD	LATITUD	
510	1310010007	LA LIBERTAD	SANTIAGO DE CHUCO	SANTIAGO DE CHUCO	MUCHUCAYDA	1	0	0	MED-GPS	-78.233300	-8.150360	3806
511	1310010013	LA LIBERTAD	SANTIAGO DE CHUCO	SANTIAGO DE CHUCO	QUERQUERBALL	1	0	0	MED-GPS	-78.186100	-8.173880	3231
512	1310010014	LA LIBERTAD	SANTIAGO DE CHUCO	SANTIAGO DE CHUCO	SURUVARA	1	1	0	MED-GPS	-78.221000	-8.177480	3660
513	1310010026	LA LIBERTAD	SANTIAGO DE CHUCO	SANTIAGO DE CHUCO	HUARÁN UNINGAMBAL ALTO	1	1	0	ESTUDIO DE CAMPO	-78.235910	-8.213830	3801
514	1310010028	LA LIBERTAD	SANTIAGO DE CHUCO	SANTIAGO DE CHUCO	EL ZURO	1	0	0	MED-GPS	-78.201800	-8.239590	3833
515	1310010029	LA LIBERTAD	SANTIAGO DE CHUCO	SANTIAGO DE CHUCO	CAYPANDA	1	0	0	MED-GPS	-78.196300	-8.251850	3721
516	1310010061	LA LIBERTAD	SANTIAGO DE CHUCO	SANTIAGO DE CHUCO	RAYAMBARA	1	0	0	MED-GPS	-78.199200	-8.123780	3724
517	1310010062	LA LIBERTAD	SANTIAGO DE CHUCO	SANTIAGO DE CHUCO	CHUCUMARCA	1	0	0	GOOGLE EARTH	-78.247716	-8.156808	3892
518	1310010065	LA LIBERTAD	SANTIAGO DE CHUCO	SANTIAGO DE CHUCO	ALTO PARAIISO	2	0	0	MED-GPS	-78.251200	-8.146980	3950
519	1310020001	LA LIBERTAD	SANTIAGO DE CHUCO	ANGASMARCA	ANGASMARCA	2	1	1	MED-GPS	-78.055600	-8.132740	2874
520	1310020004	LA LIBERTAD	SANTIAGO DE CHUCO	ANGASMARCA	HUACASCORRAL	1	0	0	MED-GPS	-78.046400	-8.106520	3172
521	1310020011	LA LIBERTAD	SANTIAGO DE CHUCO	ANGASMARCA	TAMBO PAMPAMARCA	2	0	0	ESTUDIO DE CAMPO	-78.034230	-8.133430	3007
522	1310020012	LA LIBERTAD	SANTIAGO DE CHUCO	ANGASMARCA	LAS MANZANAS	1	0	0	MED-GPS	-78.077000	-8.134670	3121
523	1310020013	LA LIBERTAD	SANTIAGO DE CHUCO	ANGASMARCA	MULLIPAMPA	1	0	0	MED-GPS	-78.038964	-8.149827	2702
524	1310020015	LA LIBERTAD	SANTIAGO DE CHUCO	ANGASMARCA	COLPA SECA	1	0	0	MED-GPS	-78.071900	-8.174520	3260
525	1310030001	LA LIBERTAD	SANTIAGO DE CHUCO	CACHICADAN	CACHICADAN	0	1	1	MED-GPS	-78.148900	-8.094620	2881
526	1310030002	LA LIBERTAD	SANTIAGO DE CHUCO	CACHICADAN	CANDOGURAN	1	0	0	ESTUDIO DE CAMPO	-78.131060	-7.931480	3186
527	1310030008	LA LIBERTAD	SANTIAGO DE CHUCO	CACHICADAN	CONACHUGO	1	0	0	ESTUDIO DE CAMPO	-78.129390	-7.995550	3426
528	1310030017	LA LIBERTAD	SANTIAGO DE CHUCO	CACHICADAN	SAN MARTIN	1	0	0	MED-GPS	-78.121000	-8.026170	3179
529	1310030034	LA LIBERTAD	SANTIAGO DE CHUCO	CACHICADAN	HUJLILUSH	1	0	0	GPS OTRAS FUENTES	-78.140800	-8.039600	2996
530	1310030039	LA LIBERTAD	SANTIAGO DE CHUCO	CACHICADAN	PACCHA	1	0	0	MED-GPS	-78.132700	-8.075930	3323
531	1310040001	LA LIBERTAD	SANTIAGO DE CHUCO	MOLLEBAMBA	MOLLEBAMBA	1	1	0	MED-GPS	-77.974100	-8.170550	3080



Nro	Codinejo2015	DEPARTAMENTO	PROVINCIA	DISTRITO	LOCALIDAD	NUMERO DE INSTITUCIONES ABONADAS OBLIGATORIAS				DATOS DE UBICACIÓN		
						LOCALES ESCOLARES	ESTABLECIMIENTOS DE SALUD	DEPENDENCIA S POLICIALES	FUENTE	LONGITUD	LATITUD	Altura (m.s.n.m.)
532	1310060012	LA LIBERTAD	SANTIAGO DE CHUCO	MOLLEBAMBA	SANTA CLARA DE TUPO (TUPO)	2	1	0	ESTUDIO DE CAMPO	-77.995550	-8.145780	3114
533	1310050001	LA LIBERTAD	SANTIAGO DE CHUCO	MOLLEPATA	MOLLEPATA	1	1	0	MED-GPS	-77.957400	-8.193460	2674
534	1310060002	LA LIBERTAD	SANTIAGO DE CHUCO	QUIRVILCA	LA VICTORIA	1	0	0	MED-GPS	-78.293900	-7.900380	3237
535	1310060003	LA LIBERTAD	SANTIAGO DE CHUCO	QUIRVILCA	YANIVILCA	1	0	0	MED-GPS	-78.287200	-7.894170	3490
536	1310060004	LA LIBERTAD	SANTIAGO DE CHUCO	QUIRVILCA	SAN PEDRO	1	0	0	MED-GPS	-78.283100	-7.921000	3485
537	1310060007	LA LIBERTAD	SANTIAGO DE CHUCO	QUIRVILCA	EL SAUCCO	1	1	0	ESTUDIO DE CAMPO	-78.222560	-7.921820	3631
538	1310060008	LA LIBERTAD	SANTIAGO DE CHUCO	QUIRVILCA	SAN JOSE DE PORCON	1	1	0	MED-GPS	-78.148100	-8.033030	3023
539	1310060020	LA LIBERTAD	SANTIAGO DE CHUCO	QUIRVILCA	SHOREY CHICO	0	1	0	MED-GPS	-78.335700	-8.016530	3736
540	1310060021	LA LIBERTAD	SANTIAGO DE CHUCO	QUIRVILCA	SHOREY GRANDE	0	0	2	ESTUDIO DE CAMPO	-78.329930	-8.014530	3801
541	1310060023	LA LIBERTAD	SANTIAGO DE CHUCO	QUIRVILCA	ICHAL	1	0	0	MED-GPS	-78.164500	-8.002650	3591
542	1310060024	LA LIBERTAD	SANTIAGO DE CHUCO	QUIRVILCA	PALCO	1	0	0	MED-GPS	-78.177500	-8.043840	3279
543	1310060025	LA LIBERTAD	SANTIAGO DE CHUCO	QUIRVILCA	EL BADO	1	0	0	MED-GPS	-78.195800	-8.030090	3331
544	1310060026	LA LIBERTAD	SANTIAGO DE CHUCO	QUIRVILCA	LLARAY	1	0	0	MED-GPS	-78.192600	-8.048480	3017
545	1310060028	LA LIBERTAD	SANTIAGO DE CHUCO	QUIRVILCA	PASAMBARA	1	0	0	GOOGLE EARTH	-78.168250	-8.049820	3102
546	1310060031	LA LIBERTAD	SANTIAGO DE CHUCO	QUIRVILCA	LAS PAULLAS	1	0	0	MED-GPS	-78.201500	-8.072230	3251
547	1310060032	LA LIBERTAD	SANTIAGO DE CHUCO	QUIRVILCA	EL HOSPITAL	1	0	0	MED-GPS	-78.223500	-8.074480	3479
548	1310060034	LA LIBERTAD	SANTIAGO DE CHUCO	QUIRVILCA	TUPAC AMARU	1	0	0	MED-GPS	-78.239100	-8.086530	3651
549	1310060035	LA LIBERTAD	SANTIAGO DE CHUCO	QUIRVILCA	RETAMBO	1	0	0	MED-GPS	-78.231300	-8.097670	3621
550	1310060038	LA LIBERTAD	SANTIAGO DE CHUCO	QUIRVILCA	CHAGUIN	1	1	0	MED-GPS	-78.204700	-8.090200	3094
551	1310060039	LA LIBERTAD	SANTIAGO DE CHUCO	QUIRVILCA	CACHULLA ALTA	1	0	0	MED-GPS	-78.200100	-8.101000	3357
552	1310060041	LA LIBERTAD	SANTIAGO DE CHUCO	QUIRVILCA	CACHULLA BAJA	0	1	0	MED-GPS	-78.190300	-8.094310	3208
553	1310060048	LA LIBERTAD	SANTIAGO DE CHUCO	QUIRVILCA	JOSE CARLOS MARIATEGUI	1	1	0	MED-GPS	-78.236100	-8.073430	3529



Nro	DATOS DE LA LOCALIDAD					NUMERO DE INSTITUCIONES ABONADAS OBLIGATORIAS				DATOS DE UBICACIÓN		
	CodINE2015	DEPARTAMENTO	PROVINCIA	DISTRITO	LOCALIDAD	LOCALES ESCOLARES	ESTABLECIMIENTOS DE SALUD	DEPENDENCIA S POLICIALES	FUENTE	LONGITUD	LATITUD	Altura (m.s.n.m.)
554	1310080049	LA LIBERTAD	SANTIAGO DE CHUCO	QUIRVILCA	QUAJINDA	1	0	0	MED-GPS	-78.252300	-8.099510	3662
555	1310070001	LA LIBERTAD	SANTIAGO DE CHUCO	SANTA CRUZ DE CHUCA	SANTA CRUZ DE CHUCA	1	1	0	MED-GPS	-78.142400	-8.120170	2914
556	1310070002	LA LIBERTAD	SANTIAGO DE CHUCO	SANTA CRUZ DE CHUCA	COCHAPAMPA	0	1	0	ESTUDIO DE CAMPO	-78.133110	-8.113190	3123
557	1310070004	LA LIBERTAD	SANTIAGO DE CHUCO	SANTA CRUZ DE CHUCA	CANDOGORCO	1	0	0	MED-GPS	-78.097400	-8.103130	3392
558	1310070006	LA LIBERTAD	SANTIAGO DE CHUCO	SANTA CRUZ DE CHUCA	VILLACRUZ DE ALGALLAMA	0	1	0	ESTUDIO DE CAMPO	-78.101590	-8.122340	3455
559	1310070011	LA LIBERTAD	SANTIAGO DE CHUCO	SANTA CRUZ DE CHUCA	CUSHIPE	1	0	0	MED-GPS	-78.115000	-8.147130	3243
560	1310070012	LA LIBERTAD	SANTIAGO DE CHUCO	SANTA CRUZ DE CHUCA	CASHAN	1	0	0	MED-GPS	-78.102500	-8.147490	3465
61	1310070013	LA LIBERTAD	SANTIAGO DE CHUCO	SANTA CRUZ DE CHUCA	HUARACALDA	1	0	0	MED-GPS	-78.093100	-8.172850	3350
562	1310080001	LA LIBERTAD	SANTIAGO DE CHUCO	SITABAMBA	SITABAMBA	1	1	0	MED-GPS	-77.729800	-8.022220	3068
563	1310080004	LA LIBERTAD	SANTIAGO DE CHUCO	SITABAMBA	CORRALES	1	0	0	MED-GPS	-77.687300	-7.986480	3295
564	1310080005	LA LIBERTAD	SANTIAGO DE CHUCO	SITABAMBA	SANTA CRUZ DE PAYURES	1	0	0	MED-GPS	-77.679500	-7.981690	3468
565	1310080006	LA LIBERTAD	SANTIAGO DE CHUCO	SITABAMBA	HUAYOBAL	2	0	0	MED-GPS	-77.679600	-7.995590	2808
566	1310080007	LA LIBERTAD	SANTIAGO DE CHUCO	SITABAMBA	SAN MIGUEL DE SHITAS	1	0	0	MED-GPS	-77.727068	-7.985159	3358
567	1310080014	LA LIBERTAD	SANTIAGO DE CHUCO	SITABAMBA	USHNOBAL	1	1	0	MED-GPS	-77.706739	-7.997248	2638
568	1310080015	LA LIBERTAD	SANTIAGO DE CHUCO	SITABAMBA	QUILLIS	1	0	0	MED-GPS	-77.710435	-7.991808	2989
569	1310080030	LA LIBERTAD	SANTIAGO DE CHUCO	SITABAMBA	PIOBAMBA	2	1	0	MED-GPS	-77.802600	-8.020170	3519
570	1310080035	LA LIBERTAD	SANTIAGO DE CHUCO	SITABAMBA	CHAGAVARA	2	1	0	MED-GPS	-77.782700	-8.029850	3644
571	1310080046	LA LIBERTAD	SANTIAGO DE CHUCO	SITABAMBA	UCHUCUBAMBA	1	0	0	MED-GPS	-77.718800	-8.040890	3416
572	1310080051	LA LIBERTAD	SANTIAGO DE CHUCO	SITABAMBA	VILCABAMBA	1	0	0	MED-GPS	-77.826700	-8.044470	3862
573	1311010073	LA LIBERTAD	GRAN CHIMU	CASCAS	CONODEN	1	0	0	GOOGLE EARTH	-78.671294	-7.549597	1062
574	1311010075	LA LIBERTAD	GRAN CHIMU	CASCAS	PUQUIO	1	0	0	MED-GPS	-78.681803	-7.566632	905
575	1311010078	LA LIBERTAD	GRAN CHIMU	CASCAS	PUNGUCHIQUE	1	0	0	GOOGLE EARTH	-78.660195	-7.558775	861
576	1311010079	LA LIBERTAD	GRAN CHIMU	CASCAS	9 DE OCTUBRE	1	0	0	MED-GPS	-78.666900	-7.568850	798
577	1311010080	LA LIBERTAD	GRAN CHIMU	CASCAS	MOLINO TAMBO	2	1	0	MED-GPS	-78.692000	-7.580160	753
578	1311010140	LA LIBERTAD	GRAN CHIMU	CASCAS	JOLLUCO ALTO	1	0	0	ESTUDIO DE CAMPO	-78.717149	-7.544844	820



No	DATOS DE LA LOCALIDAD				NUMERO DE INSTITUCIONES ABONADAS OBLIGATORIAS			DATOS DE UBICACIÓN				
	CODINEI2015	DEPARTAMENTO	PROVINCIA	DISTRITO	LOCALIDAD	LOCALES ESCOLARES	ESTABLECIMIENTOS DE SALUD	DEPENDENCIA S POLICIALES	FUENTE	LONGITUD	LATITUD	Altura (m.s.n.m.)
579	1311020001	LA LIBERTAD	GRAN CHIMU	LUCMA	LUCMA	2	1	1	1	-78.552600	-7.640650	2172
580	1311020003	LA LIBERTAD	GRAN CHIMU	LUCMA	CHUQUILLANQUI	1	1	0	0	-78.674000	-7.580620	783
581	1311020050	LA LIBERTAD	GRAN CHIMU	LUCMA	HUACHACUAL	1	0	0	0	-78.577900	-7.667670	2164
582	1311020051	LA LIBERTAD	GRAN CHIMU	LUCMA	LA BANDA	0	1	0	0	-78.577800	-7.681960	2207
583	1311020053	LA LIBERTAD	GRAN CHIMU	LUCMA	SAMAMUY	1	0	0	0	-78.548700	-7.679130	2351
584	1311020059	LA LIBERTAD	GRAN CHIMU	LUCMA	SACAMACA	1	0	0	0	-78.504900	-7.688540	2254
585	1311020060	LA LIBERTAD	GRAN CHIMU	LUCMA	RECUAYCTO	1	1	0	0	-78.533710	-7.677650	2666
586	1311020070	LA LIBERTAD	GRAN CHIMU	LUCMA	EL HUAYO	1	1	0	0	-78.548500	-7.720300	1511
587	1311020114	LA LIBERTAD	GRAN CHIMU	LUCMA	CHACAPUNTA	1	0	0	0	-78.621200	-7.546500	965
588	1311030001	LA LIBERTAD	GRAN CHIMU	MARMOT	COMPIN	1	1	1	1	-78.625889	-7.698686	1514
589	1311030006	LA LIBERTAD	GRAN CHIMU	MARMOT	HUANCA Y	1	1	0	0	-78.692690	-7.603689	776
590	1311040001	LA LIBERTAD	GRAN CHIMU	SAYAPULLO	SAYAPULLO	1	1	1	1	-78.465900	-7.595500	2366
591	1311040005	LA LIBERTAD	GRAN CHIMU	SAYAPULLO	SUIT	0	0	0	0	-78.475968	-7.547522	1498
592	1311040006	LA LIBERTAD	GRAN CHIMU	SAYAPULLO	BRASIL	1	0	0	0	-78.447827	-7.541957	1788
593	1311040012	LA LIBERTAD	GRAN CHIMU	SAYAPULLO	EL PORVENIR	1	1	0	0	-78.535300	-7.570200	1638
594	1311040013	LA LIBERTAD	GRAN CHIMU	SAYAPULLO	CHANHAMAYO	1	0	0	0	-78.512700	-7.572310	1681
595	1311040020	LA LIBERTAD	GRAN CHIMU	SAYAPULLO	PAUCO SECO	1	0	0	0	-78.399700	-7.570430	2836
596	1311040021	LA LIBERTAD	GRAN CHIMU	SAYAPULLO	MUNDO NUEVO	1	1	0	0	-78.515700	-7.586350	1850
597	1311040022	LA LIBERTAD	GRAN CHIMU	SAYAPULLO	SOGON	1	1	0	0	-78.502700	-7.589530	2091
598	1312010024	LA LIBERTAD	VIRU	VIRU	VICTOR RAUL	0	1	1	1	-78.823000	-8.405530	63
599	1312010027	LA LIBERTAD	VIRU	VIRU	PUERTO MORIN	1	1	0	0	-78.895900	-8.403190	4
600	1312010029	LA LIBERTAD	VIRU	VIRU	SANTA ELENA	0	1	0	0	-78.833500	-8.430490	27
601	1312010032	LA LIBERTAD	VIRU	VIRU	PUENTE VIRU	1	0	0	0	-78.774890	-8.426200	57
602	1312010033	LA LIBERTAD	VIRU	VIRU	RAMAL CARTAVIO	1	0	0	0	-78.797300	-8.431680	45
603	1312010039	LA LIBERTAD	VIRU	VIRU	HUANCAQUITO ALTO	0	1	0	0	-78.818900	-8.448210	33
604	1312010042	LA LIBERTAD	VIRU	VIRU	EL CARMELO	0	1	0	0	-78.866800	-8.465640	13
605	1312010044	LA LIBERTAD	VIRU	VIRU	HUANCAQUITO BAJO	0	1	0	0	-78.848400	-8.468460	16
606	1312010057	LA LIBERTAD	VIRU	VIRU	SAN JOSE RURAL	1	0	0	0	-78.725117	-8.411384	99
607	1312020001	LA LIBERTAD	VIRU	CHAO	CHAO	0	1	1	1	-78.679000	-8.539110	81
608	1312020009	LA LIBERTAD	VIRU	CHAO	BUENA VISTA	0	1	0	0	-78.631230	-8.480480	186
609	1312020017	LA LIBERTAD	VIRU	CHAO	HUAMANZANA	1	0	0	0	-78.498700	-8.498600	638
610	1312020031	LA LIBERTAD	VIRU	CHAO	NUEUVO CHAO	0	1	0	0	-78.680400	-8.512580	117
611	1312030001	LA LIBERTAD	VIRU	GUADALUPITO	GUADALUPITO	0	1	1	1	-78.624839	-8.951158	31





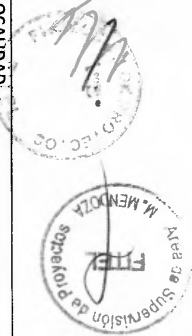
## II INSTITUCIONES ABONADAS OBLIGATORIAS

### II.1 Establecimientos de Salud Obligatorias

Nro	DATOS DE LA LOCALIDAD					DATOS DEL ESTABLECIMIENTO DE SALUD				
	CODINEI2015	DEPARTAMENTO	PROVINCIA	DISTRITO	LOCALIDAD	COD. UNICO MINSA	NOMBRE DE ESTABLECIMIENTO	CATEGORIA	DIRECCION	
1	1301060003	LA LIBERTAD	TRUJILLO	LAREDO	MENOCUCHO	05232	MENOCUCHO	I-2	KM 26 MENOCUCHO	
2	1301060009	LA LIBERTAD	TRUJILLO	LAREDO	BELO HORIZONTE	18796	BELO HORIZONTE	I-1	AV. 28 DE JULIO S/N (AL COSTADO DEL CLUB DE MADRES SANTA ROSA DE LIMA)	
3	1301060023	LA LIBERTAD	TRUJILLO	LAREDO	SANTO DOMINGO	05233	SANTO DOMINGO	I-2	CALLE CESAR VALLEJO S/N - SANTO DOMINGO	
4	1301060027	LA LIBERTAD	TRUJILLO	LAREDO	CONACHE	18797	PAMPAS DE SAN JUAN - CONACHE	I-1	MZ E LOTE 03 - CALLE 8 (FRENTE A PLAZA DE ARMAS)	
5	1301060027	LA LIBERTAD	TRUJILLO	LAREDO	CONACHE	18798	CONACHE	I-1	SECTOR CONACHE (AL COSTADO DE COMISION DE REGANTES)	
6	1301070012	LA LIBERTAD	TRUJILLO	MOCHE	SUN (SUNA)	05236	ELO JACOBO CAFFO	I-2	CARRETERA A HUACA EL SOL Y LA LUNA - CAMPINA DE MOCHE	
7	1301070012	LA LIBERTAD	TRUJILLO	MOCHE	SUN (SUNA)	07151	CURVA DE SUN	I-1	CALLE LIBROS S/N	
8	1301080001	LA LIBERTAD	TRUJILLO	POROTO	POROTO	05238	POROTO	I-3, I-2	JIRON LA FABRICA S/N	
	1302030010	LA LIBERTAD	ASCOPE	CHOCOPPE	MOLINO CAJANLEQUE	05267	MOLINOS DE CAJANLEQUE	I-2	CALLE LOS CLAVILES S/N ASENTAMIENTO HUMANO MANUEL AREVALO CACERES MZ F LOTE 8	
10	1302040001	LA LIBERTAD	ASCOPE	MAGDALENA DE CAO	MAGDALENA DE CAO	05268	MAGDALENA DE CAO	I-3	JR. MIGUEL GRAU N° 546	
11	1302050010	LA LIBERTAD	ASCOPE	PAIJAN	MACABI BAO	05270	MACABI BAO	I-2	AVENIDA VICTOR RAUL S/N	
12	1302080009	LA LIBERTAD	ASCOPE	CASA GRANDE	MOCAN	05274	MOCAN	I-2	CALLE LAMBAYEQUE S/N	
13	1303020001	LA LIBERTAD	BOLIVAR	BAMBAMARCA	BAMBAMARCA	05367	BAMBAMARCA	I-2	CALLE ROSARIO Y SAN MARTIN S/N	
14	1303040001	LA LIBERTAD	BOLIVAR	LONGOTEA	LONGOTEA	05371	LONGOTEA	I-2	JR. LIBERTAD S/N	
15	1303050001	LA LIBERTAD	BOLIVAR	UCHUMARCA	UCHUMARCA	05373	UCHUMARCA	I-2	CALLE ALFONSO UGARTE MZ. 12 LOTE 1	
16	1303050002	LA LIBERTAD	BOLIVAR	UCHUMARCA	PUSAC	05372	PUSAC	I-3	CALLE BELEN S/N	
17	1303060001	LA LIBERTAD	BOLIVAR	UCUNCHA	UCUNCHA	05374	UCUNCHA	I-2	AV. PROGRESO S/N	
18	1304030003	LA LIBERTAD	CHEPEN	PUEBLO NUEVO	ALTO SAN ILDEFONSO	05304	SAN ILDEFONSO	I-2	CALLE PEREZ LETZANO S/N	
19	1304030006	LA LIBERTAD	CHEPEN	PUEBLO NUEVO	SANTA ROSA	05305	SANTA ROSA	I-2	JR. PORVENIR S/N	
20	1305010014	LA LIBERTAD	JULCAN	JULCAN	CHUGURPAMPA	06963	CHUGURPAMPA	I-2	CASERIO CHUGURPAMPA S/N	
21	1305010016	LA LIBERTAD	JULCAN	JULCAN	AVANGAY	06775	AVANGAY	I-3, I-2	CASERIO AVANGAY S/N	
22	1305010033	LA LIBERTAD	JULCAN	JULCAN	SAN ANTONIO DE IPASHGON	16423	SAN ANTONIO	I-2	CASERIO SAN ANTONIO S/N	
23	1305010041	LA LIBERTAD	JULCAN	JULCAN	SAN AGUSTIN DE CANDUALL	07249	SAN AGUSTIN	I-2	CASERIO SAN AGUSTIN S/N	
24	1305010048	LA LIBERTAD	JULCAN	JULCAN	PARUQUE BAO	06774	PARUQUE BAO	I-2	CASERIO PARUQUE BAO S/N	
25	1305010051	LA LIBERTAD	JULCAN	JULCAN	SANTA TERESA	05307	SANTA TERESA	I-2	CASERIO SANTA TERESA S/N	
26	1305020001	LA LIBERTAD	JULCAN	CALAMARCA	CALAMARCA	05308	CALAMARCA	I-4, I-3	CASERIO CALAMARCA S/N	
27	1305020006	LA LIBERTAD	JULCAN	CALAMARCA	SICCHAL	05309	SICCHAL	I-3, I-2	CASERIO SICCHAL S/N	
28	1305020015	LA LIBERTAD	JULCAN	CALAMARCA	HUGALL	16424	HUGALL	I-2	CASERIO HUAGAL S/N	
29	1305020019	LA LIBERTAD	JULCAN	CALAMARCA	BARRO NEGRO	07247	BARRO NEGRO	I-2	CASERIO BARRO NEGRO S/N	







Nro	DATOS DE LA LOCALIDAD				COD. UNICO MINSA	DATOS DEL ESTABLECIMIENTO DE SALUD		
	DEPARTAMENTO	PROVINCIA	DISTRITO	LOCALIDAD		NOMBRE DE ESTABLECIMIENTO	CATEGORIA	DIRECCION
30	1305030001	LA LIBERTAD	JULCAN	CARABAMBA	05310	CARABAMBA	1-3	CALLE UNION S/N
31	1305040001	LA LIBERTAD	JULCAN	HUASO	05312	HUASO	1-4, 1-3	CASERIO HUASO S/N
32	1305040005	LA LIBERTAD	JULCAN	HUASO	05313	PARASIVE	1-2	CASERIO PARASIVE S/N
33	1305040008	LA LIBERTAD	JULCAN	HUASO	06770	CHINCHINVARA	1-2	CASERIO CHINCHINVARA S/N
34	1305040009	LA LIBERTAD	JULCAN	HUASO	06772	LA VEGA	1-2	CASERIO LA VEGA S/N
35	1305040018	LA LIBERTAD	JULCAN	HUASO	05335	UNINGAMBAL	1-3, 1-2	PUEBLO MENOR UNINGAMBAL
36	1305040020	LA LIBERTAD	JULCAN	HUASO	16422	LA UNION	1-2	CASERIO LA UNION S/N
37	1305040022	LA LIBERTAD	JULCAN	HUASO	06771	CANRAZ	1-3, 1-2	CASERIO CANRAZ S/N
38	1306010011	LA LIBERTAD	OTUZCO	PANGO CENTRO	05315	PANGO	1-2	CASERIO DE PANGO S/N
39	1306010014	LA LIBERTAD	OTUZCO	PACHIN ALTO	06932	PACHIN ALTO	1-1	PACHIN ALTO
40	1306010033	LA LIBERTAD	OTUZCO	SAN SIDRO	06931	SAN SIDRO	1-1	CASERIO SAN SIDRO
41	1306010037	LA LIBERTAD	OTUZCO	ALLACDAY	18298	ALLACDAY	1-1	CASERIO ALLACDAY S/N
42	1306010046	LA LIBERTAD	OTUZCO	PAMPA GRANDE	18299	PAMPA GRANDE	1-1	CASERIO PAMPA GRANDE S/N
43	1306020002	LA LIBERTAD	OTUZCO	PAIHUAL	13928	PAIHUAL	1-1	CASERIO PAIHUAL N° 83
44	1306020005	LA LIBERTAD	OTUZCO	LA MORADA TRES RIOS	13930	LA MORADA	1-1	LA MORADA S/N
45	1306020007	LA LIBERTAD	OTUZCO	LABUNDAY	20207	LABUNDAY	1-1	CASERIO LABUNDAY
46	1306020010	LA LIBERTAD	OTUZCO	AGALLPAMPA	13932	SAN AGUSTIN	1-1	SAN AGUSTIN N° 058
47	1306020014	LA LIBERTAD	OTUZCO	AGALLPAMPA	05319	CHOTA	1-3, 1-2	CHOTA S/N
48	1306020020	LA LIBERTAD	OTUZCO	AGALLPAMPA	13929	PUEBLO LIBRE	1-1	PUEBLO LIBRE N° 068
49	1306020024	LA LIBERTAD	OTUZCO	AGALLPAMPA	06934	CARATA	1-1	CALE PRINCIPAL S/N
50	1306020034	LA LIBERTAD	OTUZCO	MOTIL	13931	MOTIL	1-1	CALLE MIRAFLORES S/N
51	1306020036	LA LIBERTAD	OTUZCO	AGALLPAMPA	06933	EL PARAISO	1-2	CASERIO PARAISO 104
52	1306040001	LA LIBERTAD	OTUZCO	CHARAT	05322	CHARAT	1-2	ZARUMILLA S/N
53	1306040005	LA LIBERTAD	OTUZCO	CHARAT	05321	CALLANCAS	1-3	LA PAMPA S/N
54	1306040008	LA LIBERTAD	OTUZCO	CHARAT	16900	CAVANCHAL	1-1	CASERIO CAVANCHAL
55	1306040031	LA LIBERTAD	OTUZCO	CHARAT	16898	LA RAMADA	1-1	CENTRO POBLADO MENOR LA RAMADA
56	1306050001	LA LIBERTAD	OTUZCO	HUARANACHAL	05323	HUARANACHAL	1-3, 1-2	CALLE MIRAFLORES S/N
57	1306050036	LA LIBERTAD	OTUZCO	HUAYOBAMBA	05324	HUAYOBAMBA	1-2	CALLE TRUJILLO S/N
58	1306060001	LA LIBERTAD	OTUZCO	LA CUESTA	05247	LA CUESTA	1-2	PLAZA DE ARMAS LA CUESTA S/N
59	1306080001	LA LIBERTAD	OTUZCO	MACHE	05325	MACHE	1-3, 1-2	AV. JOSE OLAYA S/N
60	1306080004	LA LIBERTAD	OTUZCO	MACHE	12823	LUJUN	1-1	CENTRO POBLADO LUJUN
61	1306080024	LA LIBERTAD	OTUZCO	MACHE	13974	CRUZ DE MAYO	1-1	CASERIO CRUZ DE MAYO
62	1306100001	LA LIBERTAD	OTUZCO	PARANDAY	05248	PARANDAY	1-2	TUPAC AMARU S/N
63	1306110029	LA LIBERTAD	OTUZCO	SAIPO	05327	BELAVISTA	1-2	CASERIO BELAVISTA S/N
64	1306110030	LA LIBERTAD	OTUZCO	SAIPO	07042	SHULGON	1-2	CENTRO POBLADO SHULGON S/N
65	1306110033	LA LIBERTAD	OTUZCO	SAIPO	20208	SAUCO	0	CASERIO EL SAUCO
66	1306130001	LA LIBERTAD	OTUZCO	SINISCAP	05249	SINISCAP	1-2	JIRON MIGUEL GRAU S/N
67	1306130021	LA LIBERTAD	OTUZCO	SINISCAP	05250	SAN IGNACIO DE LOYOLA	1-2	AVENIDA TRUJILLO S/N
68	1306140001	LA LIBERTAD	OTUZCO	USQUIL	05328	USQUIL	1-4	JR. NOGAL S/N
69	1306140017	LA LIBERTAD	OTUZCO	USQUIL	16899	HUACAMOCHAL	1-1	CASERIO HUACAMOCHAL S/N
70	1306140018	LA LIBERTAD	OTUZCO	USQUIL	05329	CHUQUIZONGO	1-2	CASERIO CHUQUIZONGO S/N
71	1306140034	LA LIBERTAD	OTUZCO	USQUIL	16919	COINA	1-2	CALLE 28 DE JULIO S/N
72	1306140063	LA LIBERTAD	OTUZCO	USQUIL	05331	CUYUCHUGO	1-2	CASERIO CUYUCHUGO S/N

Licitación Pública Especial – Proceso de Promoción de la Inversión Privada de los Proyectos de Banda Ancha para la Conectividad Integral y Desarrollo Social de las Regiones Ancash, Arequipa, Huánuco, La Libertad, Pasco y San Martín Anexo N° 8-B de las BASES - Especificaciones Técnicas de la Red de Acceso



DATOS DE LA LOCALIDAD

No	CODINEI2015	DEPARTAMENTO	PROVINCIA	DISTRITO	LOCALIDAD	COD. UNICO MINSA	NOMBRE DE ESTABLECIMIENTO	CATEGORIA	DIRECCION
73	1306140075	LA LIBERTAD	OTUZCO	USQUIL	CHOCONDAY	13742	CHOCONDAY	I-1	CHOCONDAY N° 09
74	1306140080	LA LIBERTAD	OTUZCO	USQUIL	CAPACHIQUE	06803	CAPACHIQUE	I-2	JOSE FAUSTINO SANCHEZ CARRION S/N
75	1306140081	LA LIBERTAD	OTUZCO	USQUIL	CANIBAMBA BAIJO	18274	CANIBAMBA BAIJO	I-2	CASERIO CANIBAMBA BAIJO S/N
76	1306140099	LA LIBERTAD	OTUZCO	USQUIL	MONCHACAP	05320	MONCHACAP	I-2	CASERIO DE MONCHACAP S/N
77	1306140107	LA LIBERTAD	OTUZCO	USQUIL	BARRO NEGRO	05330	BARRO NEGRO	I-2	BARRO NEGRO S/N
78	1307010002	LA LIBERTAD	PACASMAYO	LLOC	MASANCA	05290	MAZANCA	I-2	CALLE REAL S/N/ MZ G LOTE 6
79	1307010005	LA LIBERTAD	PACASMAYO	SAN PEDRO DE LLOC	CHOCOFAN	05291	CHOCOFAN	I-2	AV. 28 DE JULIO S/N
80	1307020019	LA LIBERTAD	PACASMAYO	GUADALUPE	MARISCAL CASTILLA	15186	MARISCAL CASTILLA	I-2	CENTRO POBLADO MARISCAL CASTILLA
81	1307020023	LA LIBERTAD	PACASMAYO	GUADALUPE	LIMONCARRO (LIMON CARRO)	05294	VILLA SAN SIDRO	I-2	CALLE MIGUEL GRAU S/N
82	1307050002	LA LIBERTAD	PACASMAYO	SAN JOSE	CRUCE SAN MARTIN DE PORRES (EL CRUCE)	05298	SAN MARTIN DE PORRES	I-2	AV. PANAMERICANA N° 1000
83	1308010011	LA LIBERTAD	PATAZ	TAYABAMBA	UCRUMARCA	16646	UCRUMARCA	I-1	UCRUMARCA S/N
84	1308020001	LA LIBERTAD	PATAZ	BUIDIBUYO	BUIDIBUYO	05377	BUIDIBUYO	I-2	SIMON BOLIVAR S/N
85	1308020022	LA LIBERTAD	PATAZ	BUIDIBUYO	LLAMPAO	18091	LLAMPAO	I-1	ANEXO LLAMPAO
86	1308020023	LA LIBERTAD	PATAZ	BUIDIBUYO	PORVENIR	18093	EL PORVENIR	I-1	ANEXO EL PORVENIR
87	1308020024	LA LIBERTAD	PATAZ	BUIDIBUYO	ARCAYPATA	18092	ARCAYPATA	I-1	ANEXO ARCAYPATA
88	1308030001	LA LIBERTAD	PATAZ	CHILLA	CHILLA	05378	CHILLA	I-3	AV. LA AURORA S/N
89	1308030011	LA LIBERTAD	PATAZ	CHILLA	PARAN	18807	PARAN	I-1	ANEXO PARAN
90	1308030042	LA LIBERTAD	PATAZ	CHILLA	BELAVISTA	16645	BELAVISTA	I-2	CASERIO BELAVISTA S/N - SECTOR III
91	1308030046	LA LIBERTAD	PATAZ	CHILLA	HUAVAUCCITO	05379	HUAVAUCCITO	I-2	HUAVAUCCITO S/N
92	1308040001	LA LIBERTAD	PATAZ	HUANCA SPATA	HUANCA SPATA	05380	HUANCA SPATA	I-3	CASERIO HUANCA SPATA
93	1308040020	LA LIBERTAD	PATAZ	HUANCA SPATA	PUEBLO LIBRE	12357	PUEBLO LIBRE	I-1	JR TARAZONA S/N
94	1308040028	LA LIBERTAD	PATAZ	HUANCA SPATA	COCHACARA	18795	COCHACARA	I-1	CENTRO POBLADO COCHACARA
95	1308050001	LA LIBERTAD	PATAZ	HUAYILLAS	HUAYILLAS	05381	HUAYILLAS	I-2	AV. COMERCIO S/N
96	1308050031	LA LIBERTAD	PATAZ	HUAYILLAS	ALIZAR	19495	EL ALIZAR	I-1	ANEXO EL ALIZAR S/N
97	1308060001	LA LIBERTAD	PATAZ	HUAYO	HUAYO	05382	HUAYO	I-2	CALLE MARIA MAGDALENA S/N
98	1308060029	LA LIBERTAD	PATAZ	HUAYO	CUCAHUASI	17633	CUCAHUASI	I-1	CUCAHUASI S/N
99	1308060039	LA LIBERTAD	PATAZ	HUAYO	USCA	17632	USCA	I-1	USCA S/N
100	1308070001	LA LIBERTAD	PATAZ	ONGON	ONGON	05383	ONGON	I-2	ONGON S/N
101	1308080001	LA LIBERTAD	PATAZ	PARCOY	PARCOY	05385	PARCOY	I-3	SAN MARTIN S/N
102	1308080012	LA LIBERTAD	PATAZ	PARCOY	VAQUERIA DE ANDAS	05387	VAQUERIA DE ANDAS	I-2	VAQUERIA DE ANDAS
103	1308080025	LA LIBERTAD	PATAZ	PARCOY	UCHUCUAYO	16974	UCHUCUAYO	I-1	LOCALIDAD DE UCHUCUAYO S/N
104	1308080047	LA LIBERTAD	PATAZ	PARCOY	LLACUABAMBA	05386	LLACUABAMBA	I-3	CALLE LOS GERANIOS S/N
105	1308090001	LA LIBERTAD	PATAZ	PATAZ	PATAZ	05389	PATAZ	I-4	CALLE SAN PEDRO S/N
106	1308090023	LA LIBERTAD	PATAZ	PATAZ	VIJUS	07239	VIJUS	I-2	SECTOR A - N°15 CASERIO VIJUS
107	1308100001	LA LIBERTAD	PATAZ	PIAS	PIAS	05390	PIAS	I-2	AV. GRAN PAJATEN S/N
108	1308110001	LA LIBERTAD	PATAZ	SANTIAGO DE CHALLAS	CHALLAS	05391	SANTIAGO DE CHALLAS	I-2	JR. PROGRESO S/N SANTIAGO DE CHALLAS
109	1308110004	LA LIBERTAD	PATAZ	SANTIAGO DE CHALLAS	HUANGCHAY	17922	HUANGCHAY	I-1	LOCALIDAD HUANGCHAY S/N
110	1308120001	LA LIBERTAD	PATAZ	TAURUA	TAURUA	05392	TAURUA	I-2	AV. PRIMAVERA S/N





Nro	DATOS DE LA LOCALIDAD					COD. UNICO MINSA	DATOS DEL ESTABLECIMIENTO DE SALUD		
	CODINEZ015	DEPARTAMENTO	PROVINCIA	DISTRITO	LOCALIDAD		NOMBRE DE ESTABLECIMIENTO	CATEGORIA	DIRECCION
111	1308130001	LA LIBERTAD	PATAZ	URPAY	URPAY	05393	URPAY	1-2	CALLE SANTO CRISTO S/N
112	1308130019	LA LIBERTAD	PATAZ	URPAY	PARIAMARCA	05394	PARIAMARCA	1-2	ANEXO PARIAMARCA
113	1309010013	LA LIBERTAD	SANCHEZ CARRION	HUAMACHUCO	PUNTE PIEDRA	05351	PUNTE PIEDRA	1-2	CENTRO POBLADO DE PUNTE PIEDRA
114	1309010040	LA LIBERTAD	SANCHEZ CARRION	HUAMACHUCO	CHOQUZONGUILLO	05350	CHOQUZONGUILLO	1-2	CENTRO POBLADO DE CHOQUZONGUILLO
115	1309020001	LA LIBERTAD	SANCHEZ CARRION	CHUGAY	CHUGAY	05352	CHUGAY	1-3	AV. HUAMACHUCO S/N FRENTE A LA PLAZA DE ARMAS
116	1309020022	LA LIBERTAD	SANCHEZ CARRION	CHUGAY	UCHUBAMBA	05353	UCHUBAMBA	1-2	CENTRO POBLADO DE UCHUBAMBA
117	1309020056	LA LIBERTAD	SANCHEZ CARRION	CHUGAY	COCHABAMBA	05354	COCHABAMBA	1-2	CENTRO POBLADO DE COCHABAMBA
118	1309020093	LA LIBERTAD	SANCHEZ CARRION	CHUGAY	CANUCUBAMBA	18225	CANUCUBAMBA	1-1	CASERIO CANUCUBAMBA
119	1309030001	LA LIBERTAD	SANCHEZ CARRION	COCHORCO	ARCAPAMPA	05356	ARCAPAMPA	1-4, 1-2	AV. SANCHEZ CARRION S/N
120	1309030004	LA LIBERTAD	SANCHEZ CARRION	COCHORCO	ARAGOSTAY	13810	ARAGOSTAY	1-2	CASERIO DE ARAGOSTAY
121	1309030008	LA LIBERTAD	SANCHEZ CARRION	COCHORCO	MOLINO VIEJO	13808	MOLINO VIEJO	1-2	CENTRO POBLADO MOLINO VIEJO
122	1309030062	LA LIBERTAD	SANCHEZ CARRION	COCHORCO	SUCCHAMARCA	13802	SUCCHAMARCA	1-1	CENTRO POBLADO SUCCHAMARCA
123	1309030076	LA LIBERTAD	SANCHEZ CARRION	COCHORCO	SUCCHA CENTRO	13800	SUCCHACENTRO	1-2	CENTRO POBLADO SUCCHACENTRO
124	1309040001	LA LIBERTAD	SANCHEZ CARRION	CURGOS	CURGOS	05357	CURGOS-WALTER JUNIOR VELARDE ARTEAGA	1-4, 1-3	JR. UNION N° 206
125	1309040009	LA LIBERTAD	SANCHEZ CARRION	CURGOS	HUAYLLAGUAL	21651	HUAYLLAGUAL	0	CASERIO HUAYLLAGUAL S/N
126	1309040025	LA LIBERTAD	SANCHEZ CARRION	CURGOS	CALVARIO	21652	EL CALVARIO	0	CENTRO POBLADO EL CALVARIO S/N
127	1309050001	LA LIBERTAD	SANCHEZ CARRION	MARCABAL	MARCABAL	05358	MARCABALTO	1-4	AV. SEÑOR DE LA MISERICORDIA S/N
128	1309050025	LA LIBERTAD	SANCHEZ CARRION	MARCABAL	LUCHUBAMBA	13794	LUCHUBAMBA	1-2	CASERIO LUCHUBAMBA S/N
129	1309050037	LA LIBERTAD	SANCHEZ CARRION	MARCABAL	NARANJOPAMPA	13827	NARANJOPAMPA	1-1	CASERIO NARANJOPAMPA
130	1309050055	LA LIBERTAD	SANCHEZ CARRION	MARCABAL	SHITA	13550	SHITA	1-2	CASERIO SHITA S/N
131	1309050076	LA LIBERTAD	SANCHEZ CARRION	MARCABAL	CHAQUILBAMBA	13825	CHAQUILBAMBA	1-2	AVENIDA TUPAC AMARU # 115 CENTRO POBLADO CHAQUILBAMBA
132	1309050079	LA LIBERTAD	SANCHEZ CARRION	MARCABAL	AGOCASH	13552	AGOCAS	1-2	CASERIO SHAYARUNCO
133	1309060001	LA LIBERTAD	SANCHEZ CARRION	SANAAGORAN	SANAAGORAN	05359	SANAAGORAN	1-4, 1-2	AV. NUEVA YORK S/N





Nro	DATOS DE LA LOCALIDAD					DATOS DEL ESTABLECIMIENTO DE SALUD			
	CODINEZ015	DEPARTAMENTO	PROVINCIA	DISTRITO	LOCALIDAD	COD. UNICO MINSA	NOMBRE DE ESTABLECIMIENTO	CATEGORIA	DIRECCION
134	1309060006	LA LIBERTAD	SANCHEZ CARRION	SANAGORAN	HUALASGOSDAY	07240	HUALASGOSDAY	I-2	CASERIO DE HUALASGOSDAY S/N
135	1309060026	LA LIBERTAD	SANCHEZ CARRION	SANAGORAN	VENTANAS	05360	VENTANAS	I-3, I-2	CALLE PLAZA DE ARMAS S/N VENTANAS
136	1309060032	LA LIBERTAD	SANCHEZ CARRION	SANAGORAN	24 DE JUNIO	19765	24 DE JUNIO	I-1	CASERIO 24 DE JUNIO
137	1309060051	LA LIBERTAD	SANCHEZ CARRION	SANAGORAN	CORRAL GRANDE	07241	CORRAL GRANDE	I-2	CASERIO CORRAL GRANDE
138	1309070001	LA LIBERTAD	SANCHEZ CARRION	SARIN	SARIN	05361	SARIN	I-4, I-3	JR. ABELARDO GAMARRA S/N
139	1309070007	LA LIBERTAD	SANCHEZ CARRION	SARIN	SHIRACORRAL	11628	SHIRACORRAL	I-2	SHIRACORRAL S/N
140	1309070054	LA LIBERTAD	SANCHEZ CARRION	SARIN	CERPAQUINO	11627	CERPAQUINO	I-2	CENTRO POBLADO CERPAQUINO
141	1309070064	LA LIBERTAD	SANCHEZ CARRION	SARIN	MUNMALCA	11624	MUNMALCA	I-2	CENTRO POBLADO MUNMALCA
142	1309070069	LA LIBERTAD	SANCHEZ CARRION	SARIN	OROGOLDAY	05362	OROGOLDAY	I-2	CENTRO POBLADO DE OROGOLDAY
143	1309080001	LA LIBERTAD	SANCHEZ CARRION	SARTIMBAMBA	SARTIMBAMBA	05363	SARTIMBAMBA	I-4	CALLE MARAÑON S/N
144	1309080015	LA LIBERTAD	SANCHEZ CARRION	SARTIMBAMBA	SAN ALFONSO	05364	SAN ALFONSO	I-2	CENTRO POBLADO DE SAN ALFONSO
145	1309080027	LA LIBERTAD	SANCHEZ CARRION	SARTIMBAMBA	LA VICTORIA	17925	LA VICTORIA	I-1	AV. MARAÑON S/N
146	1309080029	LA LIBERTAD	SANCHEZ CARRION	SARTIMBAMBA	MARCA BAL GRANDE	05365	MARCA BAL GRANDE	I-2	CENTRO POBLADO DE MARCA BAL GRANDE
147	1310010014	LA LIBERTAD	SANTAGO DE CHUCO	SANTAGO DE CHUCO	SURUVARA	13755	SURUVARA	I-1	CASERIO SURUVARA
148	1310010026	LA LIBERTAD	SANTAGO DE CHUCO	SANTAGO DE CHUCO	HUARAN UNINGAMBAL ALTO	13576	HUARAN UNINGAMBAL	I-2	CASERIO HUARAN UNINGAMBAL ALTO
149	1310020001	LA LIBERTAD	SANTAGO DE CHUCO	ANGASMARCA	ANGASMARCA	05337	MATERO INFANTIL ANGASMARCA	I-4	AV. RICARDO PALMA Nº 100
150	1310030001	LA LIBERTAD	SANTAGO DE CHUCO	SANTAGO DE CHUCO	MOLLEBAMBA	05338	M.L. CACHICADAN	I-4	CALLE SIMON BOLIVAR S/N
151	1310040001	LA LIBERTAD	SANTAGO DE CHUCO	MOLLEBAMBA	MOLLEBAMBA	05339	MOLLEBAMBA	I-3, I-2	SAN MARTIN S/N
152	1310040012	LA LIBERTAD	SANTAGO DE CHUCO	MOLLEBAMBA	SANTA CLARA DE TULPO (TULPO)	05340	SANTA CLARA DE TULPO	I-2	LUIS DE LA PUENTE UGEDA S/N
153	1310050001	LA LIBERTAD	SANTAGO DE CHUCO	MOLLEPATTA	MOLLEPATTA	05341	MOLLEPATTA	I-3, I-2	ALFONSO UGARTE S/N
154	1310060007	LA LIBERTAD	SANTAGO DE CHUCO	QUIRUVILCA	EL SAUCO	17341	EL SAUCO	I-2	CASERIO EL SAUCO S/N
155	1310060008	LA LIBERTAD	SANTAGO DE CHUCO	QUIRUVILCA	SAN JOSE DE PORCON	11945	SAN JOSE DE PORCON	I-2	CASERIO SAN JOSE DE POCON S/N

Licitación Pública Especial – Proceso de Promoción de la Inversión Privada de los Proyectos de Banda Ancha para la Conectividad Integral y Desarrollo Social de las Regiones Ancash, Arequipa, Huánuco, La Libertad, Pasco y San Martín  
 Anexo N° 8-B de las BASES - Especificaciones Técnicas de la Red de Acceso



Nro	DATOS DE LA LOCALIDAD					COD UNICO MINSA	DATOS DEL ESTABLECIMIENTO DE SALUD		
	CODINEZ015	DEPARTAMENTO	PROVINCIA	DISTRITO	LOCALIDAD		NOMBRE DE ESTABLECIMIENTO	CATEGORIA	DIRECCION
156	1310060020	LA LIBERTAD	SANTIAGO DE CHUCO	QUIRUVILCA	SHOREY CHICO	05343	SHOREY CHICO	1-2	CARRETERA A HUAMACHUCO
157	1310060038	LA LIBERTAD	SANTIAGO DE CHUCO	QUIRUVILCA	CHAGUIN	05344	CHAGUIN	1-2	ACTUALIZAR
158	1310060041	LA LIBERTAD	SANTIAGO DE CHUCO	QUIRUVILCA	CACHULLA BAJA	13577	CACHULLA BAJA	1-1	CASERIO CACHULLA BAJA
159	1310060048	LA LIBERTAD	SANTIAGO DE CHUCO	QUIRUVILCA	JOSE CARLOS MARIATEGUI	17340	JOSE CARLOS MARIATEGUI	1-2, 1-1	CASERIO JOSE CARLOS MARIATEGUI S/N
160	1310070001	LA LIBERTAD	SANTIAGO DE CHUCO	SANTA CRUZ DE CHUCA	SANTA CRUZ DE CHUCA	05345	SANTA CRUZ DE CHUCA	1-3, 1-2	CALLE SAN MARTIN Nº 610
161	1310070002	LA LIBERTAD	SANTIAGO DE CHUCO	SANTA CRUZ DE CHUCA	COCHAPAMPA	05346	COCHAPAMPA	1-2	CASERIO COCHAPAMPA
162	1310070006	LA LIBERTAD	SANTIAGO DE CHUCO	SANTA CRUZ DE CHUCA	VILLAGRUZ DE ALGALLAMA	11944	VILLA CRUZ DE ALGALLAMA	1-2	CIRO ALEGRIA N423
163	1310080001	LA LIBERTAD	SANTIAGO DE CHUCO	SITABAMBA	SITABAMBA	05348	SITABAMBA	1-3	KM 40 VIA HUAMACHUCO S/N
164	1310080014	LA LIBERTAD	SANTIAGO DE CHUCO	SITABAMBA	USHNOBAL	13754	USHNOVAL	1-1	AVENIDA SAN PEDRO S/N
165	1310080030	LA LIBERTAD	SANTIAGO DE CHUCO	SITABAMBA	PIOBAMBA	05347	PIOBAMBA	1-2	CASERIO PIOBAMBA
166	1310080035	LA LIBERTAD	SANTIAGO DE CHUCO	SITABAMBA	CHAGAVARA	17604	CHAGAVARA	1-1	CASERIO CHAGAVARA
167	1311010080	LA LIBERTAD	GRAN CHIMU	CASCAS	MOLINO TAMBO	05280	EL MOLINO	1-3	CASERIO MOLINO TAMBO S/N
168	1311020001	LA LIBERTAD	GRAN CHIMU	LUCMA	LUCMA	05281	LUCMA	1-3	GRAU S/N
169	1311020003	LA LIBERTAD	GRAN CHIMU	LUCMA	CHUQUILLANQUI	05283	CHUQUILLANQUI	1-1	CASERIO CHUQUILLANQUI
170	1311020051	LA LIBERTAD	GRAN CHIMU	LUCMA	LA BANDA	05282	LA BANDA	1-1	CASERIO LA BANDA
171	1311020060	LA LIBERTAD	GRAN CHIMU	LUCMA	RECUAYCTO	16937	RECUAYCTO	1-2	CASERIO RECUAYCTO S/N
172	1311020070	LA LIBERTAD	GRAN CHIMU	LUCMA	EL HUAYO	09814	HUAYO	1-1	PUEBLO DE HUAYO
173	1311030001	LA LIBERTAD	GRAN CHIMU	MARMOT	COMPIN	05286	COMPIN	1-1	CALLE PLUTONIO S/N COMPIN
174	1311030006	LA LIBERTAD	GRAN CHIMU	MARMOT	HUANCAY	16831	HUANCAY	1-1	CASERIO HUANCAY S/N
175	1311040001	LA LIBERTAD	GRAN CHIMU	SAVAPULLO	SAVAPULLO	05287	SAVAPULLO	1-3	CALLE PEDREGAL S/N
176	1311040012	LA LIBERTAD	GRAN CHIMU	SAVAPULLO	EL PORVENIR	05288	EL PORVENIR	1-2	CASERIO EL PORVENIR S/N
177	1312010024	LA LIBERTAD	VRU	VRU	VICTOR RAUL	06827	VICTOR RAUL HAYA DE LA TORRE	1-3, 1-2	VICTOR RAUL PARTE BAJA MZ. 1 LOTE 2
178	1312010027	LA LIBERTAD	VRU	VRU	PUERTO MORIN	05257	PUERTO MORIN	1-1	MZ. 12 LOTE 2
179	1312010029	LA LIBERTAD	VRU	VRU	SANTA ELENA	16609	PUERTO DE SALUD SANTA ELENA	1-2	AV. VICTOR RAUL MZ.2 LOTE 6
180	1312010039	LA LIBERTAD	VRU	VRU	HUANCAQUITO ALTO	05252	HUANCAQUITO ALTO	1-1	HUANCAQUITO ALTO S/N
181	1312010042	LA LIBERTAD	VRU	VRU	EL CARMELO	05255	EL CARMELO	1-3	JOSE HERNANDEZ DE AGUERO S/N
182	1312010044	LA LIBERTAD	VRU	VRU	HUANCAQUITO BAJO	09689	HUANCAQUITO BAJO	1-1	BARRIO EL PROGRESO
183	1312020001	LA LIBERTAD	VRU	CHAO	CHAO	05258	PUENTE CHAO	1-4, 1-3	AV. ALAN GARCIA S/N
184	1312020009	LA LIBERTAD	VRU	CHAO	BUENA VISTA	05260	BUENA VISTA	1-2	BUENA VISTA
185	1312020031	LA LIBERTAD	VRU	CHAO	NUOVO CHAO	07457	NUOVO CHAO	1-1	MZ. 1, LOTE 02-NUOVO CHAO
186	1312030001	LA LIBERTAD	VRU	GUADALUPITO	GUADALUPITO	05262	GUADALUPITO	1-3	CALLE JERUSALEN Nº 11



## II.2 Dependencias Policiales Obligatorias

Nro	DATOS DE LA LOCALIDAD					DATOS DE LA DEPENDENCIA POLICIAL				
	CodINEI2015	DEPARTAMENTO	PROVINCIA	DISTRITO	LOCALIDAD	CODIGO	NOMBRE	DIRECCION	REFERENCIA	DIRETPOI
1	1301080001	LA LIBERTAD	TRUJILLO	POROTO	POROTO	0192	CPNP POROTO	Calle SAN MARTIN # 107	A UNA CUADRA DE LA PLAZA DE ARMAS	NORTE-LA LIBERTAD
2	1302040001	LA LIBERTAD	ASCOPE	MAGDALENA DE CAO	MAGDALENA DE CAO	0201	CPNP RURAL MAGDALENA DE CAO	Calle TIEMPO # SN	ESQUINA DE A PLAZA DE ARMAS	NORTE-LA LIBERTAD
3	1303020001	LA LIBERTAD	BOLIVAR	BAMBAMARCA	BAMBAMARCA		PNP - BAMBAMARCA		FRENTE A LA PLAZA DE ARMAS	NORTE-LA LIBERTAD
4	1303050001	LA LIBERTAD	BOLIVAR	UCHUMARCA	UCHUMARCA	0209	CPNP RURAL UCHUMARCA	Calle PROGRESO # SN	AL LADO DEL CENTRO DE SALUD	NORTE-LA LIBERTAD
5	1304010012	LA LIBERTAD	CHEPEN	CHEPEN	TALAMBO	0211	CPNP RURAL TALAMBO	Avenida MIRAFLORES # SN	FRENTE A LA PLAZA 3 DE OCTUBRE	NORTE-LA LIBERTAD
6	1305030001	LA LIBERTAD	JULCAN	CARABAMBA	CARABAMBA	0216	CPNP RURAL CARABAMBA	Calle UNION # SN	A CINCO CASAS DE LA GOBERNACION	NORTE-LA LIBERTAD
7	1306020001	LA LIBERTAD	OTUZCO	AGALLPAMPA	AGALLPAMPA	0218	CPNP RURAL AGALLPAMPA	Avenida CESAR VALLEJO # SN	COSTADO DE LA IGLESIA MUNICIPALIDAD	NORTE-LA LIBERTAD
8	1306040001	LA LIBERTAD	OTUZCO	CHARAT	CHARAT	0219	CPNP RURAL CHARAT	Jirón COSTA RICA # SN	AL COSTADO DE MUNICIPALIDAD	NORTE-LA LIBERTAD
9	1306040005	LA LIBERTAD	OTUZCO	CHARAT	CALLANCAS	3007	CPNP RURAL CALLANCAS	Avenida PRINCIPAL # SN	FRENTE A CRUCE A HUARANACHAL	NORTE-LA LIBERTAD
10	1306050001	LA LIBERTAD	OTUZCO	HUARANACHAL	HUARANACHAL	0220	CPNP RURAL HUARANACHAL	Calle SAN MARTIN # 35	FRENTE A PLAZA DE ARMAS	NORTE-LA LIBERTAD
11	1306080001	LA LIBERTAD	OTUZCO	MACHE	MACHE	0221	CPNP RURAL MACHE	Avenida CAMPO BELLO # 220	FRENTE A AIMACEN LOGISTICA DE MUNICIPALIDAD	NORTE-LA LIBERTAD
12	1306110001	LA LIBERTAD	OTUZCO	SALPO	SALPO	0222	CPNP SALPO	Calle RAMON CASTILLA # 789	A 200 METROS DE LA ENTRADA A SALPO	NORTE-LA LIBERTAD
13	1306130001	LA LIBERTAD	OTUZCO	SINSCAP	SINSCAP	0223	CPNP RURAL SINSCAP	Jirón BERMUDEZ # SN	FRENTE A EMPRESA DE TRANSPORTES REGIONAL TOURS	NORTE-LA LIBERTAD
14	1306140001	LA LIBERTAD	OTUZCO	USQUIL	USQUIL	0224	CPNP RURAL USQUIL	Calle ARICA # SN	SEGUNDO PISO DEL COUSEO CERRADO	NORTE-LA LIBERTAD
15	1308030001	LA LIBERTAD	PATAZ	CHILLLA	CHILLLA	5019	CPNP RURAL CHILLLA	Jirón CESAR VALLEJO # SN	AL COSTADO DE LA MUNICIPALIDAD	NORTE-LA LIBERTAD
16	1308080034	LA LIBERTAD	PATAZ	PARCOY	RETAMAS	0233	CPNP RURAL RETAMAS	Carretera ATAVABAMBA # SN	FRENTE A LA BOTICA BARATISIMA	NORTE-LA LIBERTAD
17	1308080047	LA LIBERTAD	PATAZ	PARCOY	LLACUABAMBA	5020	CPNP RURAL LLACUABAMBA	Calle LAS CHILCAS # SN	COSTADO BANCO INTERBANK	NORTE-LA LIBERTAD
18	1308090023	LA LIBERTAD	PATAZ	PATAZ	VIJUS	0235	CPNP RURAL VIJUS	Calle PRINCIPAL # SN	A LA ENTRADA DE VIJUS SECTOR EL MANGO	NORTE-LA LIBERTAD
19	1309040001	LA LIBERTAD	SANCHEZ CARRION	CURGOS	CURGOS	0237	CPNP RURAL CURGOS	Calle PROGRESO # SN	A DOS CUADRAS DE LA PLAZA DE ARMAS	NORTE-LA LIBERTAD
20	1309070001	LA LIBERTAD	SANCHEZ CARRION	SARIN	SARIN	0238	CPNP RURAL SARIN	Jirón SERPAQUINO # 111	A LA ENTRADA DEL DISTRITO DE SARIN	NORTE-LA LIBERTAD
21	1310020001	LA LIBERTAD	SANTIAGO DE CHUCO	ANGASMARCA	ANGASMARCA	0241	CPNP RURAL ANGASMARCA	Calle PABLO PORTURAS # 125	A UNA CUADRA DE LA PLAZA DE ARMAS	NORTE-LA LIBERTAD



Licitación Pública Especial – Proceso de Promoción de la Inversión Privada de los Proyectos de Banda Ancha para la Conectividad Integral y Desarrollo Social de las Regiones Ancashi, Arequipa, Huánuco, La Libertad, Pasco y San Martín  
 Anexo N° 8-B de las BASES - Especificaciones Técnicas de la Red de Acceso



Nro	DATOS DE LA LOCALIDAD					DATOS DE LA DEPENDENCIA POLICIAL				
	CODINEI2015	DEPARTAMENTO	PROVINCIA	DISTRITO	LOCALIDAD	CODIGO	NOMBRE	DIRECCION	REFERENCIA	DIRTERPOL
22	1310030001	LA LIBERTAD	SANTIAGO DE CHUCO	CACHICADAN	CACHICADAN	0242	CNP RURAL CACHICADAN	Calle WENCESLAO GALVEZ # SN	COSTADO DE I. E. 80526	NORTE-LA LIBERTAD
23	1310060021	LA LIBERTAD	SANTIAGO DE CHUCO	QUIRUVILCA	SHOREY GRANDE	0240	CNP RURAL SHOREY	Calle de PENETRACION A LA SIERRA LIBERTENA # SN	A UN COSTADO DE LA POSTA DE LA COMPANIA MINERA QUIRUVILCA	NORTE-LA LIBERTAD
	1310060021	LA LIBERTAD	SANTIAGO DE CHUCO	QUIRUVILCA	SHOREY GRANDE	1268	CNP PROT. DE CARRETERAS SHOREY	Calle de PENETRACION LA SIERRA LIBERTENA # SN	A UN COSTADO DE LA I.E.I. 2102 - SHOREY	NORTE-LA LIBERTAD
	1311020001	LA LIBERTAD	GRAN CHIMU	LUCMA	LUCMA	0246	CNP RURAL LUCMA	Calle LIMA # SN	A MEDIA CUADRA DE PLAZA DE ARMAS	NORTE-LA LIBERTAD
	1311030001	LA LIBERTAD	GRAN CHIMU	MARMOT	COMPIN	0247	CNP RURAL COMPIN	Calle MENDELEVO # 402	FRENTE A LA PLAZA DE ARMAS	NORTE-LA LIBERTAD
27	1311040001	LA LIBERTAD	GRAN CHIMU	SAYAPULLO	SAYAPULLO	0248	CNP RURAL SAYAPULLO	Calle JUAN JOSE ARROSPEGUI # SN	A MEDIA CUADRA DE LA PLAZA DE ARMAS	NORTE-LA LIBERTAD
28	1312010024	LA LIBERTAD	VIRU	VIRU	VICTOR RAUL	0250	CNP RURAL VICTOR RAUL	Calle CESAR VALLEJO # SN	FRENTE A LA PLAZA DE ARMAS	NORTE-LA LIBERTAD
29	1312020001	LA LIBERTAD	VIRU	CHAO	CHAO	0251	CNP RURAL CHAO	HAYA DE LA TORRE	FRENTE A LA PLAZA DE ARMAS	NORTE-LA LIBERTAD
30	1312030001	LA LIBERTAD	VIRU	GUADALUPITO	GUADALUPITO	0252	CNP RURAL CHAO	CNP RURAL CHAO	FRENTE A LA PLAZA DE ARMAS	NORTE-LA LIBERTAD

### II.3 Locales Escolares Obligatorias (escuelas o colegios)

Nro	DATOS DE LA LOCALIDAD					DATOS DEL LOCAL ESCOLAR				
	CODINEI2015	DEPARTAMENTO	PROVINCIA	DISTRITO	LOCALIDAD	CODIGO LOCAL	NOMBRE	DIRECCION	MODULOS	
1	1301060013	LA LIBERTAD	TRUJILLO	LAREDO	GALINDO	254638	80835	CARRETERA GALINDO S/N	PRIMARIA	
2	1301060038	LA LIBERTAD	TRUJILLO	LAREDO	PAMPAS DE SAN JUAN	662453	2128	PAMPAS DE SAN JUAN S/N	INICAL - JARDIN, PRIMARIA	
3	1301100014	LA LIBERTAD	TRUJILLO	SIMBAL	COLLAMBAY	255336	80632	CESAR A. VALLEJO	CARRETERA SAN IGNACIO - SIMBAL S/N	INICAL - JARDIN, PRIMARIA
4	1302080009	LA LIBERTAD	ASCOPE	CASA GRANDE	MOCAN	257477	81506	CESAR VALLEJO	AREQUIPA	PRIMARIA, SECUNDARIA
5	1302080010	LA LIBERTAD	ASCOPE	CASA GRANDE	QUINTA LA GLORIA	257420	80805	QUINTA LA GLORIA	QUINTA LA GLORIA	INICAL - JARDIN, PRIMARIA
6	1302080014	LA LIBERTAD	ASCOPE	CASA GRANDE	SANTA CLARA	257458	81503	SANTA CLARA	SANTA CLARA	PRIMARIA
7	1303020001	LA LIBERTAD	BOLIVAR	BAMBAMARCA	BAMBAMARCA	258028	80099	BAMBAMARCA	BAMBAMARCA	PRIMARIA
8	1303020001	LA LIBERTAD	BOLIVAR	BAMBAMARCA	BAMBAMARCA	669770	80099	BAMBAMARCA	BAMBAMARCA	SECUNDARIA
9	1303020018	LA LIBERTAD	BOLIVAR	BAMBAMARCA	TRIGOBAMBA	258033	80100	JAVIER HERAUD PEREZ	TRIGOBAMBA	PRIMARIA, SECUNDARIA
10	1303020020	LA LIBERTAD	BOLIVAR	BAMBAMARCA	SAN MATEO DE MOLLEPATA	258090	80968	GASPARR QUEVEDO	SAN MATEO DE MOLLEPATA	PRIMARIA, SECUNDARIA
11	1303030001	LA LIBERTAD	BOLIVAR	CONDORMARCA	CONDORMARCA	258226	80867	RENGIFO	CONDORMARCA	PRIMARIA
12	1303040001	LA LIBERTAD	BOLIVAR	LONGOTEA	LONGOTEA	258269	80103/ AL-P	80103/ AL-P	CALLE BOLIVAR 142	PRIMARIA
13	1303040001	LA LIBERTAD	BOLIVAR	LONGOTEA	LONGOTEA	258373	JOSE CARLOS MARIATEGUI	JOSE CARLOS MARIATEGUI	CALLE PROLONGACION OLAYA S/N	SECUNDARIA
14	1303040005	LA LIBERTAD	BOLIVAR	LONGOTEA	SAN VICENTE DE PAUL	258354	81946	CESAR VALLEJO	CALLE ESPAÑA S/N	PRIMARIA







DATOS DE LA LOCALIDAD							DATOS DEL LOCAL ESCOLAR			
Nºo	CODINEI2015	DEPARTAMENTO	PROVINCIA	DISTRITO	LOCALIDAD	CODIGO LOCAL	NOMBRE	DIRECCION	MODULOS	
15	1303040005	LA LIBERTAD	BOLIVAR	LONGOTEA	SAN VICENTE DE PAUL	258368	JAVIER HERRAUD	AVENIDA FERNANDO BELAUNDE TERRY S/N	SECUNDARIA	
16	1303040006	LA LIBERTAD	BOLIVAR	LONGOTEA	EL JARDIN	258274	80120	EL JARDIN	INICIAL - JARDIN, PRIMARIA	
17	1303040007	LA LIBERTAD	BOLIVAR	LONGOTEA	CHOROBAMBA	258325	81681/1-U	CHOROBAMBA S/N	PRIMARIA	
18	1303050001	LA LIBERTAD	BOLIVAR	UCHUMARCA	UCHUMARCA	258405	80105	CALLE EL PROGRESO S/N	PRIMARIA	
19	1303050001	LA LIBERTAD	BOLIVAR	UCHUMARCA	UCHUMARCA	258537	TUPAC AMARU	CALLE RAMON CASTILLA S/N	SECUNDARIA	
20	1303050002	LA LIBERTAD	BOLIVAR	UCHUMARCA	PUSAC	258410	80106/A1-P	JIRON SAN BARTOLO S/N	PRIMARIA	
21	1303050002	LA LIBERTAD	BOLIVAR	UCHUMARCA	PUSAC	258523	HORACIO ZEVALLOS GAMEZ	CALLE EL NARANJAL S/N	SECUNDARIA	
22	1303050021	LA LIBERTAD	BOLIVAR	UCHUMARCA	CHIVANE	258486	80976 SAN ISIDRO LABRADOR	CHIVANE	PRIMARIA	
23	1303050021	LA LIBERTAD	BOLIVAR	UCHUMARCA	CHIVANE	530212	80976 SAN ISIDRO LABRADOR	CHIVANE	SECUNDARIA	
24	1303060001	LA LIBERTAD	BOLIVAR	UCUNCHA	UCUNCHA	258575	CIRO ALEGRIA BAZAN	CALLE LA AMISTAD S/N	PRIMARIA, SECUNDARIA	
25	1304010003	LA LIBERTAD	CHEPEN	CHEPEN	SANTA VICTORIA	664046	SANTA VICTORIA	CARRETERA SANTA VICTORIA	INICIAL - JARDIN, PRIMARIA	
26	1304010010	LA LIBERTAD	CHEPEN	CHEPEN	NUEVO PARAISO	259004	1888	CARRETERA SAN JUAN	INICIAL - JARDIN, PRIMARIA	
27	1304020002	LA LIBERTAD	CHEPEN	PACANGA	NUEVA ESPERANZA	664027	CLEMENTINA PERALTA DE ACUÑA	NUEVA ESPERANZA	INICIAL - JARDIN, PRIMARIA	
28	1304020037	LA LIBERTAD	CHEPEN	PACANGA	KAWACHI	691733	82197	AVENIDA PRINCIPAL S/N	INICIAL - JARDIN, PRIMARIA	
29	1304030003	LA LIBERTAD	CHEPEN	PUEBLO NUEVO	ALTO SAN LDEFONSO	259674	80411 VIRGILIO PURIZAGA AZNARAN	CALLE PEREZ DE LEZCANO	PRIMARIA, SECUNDARIA	
30	1304030005	LA LIBERTAD	CHEPEN	PUEBLO NUEVO	SANTA MARIA	259495	81636	SANTA MARIA	INICIAL - JARDIN, PRIMARIA	
31	1304030025	LA LIBERTAD	CHEPEN	PUEBLO NUEVO	EL PROGRESO	259527	81905 CESAR ACUÑA PERALTA	CALLE PRINCIPAL S/N	INICIAL - JARDIN, PRIMARIA, SECUNDARIA	
32	1305010003	LA LIBERTAD	JUCAN	JUCAN	CERRO SANGO	260210	82029	CERRO ZANGO	INICIAL - JARDIN, PRIMARIA	
33	1305010014	LA LIBERTAD	JUCAN	JUCAN	CHUGURPAMPA	259872	80252 MIGUEL ANGEL OTIMIANO ZAVALETA	CHUGURPAMPA	PRIMARIA, SECUNDARIA	
34	1305010016	LA LIBERTAD	JUCAN	JUCAN	AVANGAY	259914	80316	AVANGAY	INICIAL - JARDIN, PRIMARIA, SECUNDARIA	
35	1305010017	LA LIBERTAD	JUCAN	JUCAN	SAN JUAN	664621	80317	SAN JUAN BAJO	PRIMARIA	
36	1305010018	LA LIBERTAD	JUCAN	JUCAN	NUEVO PERU	260234	82031	NUEVO PERU	INICIAL - JARDIN, PRIMARIA	
37	1305010019	LA LIBERTAD	JUCAN	JUCAN	SAN JUAN ALTO	260074	80793	SAN JUAN ALTO	INICIAL - JARDIN, PRIMARIA, SECUNDARIA	
38	1305010020	LA LIBERTAD	JUCAN	JUCAN	UNION QUINUAL	260045	80722	CARRETERA UNION QUINUAL	INICIAL - JARDIN, PRIMARIA	
39	1305010028	LA LIBERTAD	JUCAN	JUCAN	EL ROSAL	621325	82171	EL ROSAL	INICIAL - JARDIN, PRIMARIA	



DATOS DE LA LOCALIDAD							DATOS DEL LOCAL ESCOLAR			
Nº	CODINEI2015	DEPARTAMENTO	PROVINCIA	DISTRITO	LOCALIDAD	CODIGO LOCAL	NOMBRE	DIRECCION	MODULOS	
40	1305010033	LA LIBERTAD	JUCAN	JUCAN	SAN ANTONIO DE PASHGON	259909	80315	SAN ANTONIO	INICAL - JARDIN, PRIMARIA, SECUNDARIA	
41	1305010038	LA LIBERTAD	JUCAN	JUCAN	SANTA APOLONIA	664560	80720	SANTA APOLONIA	SECUNDARIA	
42	1305010041	LA LIBERTAD	JUCAN	JUCAN	SAN AGUSTIN DE CANDUALL	260069	80726	PARQUE SAN AGUSTIN DE CANDUALL	INICAL - JARDIN, PRIMARIA	
43	1305010043	LA LIBERTAD	JUCAN	JUCAN	CHOPTALOMA	259886	80258	CHOPTALOMA	INICAL - JARDIN, PRIMARIA, SECUNDARIA	
44	1305010045	LA LIBERTAD	JUCAN	JUCAN	YERBA BUENA	664616	80323	YERBA BUENA	INICAL - JARDIN, PRIMARIA	
45	1305010046	LA LIBERTAD	JUCAN	JUCAN	PARQUE ALTO	259947	80319	PARQUE ALTO	INICAL - JARDIN, PRIMARIA, SECUNDARIA	
46	1305010047	LA LIBERTAD	JUCAN	JUCAN	ANCUSH	259848	80013	ANCUSH	INICAL - JARDIN, PRIMARIA	
47	1305010048	LA LIBERTAD	JUCAN	JUCAN	PARQUE BAJO	259966	80321	PARQUE BAJO	INICAL - JARDIN, PRIMARIA, SECUNDARIA	
48	1305010053	LA LIBERTAD	JUCAN	JUCAN	PANPANI	260050	80723	PANPANI	INICAL - JARDIN, PRIMARIA, SECUNDARIA	
49	1305010057	LA LIBERTAD	JUCAN	JUCAN	EL ORIENTE HUAYCHACA	664758	82106 CESAR ABRAHAM VALLEJO MENDOZA	ORIENTE HUAYCHACA	INICAL - JARDIN, PRIMARIA, SECUNDARIA	
50	1305020001	LA LIBERTAD	JUCAN	CALAMARCA	CALAMARCA	260314	80553	AVENIDA LOS INCAS S/N	SECUNDARIA	
51	1305020001	LA LIBERTAD	JUCAN	CALAMARCA	CALAMARCA	664701	80553	CALAMARCA	PRIMARIA	
52	1305020003	LA LIBERTAD	JUCAN	CALAMARCA	PACHACHACA	260413	80749	PACHACHACA	INICAL - JARDIN, PRIMARIA	
53	1305020003	LA LIBERTAD	JUCAN	CALAMARCA	PACHACHACA	597453	80749	PACHACHACA	SECUNDARIA	
54	1305020006	LA LIBERTAD	JUCAN	CALAMARCA	SICCHAL	260328	80554 CESAR VALLEJO MENDOZA	SICCHAL S/N	PRIMARIA	
55	1305020006	LA LIBERTAD	JUCAN	CALAMARCA	SICCHAL	260521	80941	SAN PEDRO DE SICCHAL	SECUNDARIA	
56	1305020007	LA LIBERTAD	JUCAN	CALAMARCA	URUPAMBA	260432	80941	URUPAMBA	INICAL - JARDIN, PRIMARIA	
57	1305020009	LA LIBERTAD	JUCAN	CALAMARCA	CAMPO ALEGRE	260352	80607	CAMPO ALEGRE	PRIMARIA	
58	1305020015	LA LIBERTAD	JUCAN	CALAMARCA	HUAGALL	260446	80945 JAVIER HERAUD	HUAGALL	INICAL - JARDIN, PRIMARIA, SECUNDARIA	
59	1305020016	LA LIBERTAD	JUCAN	CALAMARCA	SEGUNDO ISMAEL CARRANZA	260371	80613	SEGUNDO ISMAEL CARRANZA	INICAL - JARDIN, PRIMARIA	
60	1305020019	LA LIBERTAD	JUCAN	CALAMARCA	BARRO NEGRO	260333	80605	BARRO NEGRO	INICAL - JARDIN, PRIMARIA, SECUNDARIA	
61	1305020020	LA LIBERTAD	JUCAN	CALAMARCA	LAS CAPILLAS	260309	80552	LAS CAPILLAS	INICAL - JARDIN, PRIMARIA	
62	1305020022	LA LIBERTAD	JUCAN	CALAMARCA	MAYAHUJISTA	260451	80991	MAYAHUJISTA	INICAL - JARDIN, PRIMARIA	
63	1305020023	LA LIBERTAD	JUCAN	CALAMARCA	PIRUAY	260516	82038	PIRUAY	INICAL - JARDIN, PRIMARIA	
64	1305020026	LA LIBERTAD	JUCAN	CALAMARCA	CALAMARCA ALTA	260390	80677	CALAMARCA ALTA	INICAL - JARDIN, PRIMARIA, SECUNDARIA	






## DATOS DE LA LOCALIDAD

## DATOS DEL LOCAL ESCOLAR

Nro	CodINEP015	DEPARTAMENTO	PROVINCIA	DISTRITO	LOCALIDAD	CODIGO LOCAL	NOMBRE	DIRECCION	MODULOS
65	1305020029	LA LIBERTAD	JULCAN	CALAMARCA	LOS LLOQUES	260408	80685	CINRACANRA - LOS LLOQUES	INICAL - JARDIN, PRIMARIA
66	1305020029	LA LIBERTAD	JULCAN	CALAMARCA	LOS LLOQUES	260385	80614	LOS LLOQUES	INICAL - JARDIN, PRIMARIA
67	1305020034	LA LIBERTAD	JULCAN	CALAMARCA	UNGUAY	260489	81918	UNGUAY	INICAL - JARDIN, PRIMARIA
68	1305030001	LA LIBERTAD	JULCAN	CARABAMBA	CARABAMBA	260559	80270 VIRGEN DE LA NATIVIDAD	CALLE UNION 310	PRIMARIA, SECUNDARIA
69	1305030004	LA LIBERTAD	JULCAN	CARABAMBA	SANTA ROSA	260738	81660	SANTA ROSA	INICAL - JARDIN, PRIMARIA
70	1305030005	LA LIBERTAD	JULCAN	CARABAMBA	MUNDAY	260658	80792	MUNDAY	INICAL - JARDIN, PRIMARIA
71	1305030006	LA LIBERTAD	JULCAN	CARABAMBA	TUPAC AMARU	260696	80908	TUPAC AMARU	INICAL - JARDIN, PRIMARIA
72	1305030007	LA LIBERTAD	JULCAN	CARABAMBA	BELLO AMANECCER	664659	82051	BELLO AMANECCER	INICAL - JARDIN, PRIMARIA
73	1305030009	LA LIBERTAD	JULCAN	CARABAMBA	LUIS VICENTE	260620	80725	PARQUE LUIS VICENTE	INICAL - JARDIN, PRIMARIA
74	1305030011	LA LIBERTAD	JULCAN	CARABAMBA	CAMBULUARA	260700	80979	CAMBULUARA	INICAL - JARDIN, PRIMARIA
75	1305030014	LA LIBERTAD	JULCAN	CARABAMBA	SAN CARLOS	260583	80354	SAN CARLOS	INICAL - JARDIN, PRIMARIA, SECUNDARIA
76	1305030015	LA LIBERTAD	JULCAN	CARABAMBA	MULLAMONDAY	260564	80337	MULLAMONDAY	INICAL - JARDIN, PRIMARIA, SECUNDARIA
77	1305030016	LA LIBERTAD	JULCAN	CARABAMBA	QUINUALPAMPA	259990	80336	CAMINO REAL - QUINUALPAMPA	INICAL - JARDIN, PRIMARIA
78	1305030020	LA LIBERTAD	JULCAN	CARABAMBA	SANTA CRUZ	260615	80663	PARQUE SANTA CRUZ	INICAL - JARDIN, PRIMARIA, SECUNDARIA
79	1305030021	LA LIBERTAD	JULCAN	CARABAMBA	SAN BIVIANO	260677	80889	SAN BIVIANO	INICAL - JARDIN, PRIMARIA
80	1305030022	LA LIBERTAD	JULCAN	CARABAMBA	PAMPA BELLA	260776	82033	PAMPA BELLA	INICAL - JARDIN, PRIMARIA
81	1305030023	LA LIBERTAD	JULCAN	CARABAMBA	SATAPAMPA	260644	80753	SATAPAMPA	INICAL - JARDIN, PRIMARIA
82	1305030025	LA LIBERTAD	JULCAN	CARABAMBA	TOGOPON	260601	80659	TOGOPON	INICAL - JARDIN, PRIMARIA
83	1305040001	LA LIBERTAD	JULCAN	HUASO	HUASO	260903	80609	HUASO	PRIMARIA, SECUNDARIA
84	1305040002	LA LIBERTAD	JULCAN	HUASO	HUARISMALCA	261021	82041	HUARISMALCA	INICAL - JARDIN, PRIMARIA
85	1305040003	LA LIBERTAD	JULCAN	HUASO	HUAYCATE	260955	80870	HUAYCATE	INICAL - JARDIN, PRIMARIA
86	1305040004	LA LIBERTAD	JULCAN	HUASO	CERRO GRANDE	260917	80610	CERRO GRANDE	INICAL - JARDIN, PRIMARIA
87	1305040005	LA LIBERTAD	JULCAN	HUASO	PARASIVE	260922	80611 RAMON CASTILLA MARQUEZADO	PARASIVE	INICAL - JARDIN, PRIMARIA, SECUNDARIA



Nro	DATOS DE LA LOCALIDAD					DATOS DEL LOCAL ESCOLAR			
	CODINEI2015	DEPARTAMENTO	PROVINCIA	DISTRITO	LOCALIDAD	CODIGO LOCAL	NOMBRE	DIRECCION	MODULOS
88	1305040008	LA LIBERTAD	JULCAN	HUASO	CHINCHINVARA	260936	80612	PARQUE CHINCHINVARA	INICIAL - JARDIN, PRIMARIA, SECUNDARIA
89	1305040010	LA LIBERTAD	JULCAN	HUASO	INTI LLACTA	260837	80534 C/RO ALEGRIA BAZAN	INTILLACTA	INICIAL - JARDIN, PRIMARIA, SECUNDARIA
90	1305040018	LA LIBERTAD	JULCAN	HUASO	UNINGAMBAL	260941	80747	UNINGAMBAL	PRIMARIA, SECUNDARIA
91	1305040020	LA LIBERTAD	JULCAN	HUASO	LA UNION	260998	81667	PARQUE LA UNION	INICIAL - JARDIN, PRIMARIA, SECUNDARIA
92	1305040022	LA LIBERTAD	JULCAN	HUASO	CANRAZ	780734	82193	LA MERCED S/N - CANRAZ	PRIMARIA
93	1305040022	LA LIBERTAD	JULCAN	HUASO	CANRAZ	260861	80580	CANRAZ	INICIAL - JARDIN, PRIMARIA, SECUNDARIA
94	1305040025	LA LIBERTAD	JULCAN	HUASO	EL PROGRESO	664715	82112	EL PROGRESO	INICIAL - JARDIN, PRIMARIA, SECUNDARIA
95	1305040026	LA LIBERTAD	JULCAN	HUASO	SAN FELIPE	578360	82160	SAN FELIPE	PRIMARIA
96	1305040027	LA LIBERTAD	JULCAN	HUASO	HUAYNAS	261002	82039	HUAYNAS	INICIAL - JARDIN, PRIMARIA
97	1306010006	LA LIBERTAD	OTUZCO	OTUZCO	TUPAC AMARU	665263	82086	TUPAC AMARU S/N	INICIAL - JARDIN, PRIMARIA
98	1306010007	LA LIBERTAD	OTUZCO	OTUZCO	TAMBILLO	261592	80896	TAMBILLO	INICIAL - JARDIN, PRIMARIA
99	1306010011	LA LIBERTAD	OTUZCO	OTUZCO	PANGO CENTRO	261436	80292 DANIEL ALCIDES CARRION	PANGO	PRIMARIA, SECUNDARIA
100	1306010013	LA LIBERTAD	OTUZCO	OTUZCO	POLLO CENTRO	261498	80298	POLLO S/N	INICIAL - JARDIN, PRIMARIA
101	1306010014	LA LIBERTAD	OTUZCO	OTUZCO	PACHIN ALTO	261511	80300	PACHIN ALTO S/N	INICIAL - JARDIN, PRIMARIA
102	1306010017	LA LIBERTAD	OTUZCO	OTUZCO	HUANGAMARCA	261276	80235	HUANGAMARCA S/N	PRIMARIA
103	1306010018	LA LIBERTAD	OTUZCO	OTUZCO	TRES CERROS	264067	80982	TRES CERROS	INICIAL - JARDIN, PRIMARIA
104	1306010019	LA LIBERTAD	OTUZCO	OTUZCO	MAGDALENA DE PURRUCHAGA	261403	80289	MAGDALENA DE PURRUCHAGA S/N	INICIAL - JARDIN, PRIMARIA
105	1306010020	LA LIBERTAD	OTUZCO	OTUZCO	PUSUNCHAS	261455	80294	PUSUNCHAS S/N	INICIAL - JARDIN, PRIMARIA
106	1306010024	LA LIBERTAD	OTUZCO	OTUZCO	PACHIN BAJO	261304	80238 SAN JUAN BAUTISTA	PACHIN BAJO S/N	PRIMARIA, SECUNDARIA
107	1306010027	LA LIBERTAD	OTUZCO	OTUZCO	TRIGOPAMPA	261158	1844	TRIGOPAMPA S/N	INICIAL - JARDIN, PRIMARIA
108	1306010030	LA LIBERTAD	OTUZCO	OTUZCO	PICHAMPAMPA	261356	80284	PICHAMPAMPA	INICIAL - JARDIN, PRIMARIA
109	1306010031	LA LIBERTAD	OTUZCO	OTUZCO	SAN FRANCISCO DEL SURO	261262	80234	SAN FRANCISCO DEL SURO	INICIAL - JARDIN, PRIMARIA
110	1306010032	LA LIBERTAD	OTUZCO	OTUZCO	SANTA LUCA	261648	81688	SANTA LUCA S/N	INICIAL - JARDIN, PRIMARIA
111	1306010033	LA LIBERTAD	OTUZCO	OTUZCO	SAN ISIDRO	261399	80288	SAN ISIDRO S/N	PRIMARIA, SECUNDARIA
112	1306010034	LA LIBERTAD	OTUZCO	OTUZCO	LA FORTUNA	261846	82077	LA FORTUNA S/N	INICIAL - JARDIN, PRIMARIA



Licitación Pública Especial – Proceso de Promoción de la Inversión Privada de los Proyectos de Banda Ancha para la  
Conectividad Integral y Desarrollo Social de las Regiones Ancash, Arequipa, Huánuco, La Libertad, Pasco y San Martín  
Anexo Nº 8-B de las BASES - Especificaciones Técnicas de la Red de Acceso



Nro	DATOS DE LA LOCALIDAD				CODIGO LOCAL	DATOS DEL LOCAL ESCOLAR		
	DEPARTAMENTO	PROVINCIA	DISTRITO	LOCALIDAD		NOMBRE	DIRECCION	MODULOS
113	LA LIBERTAD	OTUZCO	OTUZCO	MONTE DE ARMAS BAJO	261380	80287	MONTE DE ARMAS BAJO S/N	INICIAL - JARDIN, PRIMARIA
114	LA LIBERTAD	OTUZCO	OTUZCO	PARAGUEDA	261224	80016	PARAGUEDA S/N	INICIAL - JARDIN, PRIMARIA, SECUNDARIA
115	LA LIBERTAD	OTUZCO	OTUZCO	SANCHIQUE	261281	80236	SANCHIQUE S/N	PRIMARIA
116	LA LIBERTAD	OTUZCO	OTUZCO	SURUPAMPA ALTO	261554	80661	SURUPAMPA	INICIAL - JARDIN, PRIMARIA, SECUNDARIA
117	LA LIBERTAD	OTUZCO	OTUZCO	EL CAPULI	665456	82092	EL CAPULI S/N	INICIAL - JARDIN, PRIMARIA
118	LA LIBERTAD	OTUZCO	AGALLPAMPA	PAIHUAL	262129	81663	PAIHUAL	INICIAL - JARDIN, PRIMARIA
119	LA LIBERTAD	OTUZCO	AGALLPAMPA	SANTA ROSA	261634	81682	SANTA ROSA	INICIAL - JARDIN, PRIMARIA
120	LA LIBERTAD	OTUZCO	AGALLPAMPA	LA MORADA TRES RIOS	262030	80842	LA MORADA	INICIAL - JARDIN, PRIMARIA, SECUNDARIA
121	LA LIBERTAD	OTUZCO	AGALLPAMPA	LABUNDAY	262153	81744	LABUNDAY S/N	PRIMARIA
122	LA LIBERTAD	OTUZCO	AGALLPAMPA	CUSHPIORCO	262148	81721	CUSHPIORCO S/N	INICIAL - JARDIN, PRIMARIA
123	LA LIBERTAD	OTUZCO	AGALLPAMPA	ULLAPCHAMI	262233	82082	ULLAPCHAMI	INICIAL - JARDIN, PRIMARIA
124	LA LIBERTAD	OTUZCO	AGALLPAMPA	EL PROGRESO SAN AGUSTIN	262054	80948	SAN AGUSTIN S/N	PRIMARIA
125	LA LIBERTAD	OTUZCO	AGALLPAMPA	MANDAY	262049	80879	MANDAY S/N	INICIAL - JARDIN, PRIMARIA
126	LA LIBERTAD	OTUZCO	AGALLPAMPA	SAN VICENTE LA UNION	262105	81610	SAN VICENTE LA UNION S/N	INICIAL - JARDIN, PRIMARIA
127	LA LIBERTAD	OTUZCO	AGALLPAMPA	CHOTA	262092	81550	CHOTA	PRIMARIA, SECUNDARIA
128	LA LIBERTAD	OTUZCO	AGALLPAMPA	CESAR VALLEJO	262228	82081	CESAR VALLEJO S/N	INICIAL - JARDIN, PRIMARIA
129	LA LIBERTAD	OTUZCO	AGALLPAMPA	PUEBLO LIBRE	262172	81911	PUEBLO LIBRE	INICIAL - JARDIN, PRIMARIA, SECUNDARIA
130	LA LIBERTAD	OTUZCO	AGALLPAMPA	EL PUNAS	262110	81661	EL PUNAS S/N	INICIAL - JARDIN, PRIMARIA
131	LA LIBERTAD	OTUZCO	AGALLPAMPA	SAN PEDRO ALTO	262186	81997	SAN PEDRO ALTO	INICIAL - JARDIN, PRIMARIA
132	LA LIBERTAD	OTUZCO	AGALLPAMPA	CAUPAR	262167	81907	CAUPAR S/N	PRIMARIA
133	LA LIBERTAD	OTUZCO	AGALLPAMPA	CARATA	261969	80244	CARATA S/N	PRIMARIA, SECUNDARIA
134	LA LIBERTAD	OTUZCO	AGALLPAMPA	NUEVO CALIFORNIA	363294	82079	NUEVO CALIFORNIA S/N	INICIAL - JARDIN, PRIMARIA
135	LA LIBERTAD	OTUZCO	AGALLPAMPA	YAMOBAMBA	261950	80243	CARRETERA YAMOBAMBA KM 89	PRIMARIA
136	LA LIBERTAD	OTUZCO	AGALLPAMPA	YAMOBAMBA	262191	SANTA ROSA	YAMOBAMBA S/N	SECUNDARIA
137	LA LIBERTAD	OTUZCO	AGALLPAMPA	MOTIL	262087	81549	MOTIL S/N	PRIMARIA
138	LA LIBERTAD	OTUZCO	AGALLPAMPA	MOTIL	591682	81549	MOTIL	SECUNDARIA
139	LA LIBERTAD	OTUZCO	AGALLPAMPA	EL PARASO	262068	80977	EL PARASO	INICIAL - JARDIN, PRIMARIA, SECUNDARIA



DATOS DE LA LOCALIDAD						DATOS DEL LOCAL ESCOLAR			
Nro	CODINEI2015	DEPARTAMENTO	PROVINCIA	DISTRITO	LOCALIDAD	CODIGO LOCAL	NOMBRE	DIRECCION	MODULOS
140	1306040001	LA LIBERTAD	OTUZCO	CHARAT	CHARAT	262290	80245	AVENIDA MERINO S/N	PRIMARIA
141	1306040001	LA LIBERTAD	OTUZCO	CHARAT	CHARAT	262407	CESSAR VALLEJO	AVENIDA AMERICA S/N	SECUNDARIA
142	1306040005	LA LIBERTAD	OTUZCO	CHARAT	CALLANCAS	262308	80246 JOSE CARLOS MARIATEGUI	CALLANCAS S/N	PRIMARIA, SECUNDARIA
143	1306040008	LA LIBERTAD	OTUZCO	CHARAT	CAYANCHAL	262346	80660	CAYANCHAL S/N	PRIMARIA
144	1306040008	LA LIBERTAD	OTUZCO	CHARAT	CAYANCHAL	636181	JOSE FAUSTINO SANCHEZ CARRION	CAYANCHAL S/N	SECUNDARIA
145	1306040028	LA LIBERTAD	OTUZCO	CHARAT	CUNGUNDAY	262313	80247	CUNGUNDAY S/N	INICIAL - JARDIN/ PRIMARIA
146	1306040031	LA LIBERTAD	OTUZCO	CHARAT	LA RAMADA	262394	80794 ROGER RODRIGUEZ RODRIGUEZ	LA RAMADA S/N	INICIAL - JARDIN/ PRIMARIA
147	1306050001	LA LIBERTAD	OTUZCO	HUARANCHAL	HUARANCHAL	262563	80826	CALLE SAN MARTIN 78	PRIMARIA, SECUNDARIA
148	1306050004	LA LIBERTAD	OTUZCO	HUARANCHAL	TRES PIEDRAS	262577	80922	TRES PIEDRAS	PRIMARIA
149	1306050035	LA LIBERTAD	OTUZCO	HUARANCHAL	CHAPHUAL	262469	80273	CHAPHUAL S/N	INICIAL - JARDIN/ PRIMARIA
150	1306050036	LA LIBERTAD	OTUZCO	HUARANCHAL	HUAYOBAMBA	262501	80313 VICTOR RAUL HAYA DE LA TORRE	CALLE TRUJILLO 6173	PRIMARIA, SECUNDARIA
151	1306050037	LA LIBERTAD	OTUZCO	HUARANCHAL	EL LAJON	262515	80652	EL LAJON	INICIAL - JARDIN/ PRIMARIA, SECUNDARIA
152	1306060001	LA LIBERTAD	OTUZCO	LA CUESTA	LA CUESTA	262681	80253 JORGE ANGUILO ARGOMEDO	AVENIDA PROGRESO	PRIMARIA, SECUNDARIA
153	1306060005	LA LIBERTAD	OTUZCO	LA CUESTA	BUENA VISTA DE CANIAC	262704	80701 NESTOR SEGUNDO AROCA ARTEAGA	BUENA VISTA DE CANIAC	INICIAL - JARDIN/ PRIMARIA
154	1306080004	LA LIBERTAD	OTUZCO	MACHE	LLUIN	262775	80256 CESAR VALLEJO MENDOZA	UCAVALU S/N	PRIMARIA, SECUNDARIA
155	1306080021	LA LIBERTAD	OTUZCO	MACHE	QUINIGON	262822	80763	QUINIGON	INICIAL - JARDIN/ PRIMARIA
156	1306080022	LA LIBERTAD	OTUZCO	MACHE	FRANCISCO BOLOGNESI	262817	80724	FRANCISCO BOLOGNESI	INICIAL - JARDIN/ PRIMARIA
157	1306080024	LA LIBERTAD	OTUZCO	MACHE	CRUZ DE MAYO	262803	80658	CRUZ DE MAYO	INICIAL - JARDIN/ PRIMARIA
158	1306100001	LA LIBERTAD	OTUZCO	PARANDAY	PARANDAY	262879	80261 JESUS MAZARENO	JIRON LOS PROCERES S/N	PRIMARIA, SECUNDARIA
159	1306110020	LA LIBERTAD	OTUZCO	SALPO	COCHAYA	263077	80269	COCHAYA S/N	SECUNDARIA
160	1306110020	LA LIBERTAD	OTUZCO	SALPO	COCHAYA	665437	80269	COCHAYA	PRIMARIA
161	1306110023	LA LIBERTAD	OTUZCO	SALPO	PURRUPAMPA	263218	81910	PURRUPAMPA ALTO S/N	PRIMARIA
162	1306110029	LA LIBERTAD	OTUZCO	SALPO	BELAVISTA	263138	80351 CESAR VALLEJO	AVENIDA CARABAMBA S/N	PRIMARIA, SECUNDARIA
163	1306110030	LA LIBERTAD	OTUZCO	SALPO	SHUIGOM	261120	80265 JOSE BERNARDO ALCEDO	SHUIGOM S/N	PRIMARIA, SECUNDARIA
164	1306110033	LA LIBERTAD	OTUZCO	SALPO	EL SAUCO	263063	80268	SAUCO S/N	PRIMARIA, SECUNDARIA
165	1306110034	LA LIBERTAD	OTUZCO	SALPO	CRUZ DE PARGO	263195	80927	CRUZ DE PARGO S/N	INICIAL - JARDIN/ PRIMARIA
166	1306110035	LA LIBERTAD	OTUZCO	SALPO	EL MILAGRO	263181	80754	EL MILAGRO S/N	INICIAL - JARDIN/ PRIMARIA






DATOS DE LA LOCALIDAD							DATOS DEL LOCAL ESCOLAR		
Nro	CodINE2015	DEPARTAMENTO	PROVINCIA	DISTRITO	LOCALIDAD	CODIGO LOCAL	NOMBRE	DIRECCION	MODULOS
167	1306110038	LA LIBERTAD	OTUZCO	SALPO	EL CAURO	263176	80752	EL CAURO	INICIAL - JARDIN, PRIMARIA
168	1306130017	LA LIBERTAD	OTUZCO	SIMSICAP	LA FLORIDA	263478	81697	LA FLORIDA S/N	INICIAL - JARDIN, PRIMARIA
169	1306130021	LA LIBERTAD	OTUZCO	SIMSICAP	SAN IGNACIO	263416	80664	SAN IGNACIO DE LOYOLA	PRIMARIA, SECUNDARIA
170	1306130025	LA LIBERTAD	OTUZCO	SIMSICAP	MAYMALL	263483	81759	CIRO ALEGRIA BAZAN	INICIAL - JARDIN, PRIMARIA
171	1306130038	LA LIBERTAD	OTUZCO	SIMSICAP	OSCOL	263421	80698	JUAN VELASCO ALVARADO	INICIAL - JARDIN, PRIMARIA
172	1306140005	LA LIBERTAD	OTUZCO	USQUIL	PAMPA DE LLARO	621330	82172	PAMPA DEL LLARO	INICIAL - JARDIN, PRIMARIA
173	1306140006	LA LIBERTAD	OTUZCO	USQUIL	PAUGANCHE	263911	80665	PAUGANCHE	INICIAL - JARDIN, PRIMARIA
174	1306140007	LA LIBERTAD	OTUZCO	USQUIL	ASCAT	263968	80711	ASCAT	INICIAL - JARDIN, PRIMARIA, SECUNDARIA
175	1306140008	LA LIBERTAD	OTUZCO	USQUIL	SAN LUIS DE HUAYLOS	264265	81993	SAN LUIS DE HUAYLOS	INICIAL - JARDIN, PRIMARIA
176	1306140009	LA LIBERTAD	OTUZCO	USQUIL	PAMPA HERMOSA ALTA	262520	80713	PAMPA HERMOSA ALTA	INICIAL - JARDIN, PRIMARIA
177	1306140013	LA LIBERTAD	OTUZCO	USQUIL	ANDRES AVELINO CACERES	264270	81995	ANDRES AVELINO CACERES S/N	PRIMARIA
178	1306140015	LA LIBERTAD	OTUZCO	USQUIL	CHICHIPAMPA	264152	81646	CHICHIPAMPA	INICIAL - JARDIN, PRIMARIA
179	1306140016	LA LIBERTAD	OTUZCO	USQUIL	PAMPA REGADA	263925	80666	PAMPA REGADA	INICIAL - JARDIN, PRIMARIA, SECUNDARIA
180	1306140017	LA LIBERTAD	OTUZCO	USQUIL	HUACAMOCHAL	263954	80710	JORGE BASADRE	PRIMARIA, SECUNDARIA
181	1306140018	LA LIBERTAD	OTUZCO	USQUIL	CHUQUIZONGO	263906	80629	SAN CARLOS Y EL RECREO S/N	INICIAL - JARDIN, PRIMARIA
182	1306140018	LA LIBERTAD	OTUZCO	USQUIL	CHUQUIZONGO	264005	80839	MARISCAL LUIS JOSE DE ORREGOSO	PRIMARIA, SECUNDARIA
183	1306140021	LA LIBERTAD	OTUZCO	USQUIL	RAMON CASTILLA	263893	80375	RAMON CASTILLA S/N	INICIAL - JARDIN, PRIMARIA, SECUNDARIA
184	1306140022	LA LIBERTAD	OTUZCO	USQUIL	PAMPA DEL VALLE	264232	81989	PAMPA DE VALLE	INICIAL - JARDIN, PRIMARIA
185	1306140026	LA LIBERTAD	OTUZCO	USQUIL	LA PAUCA	264114	81614	LA PAUCA S/N	INICIAL - JARDIN, PRIMARIA
186	1306140027	LA LIBERTAD	OTUZCO	USQUIL	SANTA ROSA	264072	80983	SANTA ROSA S/N	PRIMARIA
187	1306140031	LA LIBERTAD	OTUZCO	USQUIL	HUARISH	263671	80275	HUARISH S/N	PRIMARIA
188	1306140032	LA LIBERTAD	OTUZCO	USQUIL	CHUNGUIT	264213	81906	CHUNGUIT	INICIAL - JARDIN, PRIMARIA
189	1306140034	LA LIBERTAD	OTUZCO	USQUIL	COINA	263708	80278	SAN MIGUEL	PRIMARIA, SECUNDARIA
190	1306140035	LA LIBERTAD	OTUZCO	USQUIL	LA QUESEERA	263807	80363	LA QUESEERA	INICIAL - JARDIN, PRIMARIA
191	1306140038	LA LIBERTAD	OTUZCO	USQUIL	ALTO CHICAMA	264190	81737	ALTO CHICAMA	INICIAL - JARDIN, PRIMARIA





N°o	DATOS DE LA LOCALIDAD					DATOS DEL LOCAL ESCOLAR			
	CodINEI2015	DEPARTAMENTO	PROVINCIA	DISTRITO	LOCALIDAD	CODIGO LOCAL	NOMBRE	DIRECCION	MODULOS
192	1306140039	LA LIBERTAD	OTUZCO	USQUIL	QUERICON	264251	81992	QUERICON	INICIAL - JARDIN, PRIMARIA
193	1306140041	LA LIBERTAD	OTUZCO	USQUIL	CAULIMALCA	263713	80279	CAULIMALCA	INICIAL - JARDIN, PRIMARIA
194	1306140045	LA LIBERTAD	OTUZCO	USQUIL	SATAPAMPA	263812	80364	SATAPAMPA	INICIAL - JARDIN, PRIMARIA, SECUNDARIA
195	1306140048	LA LIBERTAD	OTUZCO	USQUIL	EL PORVENIR (EL PURME)	264086	80987	PURME	INICIAL - JARDIN, PRIMARIA
196	1306140049	LA LIBERTAD	OTUZCO	USQUIL	LAS MERCEDES	263869	80369	LAS MERCEDES S/N	INICIAL - JARDIN, PRIMARIA
197	1306140050	LA LIBERTAD	OTUZCO	USQUIL	SAN JUAN	263794	80362	SAN JUAN S/N	INICIAL - JARDIN, PRIMARIA
198	1306140051	LA LIBERTAD	OTUZCO	USQUIL	SAN MARTIN	263845	80367	SAN MARTIN	INICIAL - JARDIN, PRIMARIA
199	1306140052	LA LIBERTAD	OTUZCO	USQUIL	COTQUIT	263874	80370	COTQUIT S/N	INICIAL - JARDIN, PRIMARIA
200	1306140054	LA LIBERTAD	OTUZCO	USQUIL	PACOSBAMBA	263647	80231	PACOSBAMBA	PRIMARIA
201	1306140063	LA LIBERTAD	OTUZCO	USQUIL	CUYUCHUGO	263690	80277	JOSE DE LA TORRE UGARTE	PRIMARIA, SECUNDARIA
202	1306140064	LA LIBERTAD	OTUZCO	USQUIL	EL PROGRESO	264133	81631	EL PROGRESO S/N	INICIAL - JARDIN, PRIMARIA
203	1306140066	LA LIBERTAD	OTUZCO	USQUIL	SHIGULLAN	263770	80360	SHIGULLAN	INICIAL - JARDIN, PRIMARIA
204	1306140069	LA LIBERTAD	OTUZCO	USQUIL	LA UNION	263850	80368	LA UNION S/N	INICIAL - JARDIN, PRIMARIA
205	1306140071	LA LIBERTAD	OTUZCO	USQUIL	RUMURO	263732	80281	RUMURO S/N	PRIMARIA
206	1306140072	LA LIBERTAD	OTUZCO	USQUIL	NAMUCHUGO	263987	80762	NAMUCHUGO	INICIAL - JARDIN, PRIMARIA
207	1306140079	LA LIBERTAD	OTUZCO	USQUIL	LA LIBERTAD	263633	80087	LA LIBERTAD	INICIAL - JARDIN, PRIMARIA
208	1306140080	LA LIBERTAD	OTUZCO	USQUIL	CAPACHIQUE	263992	80795	CAPACHIQUE S/N	INICIAL - JARDIN, PRIMARIA, SECUNDARIA
209	1306140081	LA LIBERTAD	OTUZCO	USQUIL	CANIBAMBA BAO	264029	80911	CANIBAMBA BAO	INICIAL - JARDIN, PRIMARIA, SECUNDARIA
210	1306140082	LA LIBERTAD	OTUZCO	USQUIL	CANIBAMBA ALTO	264048	80937	CANIBAMBA ALTO	INICIAL - JARDIN, PRIMARIA
211	1306140097	LA LIBERTAD	OTUZCO	USQUIL	SANTA CECILIA	264091	80997	SANTA CECILIA	INICIAL - JARDIN, PRIMARIA
212	1306140107	LA LIBERTAD	OTUZCO	USQUIL	BARRO NEGRO	263888	80371	ALFONSO ROBLES DE LA CRUZ	PRIMARIA, SECUNDARIA
213	1307050021	LA LIBERTAD	PACASAMAYO	SAN JOSE	PUEBLO NUEVO	265910	81573	AVENIDA PRINCIPAL S/N	PRIMARIA
214	1308010005	LA LIBERTAD	PATAZ	TAVABAMBA	CHONGOS	266170	80737	CHONGOS	INICIAL - JARDIN, PRIMARIA, SECUNDARIA
215	1308010006	LA LIBERTAD	PATAZ	TAVABAMBA	JUCUSBAMBA	266071	80429	JUCUSBAMBA (CAMINO A CEMENTERIO)	PRIMARIA





Nro	DATOS DE LA LOCALIDAD					CODIGO LOCAL	DATOS DEL LOCAL ESCOLAR		
	CODINE2015	DEPARTAMENTO	PROVINCIA	DISTRITO	LOCALIDAD		NOMBRE	DIRECCION	MODULOS
216	1308010008	LA LIBERTAD	PATAZ	TAYABAMBA	TINYABAMBA	266165	80472 SAN FRANCISCO DE ASIS	TINYABAMBA	INICIAL - JARDIN, PRIMARIA
217	1308010011	LA LIBERTAD	PATAZ	TAYABAMBA	UCRUMARCA	266066	80428 SAN JOSE	CAMINO LA CAMPANILLA	PRIMARIA, SECUNDARIA
218	1308010014	LA LIBERTAD	PATAZ	TAYABAMBA	NUOVO SANTA ROSA	266269	81678	NUOVO SANTA ROSA	PRIMARIA
219	1308010018	LA LIBERTAD	PATAZ	TAYABAMBA	CHUNCO	266113	80467	CHUNCO (COSTADO CAMPO DEPORTIVO)	PRIMARIA
220	1308010022	LA LIBERTAD	PATAZ	TAYABAMBA	HUANAPAMPA	266090	80465	HUANAPAMPA	PRIMARIA
221	1308010041	LA LIBERTAD	PATAZ	TAYABAMBA	QUEROS	266033	80425	QUEROS	PRIMARIA, SECUNDARIA
222	1308010043	LA LIBERTAD	PATAZ	TAYABAMBA	CAJASPAMPA	266194	80761	CAJASPAMPA	INICIAL - JARDIN, PRIMARIA
223	1308010044	LA LIBERTAD	PATAZ	TAYABAMBA	GOCHAPTA	266288	81695	GOCHAPTA (COSTADO LAGUNA - CARRETERA)	PRIMARIA
224	1308010044	LA LIBERTAD	PATAZ	TAYABAMBA	GOCHAPTA	646830	81695	GOCHAPTA	SECUNDARIA
225	1308010045	LA LIBERTAD	PATAZ	TAYABAMBA	ALLAUCA	266085	80430 FRANCISCO BOLOGNESI	ALLAUCA S/N	PRIMARIA, SECUNDARIA
226	1308010046	LA LIBERTAD	PATAZ	TAYABAMBA	SUYOPAMPA	266127	80468	SUYOPAMPA	PRIMARIA
227	1308010049	LA LIBERTAD	PATAZ	TAYABAMBA	NUOVO PROGRESO	266226	80958	LLAULLO	PRIMARIA
228	1308010052	LA LIBERTAD	PATAZ	TAYABAMBA	UCCHAPAMPA	266146	80470	UCCHAPAMPA S/N	PRIMARIA
229	1308010059	LA LIBERTAD	PATAZ	TAYABAMBA	CARRHUAC	266392	ANEJO-80426 SAN CAJETANO	CARRHUAC	INICIAL - JARDIN, PRIMARIA
230	1308010061	LA LIBERTAD	PATAZ	TAYABAMBA	HUANCAS	266047	80426 SAN CAJETANO	HUANCAS	PRIMARIA, SECUNDARIA
231	1308010062	LA LIBERTAD	PATAZ	TAYABAMBA	SANTA ROSA	266189	80738	SANTA ROSA	INICIAL - JARDIN, PRIMARIA
232	1308010065	LA LIBERTAD	PATAZ	TAYABAMBA	HUARICMARCA	266151	80471	HUARICMARCA	PRIMARIA, SECUNDARIA
233	1308010067	LA LIBERTAD	PATAZ	TAYABAMBA	TAMBILLOS	266387	ANEJO-80466 RICARDO PALMA	TAMBILLOS	PRIMARIA
234	1308010068	LA LIBERTAD	PATAZ	TAYABAMBA	ALBORADA DE LOS ANDES	667832	80964	ALBORADA DE LOS ANDES	PRIMARIA, SECUNDARIA
235	1308010084	LA LIBERTAD	PATAZ	TAYABAMBA	CHILCABAMBA	294955	ANEJO-80958	CHILCABAMBA	INICIAL - JARDIN, PRIMARIA
236	1308020001	LA LIBERTAD	PATAZ	BULIBUYO	BULIBUYO	266448	80827	LA PAMPA	PRIMARIA
237	1308020001	LA LIBERTAD	PATAZ	BULIBUYO	BULIBUYO	266453	CESAR VALLEJO	JIRON SAN MARTIN S/N	SECUNDARIA
238	1308020002	LA LIBERTAD	PATAZ	BULIBUYO	LA PACCHA	266537	80856	LA PACCHA	PRIMARIA
239	1308020007	LA LIBERTAD	PATAZ	BULIBUYO	PACHACRAHUAY	266467	80432	PACHACRAHUAY	PRIMARIA, SECUNDARIA
240	1308020010	LA LIBERTAD	PATAZ	BULIBUYO	AMAIRCA	266472	80433	AMAIRCA	INICIAL - JARDIN, PRIMARIA
241	1308020022	LA LIBERTAD	PATAZ	BULIBUYO	LLAMPAO	266486	80434	LLAMPAO (CERCA CAMPO DEPORTIVO)	PRIMARIA
242	1308020022	LA LIBERTAD	PATAZ	BULIBUYO	LLAMPAO	645604	82180	LLAMPAO	SECUNDARIA
243	1308020023	LA LIBERTAD	PATAZ	BULIBUYO	PORVENIR	266330	81642	NUOVO PORVENIR (COSTADO CAMPO DEPORTIVO)	PRIMARIA, SECUNDARIA
244	1308020024	LA LIBERTAD	PATAZ	BULIBUYO	ARCAYPATA	266518	80475	ARCAYPATA	PRIMARIA
245	1308020024	LA LIBERTAD	PATAZ	BULIBUYO	ARCAYPATA	668011	ANEJO-CESAR VALLEJO	ARCAYPATA	SECUNDARIA
246	1308020025	LA LIBERTAD	PATAZ	BULIBUYO	MOLLEPAMPA	667851	82048	MOLLEPAMPA	PRIMARIA



Nro	DATOS DE LA LOCALIDAD				DATOS DEL LOCAL ESCOLAR				
	CODINEI2015	DEPARTAMENTO	PROVINCIA	DISTRITO	LOCALIDAD	CODIGO LOCAL	NOMBRE	DIRECCION	MODULOS
247	1308020026	LA LIBERTAD	PATAZ	BULDIBUYO	CARHUASUCCHA	266523	80476	HUAVILLAS - CHILLLA	INICIAL - JARDIN, PRIMARIA
248	1308020026	LA LIBERTAD	PATAZ	BULDIBUYO	CARHUASUCCHA	645618	82181	CARHUASUCCHA - MOLLEPAMPA	SECUNDARIA
249	1308030001	LA LIBERTAD	PATAZ	CHILLLA	CHILLLA	266764	80828	JIRON UNINGAMBAL S/N	PRIMARIA
250	1308030001	LA LIBERTAD	PATAZ	CHILLLA	CHILLLA	266783	JUAN ACEVEDO ARCE	JIRON MIRAFLORES	SECUNDARIA
251	1308030007	LA LIBERTAD	PATAZ	CHILLLA	RAGO	266716	80569	RAGO	PRIMARIA, SECUNDARIA
252	1308030009	LA LIBERTAD	PATAZ	CHILLLA	AYARA	266660	80482	AYARA	PRIMARIA
253	1308030011	LA LIBERTAD	PATAZ	CHILLLA	PARAN	266698	80485	PARAN	INICIAL - JARDIN, PRIMARIA
254	1308030011	LA LIBERTAD	PATAZ	CHILLLA	PARAN	587963	80485	PARAN	SECUNDARIA
255	1308030012	LA LIBERTAD	PATAZ	CHILLLA	ALLACA	266575	80431	ALLACA	PRIMARIA
256	1308030012	LA LIBERTAD	PATAZ	CHILLLA	ALLACA	587703	80431	ALLACA	INICIAL - JARDIN, SECUNDARIA
257	1308030013	LA LIBERTAD	PATAZ	CHILLLA	ARISHPAMPA	667894	ANEXO-80569	ARISHPAMPA	INICIAL - JARDIN, PRIMARIA
258	1308030016	LA LIBERTAD	PATAZ	CHILLLA	SHACANA	266617	80477	SHACANA	PRIMARIA
259	1308030017	LA LIBERTAD	PATAZ	CHILLLA	NUNAMARCA	266797	80965 SAN JUAN	NUNAMARCA	PRIMARIA
260	1308030017	LA LIBERTAD	PATAZ	CHILLLA	NUNAMARCA	588241	80965 SAN JUAN	NUNAMARCA	SECUNDARIA
261	1308030018	LA LIBERTAD	PATAZ	CHILLLA	CANTA	266679	80483	CANTA	PRIMARIA, SECUNDARIA
262	1308030019	LA LIBERTAD	PATAZ	CHILLLA	JUCUSBAMBA	295766	81978 AQUILLO ELVIRO	JUCUSBAMBA	PRIMARIA
263	1308030020	LA LIBERTAD	PATAZ	CHILLLA	LA ALBORADA	266599	80437 TUPAC AMARU	LA ALBORADA	INICIAL - JARDIN, PRIMARIA
264	1308030020	LA LIBERTAD	PATAZ	CHILLLA	LA ALBORADA	293404	80437 EUSEBIO ROMERO	JIRON MARIA PARADO DE BELLO S/N	SECUNDARIA
265	1308030025	LA LIBERTAD	PATAZ	CHILLLA	TENERIA	266759	80817	TENERIA (PEGADO IGLESIA CATOLICA)	PRIMARIA
266	1308030025	LA LIBERTAD	PATAZ	CHILLLA	TENERIA	588156	80817	TENERIA	INICIAL - JARDIN, SECUNDARIA
267	1308030026	LA LIBERTAD	PATAZ	CHILLLA	ROSAPAMPA	266858	81944	ROSAPAMPA	PRIMARIA
268	1308030027	LA LIBERTAD	PATAZ	CHILLLA	COUPABAMBA	266622	80478	COUPABAMBA (MARGEN DERECHO CAMINO HERRADURA)	PRIMARIA
269	1308030028	LA LIBERTAD	PATAZ	CHILLLA	HUANCHILCA	266721	80671	HUANCHILCA	PRIMARIA
270	1308030030	LA LIBERTAD	PATAZ	CHILLLA	CARHUACCOCHA	266580	80436	CARHUACCOCHA	PRIMARIA, SECUNDARIA
271	1308030031	LA LIBERTAD	PATAZ	CHILLLA	NUEVA DELICIA	266877	ANEXO-80828	NUEVA DELICIA	INICIAL - JARDIN, PRIMARIA
272	1308030042	LA LIBERTAD	PATAZ	CHILLLA	BELAVISTA	266636	80479 JOSE SANTOS CHOCCANO	BELAVISTA	PRIMARIA, SECUNDARIA
273	1308030046	LA LIBERTAD	PATAZ	CHILLLA	HUAYAUCCO	266641	80480 RICARDO PALMA	HUAYAUCCO	INICIAL - JARDIN, PRIMARIA, SECUNDARIA
274	1308030047	LA LIBERTAD	PATAZ	CHILLLA	CHICCHES	266603	80438	CHICCHES	PRIMARIA
275	1308030047	LA LIBERTAD	PATAZ	CHILLLA	CHICCHES	587736	80438	CHICCHES	INICIAL - JARDIN, SECUNDARIA



## DATOS DE LA LOCALIDAD

## DATOS DEL LOCAL ESCOLAR

No	CODINEI 2015	DEPARTAMENTO	PROVINCIA	DISTRITO	LOCALIDAD	CODIGO LOCAL	NOMBRE	DIRECCION	MODULOS
276	1308030048	LA LIBERTAD	PATAZ	CHULLA	VISTA FLORIDA	266702	80887 JUVENAL GOICOCHEA CASTAÑEDA	VISTA FLORIDA	PRIMARIA, SECUNDARIA
277	1308030051	LA LIBERTAD	PATAZ	CHULLA	CONCHAMARCA	266655	80481	CONCHAMARCA	PRIMARIA
278	1308030057	LA LIBERTAD	PATAZ	CHULLA	BUENOS AIRES	542248	ANEXO 81680	BUENOS AIRES	INICIAL - JARDIN, PRIMARIA
279	1308030058	LA LIBERTAD	PATAZ	CHULLA	CHIGNOR	727529	82202	CHIGNOR	PRIMARIA
280	1308040001	LA LIBERTAD	PATAZ	HUANCASPATA	HUANCASPATA	266896	80439	JIRON MARIA DE LOS ANGELES S/N	PRIMARIA
281	1308040001	LA LIBERTAD	PATAZ	HUANCASPATA	HUANCASPATA	267075	JOSE CARLOS MARIATEGUI	JIRON BOLIVAR 188	SECUNDARIA
282	1308040001	LA LIBERTAD	PATAZ	HUANCASPATA	HUANCASPATA	505024	82065	PASAJE ZOLIA VELARDE 208	PRIMARIA, SECUNDARIA
283	1308040004	LA LIBERTAD	PATAZ	HUANCASPATA	ALTO MIRAFLORES	266995	80739	ALTO MIRAFLORES	INICIAL - JARDIN, PRIMARIA
284	1308040011	LA LIBERTAD	PATAZ	HUANCASPATA	CHOCOBAMBA	267037	80857	CHOCOBAMBA S/N	INICIAL - JARDIN, PRIMARIA
285	1308040014	LA LIBERTAD	PATAZ	HUANCASPATA	PATRAMARCA	266924	80445	PATRAMARCA S/N	PRIMARIA, SECUNDARIA
286	1308040016	LA LIBERTAD	PATAZ	HUANCASPATA	FORTALEZA ANDINA	667846	ANEXO-80446 RAMON CASTILLA	FORTALEZA ANDINA	INICIAL - JARDIN, PRIMARIA
287	1308040017	LA LIBERTAD	PATAZ	HUANCASPATA	COYARTUNA	267004	80772	COYARTUNA	PRIMARIA
288	1308040018	LA LIBERTAD	PATAZ	HUANCASPATA	BUENOS AIRES	267061	80993	BUENOS AIRES S/N	PRIMARIA
289	1308040020	LA LIBERTAD	PATAZ	HUANCASPATA	PUERTO LIBRE	266938	80446 RAMON CASTILLA	PUERTO LIBRE (COSTADO CAMPO DEPORTIVO) S/N	PRIMARIA, SECUNDARIA
290	1308040026	LA LIBERTAD	PATAZ	HUANCASPATA	SOL DE VILLA	267103	ANEXO-80447	SOL DE VILLA	INICIAL - JARDIN, PRIMARIA, SECUNDARIA
291	1308040028	LA LIBERTAD	PATAZ	HUANCASPATA	COCHACARA	266943	80447	JIRON COMERCIO S/N S/N	PRIMARIA, SECUNDARIA
292	1308040030	LA LIBERTAD	PATAZ	HUANCASPATA	WILCAYACO	266976	80492	WILCAYACO S/N	INICIAL - JARDIN, PRIMARIA
293	1308040033	LA LIBERTAD	PATAZ	HUANCASPATA	MOLLEPAMPA	267042	80906	MOLLEPAMPA S/N	INICIAL - JARDIN, PRIMARIA
294	1308040034	LA LIBERTAD	PATAZ	HUANCASPATA	SHIHUANTO	267018	80801	SHIHUANTO S/N	PRIMARIA
295	1308040037	LA LIBERTAD	PATAZ	HUANCASPATA	PACOBAMBA	266962	80491 RICARDO PALMA	PACOBAMBA S/N	INICIAL - JARDIN, PRIMARIA, SECUNDARIA
296	1308050001	LA LIBERTAD	PATAZ	HUAYULLAS	HUAYULLAS	267136	80448	CARRETERA HUAYULLAS S/N	PRIMARIA
297	1308050001	LA LIBERTAD	PATAZ	HUAYULLAS	HUAYULLAS	267179	NICOLAS GOICOCHEA ARELLANO	PARQUE PLAZA DE ARMAS S/N	SECUNDARIA
298	1308050031	LA LIBERTAD	PATAZ	HUAYULLAS	ALZAR	267155	80495	ALZAR (FRENTE PLAZA DE ARMAS) S/N	PRIMARIA
299	1308060001	LA LIBERTAD	PATAZ	HUAYO	HUAYO	267202	80449	HUAYO	PRIMARIA, SECUNDARIA
300	1308060013	LA LIBERTAD	PATAZ	HUAYO	PUCABAMBA	267259	80497	PUCABAMBA	INICIAL - JARDIN, PRIMARIA
301	1308060021	LA LIBERTAD	PATAZ	HUAYO	CALLAUTO	267283	81620	CALLAUTO	INICIAL - JARDIN, PRIMARIA
302	1308060023	LA LIBERTAD	PATAZ	HUAYO	PAN DE AZUCAR	267315	ANEXO-80497	PAN DE AZUCAR	INICIAL - JARDIN, PRIMARIA





Nro	DATOS DE LA LOCALIDAD					CODIGO LOCAL	DATOS DEL LOCAL ESCOLAR			
	CodINE2015	DEPARTAMENTO	PROVINCIA	DISTRITO	LOCALIDAD		NOMBRE	DIRECCION	MODULOS	
303	1308060026	LA LIBERTAD	PATAZ	HUAYO	DELIQIANA	267278	80855 CESAR ACUÑA PERALTA	DELIQIANA	PRIMARIA, SECUNDARIA	
304	1308060027	LA LIBERTAD	PATAZ	HUAYO	RANGRACOTO	267264	80774	RANGRACOTO	INICAL - JARDIN, PRIMARIA	
305	1308060028	LA LIBERTAD	PATAZ	HUAYO	PARCOYCTO	267297	81680	PARCOYCTO	INICAL - JARDIN, PRIMARIA	
306	1308060030	LA LIBERTAD	PATAZ	HUAYO	PAUCARMARCA	267221	80451	PAUCARMARCA	PRIMARIA, SECUNDARIA	
307	1308060039	LA LIBERTAD	PATAZ	HUAYO	USCA	267235	80452	USCA	INICAL - JARDIN, PRIMARIA, SECUNDARIA	
308	1308060044	LA LIBERTAD	PATAZ	HUAYO	AMANGAY	267240	80496	AMANGAY	INICAL - JARDIN, PRIMARIA	
309	1308060044	LA LIBERTAD	PATAZ	HUAYO	AMANGAY	654721	82182	NUEVO AMANGAY	INICAL - JARDIN, PRIMARIA	
310	1308070001	LA LIBERTAD	PATAZ	ONGON	ONGON	267339	80453 JAVIER HERAUD	ONGON	PRIMARIA, SECUNDARIA	
311	1308080001	LA LIBERTAD	PATAZ	PARCOY	PARCOY	267508	80454 ANDRES AVELINO CACERES	PARCOY S/N	PRIMARIA	
312	1308080001	LA LIBERTAD	PATAZ	PARCOY	PARCOY	619902	80454 ANDRES AVELINO CACERES	PARCOY	SECUNDARIA	
313	1308080005	LA LIBERTAD	PATAZ	PARCOY	BELLA AURORA	267706	81618 SENOR DE LOS MILAGROS	BELLA AURORA	INICAL - JARDIN, PRIMARIA, SECUNDARIA	
314	1308080011	LA LIBERTAD	PATAZ	PARCOY	CIRO ALEGRIA	267462	80898	ORO ALEGRIA	PRIMARIA, SECUNDARIA	
315	1308080012	LA LIBERTAD	PATAZ	PARCOY	VAQUERIA DE ANDAS	267607	80509	VAQUERIA DE ANDAS	INICAL - JARDIN, PRIMARIA, SECUNDARIA	
316	1308080016	LA LIBERTAD	PATAZ	PARCOY	LA TRANCA	267570	80506	LA TRANCA	INICAL - JARDIN, PRIMARIA	
317	1308080025	LA LIBERTAD	PATAZ	PARCOY	UCHUCHUAYO	267565	80505 MANUEL GONZALEZ PRADA	UCHUCUAYO	PRIMARIA, SECUNDARIA	
318	1308080026	LA LIBERTAD	PATAZ	PARCOY	BUENA VISTA	267669	80773	BUENA VISTA	PRIMARIA	
319	1308080026	LA LIBERTAD	PATAZ	PARCOY	BUENA VISTA	645595	80773	BUENA VISTA	SECUNDARIA	
320	1308080027	LA LIBERTAD	PATAZ	PARCOY	QUEROS	267532	80457	CARRETERA BELLA AURORA - CHILLON KM. 26	INICAL - JARDIN, PRIMARIA	
321	1308080027	LA LIBERTAD	PATAZ	PARCOY	QUEROS	587816	80457	QUEROS	SECUNDARIA	
322	1308080029	LA LIBERTAD	PATAZ	PARCOY	CURAUABAMBA	267650	80771	CURAUABAMBA	PRIMARIA	
323	1308080032	LA LIBERTAD	PATAZ	PARCOY	LUCUMAS	267495	80223	LUCUMOS	PRIMARIA	
324	1308080034	LA LIBERTAD	PATAZ	PARCOY	RETAMAS	267546	80458 RICARDO PALMA	RETAMAS	PRIMARIA, SECUNDARIA	
325	1308080035	LA LIBERTAD	PATAZ	PARCOY	PAMPA DEL ESPINO	267688	81616	PAMPA DE LA ESPINA	INICAL - JARDIN, PRIMARIA	
326	1308080040	LA LIBERTAD	PATAZ	PARCOY	LA SOLEDAD	267513	80455 LUIS VALLE GOICOECHA	LA SOLEDAD	PRIMARIA, SECUNDARIA	
327	1308080046	LA LIBERTAD	PATAZ	PARCOY	CABRILLAS	267645	80748 SAN SIDRO LABRADOR	CABRILLAS	PRIMARIA, SECUNDARIA	
328	1308080047	LA LIBERTAD	PATAZ	PARCOY	LLACUABAMBA	267527	80456 JOSE CARLOS MARIATEGUI	JIRON LA CANTUTA 006	PRIMARIA, SECUNDARIA	
329	1308080049	LA LIBERTAD	PATAZ	PARCOY	EL TAMBO	267551	80504	EL TAMBO	PRIMARIA	





Nro	DATOS DE LA LOCALIDAD					DATOS DEL LOCAL ESCOLAR			
	CODINE2015	DEPARTAMENTO	PROVINCIA	DISTRITO	LOCALIDAD	CODIGO LOCAL	NOMBRE	DIRECCION	MODULOS
330	1308080062	LA LIBERTAD	PATAZ	PARCOY	JOSE MARIA ARGUEDAS	014120	ANEXO-80509	BUENOS AIRES	INICIAL - JARDIN, PRIMARIA
331	1308090001	LA LIBERTAD	PATAZ	PATAZ	PATAZ	267768	80459 MARIA DE FATIMA	CALLE CIRO ALEGRIA S/N	PRIMARIA
332	1308090001	LA LIBERTAD	PATAZ	PATAZ	PATAZ	267853	80949 DIVINO NIÑO JESUS	PASAIE EL TENIX (SECTOR EL CAMPAMENTO) S/N	PRIMARIA
333	1308090001	LA LIBERTAD	PATAZ	PATAZ	PATAZ	267872	INMACULADA CONCEPCION	AVENIDA EL GRAN PALATEN S/N	SECUNDARIA
334	1308090023	LA LIBERTAD	PATAZ	PATAZ	VJUS	267805	80743 SANTO TOMAS DE AQUINO	VALLE DE VJUS	PRIMARIA, SECUNDARIA
335	1308090089	LA LIBERTAD	PATAZ	PATAZ	VISTA FLORIDA	267773	80511	VISTA FLORIDA	PRIMARIA
336	1308090089	LA LIBERTAD	PATAZ	PATAZ	VISTA FLORIDA	267909	80511	VISTA FLORIDA	SECUNDARIA
337	1308090098	LA LIBERTAD	PATAZ	PATAZ	SUYUBAMBA	267829	80745	SUYUBAMBA	PRIMARIA, SECUNDARIA
338	1308100001	LA LIBERTAD	PATAZ	PIAS	PIAS	267952	80460 GRAN PALATEN	CALLE LAS DELICIAS S/N	PRIMARIA
339	1308100001	LA LIBERTAD	PATAZ	PIAS	PIAS	619916	80460 GRAN PALATEN	CARRETERA A PIAS	SECUNDARIA
340	1308100012	LA LIBERTAD	PATAZ	PIAS	PAMPARACRA	267971	80515	PAMPARACRA S/N	PRIMARIA
341	1308100024	LA LIBERTAD	PATAZ	PIAS	CRUZ COLORADA	268008	80902 CHAVIN DE HUANTAR	CRUZ COLORADA S/N	PRIMARIA
342	1308100026	LA LIBERTAD	PATAZ	PIAS	BELAVISTA	267947	80421	BELAVISTA S/N	INICIAL - JARDIN, PRIMARIA
343	1308100029	LA LIBERTAD	PATAZ	PIAS	QUICHIBAMBA	267985	80675	QUICHIBAMBA	INICIAL - JARDIN, PRIMARIA
344	1308110001	LA LIBERTAD	PATAZ	SANTIAGO DE CHALLAS	CHALLAS	268070	80444 SANTA ROSA	AVENIDA LOS INCAS	PRIMARIA
345	1308110001	LA LIBERTAD	PATAZ	SANTIAGO DE CHALLAS	CHALLAS	781856	TUPAC AMARU II	AVENIDA LOS INCAS	SECUNDARIA
346	1308110004	LA LIBERTAD	PATAZ	SANTIAGO DE CHALLAS	HUANCHAY	268051	80440SAN MIGUEL ARCANGEL	HUANCHAY (PLAZA DE ARMAS)	PRIMARIA, SECUNDARIA
347	1308110012	LA LIBERTAD	PATAZ	SANTIAGO DE CHALLAS	HUAGANTO	268107	80488	HUAGANTO	PRIMARIA, SECUNDARIA
348	1308110014	LA LIBERTAD	PATAZ	SANTIAGO DE CHALLAS	VILLA FLORIDA	268150	81937	VILLA FLORIDA	INICIAL - JARDIN, PRIMARIA
349	1308120001	LA LIBERTAD	PATAZ	TAURUA	TAURUA	268211	80461	AVENIDA TUPAC AMARU S/N	PRIMARIA
350	1308120001	LA LIBERTAD	PATAZ	TAURUA	TAURUA	268225	80516	AUSOPAMPA S/N - TAURUA	PRIMARIA
351	1308120001	LA LIBERTAD	PATAZ	TAURUA	TAURUA	268292	JORGE CHAVEZ	AVENIDA PRIMAVERA 180	SECUNDARIA
352	1308120003	LA LIBERTAD	PATAZ	TAURUA	PARIHUANA	268273	80920	PARIHUANA (PLAZA DE ARMAS) S/N	PRIMARIA, SECUNDARIA
353	1308120009	LA LIBERTAD	PATAZ	TAURUA	HUANCABAMBA	268230	80517	HUANCABAMBA S/N	PRIMARIA, SECUNDARIA
354	1308120014	LA LIBERTAD	PATAZ	TAURUA	PACOBAMBA	268254	80808	PACOBAMBA (CAMPO DEPORTIVO) S/N	PRIMARIA, SECUNDARIA
355	1308120031	LA LIBERTAD	PATAZ	TAURUA	UCHOS	268268	80836	UCHOS	INICIAL - JARDIN, PRIMARIA, SECUNDARIA
356	1308130001	LA LIBERTAD	PATAZ	URPAY	URPAY	268329	80462	AVENIDA ALFONSO UGARTE S/N	PRIMARIA
357	1308130001	LA LIBERTAD	PATAZ	URPAY	URPAY	781842	CESAR VALLEJO	AVENIDA ALFONSO UGARTE S/N	SECUNDARIA
358	1308130003	LA LIBERTAD	PATAZ	URPAY	MIRAFLORES	268367	80519	MIRAFLORES	PRIMARIA, SECUNDARIA
359	1308130006	LA LIBERTAD	PATAZ	URPAY	OLGOYACU	268367	80518	OLGOYACU	INICIAL - JARDIN, PRIMARIA
360	1308130016	LA LIBERTAD	PATAZ	URPAY	SAVRE NUEVO	268348	80463 AMO DE LA COLUMNA	SAVRE	PRIMARIA, SECUNDARIA



DATOS DE LA LOCALIDAD								DATOS DEL LOCAL ESCOLAR			
Nro	CodINEI2015	DEPARTAMENTO	PROVINCIA	DISTRITO	LOCALIDAD	CODIGO LOCAL	NOMBRE	DIRECCION	MODULOS		
361	1308130019	LA LIBERTAD	PATAZ	URPAY	PARLAMARCA	268353	80464 SAN JUAN BAUTISTA	CARRETERA A SANTIAGO DE CHALLAS S/N	PRIMARIA, SECUNDARIA		
362	1309010002	LA LIBERTAD	SANCHEZ CARRION	HUAMACHUCO	EL OLIVO	268895	80730	EL OLIVO S/N	INICAL - JARDIN/ PRIMARIA, SECUNDARIA		
363	1309010003	LA LIBERTAD	SANCHEZ CARRION	HUAMACHUCO	CARABAMBA	268763	80155	CARABAMBA	INICAL - JARDIN/ PRIMARIA		
364	1309010005	LA LIBERTAD	SANCHEZ CARRION	HUAMACHUCO	MARCOCHUGO	565150	2057	MARCOCHUGO	INICAL - JARDIN/ PRIMARIA		
365	1309010007	LA LIBERTAD	SANCHEZ CARRION	HUAMACHUCO	VAQUERIA	269036	82001	VAQUERIA	INICAL - JARDIN/ PRIMARIA, SECUNDARIA		
366	1309010008	LA LIBERTAD	SANCHEZ CARRION	HUAMACHUCO	PAMPATAC	268876	80182	PAMPATAC	INICAL - JARDIN/ PRIMARIA		
367	1309010010	LA LIBERTAD	SANCHEZ CARRION	HUAMACHUCO	PALLAR ALTO	270172	80183	PALLAR ALTO	INICAL - JARDIN/ PRIMARIA, SECUNDARIA		
368	1309010014	LA LIBERTAD	SANCHEZ CARRION	HUAMACHUCO	PASHAGON	269022	81929	PASHAGON	INICAL - JARDIN/ PRIMARIA		
369	1309010015	LA LIBERTAD	SANCHEZ CARRION	HUAMACHUCO	PAYAMARCA	269003	81671	PAYAMARCA	PRIMARIA		
370	1309010016	LA LIBERTAD	SANCHEZ CARRION	HUAMACHUCO	LLAMPA	268857	80164	LLAMPA	INICAL - JARDIN/ PRIMARIA		
371	1309010018	LA LIBERTAD	SANCHEZ CARRION	HUAMACHUCO	WIRACOCHAPAMPA	268720	80151	WIRACOCHAPAMPA	INICAL - JARDIN/ PRIMARIA		
372	1309010020	LA LIBERTAD	SANCHEZ CARRION	HUAMACHUCO	YANAC	268796	80158	YANAC	PRIMARIA, SECUNDARIA		
373	1309010022	LA LIBERTAD	SANCHEZ CARRION	HUAMACHUCO	YANASARA	270351	80915 MIGUEL GRAU SEMINARIO	EL PALLAR - YANASARA	PRIMARIA, SECUNDARIA		
374	1309010022	LA LIBERTAD	SANCHEZ CARRION	HUAMACHUCO	YANASARA	669831	80147 JUAN VELASCO ALVARADO	YANASARA S/N	SECUNDARIA		
375	1309010025	LA LIBERTAD	SANCHEZ CARRION	HUAMACHUCO	MARCAHUAMACHUCO	268701	80135	URPAY S/N - MARCAHUAMACHUCO	PRIMARIA		
376	1309010025	LA LIBERTAD	SANCHEZ CARRION	HUAMACHUCO	MARCAHUAMACHUCO	268923	80863	MARCAHUAMACHUCO	INICAL - JARDIN/ PRIMARIA		
377	1309010033	LA LIBERTAD	SANCHEZ CARRION	HUAMACHUCO	SANTA CRUZ	269055	82003	SANTA CRUZ	PRIMARIA		
378	1309010043	LA LIBERTAD	SANCHEZ CARRION	HUAMACHUCO	CUICANDA	268838	80162	CUICANDA	PRIMARIA		
379	1309010045	LA LIBERTAD	SANCHEZ CARRION	HUAMACHUCO	CUMUMBAMBA	268777	80156	CUMUMBAMBA	INICAL - JARDIN/ PRIMARIA		
380	1309010049	LA LIBERTAD	SANCHEZ CARRION	HUAMACHUCO	LA FLORIDA	268881	80647	LA FLORIDA	INICAL - JARDIN/ PRIMARIA, SECUNDARIA		
381	1309010050	LA LIBERTAD	SANCHEZ CARRION	HUAMACHUCO	LA RAMADA	269041	82002	LA RAMADA	INICAL - JARDIN/ PRIMARIA		
382	1309010063	LA LIBERTAD	SANCHEZ CARRION	HUAMACHUCO	SURUAL	669440	ANEXO 82115 SURUAL	SURUAL	INICAL - JARDIN/ PRIMARIA		







N°o	CodINEI2015	DEPARTAMENTO	PROVINCIA	DISTRITO	LOCALIDAD	CODIGO LOCAL	NOMBRE	DATOS DEL LOCAL ESCOLAR		MODULOS
								DIRECCION		
383	1309010065	LA LIBERTAD	SANCHEZ CARRION	HUAMACHUCO	COGOMBAMBA ALTO	268819	80160 MARCIAL ACHARAN Y SMITH	COGOMBAMBA		PRIMARIA
384	1309010067	LA LIBERTAD	SANCHEZ CARRION	HUAMACHUCO	OLCHOCO	268918	80862	OLCHOCO		INICIAL - JARDIN, PRIMARIA
385	1309010069	LA LIBERTAD	SANCHEZ CARRION	HUAMACHUCO	COLPA YANASARINA	268715	80142	COLPA YANAZARINA S/N		INICIAL - JARDIN, PRIMARIA
386	1309020001	LA LIBERTAD	SANCHEZ CARRION	CHUGAY	CHUGAY	269220	80140 JOSE F. SANCHEZ CARRION	AVENIDA HUAMACHUCO S/N		PRIMARIA, SECUNDARIA
387	1309020012	LA LIBERTAD	SANCHEZ CARRION	CHUGAY	CUSIPAMPA	269526	81934	CUSIPAMPA		INICIAL - JARDIN, PRIMARIA, SECUNDARIA
388	1309020013	LA LIBERTAD	SANCHEZ CARRION	CHUGAY	ZANCOBAMBA	302149	80188	ZANCOBAMBA		INICIAL - JARDIN, PRIMARIA
389	1309020015	LA LIBERTAD	SANCHEZ CARRION	CHUGAY	PAJA BLANCA	269418	80971	PAJA BLANCA		INICIAL - JARDIN, PRIMARIA, SECUNDARIA
390	1309020016	LA LIBERTAD	SANCHEZ CARRION	CHUGAY	YAMAN	269296	80186	YAMAN		PRIMARIA, SECUNDARIA
391	1309020022	LA LIBERTAD	SANCHEZ CARRION	CHUGAY	UCHUBAMBA	269324	80189 ALFONSO UGARTE VERNAL	UCHUBAMBA		PRIMARIA, SECUNDARIA
392	1309020028	LA LIBERTAD	SANCHEZ CARRION	CHUGAY	MUSHIT	269258	80179	MUSHIT		PRIMARIA
393	1309020028	LA LIBERTAD	SANCHEZ CARRION	CHUGAY	MUSHIT	651911	80179	MUSHIT		INICIAL - JARDIN, SECUNDARIA
394	1309020030	LA LIBERTAD	SANCHEZ CARRION	CHUGAY	LICAME	269343	80398	LICAME		INICIAL - JARDIN, PRIMARIA
395	1309020031	LA LIBERTAD	SANCHEZ CARRION	CHUGAY	SAN FRANCISCO	269423	80972	SAN FRANCISCO		INICIAL - JARDIN, PRIMARIA
396	1309020035	LA LIBERTAD	SANCHEZ CARRION	CHUGAY	MACULLIDA	269456	81672	MACULLIDA		INICIAL - JARDIN, PRIMARIA
397	1309020037	LA LIBERTAD	SANCHEZ CARRION	CHUGAY	SAN JUAN ALTO	269574	82013	SAN JUAN		INICIAL - JARDIN, PRIMARIA, SECUNDARIA
398	1309020038	LA LIBERTAD	SANCHEZ CARRION	CHUGAY	CHUGOLIPAQUE	269376	80644	CHUGOLIPAQUE		INICIAL - JARDIN, PRIMARIA
399	1309020043	LA LIBERTAD	SANCHEZ CARRION	CHUGAY	PACCHA GRANDE	269239	80141	PACCHA GRANDE		PRIMARIA, SECUNDARIA
400	1309020044	LA LIBERTAD	SANCHEZ CARRION	CHUGAY	SHALAR	269277	80181 JUAN PABLO II	SHALAR		INICIAL - JARDIN, PRIMARIA, SECUNDARIA
401	1309020056	LA LIBERTAD	SANCHEZ CARRION	CHUGAY	COCHABAMBA	269442	81542 ANDRES AVEUNO CACERES	COCHABAMBA		PRIMARIA, SECUNDARIA
402	1309020058	LA LIBERTAD	SANCHEZ CARRION	CHUGAY	BUENAVISTA	269404	80847	BUENA VISTA		INICIAL - JARDIN, PRIMARIA, SECUNDARIA
403	1309020066	LA LIBERTAD	SANCHEZ CARRION	CHUGAY	AHIJADERO	269282	80185	AHIJADERO		INICIAL - JARDIN, PRIMARIA, SECUNDARIA
404	1309020069	LA LIBERTAD	SANCHEZ CARRION	CHUGAY	URAYACU	269569	82011	URAYACU		PRIMARIA



DATOS DE LA LOCALIDAD						DATOS DEL LOCAL ESCOLAR			
Nro	CODINEI/2015	DEPARTAMENTO	PROVINCIA	DISTRITO	LOCALIDAD	CODIGO LOCAL	NOMBRE	DIRECCION	MODULOS
405	1309020070	LA LIBERTAD	SANCHEZ CARRION	CHUGAY	LA CONGA	269588	82019	LA CONGA S/N	INICAL - JARDIN, PRIMARIA
406	1309020073	LA LIBERTAD	SANCHEZ CARRION	CHUGAY	YACOPAMPA	269885	81683	YACOPAMPA	INICAL - JARDIN, PRIMARIA
407	1309020074	LA LIBERTAD	SANCHEZ CARRION	CHUGAY	MALCAMACHAY	269362	80643	MALCAMACHAY	PRIMARIA, SECUNDARIA
408	1309020076	LA LIBERTAD	SANCHEZ CARRION	CHUGAY	EL OLIVO	269480	81726	EL OLIVO	INICAL - JARDIN, PRIMARIA
409	1309020078	LA LIBERTAD	SANCHEZ CARRION	CHUGAY	SUCCHAPAMPA	269871	81673	SUCCHAPAMPA	INICAL - JARDIN, PRIMARIA, SECUNDARIA
410	1309020084	LA LIBERTAD	SANCHEZ CARRION	CHUGAY	SITABAL	269338	80192	SITABAL	INICAL - JARDIN, PRIMARIA, SECUNDARIA
411	1309020085	LA LIBERTAD	SANCHEZ CARRION	CHUGAY	HUAYCHO	743256	2211	HUAYCHO	INICAL - JARDIN, PRIMARIA
412	1309020087	LA LIBERTAD	SANCHEZ CARRION	CHUGAY	CAUCHARATAY	269814	80859	CAUCHARATAY	INICAL - JARDIN, PRIMARIA
413	1309020088	LA LIBERTAD	SANCHEZ CARRION	CHUGAY	LA VIÑA	269890	81691	LA VIÑA	INICAL - JARDIN, PRIMARIA
414	1309020090	LA LIBERTAD	SANCHEZ CARRION	CHUGAY	EL ALZAR	269748	80191	EL ALZAR	INICAL - JARDIN, PRIMARIA, SECUNDARIA
415	1309020093	LA LIBERTAD	SANCHEZ CARRION	CHUGAY	CANUCUBAMBA	669261	ANEXO-82013	CANUCUBAMBA	INICAL - JARDIN, PRIMARIA
416	1309020095	LA LIBERTAD	SANCHEZ CARRION	CHUGAY	EL PROGRESO	669317	82101	EL PROGRESO	INICAL - JARDIN, PRIMARIA, SECUNDARIA
417	1309030001	LA LIBERTAD	SANCHEZ CARRION	COCHORCO	ARICAPAMPA	269668	80136 HORACIO ZEVALLOS GAMEZ	ARICAPAMPA	PRIMARIA
418	1309030001	LA LIBERTAD	SANCHEZ CARRION	COCHORCO	ARICAPAMPA	597491	80136 HORACIO ZEVALLOS GAMES	ARICAPAMPA	SECUNDARIA
419	1309030004	LA LIBERTAD	SANCHEZ CARRION	COCHORCO	ARAGOSTAY	269729	80170	ARAGOSTAY	INICAL - JARDIN, PRIMARIA, SECUNDARIA
420	1309030006	LA LIBERTAD	SANCHEZ CARRION	COCHORCO	CUIN	269767	80765	CUIN S/N	INICAL - JARDIN, PRIMARIA
421	1309030008	LA LIBERTAD	SANCHEZ CARRION	COCHORCO	MOLINO VIEJO	269705	80168	MOLINO VIEJO	INICAL - JARDIN, PRIMARIA, SECUNDARIA
422	1309030013	LA LIBERTAD	SANCHEZ CARRION	COCHORCO	CHINACPAMPA	269710	80169	CHINACPAMPA	INICAL - JARDIN, PRIMARIA
423	1309030014	LA LIBERTAD	SANCHEZ CARRION	COCHORCO	SITABAMBITA	269866	81648	SITABAMBITA	INICAL - JARDIN, PRIMARIA, SECUNDARIA
424	1309030015	LA LIBERTAD	SANCHEZ CARRION	COCHORCO	CRUZQUILDE	269791	80799	CRUZQUILDE	INICAL - JARDIN, PRIMARIA
425	1309030017	LA LIBERTAD	SANCHEZ CARRION	COCHORCO	SAN ANTONIO	669336	ANEXO-80765	SAN ANTONIO	INICAL - JARDIN, PRIMARIA
426	1309030026	LA LIBERTAD	SANCHEZ CARRION	COCHORCO	HUAMANNARCA	269687	80166	HUAMANNARCA	INICAL - JARDIN, PRIMARIA, SECUNDARIA



DATOS DE LA LOCALIDAD										DATOS DE LA LOCAL ESCOLAR		
Nro	CodINEP015	DEPARTAMENTO	PROVINCIA	DISTRITO	LOCALIDAD	CODIGO LOCAL	NOMBRE	DIRECCION	MODULOS			
427	1309030034	LA LIBERTAD	SANCHEZ CARRION	COCHORCO	COCHORCO	269673	80137 MGUELE DE CERVANTES SAAVEDRA	COCHORCO	PRIMARIA, SECUNDARIA			
428	1309030039	LA LIBERTAD	SANCHEZ CARRION	COCHORCO	PAMPAMARCA	269927	82005	PAMPAMARCA	INICIAL - JARDIN, PRIMARIA			
429	1309030040	LA LIBERTAD	SANCHEZ CARRION	COCHORCO	BACAS	269809	80815	VACAS	INICIAL - JARDIN, PRIMARIA, SECUNDARIA			
430	1309030048	LA LIBERTAD	SANCHEZ CARRION	COCHORCO	CORRALES	269908	81694	CORRALES S/N	INICIAL - JARDIN, PRIMARIA			
431	1309030057	LA LIBERTAD	SANCHEZ CARRION	COCHORCO	SOUJIAN	269692	80167	SOUJIAN	INICIAL - JARDIN, PRIMARIA, SECUNDARIA			
432	1309030061	LA LIBERTAD	SANCHEZ CARRION	COCHORCO	CACHIMARCA	269772	80766	CACHIMARCA	INICIAL - JARDIN, PRIMARIA			
433	1309030062	LA LIBERTAD	SANCHEZ CARRION	COCHORCO	SUCCHAMARCA	269734	80190 SANTA ROSA	SUCCHAMARCA	INICIAL - JARDIN, PRIMARIA, SECUNDARIA			
434	1309030076	LA LIBERTAD	SANCHEZ CARRION	COCHORCO	SUCCHA CENTRO	669548	80860 RICARDO FINILLOS MARTIR	SUCCHA CENTRO	INICIAL - JARDIN, PRIMARIA			
435	1309030076	LA LIBERTAD	SANCHEZ CARRION	COCHORCO	SUCCHA CENTRO	669633	80860	SUCCHA CENTRO	SECUNDARIA			
436	1309030077	LA LIBERTAD	SANCHEZ CARRION	COCHORCO	PAUCAPAMPA	669223	ANEJO-80136 PAUCAPAMPA	PAUCAPAMPA	INICIAL - JARDIN, PRIMARIA			
437	1309030080	LA LIBERTAD	SANCHEZ CARRION	COCHORCO	VAQUERIA	269932	82018	VAQUERIA	INICIAL - JARDIN, PRIMARIA			
438	1309030085	LA LIBERTAD	SANCHEZ CARRION	COCHORCO	CERRO GRANDE	269852	80975 MARIANO MELGAR VALDIVIESO	CERRO GRANDE	INICIAL - JARDIN, PRIMARIA			
439	1309040005	LA LIBERTAD	SANCHEZ CARRION	CURGOS	ANAMUALLE	270049	80248	ANAMUALLE	INICIAL - JARDIN, PRIMARIA			
440	1309040009	LA LIBERTAD	SANCHEZ CARRION	CURGOS	HUAYLLAGUAL	669609	80173	HUAYLLAGUAL	PRIMARIA, SECUNDARIA			
441	1309040022	LA LIBERTAD	SANCHEZ CARRION	CURGOS	SAVAPAMPA	269970	80139	SAVAPAMPA	PRIMARIA			
442	1309040026	LA LIBERTAD	SANCHEZ CARRION	CURGOS	CARGACHE	270105	82024	CARGACHE	PRIMARIA			
443	1309040029	LA LIBERTAD	SANCHEZ CARRION	CURGOS	CUNGUSH	270073	80928 MICHAELA BASTIDAS PUYCAHUA	CUNGUSH	INICIAL - JARDIN, PRIMARIA			
444	1309040030	LA LIBERTAD	SANCHEZ CARRION	CURGOS	CHOCTAMALCA	270092	82022	CHOCTAMALCA	INICIAL - JARDIN, PRIMARIA			
445	1309040034	LA LIBERTAD	SANCHEZ CARRION	CURGOS	HUANGABAL	270054	80250	HUANGABAL	INICIAL - JARDIN, PRIMARIA			
446	1309040036	LA LIBERTAD	SANCHEZ CARRION	CURGOS	HUAMANZANA	270030	80176	HUAMANZANA	INICIAL - JARDIN, PRIMARIA, SECUNDARIA			
447	1309050002	LA LIBERTAD	SANCHEZ CARRION	MARCABAL	CASHUR ALTO	270426	81625	CASHUR ALTO S/N	INICIAL - JARDIN, PRIMARIA, SECUNDARIA			
448	1309050009	LA LIBERTAD	SANCHEZ CARRION	MARCABAL	FUSTAN ALTO	270252	80201	FUSTAN ALTO	INICIAL - JARDIN, PRIMARIA, SECUNDARIA			



Nro	DATOS DE LA LOCALIDAD				DATOS DEL LOCAL ESCOLAR				
	Cod/INEI2015	DEPARTAMENTO	PROVINCIA	DISTRITO	LOCALIDAD	CODIGO LOCAL	NOMBRE	DIRECCION	MODULOS
449	1309050017	LA LIBERTAD	SANCHEZ CARRION	MARCABAL	SANTA ROSA DE CASHAHUATE	270313	80834	SANTA ROSA DE CASHAHUATE	INICIAL - JARDIN, PRIMARIA, SECUNDARIA
450	1309050021	LA LIBERTAD	SANCHEZ CARRION	MARCABAL	MARAYBAMBA	270266	80202	MARAYBAMBA	INICIAL - JARDIN, PRIMARIA
451	1309050025	LA LIBERTAD	SANCHEZ CARRION	MARCABAL	LUCHUBAMBA	270370	80934	LUCHUBAMBA	INICIAL - JARDIN, PRIMARIA, SECUNDARIA
452	1309050029	LA LIBERTAD	SANCHEZ CARRION	MARCABAL	CHUPPAN	270186	80194	CHUPPAN	INICIAL - JARDIN, PRIMARIA
453	1309050037	LA LIBERTAD	SANCHEZ CARRION	MARCABAL	NARANJOPAMPA	270191	80195 REVNA DE LAS AMERICAS	NARANJOPAMPA	INICIAL - JARDIN, PRIMARIA, SECUNDARIA
454	1309050045	LA LIBERTAD	SANCHEZ CARRION	MARCABAL	LOCABAMBA	270389	80950	LOCABAMBA	PRIMARIA, SECUNDARIA
455	1309050054	LA LIBERTAD	SANCHEZ CARRION	MARCABAL	NAVQUAPATA	270285	80648	NAVQUAPATA	INICIAL - JARDIN, PRIMARIA
456	1309050055	LA LIBERTAD	SANCHEZ CARRION	MARCABAL	SHITA	270290	80649 CIODDOMIRO MAGNO GUEVARA VARGAS	SHITA	INICIAL - JARDIN, PRIMARIA, SECUNDARIA
457	1309050062	LA LIBERTAD	SANCHEZ CARRION	MARCABAL	HUACHACHAL	270271	80646	HUACHACHAL	INICIAL - JARDIN, PRIMARIA, SECUNDARIA
458	1309050063	LA LIBERTAD	SANCHEZ CARRION	MARCABAL	PIEDRA GRANDE	270332	80853	PIEDRA GRANDE	INICIAL - JARDIN, PRIMARIA
459	1309050077	LA LIBERTAD	SANCHEZ CARRION	MARCABAL	RODEOPAMPA	270412	81623	RODEOPAMPA	INICIAL - JARDIN, PRIMARIA, SECUNDARIA
460	1309050078	LA LIBERTAD	SANCHEZ CARRION	MARCABAL	CUSHURO DE PAMPATAC	270450	81932	CUSHURO DE PAMPATAC	INICIAL - JARDIN, PRIMARIA, SECUNDARIA
461	1309050079	LA LIBERTAD	SANCHEZ CARRION	MARCABAL	AGOCASH	722560	80955	AGOCAS	SECUNDARIA
462	1309050083	LA LIBERTAD	SANCHEZ CARRION	MARCABAL	SAN FERNANDO	270469	82017	SAN FERNANDO	PRIMARIA
463	1309060001	LA LIBERTAD	SANCHEZ CARRION	SANAGORAN	SANAGORAN	270493	80144	SANAGORAN	PRIMARIA, SECUNDARIA
464	1309060006	LA LIBERTAD	SANCHEZ CARRION	SANAGORAN	HUALASGOSDAY	270643	80768 JOSE MARIA ARGUEDAS ALTAMIRANO	HUALASGOSDAY	INICIAL - JARDIN, PRIMARIA, SECUNDARIA
465	1309060010	LA LIBERTAD	SANCHEZ CARRION	SANAGORAN	QUERQUERPAMPA	270544	80205	QUERQUERPAMPA	INICIAL - JARDIN, PRIMARIA
466	1309060012	LA LIBERTAD	SANCHEZ CARRION	SANAGORAN	SALACHAR	270558	80206	SALACHAR S/N	INICIAL - JARDIN, PRIMARIA
467	1309060015	LA LIBERTAD	SANCHEZ CARRION	SANAGORAN	ANGASMARQUILLA	270681	80960	ANGASMARQUILLA	INICIAL - JARDIN, PRIMARIA
468	1309060016	LA LIBERTAD	SANCHEZ CARRION	SANAGORAN	EL MARCO	270718	81684 DIVINO MAESTRO	EL MARCO	INICIAL - JARDIN, PRIMARIA, SECUNDARIA
469	1309060019	LA LIBERTAD	SANCHEZ CARRION	SANAGORAN	COMIACA	270737	81725	COMIACA	INICIAL - JARDIN, PRIMARIA
470	1309060021	LA LIBERTAD	SANCHEZ CARRION	SANAGORAN	HUAYOBAMBA	270539	80204	HUAYOBAMBA	INICIAL - JARDIN, PRIMARIA






DATOS DE LA LOCALIDAD						DATOS DEL LOCAL ESCOLAR			
Nro	CodINEI2015	DEPARTAMENTO	PROVINCIA	DISTRITO	LOCALIDAD	CODIGO LOCAL	NOMBRE	DIRECCION	MODULOS
471	1309060023	LA LIBERTAD	SANCHEZ CARRION	SANAGORAN	CHUGURBAMBA	270501	80145	CHUGURBAMBA	INICIAL - JARDIN, PRIMARIA, SECUNDARIA
472	1309060026	LA LIBERTAD	SANCHEZ CARRION	SANAGORAN	VENTANAS	270582	80209	VENTANAS	INICIAL - JARDIN, PRIMARIA
473	1309060026	LA LIBERTAD	SANCHEZ CARRION	SANAGORAN	VENTANAS	651850	80209	VENTANAS	SECUNDARIA
474	1309060028	LA LIBERTAD	SANCHEZ CARRION	SANAGORAN	LLUR	270676	80957	LLUR	INICIAL - JARDIN, PRIMARIA
475	1309060032	LA LIBERTAD	SANCHEZ CARRION	SANAGORAN	24 DE JUNIO	270662	80918 SAN JUAN BAUTISTA	24 DE JUNIO	INICIAL - JARDIN, PRIMARIA, SECUNDARIA
476	1309060033	LA LIBERTAD	SANCHEZ CARRION	SANAGORAN	CASANA	270596	80210 AUGUSTO CESAR SALAZAR BONDY	CASANA	INICIAL - JARDIN, PRIMARIA, SECUNDARIA
477	1309060034	LA LIBERTAD	SANCHEZ CARRION	SANAGORAN	PAMPA DE ARENA	270624	80650	PAMPA DE ARENA	INICIAL - JARDIN, PRIMARIA
478	1309060036	LA LIBERTAD	SANCHEZ CARRION	SANAGORAN	HUALANGOPAMPA	270723	81707	HUALANGOPAMPA S/N	INICIAL - JARDIN, PRIMARIA
479	1309060037	LA LIBERTAD	SANCHEZ CARRION	SANAGORAN	EL HUAYRO	270657	80796	HUAYRO	INICIAL - JARDIN, PRIMARIA, SECUNDARIA
480	1309060039	LA LIBERTAD	SANCHEZ CARRION	SANAGORAN	LOS LOROS	270704	81640 SEÑOR DE LOS MLAGROS	YERBA BUENA - LOS LOROS	INICIAL - JARDIN, PRIMARIA
481	1309060039	LA LIBERTAD	SANCHEZ CARRION	SANAGORAN	LOS LOROS	270756	82012	LOS LOROS	INICIAL - JARDIN, PRIMARIA
482	1309060042	LA LIBERTAD	SANCHEZ CARRION	SANAGORAN	LA CALZADA	669256	ANEXO-80203	LA CALZADA	INICIAL - JARDIN, PRIMARIA
483	1309060044	LA LIBERTAD	SANCHEZ CARRION	SANAGORAN	PEÑA COLORADA	270577	80208	PEÑA COLORADA	INICIAL - JARDIN, PRIMARIA
484	1309060046	LA LIBERTAD	SANCHEZ CARRION	SANAGORAN	PAMPA VERDE	270638	80686	PAMPA VERDE	INICIAL - JARDIN, PRIMARIA, SECUNDARIA
485	1309060051	LA LIBERTAD	SANCHEZ CARRION	SANAGORAN	CORRAL GRANDE	270695	80963	CORRAL GRANDE	INICIAL - JARDIN, PRIMARIA
486	1309060052	LA LIBERTAD	SANCHEZ CARRION	SANAGORAN	CUSHURO	669727	80207	CUSHURO	PRIMARIA, SECUNDARIA
487	1309060053	LA LIBERTAD	SANCHEZ CARRION	SANAGORAN	CHUYUGUAL	270515	80146 MANUEL GONZALES PRADA	CHUYUGUAL	INICIAL - JARDIN, PRIMARIA, SECUNDARIA
488	1309060065	LA LIBERTAD	SANCHEZ CARRION	SANAGORAN	MALCACHUGO	565310	2064	MALCACHUGO	INICIAL - JARDIN, PRIMARIA
489	1309060080	LA LIBERTAD	SANCHEZ CARRION	SANAGORAN	RAUMATE	510327	80959	RAUMATE	PRIMARIA
490	1309070001	LA LIBERTAD	SANCHEZ CARRION	SARIN	SARIN	270817	80147 ABELARDO GAMARRA RONDO	CALLE COLON S/N	PRIMARIA, SECUNDARIA
491	1309070004	LA LIBERTAD	SANCHEZ CARRION	SARIN	LIC LIC	270921	80651	LIC LIC	INICIAL - JARDIN, PRIMARIA, SECUNDARIA
492	1309070006	LA LIBERTAD	SANCHEZ CARRION	SARIN	SHUYUC	271039	81742	SHUYUC	INICIAL - JARDIN, PRIMARIA, SECUNDARIA



Nro	DATOS DE LA LOCALIDAD				DATOS DEL LOCAL ESCOLAR				
	CODI NEI2015	DEPARTAMENTO	PROVINCIA	DISTRITO	LOCALIDAD	CODIGO LOCAL	NOMBRE	DIRECCION	MODULOS
493	1309070007	LA LIBERTAD	SANCHEZ CARRION	SARIN	SHIRACORRAL	270841	80213	SHIRACORRAL	INICAL - JARDIN, PRIMARIA, SECUNDARIA
494	1309070014	LA LIBERTAD	SANCHEZ CARRION	SARIN	CEBADAPAMPA	270940	80861	CEBADAPAMPA	INICAL - JARDIN, PRIMARIA
495	1309070018	LA LIBERTAD	SANCHEZ CARRION	SARIN	MOYAN	270978	81544	MOYAN	PRIMARIA
496	1309070021	LA LIBERTAD	SANCHEZ CARRION	SARIN	YUMI YUMI	669360	82102	YUMI YUMI	INICAL - JARDIN, PRIMARIA
497	1309070028	LA LIBERTAD	SANCHEZ CARRION	SARIN	ATUMPAMPA	270964	80985	ATUMPAMPA	INICAL - JARDIN, PRIMARIA
498	1309070030	LA LIBERTAD	SANCHEZ CARRION	SARIN	SAN JUAN	271015	81728	SAN JUAN	PRIMARIA
499	1309070034	LA LIBERTAD	SANCHEZ CARRION	SARIN	URUSPAMPA	270879	80216	URUSPAMPA	PRIMARIA
500	1309070035	LA LIBERTAD	SANCHEZ CARRION	SARIN	MUMALQUITTA	669195	ANEEXO-MUMALQUITTA	MUMALQUITTA	INICAL - JARDIN, PRIMARIA
501	1309070039	LA LIBERTAD	SANCHEZ CARRION	SARIN	HUALAY	270822	80177	HUALAY	PRIMARIA
502	1309070039	LA LIBERTAD	SANCHEZ CARRION	SARIN	HUALAY	651893	80177	HUALAY	INICAL - JARDIN, SECUNDARIA
503	1309070044	LA LIBERTAD	SANCHEZ CARRION	SARIN	GOMISPAMPA	270836	80212	GOMISPAMPA	INICAL - JARDIN, PRIMARIA
504	1309070049	LA LIBERTAD	SANCHEZ CARRION	SARIN	CHASIMALCA	270916	80645	CHASIMALCA	INICAL - JARDIN, PRIMARIA
505	1309070051	LA LIBERTAD	SANCHEZ CARRION	SARIN	LLANTEN	270935	80767	LLANTEN	PRIMARIA
506	1309070054	LA LIBERTAD	SANCHEZ CARRION	SARIN	CERPAQUINO	270855	80214	CERPAQUINO	PRIMARIA, SECUNDARIA
507	1309070064	LA LIBERTAD	SANCHEZ CARRION	SARIN	MUMMALCA	669812	81545	MUMMALCA	PRIMARIA, SECUNDARIA
508	1309070066	LA LIBERTAD	SANCHEZ CARRION	SARIN	TURUSHMALCA	271077	82054	TURUSHMALCA	INICAL - JARDIN, PRIMARIA
509	1309070069	LA LIBERTAD	SANCHEZ CARRION	SARIN	OROGOLDAY	270902	80219	OROGOLDAY	INICAL - JARDIN, PRIMARIA
510	1309070096	LA LIBERTAD	SANCHEZ CARRION	SARIN	NUEVA ESPERANZA	735906	2184	NUEVA ESPERANZA	INICAL - JARDIN, PRIMARIA
511	1309080001	LA LIBERTAD	SANCHEZ CARRION	SARTIMBAMBA	SARTIMBAMBA	271143	80148 CRO ALEGRIA	CALLE MARAÑON S/N	PRIMARIA, SECUNDARIA
512	1309080008	LA LIBERTAD	SANCHEZ CARRION	SARTIMBAMBA	SAN MARTIN	271204	80224	ANGASILLANCHA	INICAL - JARDIN, PRIMARIA, SECUNDARIA
513	1309080015	LA LIBERTAD	SANCHEZ CARRION	SARTIMBAMBA	SAN ALFONSO	271218	80225	CALLE BAZAN LINCH	INICAL - JARDIN, PRIMARIA, SECUNDARIA
514	1309080018	LA LIBERTAD	SANCHEZ CARRION	SARTIMBAMBA	LA CAPILLA	271280	80999	LA CAPILLA	INICAL - JARDIN, PRIMARIA





Nro	CODINE2015	DEPARTAMENTO	PROVINCIA	DISTRITO	LOCALIDAD	DATOS DE LA LOCALIDAD		DATOS DEL LOCAL ESCOLAR		
						CODIGO LOCAL	NOMBRE	DIRECCION	MODULOS	
515	1309080020	LA LIBERTAD	SANCHEZ CARRION	SARTIMBAMBA	COLLONA	669384	82104	COLLONA S/N	INICIAL - JARDIN, PRIMARIA	
516	1309080022	LA LIBERTAD	SANCHEZ CARRION	SARTIMBAMBA	CHUGURBAMBA	271256	80731	CHUGURBAMBA	INICIAL - JARDIN, PRIMARIA, SECUNDARIA	
517	1309080027	LA LIBERTAD	SANCHEZ CARRION	SARTIMBAMBA	LA VICTORIA	669402	80150	LA VICTORIA	PRIMARIA, SECUNDARIA	
518	1309080029	LA LIBERTAD	SANCHEZ CARRION	SARTIMBAMBA	MARCABAL GRANDE	271157	80149	MARCABAL GRANDE	PRIMARIA, SECUNDARIA	
519	1309080035	LA LIBERTAD	SANCHEZ CARRION	SARTIMBAMBA	SANTA BARBARA	271223	80226	SANTA BARBARA	INICIAL - JARDIN, PRIMARIA	
520	1309080050	LA LIBERTAD	SANCHEZ CARRION	SARTIMBAMBA	LA JALCA	271299	81626	LA JALCA	PRIMARIA	
521	1309080051	LA LIBERTAD	SANCHEZ CARRION	SARTIMBAMBA	EL TORNO	565409	82147	EL TORNO	PRIMARIA	
522	1309080059	LA LIBERTAD	SANCHEZ CARRION	SARTIMBAMBA	SAN MATEO	271176	80220	SAN MATEO	INICIAL - JARDIN, PRIMARIA, SECUNDARIA	
523	1309080063	LA LIBERTAD	SANCHEZ CARRION	SARTIMBAMBA	GANZUL	271181	80221	GANZUL	INICIAL - JARDIN, PRIMARIA	
524	1309080084	LA LIBERTAD	SANCHEZ CARRION	SARTIMBAMBA	CACHIPAMPA	271195	80222	CACHIPAMPA	PRIMARIA, SECUNDARIA	
525	1309080096	LA LIBERTAD	SANCHEZ CARRION	SARTIMBAMBA	POMABAMBA	597518	80228	POMABAMBA	SECUNDARIA	
526	1309080096	LA LIBERTAD	SANCHEZ CARRION	SARTIMBAMBA	POMABAMBA	669416	80228	POMABAMBA S/N	INICIAL - JARDIN, PRIMARIA	
527	1310010002	LA LIBERTAD	SANTIAGO DE CHUCO	SANTIAGO DE CHUCO	CAUCHALDA	271850	80852	CAUCHALDA	INICIAL - JARDIN, PRIMARIA	
528	1310010005	LA LIBERTAD	SANTIAGO DE CHUCO	SANTIAGO DE CHUCO	HUAVATAN	271497	80527	HUAVATAN	INICIAL - JARDIN, PRIMARIA	
529	1310010007	LA LIBERTAD	SANTIAGO DE CHUCO	SANTIAGO DE CHUCO	MUCHUCAYDA	271591	80564	MUCHUCAYDA	INICIAL - JARDIN, PRIMARIA	
530	1310010013	LA LIBERTAD	SANTIAGO DE CHUCO	SANTIAGO DE CHUCO	QUERQUEBALL	271464	80524	QUEBRADA SHINGA Y QUEBRADA CASAPAMBITA	INICIAL - JARDIN, PRIMARIA	
531	1310010014	LA LIBERTAD	SANTIAGO DE CHUCO	SANTIAGO DE CHUCO	SURUVARA	271505	80528	SURUVARA	INICIAL - JARDIN, PRIMARIA, SECUNDARIA	
532	1310010026	LA LIBERTAD	SANTIAGO DE CHUCO	SANTIAGO DE CHUCO	HUARAN UNINGAMBAL ALTO	271398	80051	HUARAN UNINGAMBAL	INICIAL - JARDIN, PRIMARIA	
533	1310010028	LA LIBERTAD	SANTIAGO DE CHUCO	SANTIAGO DE CHUCO	EL ZURO	671141	80566	PAMPA DE LOS ARRIEROS	INICIAL - JARDIN, PRIMARIA, SECUNDARIA	
534	1310010029	LA LIBERTAD	SANTIAGO DE CHUCO	SANTIAGO DE CHUCO	CAVPANDA	271954	81916	QUEBRADA CAVPANDA	INICIAL - JARDIN, PRIMARIA	
535	1310010061	LA LIBERTAD	SANTIAGO DE CHUCO	SANTIAGO DE CHUCO	RAYAMBARA	271789	80622	RAYAMBARA	INICIAL - JARDIN, PRIMARIA	
536	1310010062	LA LIBERTAD	SANTIAGO DE CHUCO	SANTIAGO DE CHUCO	CHUCUMARCA	272005	82023	CHUCUMARCA	INICIAL - JARDIN, PRIMARIA	





Nro	DATOS DE LA LOCALIDAD					DATOS DEL LOCAL ESCOLAR				
	COD/INEI2015	DEPARTAMENTO	PROVINCIA	DISTRITO	LOCALIDAD	CODIGO LOCAL	NOMBRE	DIRECCION	MODULOS	
537	1310010065	LA LIBERTAD	SANTIAGO DE CHUCO	SANTIAGO DE CHUCO	ALTO PARAISO	662820	2123	COYPIN - ALTO PARAISO	INICAL - JARDIN, PRIMARIA	
538	1310010065	LA LIBERTAD	SANTIAGO DE CHUCO	SANTIAGO DE CHUCO	ALTO PARAISO	671198	82121 ALFONSO ALCANTARA FERREYROS	ALTO PARAISO	INICAL - JARDIN, PRIMARIA	
539	1310020001	LA LIBERTAD	SANTIAGO DE CHUCO	ANGASMARCA	ANGASMARCA	272171	80558 SEGUNDO M. MENDOZA VALVERDE	AVENIDA TUPAC AMARU 101	INICAL - JARDIN, PRIMARIA	
540	1310020001	LA LIBERTAD	SANTIAGO DE CHUCO	ANGASMARCA	ANGASMARCA	272294	JAVIER HERAUD	AVENIDA TUPAC AMARU 411	SECUNDARIA	
541	1310020004	LA LIBERTAD	SANTIAGO DE CHUCO	ANGASMARCA	HUACASCORRAL	272232	80625	HUACASCORRAL	INICAL - JARDIN, PRIMARIA	
542	1310020011	LA LIBERTAD	SANTIAGO DE CHUCO	ANGASMARCA	TAMBO PAMPAMARCA	272185	80560 JUAN PABLO II	PAMPAMARCA ALTA	PRIMARIA	
543	1310020011	LA LIBERTAD	SANTIAGO DE CHUCO	ANGASMARCA	TAMBO PAMPAMARCA	671155	ANEXO-80560	QUEBRADA NEGRA	INICAL - JARDIN, PRIMARIA	
544	1310020012	LA LIBERTAD	SANTIAGO DE CHUCO	ANGASMARCA	LAS MANZANAS	272166	80376	LAS MANZANAS	INICAL - JARDIN, PRIMARIA	
545	1310020013	LA LIBERTAD	SANTIAGO DE CHUCO	ANGASMARCA	MULLIPAMPA	272289	80751	MULLIPAMPA	INICAL - JARDIN, PRIMARIA	
546	1310020015	LA LIBERTAD	SANTIAGO DE CHUCO	ANGASMARCA	COLPA SECA	272213	80621 LEONCI O PRADO	COLPA SECA	INICAL - JARDIN, PRIMARIA, SECUNDARIA	
547	1310030002	LA LIBERTAD	SANTIAGO DE CHUCO	CACHICADAN	CANDOGURAN	272350	80673	CANDOGURAN	INICAL - JARDIN, PRIMARIA	
548	1310030008	LA LIBERTAD	SANTIAGO DE CHUCO	CACHICADAN	CONACHUGO	272977	81664	CONACHUGO	INICAL - JARDIN, PRIMARIA	
549	1310030017	LA LIBERTAD	SANTIAGO DE CHUCO	CACHICADAN	SAN MARTIN	272406	80383	SAN MARTIN	PRIMARIA, SECUNDARIA	
550	1310030034	LA LIBERTAD	SANTIAGO DE CHUCO	CACHICADAN	HUALLUSH	629345	2103	HUALLUSH	INICAL - JARDIN, PRIMARIA	
551	1310030039	LA LIBERTAD	SANTIAGO DE CHUCO	CACHICADAN	PACCHA	272487	80901	PACCHA	INICAL - JARDIN, PRIMARIA	
552	1310040001	LA LIBERTAD	SANTIAGO DE CHUCO	MOLLEBAMBA	MOLLEBAMBA	272576	80541 NUESTRA SEÑORA DEL MONTE CARMELO	AVENIDA CESAR VALLEJO S/N	PRIMARIA, SECUNDARIA	
553	1310040012	LA LIBERTAD	SANTIAGO DE CHUCO	MOLLEBAMBA	SANTA CLARA DE TUPO (TUPO)	272581	80543 VICTOR LARCO HERRERA	JIRON MARIANO MELGAR 039	PRIMARIA	
554	1310040012	LA LIBERTAD	SANTIAGO DE CHUCO	MOLLEBAMBA	SANTA CLARA DE TUPO (TUPO)	272623	SEÑOR DE LA MISERICORDIA	JIRON JOSE OLAYA 032	SECUNDARIA	
555	1310050001	LA LIBERTAD	SANTIAGO DE CHUCO	MOLLEPATA	MOLLEPATA	272675	80545 SAN JERONIMO	AVENIDA ALFONSO UGARTE 121	PRIMARIA, SECUNDARIA	
556	1310060002	LA LIBERTAD	SANTIAGO DE CHUCO	QUIRVILCA	LA VICTORIA	255685	82073 JOSE ARISTEDES CASTRO GAMBOA	LA VICTORIA	PRIMARIA, SECUNDARIA	
557	1310060003	LA LIBERTAD	SANTIAGO DE CHUCO	QUIRVILCA	YANIVILCA	272944	81600	YANIVILCA	INICAL - JARDIN, PRIMARIA	
558	1310060004	LA LIBERTAD	SANTIAGO DE CHUCO	QUIRVILCA	SAN PEDRO	272958	81628	SAN PEDRO	INICAL - JARDIN, PRIMARIA	





Nro	DATOS DE LA LOCALIDAD					DATOS DEL LOCAL ESCOLAR		MODULOS	
	CODINE2015	DEPARTAMENTO	PROVINCIA	DISTRITO	LOCALIDAD	CODIGO LOCAL	NOMBRE		DIRECCION
559	1310060007	LA LIBERTAD	SANTIAGO DE CHUCO	QUIRVILCA	EL SAUCO	532975	80676	EL SAUCO	PRIMARIA, SECUNDARIA
560	1310060008	LA LIBERTAD	SANTIAGO DE CHUCO	QUIRVILCA	SAN JOSE DE PORCON	532956	80551	SAN JOSE DE PORCON	PRIMARIA, SECUNDARIA
561	1310060023	LA LIBERTAD	SANTIAGO DE CHUCO	QUIRVILCA	ICHAL	272963	81647	ICHAL	INICIAL - JARDIN, PRIMARIA
562	1310060024	LA LIBERTAD	SANTIAGO DE CHUCO	QUIRVILCA	PALCO	272835	80556	PALCO	PRIMARIA, SECUNDARIA
563	1310060025	LA LIBERTAD	SANTIAGO DE CHUCO	QUIRVILCA	EL BADO	272939	80966	EL BADO	INICIAL - JARDIN, PRIMARIA
564	1310060026	LA LIBERTAD	SANTIAGO DE CHUCO	QUIRVILCA	LLARAY	272864	80604	LLARAY	INICIAL - JARDIN, PRIMARIA, SECUNDARIA
565	1310060028	LA LIBERTAD	SANTIAGO DE CHUCO	QUIRVILCA	PASAMBARA	272816	80550	PASAMBARA	INICIAL - JARDIN, PRIMARIA
566	1310060031	LA LIBERTAD	SANTIAGO DE CHUCO	QUIRVILCA	LAS PAJILLAS	272920	80952	LAS PAJILLAS	INICIAL - JARDIN, PRIMARIA
567	1310060032	LA LIBERTAD	SANTIAGO DE CHUCO	QUIRVILCA	EL HOSPITAL	272802	80549 ALFONSO BARRANTES	EL HOSPITAL	INICIAL - JARDIN, PRIMARIA, SECUNDARIA
568	1310060034	LA LIBERTAD	SANTIAGO DE CHUCO	QUIRVILCA	TUPAC AMARU	272901	80845	TUPAC AMARU	INICIAL - JARDIN, PRIMARIA
569	1310060035	LA LIBERTAD	SANTIAGO DE CHUCO	QUIRVILCA	RETAMBO	272897	80769	RETAMBO	INICIAL - JARDIN, PRIMARIA, SECUNDARIA
570	1310060038	LA LIBERTAD	SANTIAGO DE CHUCO	QUIRVILCA	CHAGUIN	272883	80750	CHAGUIN	INICIAL - JARDIN, PRIMARIA
571	1310060039	LA LIBERTAD	SANTIAGO DE CHUCO	QUIRVILCA	CACHULLA ALTA	272982	81668	CACHULLA ALTA	INICIAL - JARDIN, PRIMARIA
572	1310060048	LA LIBERTAD	SANTIAGO DE CHUCO	QUIRVILCA	JOSE CARLOS MARIATEGUI	671122	82074 PEDRO RUIZ GALLO	JOSE CARLOS MARIATEGUI	INICIAL - JARDIN, PRIMARIA, SECUNDARIA
573	1310060049	LA LIBERTAD	SANTIAGO DE CHUCO	QUIRVILCA	CUAJINDA	671216	80557 CIRO ALEGRIA CACERES	CUAJINDA	INICIAL - JARDIN, PRIMARIA
574	1310070001	LA LIBERTAD	SANTIAGO DE CHUCO	SANTA CRUZ DE CHUCA	SANTA CRUZ DE CHUCA	273118	80679 LEONARDO DA BAZANI	CALLE SAN MARTIN 625	PRIMARIA, SECUNDARIA
575	1310070004	LA LIBERTAD	SANTIAGO DE CHUCO	SANTA CRUZ DE CHUCA	CANDOGORCO	272251	80617	CANDOGORCO	INICIAL - JARDIN, PRIMARIA
576	1310070011	LA LIBERTAD	SANTIAGO DE CHUCO	SANTA CRUZ DE CHUCA	CUSHIPE	273142	80617	CUSHIPE	INICIAL - JARDIN, PRIMARIA
577	1310070012	LA LIBERTAD	SANTIAGO DE CHUCO	SANTA CRUZ DE CHUCA	CASHAN	272246	80678	CASHAN	INICIAL - JARDIN, PRIMARIA
578	1310070013	LA LIBERTAD	SANTIAGO DE CHUCO	SANTA CRUZ DE CHUCA	HUARACALDA	273161	80623 JESUS DE NAZARET	HUARACALDA	INICIAL - JARDIN, PRIMARIA
579	1310080001	LA LIBERTAD	SANTIAGO DE CHUCO	SITABAMBA	SITABAMBA	273180	80538 JOSE CARLOS MARIATEGUI LA AGHIRA	SITABAMBA	PRIMARIA, SECUNDARIA
580	1310080004	LA LIBERTAD	SANTIAGO DE CHUCO	SITABAMBA	CORRALES	273260	80688	CORRALES	INICIAL - JARDIN, PRIMARIA



Nro	DATOS DE LA LOCALIDAD					DATOS DEL LOCAL ESCOLAR				
	CODINEI2015	DEPARTAMENTO	PROVINCIA	DISTRITO	LOCALIDAD	CODIGO LOCAL	NOMBRE	DIRECCION	MODULOS	
581	1310080005	LA LIBERTAD	SANTIAGO DE CHUCO	SITABAMBA	SANTA CRUZ DE PAYURES	565428	82159	SANTA CRUZ DE PAYURES	INGAL - JARDIN, PRIMARIA	
582	1310080006	LA LIBERTAD	SANTIAGO DE CHUCO	SITABAMBA	HUAYOBAL	273236	80593	HUAYOBAL	INGAL - JARDIN, PRIMARIA	
583	1310080006	LA LIBERTAD	SANTIAGO DE CHUCO	SITABAMBA	HUAYOBAL	669614	80593	HUAYOBAL	SECUNDARIA	
584	1310080007	LA LIBERTAD	SANTIAGO DE CHUCO	SITABAMBA	SAN MIGUEL DE SHITAS	273316	82021	SAN MIGUEL DE SHITA	PRIMARIA	
585	1310080014	LA LIBERTAD	SANTIAGO DE CHUCO	SITABAMBA	USHNOBAL	273203	80540	USHNOBAL	PRIMARIA, SECUNDARIA	
586	1310080015	LA LIBERTAD	SANTIAGO DE CHUCO	SITABAMBA	QUILLIS	273298	82014	QUILLIS	INGAL - JARDIN, PRIMARIA	
587	1310080030	LA LIBERTAD	SANTIAGO DE CHUCO	SITABAMBA	PIOBAMBA	273222	80591	PIOBAMBA	PRIMARIA	
588	1310080030	LA LIBERTAD	SANTIAGO DE CHUCO	SITABAMBA	PIOBAMBA	597523	80591 CIRO ALEGRIA BAZAN	PIOBAMBA	INGAL - JARDIN, SECUNDARIA	
589	1310080035	LA LIBERTAD	SANTIAGO DE CHUCO	SITABAMBA	CHAGAVARA	597537	80595	CHAGAVARA	INGAL - JARDIN, SECUNDARIA	
590	1310080035	LA LIBERTAD	SANTIAGO DE CHUCO	SITABAMBA	CHAGAVARA	669690	80595	CHAGAVARA	PRIMARIA	
591	1310080046	LA LIBERTAD	SANTIAGO DE CHUCO	SITABAMBA	UCHUCUBAMBA	273241	80594	UCHUCUBAMBA	INGAL - JARDIN, PRIMARIA	
592	1310080051	LA LIBERTAD	SANTIAGO DE CHUCO	SITABAMBA	VILCABAMBA	273302	82020	VILCABAMBA	INGAL - JARDIN, PRIMARIA	
593	1311010073	LA LIBERTAD	GRAN CHIMU	CASCAS	CONODEN	273793	821149	CONODEN	INGAL - JARDIN, PRIMARIA	
594	1311010075	LA LIBERTAD	GRAN CHIMU	CASCAS	PUQUIO	273608	82345	TAMBO PUQUIO	PRIMARIA	
595	1311010078	LA LIBERTAD	GRAN CHIMU	CASCAS	PUNGUCHIQUE	273750	82614 INMACULADA. VIRGEN DE LA MERCED	PUNGUCHIQUE	PRIMARIA, SECUNDARIA	
596	1311010079	LA LIBERTAD	GRAN CHIMU	CASCAS	9 DE OCTUBRE	645171	2110	PLAZA PRINCIPAL	INGAL - JARDIN, PRIMARIA	
597	1311010080	LA LIBERTAD	GRAN CHIMU	CASCAS	MOJINO TAMBO	273806	821169	CARRETERA EL MOJINO	INGAL - JARDIN, PRIMARIA	
598	1311010080	LA LIBERTAD	GRAN CHIMU	CASCAS	MOJINO TAMBO	273849	DIVINO MAESTRO	EL TAMBO	SECUNDARIA	
599	1311010140	LA LIBERTAD	GRAN CHIMU	CASCAS	JOLLUCCO ALTO	273627	82348	CARRETERA JOLLUCCO ALTO	SECUNDARIA, SECUNDARIA	
600	1311020001	LA LIBERTAD	GRAN CHIMU	LUCMA	LUCMA	273967	80254	JIRON LIMA 7	PRIMARIA	
601	1311020001	LA LIBERTAD	GRAN CHIMU	LUCMA	LUCMA	274207	NIESTRO SEÑOR DE LA MISERICORDIA	CALLE LIBERTAD S/N	SECUNDARIA	
602	1311020003	LA LIBERTAD	GRAN CHIMU	LUCMA	CHUQUILLANQUI	274066	80333	CHUQUILLANQUI	PRIMARIA	
603	1311020050	LA LIBERTAD	GRAN CHIMU	LUCMA	HUACHACUAL	274009	80327	HUACHACUAL	PRIMARIA, SECUNDARIA	
604	1311020053	LA LIBERTAD	GRAN CHIMU	LUCMA	SAMAMUY	273991	80326 JOSE F. SANCHEZ CARRION	SAMAMUY	PRIMARIA, SECUNDARIA	
605	1311020059	LA LIBERTAD	GRAN CHIMU	LUCMA	SACAMACA	274014	80328	SACAMACA	INGAL - JARDIN, PRIMARIA, SECUNDARIA	





No	DATOS DE LA LOCALIDAD					DATOS DE LA LOCAL ESCOLAR			MODULOS
	CODINE/2015	DEPARTAMENTO	PROVINCIA	DISTRITO	LOCALIDAD	CODIGO LOCAL	NOMBRE	DIRECCION	
606	1311020060	LA LIBERTAD	GRAN CHIMU	LUCMA	RECUAYCITO	274090	80557	RECUAYCITO	INICAL - JARDIN, PRIMARIA, SECUNDARIA
607	1311020070	LA LIBERTAD	GRAN CHIMU	LUCMA	EL HUAYO	274085	80566 SANTIAGO MARTIN AVLLON	EL HUAYO	INICAL - JARDIN, PRIMARIA, SECUNDARIA
608	1311020114	LA LIBERTAD	GRAN CHIMU	LUCMA	CHACAPUNTA	274113	80707	CARRETERA CHACAPUNTA	INICAL - JARDIN, PRIMARIA
609	1311030001	LA LIBERTAD	GRAN CHIMU	MARMOT	COMPIN	274250	80259	CALLE URBANIO 113	PRIMARIA, SECUNDARIA
610	1311030006	LA LIBERTAD	GRAN CHIMU	MARMOT	HUANCAY	274325	80690 ALBERTO FUJIMORI	CARRETERA HUANCAY	PRIMARIA, SECUNDARIA
611	1311040001	LA LIBERTAD	GRAN CHIMU	SAVAPULLO	SAVAPULLO	274716	COL NACIONAL SAVAPULLO	SAVAPULLO	SECUNDARIA
612	1311040005	LA LIBERTAD	GRAN CHIMU	SAVAPULLO	SUIT	274641	82982	EL SUIT	INICAL - JARDIN, PRIMARIA, SECUNDARIA
613	1311040006	LA LIBERTAD	GRAN CHIMU	SAVAPULLO	BRASIL	274698	821290	BRASIL	PRIMARIA
614	1311040012	LA LIBERTAD	GRAN CHIMU	SAVAPULLO	EL PORVENIR	274556	82337	EL PORVENIR	PRIMARIA, SECUNDARIA
615	1311040013	LA LIBERTAD	GRAN CHIMU	SAVAPULLO	CHANCHAMAYO	274684	821288	CHANCHAMAYO	INICAL - JARDIN, PRIMARIA
616	1311040020	LA LIBERTAD	GRAN CHIMU	SAVAPULLO	PAUCO SECO	274617	82931	PAUCO SECO	INICAL - JARDIN, PRIMARIA
617	1311040021	LA LIBERTAD	GRAN CHIMU	SAVAPULLO	MUNDO NUEVO	274702	821319	CARRETERA MUNDO NUEVO	INICAL - JARDIN, PRIMARIA
618	1311040022	LA LIBERTAD	GRAN CHIMU	SAVAPULLO	SOGON	274599	82384	SOGON	INICAL - JARDIN, PRIMARIA, SECUNDARIA
619	1312010027	LA LIBERTAD	VIRU	VIRU	PUERTO MORIN	274882	80090	PUERTO MORIN MZ 11 LOTE 3	PRIMARIA
620	1312010032	LA LIBERTAD	VIRU	VIRU	PUENTE VIRU	274764	1588 MI MUNDO FELIZ	CALE INDEPENDENCIA 309	INICAL - JARDIN
621	1312010033	LA LIBERTAD	VIRU	VIRU	RAMAL CARTAVIO	275056	81701	RAMAL CARTAVIO	PRIMARIA
622	1312010057	LA LIBERTAD	VIRU	VIRU	SAN JOSE RURAL	754607	COAR LA LIBERTAD	SAN JOSE	SECUNDARIA
623	1312020017	LA LIBERTAD	VIRU	CHAO	HUAMANZANA	275297	80775	CARRETERA HUAMANZANA	INICAL - JARDIN, PRIMARIA, SECUNDARIA





## LA LIBERTAD

### Apéndice N° 1-A Listado de Localidades Beneficiarias Adicionales

#### I Listado de LOCALIDADES BENEFICIARIAS ADICIONALES

Nro	CodINEI2015	DEPARTAMENTO	PROVINCIA	DISTRITO	LOCALIDAD	NUMERO DE ENTIDADES PUBLICAS BENEFICIARIAS			FUENTE	COORDENADAS SITE		ALTURA (m.s.n.m.)
						LOCALES ESCOLARES	ESTABLECIMIENTOS DE SALUD	DEPENDENCIAS POLICIALES		LONGITUD	LATITUD	
1	1301100017	LA LIBERTAD	TRUJILLO	SIMBAL	HUANGABAL	1	0	0	GPS OTRAS FUENTES	-78.731600	-7.928900	1516
2	1302050021	LA LIBERTAD	ASCOPE	PAJAN	LA GRAMA	1	0	0	GPS OTRAS FUENTES	-79.302650	-7.780490	60
3	1302060018	LA LIBERTAD	ASCOPE	RAZURI	EL ALGODONAL	1	0	0	GPS OTRAS FUENTES	-79.344960	-7.744900	37
4	1302080021	LA LIBERTAD	ASCOPE	CASA GRANDE	GARRAPON	1	0	0	GPS OTRAS FUENTES	-79.239900	-7.719600	139
5	1303050017	LA LIBERTAD	BOLIVAR	UCHUMARCA	LLAMACTAMBO	1	0	0	GPS OTRAS FUENTES	-77.785900	-7.048400	3360
6	1303050022	LA LIBERTAD	BOLIVAR	UCHUMARCA	CASCAPUY	1	0	0	GPS OTRAS FUENTES	-77.759200	-7.060840	3576
7	1303050023	LA LIBERTAD	BOLIVAR	UCHUMARCA	CHILCAHUAYCO	1	0	0	GPS OTRAS FUENTES	-77.784700	-7.068300	3688
8	1304010017	LA LIBERTAD	CHEPEN	CHEPEN	CALERA BALA	1	0	0	GPS OTRAS FUENTES	-79.364440	-7.274490	150
9	1304020030	LA LIBERTAD	CHEPEN	PACANGA	QUITO	1	0	0	GPS OTRAS FUENTES	-79.467140	-7.166940	99
10	1305010006	LA LIBERTAD	JULCAN	JULCAN	GRUZMARCA	1	0	0	GPS OTRAS FUENTES	-78.495650	-8.013200	2918
11	1305010008	LA LIBERTAD	JULCAN	JULCAN	CHINGANGO	1	0	0	GPS OTRAS FUENTES	-78.498470	-8.025570	3149
12	1305010009	LA LIBERTAD	JULCAN	JULCAN	SANTA CRUZ	1	0	0	GPS OTRAS FUENTES	-78.493500	-8.029900	3146
13	1305010011	LA LIBERTAD	JULCAN	JULCAN	GRUZPAMPA	1	0	0	GPS OTRAS FUENTES	-78.480600	-8.030900	3190
14	1305010023	LA LIBERTAD	JULCAN	JULCAN	LA VICTORIA	1	0	0	GPS OTRAS FUENTES	-78.519940	-8.052150	3436
15	1305010025	LA LIBERTAD	JULCAN	JULCAN	ALFONSO UGARTE	1	0	0	GPS OTRAS FUENTES	-78.513510	-8.083030	3601
16	1305010026	LA LIBERTAD	JULCAN	JULCAN	JOSE FAUSTINO SANCHEZ CARRION	1	0	0	GPS OTRAS FUENTES	-78.518030	-8.089080	3702
17	1305010027	LA LIBERTAD	JULCAN	JULCAN	SAN MARTIN DE PORRAS	1	0	0	GPS OTRAS FUENTES	-78.517850	-8.076170	3678
18	1305010035	LA LIBERTAD	JULCAN	JULCAN	LOS JARDINES	1	0	0	GPS OTRAS FUENTES	-78.427000	-8.082700	3300
19	1305010052	LA LIBERTAD	JULCAN	JULCAN	USURBAMBA	1	0	0	GPS OTRAS FUENTES	-78.498150	-8.150810	3222
20	1305020017	LA LIBERTAD	JULCAN	CALAMARCA	CHURQUES	1	0	0	GPS OTRAS FUENTES	-78.423320	-8.128610	3299
21	1305020024	LA LIBERTAD	JULCAN	CALAMARCA	BELLA UNION	1	0	0	GPS OTRAS FUENTES	-78.392990	-8.150980	3628
22	1305020030	LA LIBERTAD	JULCAN	CALAMARCA	LAS HUERTAS	1	0	0	GPS OTRAS FUENTES	-78.453900	-8.154500	2387
23	1305030010	LA LIBERTAD	JULCAN	CARABAMBA	AHUADERO	2	0	0	GPS OTRAS FUENTES	-78.570820	-8.098270	3479
24	1305030018	LA LIBERTAD	JULCAN	CARABAMBA	SAN ISIDRO	1	0	0	GPS OTRAS FUENTES	-78.576050	-8.112900	3632
25	1305030024	LA LIBERTAD	JULCAN	CARABAMBA	SAN IGNACIO	1	0	0	GPS OTRAS FUENTES	-78.558220	-8.159760	3446
26	1305030026	LA LIBERTAD	JULCAN	CARABAMBA	QUYQUIN	1	0	0	GPS OTRAS FUENTES	-78.558220	-8.139810	3616
27	1305030028	LA LIBERTAD	JULCAN	CARABAMBA	LA VIÑA	1	0	0	GPS OTRAS FUENTES	-78.646880	-8.194970	2032
28	1305030029	LA LIBERTAD	JULCAN	CARABAMBA	BUENA VENTURA	1	0	0	GPS OTRAS FUENTES	-78.595610	-8.171300	3423
29	1305030030	LA LIBERTAD	JULCAN	CARABAMBA	SAN FERNANDO	1	0	0	GPS OTRAS FUENTES	-78.561340	-8.125940	3512
30	1305040011	LA LIBERTAD	JULCAN	HUASO	KENTI	1	0	0	GPS OTRAS FUENTES	-78.481370	-8.226310	3116
31	1305040013	LA LIBERTAD	JULCAN	HUASO	CASAPAMBA	1	0	0	GPS OTRAS FUENTES	-78.424510	-8.228720	2664
32	1305040014	LA LIBERTAD	JULCAN	HUASO	SANTA CRUZ	1	0	0	GPS OTRAS FUENTES	-78.399420	-8.223990	3240





Nro	CodINEI2015	DEPARTAMENTO	PROVINCIA	DISTRITO	LOCALIDAD	NUMERO DE ENTIDADES PUBLICAS BENEFICIARIAS				COORDENADAS SITE		ALTURA (m.s.n.m.)
						LOCALES ESCOLARES	ESTABLECIMIENTOS DE SALUD	DEPENDENCIAS POLICIALES	FUENTE	LONGITUD	LATITUD	
33	1305040015	LA LIBERTAD	JUICAN	HUASO	SANGUAL VIEJO	1	0	0	GPS OTRAS FUENTES	-78.391230	-8.248520	3149
34	1305040016	LA LIBERTAD	JUICAN	HUASO	POTREROBAMBA	1	0	0	GPS OTRAS FUENTES	-78.412800	-8.250300	2930
35	1305040017	LA LIBERTAD	JUICAN	HUASO	SIMBAMBA	1	0	0	GPS OTRAS FUENTES	-78.441100	-8.261900	3302
36	1306010002	LA LIBERTAD	OTUZCO	UACAHUANI	MARISCAL CASTILLA	1	0	0	GPS OTRAS FUENTES	-78.640680	-7.766820	2618
37	1306010010	LA LIBERTAD	OTUZCO	OTUZCO	OTUZCO	1	0	0	GPS OTRAS FUENTES	-78.563170	-7.843060	3406
38	1306010012	LA LIBERTAD	OTUZCO	OTUZCO	OTUZCO	1	0	0	GPS OTRAS FUENTES	-78.573040	-7.840210	3549
39	1306010021	LA LIBERTAD	OTUZCO	OTUZCO	OTUZCO	1	0	0	GPS OTRAS FUENTES	-78.534550	-7.870520	2721
40	1306010025	LA LIBERTAD	OTUZCO	OTUZCO	OTUZCO	1	0	0	GPS OTRAS FUENTES	-78.611490	-7.899420	3280
41	1306010026	LA LIBERTAD	OTUZCO	OTUZCO	OTUZCO	1	0	0	GPS OTRAS FUENTES	-78.590080	-7.884800	2956
42	1306010035	LA LIBERTAD	OTUZCO	OTUZCO	OTUZCO	1	0	0	GPS OTRAS FUENTES	-78.524600	-7.921250	3395
43	1306010036	LA LIBERTAD	OTUZCO	OTUZCO	OTUZCO	1	0	0	GPS OTRAS FUENTES	-78.518160	-7.935680	3312
44	1306010038	LA LIBERTAD	OTUZCO	OTUZCO	OTUZCO	1	0	0	GPS OTRAS FUENTES	-78.534900	-7.939740	3214
45	1306010044	LA LIBERTAD	OTUZCO	OTUZCO	OTUZCO	1	0	0	GPS OTRAS FUENTES	-78.633840	-7.894710	3277
46	1306010048	LA LIBERTAD	OTUZCO	OTUZCO	OTUZCO	1	0	0	GPS OTRAS FUENTES	-78.650080	-7.947670	2684
47	1306010051	LA LIBERTAD	OTUZCO	OTUZCO	OTUZCO	1	0	0	GPS OTRAS FUENTES	-78.650900	-7.922100	3425
48	1306010072	LA LIBERTAD	OTUZCO	OTUZCO	OTUZCO	1	0	0	GPS OTRAS FUENTES	-78.668300	-7.948400	2256
49	1306020006	LA LIBERTAD	OTUZCO	AGALLPAMPA	AGALLPAMPA	1	0	0	GPS OTRAS FUENTES	-78.405940	-7.910060	3759
50	1306020016	LA LIBERTAD	OTUZCO	AGALLPAMPA	AGALLPAMPA	1	0	0	GPS OTRAS FUENTES	-78.510980	-7.939100	3173
51	1306020035	LA LIBERTAD	OTUZCO	AGALLPAMPA	AGALLPAMPA	1	0	0	GPS OTRAS FUENTES	-78.502400	-8.005300	2901
52	1306040006	LA LIBERTAD	OTUZCO	CHARAT	CHARAT	1	0	0	GPS OTRAS FUENTES	-78.469330	-7.770500	1541
53	1306040009	LA LIBERTAD	OTUZCO	CHARAT	CHARAT	1	0	0	GPS OTRAS FUENTES	-78.471390	-7.798560	1833
54	1306040013	LA LIBERTAD	OTUZCO	CHARAT	CHARAT	1	0	0	GPS OTRAS FUENTES	-78.456940	-7.818200	2220
55	1306050009	LA LIBERTAD	OTUZCO	HUARANGHAL	HUARANGHAL	1	0	0	GPS OTRAS FUENTES	-78.433510	-7.654290	3104
56	1306050013	LA LIBERTAD	OTUZCO	HUARANGHAL	HUARANGHAL	1	0	0	GPS OTRAS FUENTES	-78.402980	-7.671430	3303
57	1306050014	LA LIBERTAD	OTUZCO	HUARANGHAL	HUARANGHAL	1	0	0	GPS OTRAS FUENTES	-78.462060	-7.681500	2791
58	1306050022	LA LIBERTAD	OTUZCO	HUARANGHAL	HUARANGHAL	1	0	0	GPS OTRAS FUENTES	-78.462060	-7.688300	2567
59	1306050032	LA LIBERTAD	OTUZCO	HUARANGHAL	HUARANGHAL	1	0	0	GPS OTRAS FUENTES	-78.465470	-7.715280	2158
60	1306080008	LA LIBERTAD	OTUZCO	MACHE	MACHE	1	0	0	GPS OTRAS FUENTES	-78.506220	-8.020670	3252
61	1306100005	LA LIBERTAD	OTUZCO	PARANDAY	PARANDAY	1	0	0	GPS OTRAS FUENTES	-78.733500	-7.895510	2787
62	1306110028	LA LIBERTAD	OTUZCO	SAIPO	SAIPO	1	0	0	GPS OTRAS FUENTES	-78.571880	-8.048490	3462
63	1306140010	LA LIBERTAD	OTUZCO	USQUIL	USQUIL	1	0	0	GPS OTRAS FUENTES	-78.433480	-7.724340	2228
64	1306140011	LA LIBERTAD	OTUZCO	USQUIL	USQUIL	1	0	0	GPS OTRAS FUENTES	-78.452680	-7.725950	1851
65	1306140024	LA LIBERTAD	OTUZCO	USQUIL	USQUIL	1	0	0	GPS OTRAS FUENTES	-78.386410	-7.778600	2040
66	1306140025	LA LIBERTAD	OTUZCO	USQUIL	USQUIL	1	0	0	GPS OTRAS FUENTES	-78.439230	-7.798950	2300
67	1306140030	LA LIBERTAD	OTUZCO	USQUIL	USQUIL	1	0	0	GPS OTRAS FUENTES	-78.394040	-7.799560	2369
68	1306140067	LA LIBERTAD	OTUZCO	USQUIL	USQUIL	1	0	0	GPS OTRAS FUENTES	-78.360690	-7.823710	2356
69	1306140098	LA LIBERTAD	OTUZCO	USQUIL	USQUIL	1	0	0	GPS OTRAS FUENTES	-78.494650	-7.856670	3068
70	1307050017	LA LIBERTAD	PACASMAVIO	SAN JOSE	SAN JOSE	1	0	0	GPS OTRAS FUENTES	-79.441300	-7.361200	99
71	1308010013	LA LIBERTAD	PATAZ	TAYABAMBA	TAYABAMBA	1	0	0	GPS OTRAS FUENTES	-77.309690	-8.248650	3028
72	1308010057	LA LIBERTAD	PATAZ	TAYABAMBA	TAYABAMBA	1	0	0	GPS OTRAS FUENTES	-77.254670	-8.317490	3715
73	1308020016	LA LIBERTAD	PATAZ	BLUIDIBUYO	BLUIDIBUYO	1	0	0	GPS OTRAS FUENTES	-77.376500	-8.153990	2945
74	1308030002	LA LIBERTAD	PATAZ	CHILLLA	CHILLLA	1	0	0	GPS OTRAS FUENTES	-77.587100	-8.097300	3424
75	1308040002	LA LIBERTAD	PATAZ	HUANCASPATA	HUANCASPATA	1	0	0	GPS OTRAS FUENTES	-77.344620	-8.360800	2860



Nro	Codigo2015	DEPARTAMENTO	PROVINCIA	DISTRITO	LOCALIDAD	NUMERO DE ENTIDADES PÚBLICAS BENEFICIARIAS				FUENTE	COORDENADAS SITE		
						LOCALES ESCOLARES	ESTABLECIMIENTOS DE SALUD	DEPENDENCIAS POLICIALES	LONGITUD		LATITUD	ALTURA (m.s.n.m.)	
76	1308040003	LA LIBERTAD	PATAZ	HUANCASPATA	AUSTRIA	1	0	0	GPS OTRAS FUENTES	-77.342200	-8.369600	3333	
77	1308040032	LA LIBERTAD	PATAZ	HUANCASPATA	AUVACOTO	1	0	0	GPS OTRAS FUENTES	-77.303400	-8.484600	3173	
78	1308050015	LA LIBERTAD	PATAZ	HUAYLLITAS	HUALIHUA	1	0	0	GPS OTRAS FUENTES	-77.311890	-8.182380	3429	
79	1308060018	LA LIBERTAD	PATAZ	HUAYO	SANTA CRUZ	1	0	0	GPS OTRAS FUENTES	-77.578650	-8.014920	2565	
80	1308080003	LA LIBERTAD	PATAZ	PARCOY	COLLONA	1	0	0	GPS OTRAS FUENTES	-77.603430	-7.926940	2692	
81	1308080006	LA LIBERTAD	PATAZ	PARCOY	VISTA ALEGRE	1	0	0	GPS OTRAS FUENTES	-77.566800	-7.927200	2586	
82	1308080044	LA LIBERTAD	PATAZ	PARCOY	HUAYLLAPA	1	0	0	GPS OTRAS FUENTES	-77.517370	-8.042550	3463	
83	1308080065	LA LIBERTAD	PATAZ	PARCOY	SANTA ROSA	1	0	0	GPS OTRAS FUENTES	-77.579810	-7.982150	2311	
84	1308090076	LA LIBERTAD	PATAZ	PARCOY	SAN FERNANDO	1	0	0	GPS OTRAS FUENTES	-77.610520	-7.792260	2795	
85	1308100005	LA LIBERTAD	PATAZ	PIAS	ALACOTO	1	0	0	GPS OTRAS FUENTES	-77.550510	-7.852940	3050	
86	1308100020	LA LIBERTAD	PATAZ	PIAS	CENOLEN	1	0	0	GPS OTRAS FUENTES	-77.560340	-7.877660	2601	
87	1309020023	LA LIBERTAD	SANCHEZ CARRION	CHUGAY	PACCHITA	1	0	0	GPS OTRAS FUENTES	-77.848000	-7.732410	2846	
88	1309020024	LA LIBERTAD	SANCHEZ CARRION	CHUGAY	LA UNION	1	0	0	GPS OTRAS FUENTES	-77.827610	-7.741060	3220	
89	1309020027	LA LIBERTAD	SANCHEZ CARRION	CHUGAY	LA PRIMAVERA	1	0	0	GPS OTRAS FUENTES	-77.854430	-7.751900	3015	
90	1309020072	LA LIBERTAD	SANCHEZ CARRION	CHUGAY	PAMPA DE LAS FLORES	1	0	0	GPS OTRAS FUENTES	-77.733930	-7.972370	3869	
91	1309030046	LA LIBERTAD	SANCHEZ CARRION	COCHORCO	SANI ISIDRO	1	0	0	GPS OTRAS FUENTES	-77.686190	-7.831180	2615	
92	1309050058	LA LIBERTAD	SANCHEZ CARRION	MARCBAL	LUCHUPATA	1	0	0	GPS OTRAS FUENTES	-77.894690	-7.732500	3106	
93	1309070017	LA LIBERTAD	SANCHEZ CARRION	SARIN	ESCUJURCO	1	0	0	GPS OTRAS FUENTES	-77.924790	-7.880500	2737	
94	1309070029	LA LIBERTAD	SANCHEZ CARRION	SARIN	MARACITO	1	0	0	GPS OTRAS FUENTES	-77.855640	-7.917760	3814	
95	1309070057	LA LIBERTAD	SANCHEZ CARRION	SARIN	COMOBABA	1	0	0	GPS OTRAS FUENTES	-77.954670	-7.964990	3413	
96	1309080017	LA LIBERTAD	SANCHEZ CARRION	SARTIMBAMBA	CHEPIS	1	0	0	GPS OTRAS FUENTES	-77.780450	-7.584400	3414	
97	1309080097	LA LIBERTAD	SANCHEZ CARRION	SARTIMBAMBA	EL TRIUNFO	1	0	0	GPS OTRAS FUENTES	-77.743490	-7.752700	3219	
98	1310010009	LA LIBERTAD	CHUCO	SANTIAGO DE CHUCO	CUNGUAY	1	0	0	GPS OTRAS FUENTES	-78.179470	-8.166770	3074	
99	1310010011	LA LIBERTAD	CHUCO	SANTIAGO DE CHUCO	CHAMBUIC	1	0	0	GPS OTRAS FUENTES	-78.152750	-8.168640	2682	
100	1310010012	LA LIBERTAD	CHUCO	SANTIAGO DE CHUCO	AGUIRUAY	1	0	0	GPS OTRAS FUENTES	-78.146740	-8.211560	3104	
101	1310010018	LA LIBERTAD	CHUCO	SANTIAGO DE CHUCO	PICHUNCHUCO	1	0	0	GPS OTRAS FUENTES	-78.182600	-8.198940	3279	
102	1310010022	LA LIBERTAD	CHUCO	SANTIAGO DE CHUCO	CUSHURO	1	0	0	GPS OTRAS FUENTES	-78.198290	-8.208610	3437	
103	1310040019	LA LIBERTAD	CHUCO	SANTIAGO DE CHUCO	MOLEBAMBA	1	0	0	GPS OTRAS FUENTES	-78.016160	-8.163420	2907	
104	1310050009	LA LIBERTAD	CHUCO	SANTIAGO DE CHUCO	MOLEPATA	1	0	0	GPS OTRAS FUENTES	-77.953430	-8.156940	3317	
105	1310050021	LA LIBERTAD	CHUCO	SANTIAGO DE CHUCO	EL ALTO	1	0	0	GPS OTRAS FUENTES	-77.948800	-8.189770	2862	
106	1310060030	LA LIBERTAD	CHUCO	SANTIAGO DE CHUCO	QUIRUVILCA	1	0	0	GPS OTRAS FUENTES	-78.179290	-8.067060	2952	
107	1310060040	LA LIBERTAD	CHUCO	QUIRUVILCA	CHACOMAS	1	0	0	GPS OTRAS FUENTES	-78.176100	-8.099260	2778	
108	1310060042	LA LIBERTAD	CHUCO	QUIRUVILCA	LA SOLEDAD	1	0	0	GPS OTRAS FUENTES	-78.222430	-8.101550	3616	





Nro	CodINEI2015	DEPARTAMENTO	PROVINCIA	DISTRITO	LOCALIDAD	NUMERO DE ENTIDADES PUBLICAS BENEFICIARIAS			COORDENADAS SITE			
						LOCALES ESCOLARES	ESTABLECIMIENTOS DE SALUD	DEPENDENCIAS POLICIALES	FUENTE	LONGITUD	LATITUD	ALTURA (m.s.n.m.)
109	1310070010	LA LIBERTAD	SANTIAGO DE CHUCO	SANTA CRUZ DE CHUCA	LLATURPAMBA	1	0	0	GPS OTRAS FUENTES	-78.134520	-8.148530	2707
110	1310080021	LA LIBERTAD	SANTIAGO DE CHUCO	SITABAMBA	HUACABAMBA	1	0	0	GPS OTRAS FUENTES	-77.737340	-8.007630	3148
111	1310080032	LA LIBERTAD	SANTIAGO DE CHUCO	SITABAMBA	LA UNION	1	0	0	GPS OTRAS FUENTES	-77.752540	-8.023650	3686
112	1311020016	LA LIBERTAD	GRAN CHIMU	LUCMA	PINCHADAY	1	0	0	GPS OTRAS FUENTES	-78.649230	-7.563050	819
113	1311020049	LA LIBERTAD	GRAN CHIMU	LUCMA	PENINTAY	1	0	0	GPS OTRAS FUENTES	-78.569370	-7.646460	2181
114	1311020075	LA LIBERTAD	GRAN CHIMU	LUCMA	ALCANTARILLA	1	0	0	GPS OTRAS FUENTES	-78.662270	-7.577910	808
115	1311040007	LA LIBERTAD	GRAN CHIMU	SAYAPULLO	LAGUNAS	1	0	0	GPS OTRAS FUENTES	-78.449520	-7.530110	2009
116	1311040008	LA LIBERTAD	GRAN CHIMU	SAYAPULLO	SAUCE	1	0	0	GPS OTRAS FUENTES	-78.422210	-7.543130	2200
117	1311040017	LA LIBERTAD	GRAN CHIMU	SAYAPULLO	LUCMACUCHO	1	0	0	GPS OTRAS FUENTES	-78.420900	-7.558090	2283
118	1311040019	LA LIBERTAD	GRAN CHIMU	SAYAPULLO	TOTORA	1	0	0	GPS OTRAS FUENTES	-78.378440	-7.567420	2858
119	1312010008	LA LIBERTAD	VIRU	TOMABAL	TOMABAL	1	0	0	GPS OTRAS FUENTES	-78.720200	-8.356400	150

## II INSTITUCIONES ABONADAS ADICIONALES – LOCALES ESCOLARES DE GESTIÓN ESTATAL

Nro	CodINEI2015	DEPARTAMENTO	PROVINCIA	DISTRITO	LOCALIDAD	LOCALIDAD	Código LOCAL	NOMBRE	DIRECCIÓN	MÓDULOS	DATOS DE LA LOCALIDAD			DATOS DEL LOCAL ESCOLAR		
											PROVINCIA	DISTRITO	LOCALIDAD	LOCALIDAD	NOMBRE	DIRECCIÓN
1	1301100017	LA LIBERTAD	TRUJILLO	SIMBAL	HUANGABAL	255303	80068	HUANGABAL	PRIMARIA							
2	1302050021	LA LIBERTAD	ASCOPE	PAIJAN	LA GRAMA	256784	80083	LA GRAMA	PRIMARIA							
3	1302060018	LA LIBERTAD	ASCOPE	RAZURI	EL ALGODONAL	256816	80833	EL ALGODONAL	PRIMARIA							
4	1302080021	LA LIBERTAD	ASCOPE	CASA GRANDE	GARRAPON	257415	80078	GARRAPON S/N	PRIMARIA							
5	1303050017	LA LIBERTAD	BOLIVAR	UCHUMARCA	LLAMACTAMBO	258453	80126	LLAMACTAMBO S/N	PRIMARIA							
6	1303050022	LA LIBERTAD	BOLIVAR	UCHUMARCA	CASCAPUY	562081	82129	CASCAPUY	PRIMARIA							
7	1303050023	LA LIBERTAD	BOLIVAR	UCHUMARCA	CHILCAHUAYCO	258472	80900/A1-P	CHILCAHUAYCO S/N	PRIMARIA							
8	1304010017	LA LIBERTAD	CHEPEN	CHEPEN	CALERA BAJA	258981	1833	CALLE PRINCIPAL S/N	PRIMARIA							
9	1304020030	LA LIBERTAD	CHEPEN	PACANGA	QUITO	259462	80419	CARRETERA A PACANGA	PRIMARIA							
10	1305010006	LA LIBERTAD	JULCAN	JULCAN	CRUZMARCA	260229	82030	CRUZMARCA	PRIMARIA							
11	1305010008	LA LIBERTAD	JULCAN	JULCAN	CHINCHANGO	260106	80858	CHINCHANGO BAJO	PRIMARIA							
12	1305010009	LA LIBERTAD	JULCAN	JULCAN	SANTA CRUZ	260093	80851	SANTA CRUZ	PRIMARIA							
13	1305010011	LA LIBERTAD	JULCAN	JULCAN	CRUZPAMPA	260007	80653	CRUZPAMPA	PRIMARIA							
14	1305010023	LA LIBERTAD	JULCAN	JULCAN	LA VICTORIA	260031	80721	LA VICTORIA S/N	PRIMARIA							
15	1305010025	LA LIBERTAD	JULCAN	JULCAN	ALFONSO UGARTE	260125	80930	ALFONSO UGARTE	PRIMARIA							
16	1305010026	LA LIBERTAD	JULCAN	JULCAN	JOSE FAUSTINO SANCHEZ CARRION	507872	82107 JOSE FAUSTINO SANCHEZ CARRION	SANCHEZ CARRION	PRIMARIA							





Nro	CODINEZ015	DEPARTAMENTO	DATOS DE LA LOCALIDAD				DATOS DEL LOCAL ESCOLAR			
			PROVINCIA	DISTRITO	LOCALIDAD	CÓDIGO LOCAL	NOMBRE	DIRECCIÓN	MÓDULOS	
17	1305010027	LA LIBERTAD	JUCAN	JUCAN	SAN MARTIN DE PORRAS	260149	80995	SAN MARTIN DE PORRES	PRIMARIA	
18	1305010035	LA LIBERTAD	JUCAN	JUCAN	LOS JARDINES	260192	81913	LOS JARDINES S/N	PRIMARIA	
19	1305010052	LA LIBERTAD	JUCAN	JUCAN	USURBAMBA	259985	80953	USURBAMBA	PRIMARIA	
20	1305020017	LA LIBERTAD	JUCAN	CALAMARCA	CHURGUES	260470	81706	CHURGUES	PRIMARIA	
21	1305020024	LA LIBERTAD	JUCAN	CALAMARCA	BELLA UNION	260502	82037	BELLA UNION	PRIMARIA	
22	1305020030	LA LIBERTAD	JUCAN	CALAMARCA	LAS HUERTAS	576714	82161	LAS HUERTAS	PRIMARIA	
23	1305030010	LA LIBERTAD	JUCAN	CARABAMBA	AHUADERO	260743	81670	EL AHUADERO	PRIMARIA	
24	1305030010	LA LIBERTAD	JUCAN	CARABAMBA	AHUADERO	664720	82110	EL AHUADERO BAJO	PRIMARIA	
25	1305030018	LA LIBERTAD	JUCAN	CARABAMBA	SAN ISIDRO	260724	81607	SAN ISIDRO	PRIMARIA, SECUNDARIA	
26	1305030024	LA LIBERTAD	JUCAN	CARABAMBA	SAN IGNACIO	260597	80355	SAN IGNACIO	PRIMARIA	
27	1305030026	LA LIBERTAD	JUCAN	CARABAMBA	QUYQUIN	260781	82034	QUYQUIN	INICIAL - JARDIN, PRIMARIA	
28	1305030028	LA LIBERTAD	JUCAN	CARABAMBA	LA VIÑA	260762	81736	LA VIÑA	PRIMARIA	
29	1305030029	LA LIBERTAD	JUCAN	CARABAMBA	BUENA VENTURA	664635	81704	BUENAVENTURA	PRIMARIA	
30	1305030030	LA LIBERTAD	JUCAN	CARABAMBA	SAN FERNANDO	664739	82109	SAN FERNANDO	PRIMARIA	
31	1305040011	LA LIBERTAD	JUCAN	HUASO	KENTI	260899	80583	KENTY	PRIMARIA	
32	1305040013	LA LIBERTAD	JUCAN	HUASO	CASAPAMBA	260856	80559	CASAPAMBA	PRIMARIA	
33	1305040014	LA LIBERTAD	JUCAN	HUASO	SANTA CRUZ	261016	82040	SANTA CRUZ	PRIMARIA	
34	1305040015	LA LIBERTAD	JUCAN	HUASO	SANGUAL VIEJO	260842	80555	SANGUAL VIEJO	PRIMARIA	
35	1305040016	LA LIBERTAD	JUCAN	HUASO	POTREROBAMBA	260875	80581	POTREROBAMBA	PRIMARIA	
36	1305040017	LA LIBERTAD	JUCAN	HUASO	SIMBAMBA	260984	81666	SIMBAMBA	INICIAL - JARDIN, PRIMARIA	
37	1306010002	LA LIBERTAD	OTUZCO	OTUZCO	LLACAHUAN	261629	81632	LLACAHUAN	PRIMARIA	
38	1306010010	LA LIBERTAD	OTUZCO	OTUZCO	MARISCAL CASTILLA	261851	82078	MARISCAL CASTILLA	PRIMARIA	
39	1306010012	LA LIBERTAD	OTUZCO	OTUZCO	NUOVO AMANECER	261672	81996	NUOVO AMANECER S/N	PRIMARIA	
40	1306010021	LA LIBERTAD	OTUZCO	OTUZCO	BELLAVISTA	261422	80291	BELLAVISTA S/N	PRIMARIA	
41	1306010025	LA LIBERTAD	OTUZCO	OTUZCO	CUYUNDAY	261479	80296	CUYUNDAY S/N	PRIMARIA	
42	1306010026	LA LIBERTAD	OTUZCO	OTUZCO	MACHIGON	261484	80297	MACHIGON S/N	PRIMARIA	
43	1306010035	LA LIBERTAD	OTUZCO	OTUZCO	CIENEGO GRANDE	261610	80954	CIENEGO GRANDE S/N	PRIMARIA	
44	1306010036	LA LIBERTAD	OTUZCO	OTUZCO	UZGARAT	261605	80944	UZGARAT S/N	PRIMARIA	
45	1306010038	LA LIBERTAD	OTUZCO	OTUZCO	MONTE DE ARMAS ALTO	261361	80285	MONTE DE ARMAS ALTO S/N	INICIAL - JARDIN, PRIMARIA	
46	1306010044	LA LIBERTAD	OTUZCO	OTUZCO	SUVUPAMPA	261318	80239	SUVUPAMPA S/N	PRIMARIA	
47	1306010048	LA LIBERTAD	OTUZCO	OTUZCO	HUACADAY	261323	80240	HUACADAY	PRIMARIA	
48	1306010051	LA LIBERTAD	OTUZCO	OTUZCO	CAMPO NUEVO	261525	80301	CAMPO NUEVO S/N	PRIMARIA	
49	1306010072	LA LIBERTAD	OTUZCO	OTUZCO	ROGODAY	621349	82173	ROGODAY	PRIMARIA	
50	1306020006	LA LIBERTAD	OTUZCO	AGALLPAMPA	SAN APOLOONIO	504963	82080	SAN APOLOONIO	INICIAL - JARDIN, PRIMARIA	
51	1306020016	LA LIBERTAD	OTUZCO	AGALLPAMPA	SANGALLPAMPA BAJA	262247	82083	SANGALLPAMPA BAJA	INICIAL - JARDIN, PRIMARIA	





Nro	CODINEI2015	DEPARTAMENTO	DATOS DE LA LOCALIDAD				DATOS DEL LOCAL ESCOLAR			
			PROVINCIA	DISTRITO	LOCALIDAD	CÓDIGO LOCAL	NOMBRE	DIRECCIÓN	MÓDULOS	
52	1306020035	LA LIBERTAD	OTUZCO	AGALLPAMPA	HUANANMARCA	262073	80980	HUANANMARCA S/N	INICIAL - JARDÍN, PRIMARIA	
53	1306040006	LA LIBERTAD	OTUZCO	CHARAT	SAÑUMAS	262389	80717	SAÑUMAS	PRIMARIA	
54	1306040009	LA LIBERTAD	OTUZCO	CHARAT	YACAT	262332	80309	YACAT S/N	INICIAL - JARDÍN, PRIMARIA	
55	1306040013	LA LIBERTAD	OTUZCO	CHARAT	LA FLORIDA	262327	80308	LA FLORIDA S/N	PRIMARIA	
56	1306050009	LA LIBERTAD	OTUZCO	HUARANCHAL	IGOR	262474	80310	IGOR	PRIMARIA	
57	1306050013	LA LIBERTAD	OTUZCO	HUARANCHAL	LA FORTUNA	262493	80312	LA FORTUNA	PRIMARIA	
58	1306050014	LA LIBERTAD	OTUZCO	HUARANCHAL	LA CORTADERA	262662	82076	LA CORTADERA S/N	PRIMARIA	
59	1306050022	LA LIBERTAD	OTUZCO	HUARANCHAL	EL MANZANO	262539	80718	EL MANZANO S/N	PRIMARIA	
60	1306050032	LA LIBERTAD	OTUZCO	HUARANCHAL	LA MANZANA BAJA	244178	80814	LA MANZANA S/N	PRIMARIA	
61	1306080008	LA LIBERTAD	OTUZCO	MACHE	HUAMANMARCA	262558	80764	HUAMANMARCA	INICIAL - JARDÍN, PRIMARIA	
62	1306100005	LA LIBERTAD	OTUZCO	PARANDAY	SHUGULLPAMPA	262898	80699	SHUGALLPAMPA	INICIAL - JARDÍN, PRIMARIA, SECUNDARIA	
63	1306110028	LA LIBERTAD	OTUZCO	SALPO	SIXA	263058	80267	SIXA	PRIMARIA	
64	1306140010	LA LIBERTAD	OTUZCO	USQUIL	PAMPA HERMOSA BAJA	264053	80951	PAMPA HERMOSA BAJA	PRIMARIA	
65	1306140011	LA LIBERTAD	OTUZCO	USQUIL	LA LEONERA	262544	80719	LA LEONERA	INICIAL - JARDÍN, PRIMARIA	
66	1306140024	LA LIBERTAD	OTUZCO	USQUIL	PAMPA VERDE	264034	80929	PAMPA VERDE	INICIAL - JARDÍN, PRIMARIA	
67	1306140025	LA LIBERTAD	OTUZCO	USQUIL	NAUBAMBA	263666	80274	NAUBAMBA	PRIMARIA	
68	1306140030	LA LIBERTAD	OTUZCO	USQUIL	CHACLA PAMPA	263765	80359	CHACLA PAMPA S/N	PRIMARIA	
69	1306140067	LA LIBERTAD	OTUZCO	USQUIL	CHASIMALCA	263789	80361	CHASIMALCA	INICIAL - JARDÍN, PRIMARIA	
70	1306140098	LA LIBERTAD	OTUZCO	USQUIL	JUAN VELASCO ALVARADO	263628	80043	JUAN VELASCO ALVARADO S/N	PRIMARIA	
71	1307050017	LA LIBERTAD	PACASMAYO	SAN JOSE	COSQUEPON	265825	80422	COSQUEPON	PRIMARIA	
72	1308010013	LA LIBERTAD	PATAZ	TAYABAMBA	URPACAYITO	266052	80427	URPACAYITO	PRIMARIA	
73	1308010057	LA LIBERTAD	PATAZ	TAYABAMBA	PAMPA GRANDE	266827	84095	(CAMINO HERRADURA NUEVA ESPERANZA)	INICIAL - JARDÍN, PRIMARIA	
74	1308020016	LA LIBERTAD	PATAZ	BULDIBUYO	ASIA	266504	80474	ASIA	PRIMARIA	
75	1308030002	LA LIBERTAD	PATAZ	CHILLLA	NUEVA ESPERANZA	266815	81621	NUEVA ESPERANZA (CAMPO DEPORTIVO)	PRIMARIA	
76	1308040002	LA LIBERTAD	PATAZ	HUANGASPATA	COLPABAMBA	266900	80441	COLPABAMBA S/N	PRIMARIA	
77	1308040003	LA LIBERTAD	PATAZ	HUANGASPATA	AUSTRALIA	267056	80961	AUSTRALIA S/N	PRIMARIA	
78	1308040032	LA LIBERTAD	PATAZ	HUANGASPATA	AUVACOTO	266957	80490	AUVACOTO S/N	PRIMARIA	
79	1308050015	LA LIBERTAD	PATAZ	HUAYULLAS	HUALLHUA	267141	80494	HUALLHUA S/N	PRIMARIA	


Licitación Pública Especial – Proceso de Promoción de la Inversión Privada de los Proyectos de Banda Ancha para la Conectividad Integral y Desarrollo Social de las Regiones Ancash, Arequipa, Huánuco, La Libertad, Pasco y San Martín Anexo N° 8-B de las BASES - Especificaciones Técnicas de la Red de Acceso



Nro	CODINEI2015	DEPARTAMENTO	DATOS DE LA LOCALIDAD				DATOS DEL LOCAL ESCOLAR			
			PROVINCIA	DISTRITO	LOCALIDAD	CÓDIGO LOCAL	NOMBRE	DIRECCIÓN	MÓDULOS	
80	1308060018	LA LIBERTAD	PATAZ	HUAYO	SANTA CRUZ	267216	80450	CARRETERA HUAYO - DEUCIA	PRIMARIA	
81	1308080003	LA LIBERTAD	PATAZ	PARCOY	COLLONA	267626	81940	COLLONA	PRIMARIA	
82	1308080006	LA LIBERTAD	PATAZ	PARCOY	VISTA ALEGRE	267631	80674	VISTA ALEGRE	PRIMARIA	
83	1308080044	LA LIBERTAD	PATAZ	PARCOY	HUAYLLAPA	267674	80990	HUAYLLAPA	PRIMARIA	
84	1308080065	LA LIBERTAD	PATAZ	PARCOY	SANTA ROSA	267612	80510	SANTA ROSA	PRIMARIA	
85	1308090076	LA LIBERTAD	PATAZ	PATAZ	SAN FERNANDO	267867	81619	RICARDO PALMA (COSTADO CAMPO DEPORTIVO) S/N	PRIMARIA	
86	1308100005	LA LIBERTAD	PATAZ	PIAS	ALACOTO	267990	80873	ALACOTO S/N	PRIMARIA	
87	1308100020	LA LIBERTAD	PATAZ	PIAS	CENOLEN	267966	80514	CENOLEN S/N	PRIMARIA	
88	1309020023	LA LIBERTAD	SANCHEZ CARRION	CHUGAY	PACCHITA	269381	80789	PACCHITA	PRIMARIA	
89	1309020024	LA LIBERTAD	SANCHEZ CARRION	CHUGAY	LA UNION	269499	81227	LA UNION	PRIMARIA	
90	1309020027	LA LIBERTAD	SANCHEZ CARRION	CHUGAY	LA PRIMAVERA	269550	82010	LA PRIMAVERA	PRIMARIA	
91	1309020072	LA LIBERTAD	SANCHEZ CARRION	CHUGAY	PAMPA DE LAS FLORES	669435	ANEXO-80192	PAMPA DE LAS FLORES	PRIMARIA	
92	1309030046	LA LIBERTAD	SANCHEZ CARRION	COCHORCO	SAN ISIDRO	269847	80931	SAN ISIDRO S/N	PRIMARIA	
93	1309050058	LA LIBERTAD	SANCHEZ CARRION	MARCABAL	LUCHUPATA	669322	ANEXO-80646	LUCHUPATA	PRIMARIA	
94	1309070017	LA LIBERTAD	SANCHEZ CARRION	SARIN	ESCUJURCO	270997	81675	ESCUJURCO	PRIMARIA	
95	1309070029	LA LIBERTAD	SANCHEZ CARRION	SARIN	MARAYCITO	565414	82144	MARAYCITO	PRIMARIA	
96	1309070057	LA LIBERTAD	SANCHEZ CARRION	SARIN	COMABARA	271044	81743	COMABARA	PRIMARIA	
97	1309080017	LA LIBERTAD	SANCHEZ CARRION	SARTIMBAMBA	CHEPIS	271124	80064	CHEPIS	PRIMARIA	
98	1309080097	LA LIBERTAD	SANCHEZ CARRION	SARTIMBAMBA	EL TRIUNFO	669303	ANEXO-80228	EL TRIUNFO S/N	PRIMARIA	
99	1310010009	LA LIBERTAD	SANTIAGO DE CHUCO	SANTIAGO DE CHUCO	CUNGUAY	271572	80562	CUNGUAY	PRIMARIA	
100	1310010011	LA LIBERTAD	SANTIAGO DE CHUCO	SANTIAGO DE CHUCO	CHAMBUIC	271586	80563	QUEBRADA QUINUS	PRIMARIA	
101	1310010012	LA LIBERTAD	SANTIAGO DE CHUCO	SANTIAGO DE CHUCO	AGUINUAY	271893	80986	QUEBRADA HUAYCHAQUITA	PRIMARIA	
102	1310010018	LA LIBERTAD	SANTIAGO DE CHUCO	SANTIAGO DE CHUCO	PICHUNCHUCO	271609	80565	CERRO DE OLEIOS	PRIMARIA	
103	1310010022	LA LIBERTAD	SANTIAGO DE CHUCO	SANTIAGO DE CHUCO	CUSHURO	271869	80919	ABRAHAM ARIAS LARRETA	PRIMARIA	
104	1310040019	LA LIBERTAD	SANTIAGO DE CHUCO	MOLLEBAMBA	NAMOBAL	272595	80544	QUEBRADA LA SHUYA Y QUEBRADA NEGRA	PRIMARIA	
105	1310050009	LA LIBERTAD	SANTIAGO DE CHUCO	MOLLEPATA	HUARANA	272717	80600	HUARANA	PRIMARIA	
106	1310050021	LA LIBERTAD	SANTIAGO DE CHUCO	MOLLEPATA	EL ALTO	272680	80597	CALLE SAN MARTIN S/N	PRIMARIA	
107	1310060030	LA LIBERTAD	SANTIAGO DE CHUCO	QUIRUVILCA	KAUNAPE	272859	80603	KAUNAPE	PRIMARIA	
108	1310060040	LA LIBERTAD	SANTIAGO DE CHUCO	QUIRUVILCA	CHACOMAS	272798	80548	VIRGEN DE LAS MERCEDES	PRIMARIA	



Licitación Pública Especial - Proceso de Promoción de la Inversión Privada de los Proyectos de Banda Ancha para Conectividad Integral y Desarrollo Social de las Regiones Ancash, Arequipa, Huánuco, La Libertad, Pasco y San Martín Anexo N° 8-B de las BASES - Especificaciones Técnicas de la Red de Acceso



Nro	DATOS DE LA LOCALIDAD				DATOS DEL LOCAL ESCOLAR				
	CodINEI2015	DEPARTAMENTO	PROVINCIA	DISTRITO	LOCALIDAD	CÓDIGO LOCAL	NOMBRE	DIRECCIÓN	MÓDULOS
109	1310060042	LA LIBERTAD	SANTIAGO DE CHUCO	QUIRVUJICA	LA SOLEDAD	272840	80601	LA SOLEDAD	INICIAL - JARDÍN, PRIMARIA
110	1310070010	LA LIBERTAD	SANTIAGO DE CHUCO	SANTA CRUZ DE CHUCA	LLATURPAMBA	273137	80616	LLATURPAMBA	PRIMARIA
111	1310080021	LA LIBERTAD	SANTIAGO DE CHUCO	SITABAMBA	HUACABAMBA	273199	80539	HUACABAMBA	PRIMARIA
112	1310080032	LA LIBERTAD	SANTIAGO DE CHUCO	SITABAMBA	LA UNION	273284	81935	LA UNION	PRIMARIA
113	1311020016	LA LIBERTAD	GRAN CHIMU	LUCMA	PINCHADAY	274052	80332	PINCHADAY	PRIMARIA
114	1311020049	LA LIBERTAD	GRAN CHIMU	LUCMA	PENINTAY	274146	80888	PENINTAY	PRIMARIA
115	1311020075	LA LIBERTAD	GRAN CHIMU	LUCMA	ALCANTARILLA	672112	82091 SAGRADO CORAZON DE JESUS	LA ALCANTARILLA	PRIMARIA
116	1311040007	LA LIBERTAD	GRAN CHIMU	SAYAPULLO	LAGUNAS	274575	82382	QUEBRADA PEÑA EL LORO	PRIMARIA
117	1311040008	LA LIBERTAD	GRAN CHIMU	SAYAPULLO	SAUCE	274991	82027	EL SAUCE	INICIAL - JARDÍN, PRIMARIA
118	1311040017	LA LIBERTAD	GRAN CHIMU	SAYAPULLO	LUCMACUCHO	274486	81999	LUCMACUCHO	INICIAL - JARDÍN, PRIMARIA
119	1311040019	LA LIBERTAD	GRAN CHIMU	SAYAPULLO	TOTORA	274603	82882	LA TOTORA	PRIMARIA
120	1312010008	LA LIBERTAD	VIRU	VIRU	TOMABAL	274844	80072	TOMABAL	INICIAL - JARDÍN, PRIMARIA





PASCO

Apéndice N° 1  
Listado de LOCALIDADES BENEFICIARIAS e INSTITUCIONES ABONADAS OBLIGATORIAS

I Listado de LOCALIDADES BENEFICIARIAS OBLIGATORIAS

Nro	CodINEI2015	DEPARTAMENTO	PROVINCIA	DISTRITO	LOCALIDAD	NUMERO DE INSTITUCIONES ABONADAS OBLIGATORIAS			DATOS DE UBICACIÓN			
						LOCALES ESCOLARES	ESTABLECIMIENTOS DE SALUD	DEPENDENCIAS POLICIALES	FUENTE	LONGITUD	LATITUD	ALTURA (m.s.n.m.)
1	1902020012	PASCO	DANIEL ALCIDES CARRION	CHACAYAN	AZUL MINA	1			MED-GPS	-76.379974	-10.422192	4,201
2	1902020001	PASCO	DANIEL ALCIDES CARRION	CHACAYAN	CHACAYAN	3	1	1	MED-GPS	-76.437626	-10.434309	3,360
3	1902020014	PASCO	DANIEL ALCIDES CARRION	CHACAYAN	CHANGO	2	1		MED-GPS	-76.41124	-10.415162	3,487
4	1902020045	PASCO	DANIEL ALCIDES CARRION	CHACAYAN	GORGORIN	1	1		MED-GPS	-76.389627	-10.578074	4,329
5	1902020044	PASCO	DANIEL ALCIDES CARRION	CHACAYAN	ISCAYCOCHA	2	1		MED-GPS	-76.363383	-10.565123	4,351
6	1902020003	PASCO	DANIEL ALCIDES CARRION	CHACAYAN	MISCA	2	1		MED-GPS	-76.364408	-10.337165	2,531
7	1902020025	PASCO	DANIEL ALCIDES CARRION	CHACAYAN	UNTUPUQUIO	1			MED-GPS	-76.421142	-10.451925	4,039
8	1902030001	PASCO	DANIEL ALCIDES CARRION	GOYLARISQUIZGA	GOYLARISQUIZGA	2	1	1	MED-GPS	-76.408318	-10.474707	4,167
9	1902040008	PASCO	DANIEL ALCIDES CARRION	PAUCAR	MARAL	1			MED-GPS	-76.405826	-10.334619	3,371
10	1902040007	PASCO	DANIEL ALCIDES CARRION	PAUCAR	PAUCALIN	1			MED-GPS	-76.35218	-10.333823	2,587
11	1902040001	PASCO	DANIEL ALCIDES CARRION	PAUCAR	PAUCAR	1	1	1	MED-GPS	-76.443133	-10.371042	3,353
12	1902040029	PASCO	DANIEL ALCIDES CARRION	PAUCAR	SAN JUAN DE YACAN (YACAN)	1	1		MED-GPS	-76.441136	-10.394417	3,595
13	1902040006	PASCO	DANIEL ALCIDES CARRION	PAUCAR	TANGOR	2	1		MED-GPS	-76.3749	-10.315433	3,341
14	1902040018	PASCO	DANIEL ALCIDES CARRION	PAUCAR	VEINTE DE MARZO	1			MED-GPS	-76.447615	-10.350034	3,926
15	1902050001	PASCO	DANIEL ALCIDES CARRION	PILLAO	SAN PEDRO DE PILLAO	3	1		MED-GPS	-76.494894	-10.438929	3,630
16	1902060002	PASCO	DANIEL ALCIDES CARRION	TUSI	SANTA ANA DE 8 DE OCTUBRE	1			MED-GPS	-76.333511	-10.323696	2,400
17	1902060103	PASCO	DANIEL ALCIDES CARRION	TUSI	SANTA ANA DE ANGAHUILCA	1			MED-GPS	-76.3622	-10.462433	4,108



Nro	CodINEI2015	DEPARTAMENTO	PROVINCIA	DISTRITO	LOCALIDAD	NUMERO DE INSTITUCIONES ABONADAS OBLIGATORIAS			DATOS DE UBICACIÓN			
						LOCALES ESCOLARES	ESTABLECIMIENTOS DE SALUD	DEPENDENCIAS POLICIALES	FUENTE	LONGITUD	LATTITUD	ALTURA (m.s.n.m.)
18	1902060026	PASCO	DANIEL ALCIDES CARRION	SANTA ANA DE TUSI	ANTA CANCHA	1			MED-GPS	-76.377139	-10.457739	4,040
19	1902060006	PASCO	DANIEL ALCIDES CARRION	SANTA ANA DE TUSI	ANTA PIRCA	2	1		MED-GPS	-76.33916	-10.366768	3,154
20	1902060044	PASCO	DANIEL ALCIDES CARRION	SANTA ANA DE TUSI	CALLHUAN	2	1		MED-GPS	-76.317983	-10.491928	4,262
21	1902060022	PASCO	DANIEL ALCIDES CARRION	SANTA ANA DE TUSI	CHAGAHUANUSHA	1			MED-GPS	-76.299886	-10.454237	4,208
22	1902060066	PASCO	DANIEL ALCIDES CARRION	SANTA ANA DE TUSI	CHICHURAGUINA (VILLA CORAZON DE JESUS)	2	1		MED-GPS	-76.333431	-10.512285	4,190
23	1902060008	PASCO	DANIEL ALCIDES CARRION	SANTA ANA DE TUSI	CHUNQUIPATA	1	1		MED-IE	-76.3187	-10.4017	3,895
24	1902060072	PASCO	DANIEL ALCIDES CARRION	SANTA ANA DE TUSI	HUAGLAVOC (SAN JUAN DE HUAGLAVOC)	1	1		MED-GPS	-76.357895	-10.532373	4,221
25	1902060042	PASCO	DANIEL ALCIDES CARRION	SANTA ANA DE TUSI	HUAYO	2	1		MED-GPS	-76.372704	-10.489059	4,084
26	1902060016	PASCO	DANIEL ALCIDES CARRION	SANTA ANA DE TUSI	JUCLACANCHA	2	1		MED-GPS	-76.373554	-10.43877	4,014
27	1902060011	PASCO	DANIEL ALCIDES CARRION	SANTA ANA DE TUSI	MACHIN	2	1		MED-GPS	-76.364456	-10.414885	4,189
28	1902060029	PASCO	DANIEL ALCIDES CARRION	SANTA ANA DE TUSI	PAMPANIA (VRGEN DEL ROSARIO)	2	1		MED-GPS	-76.348053	-10.467567	3,561
29	1902060052	PASCO	DANIEL ALCIDES CARRION	SANTA ANA DE TUSI	POCOBAMBA	1	1		MED-GPS	-76.387603	-10.497058	4,069
30	1902060084	PASCO	DANIEL ALCIDES CARRION	SANTA ANA DE TUSI	PUCUNAN (SANTA ANA DE PUCUNAN)	1			MED-GPS	-76.337374	-10.556831	4,290
31	1902060014	PASCO	DANIEL ALCIDES CARRION	SANTA ANA DE TUSI	QUINUA PUCRO	1			MED-GPS	-76.326899	-10.426427	4,018
32	1902060015	PASCO	DANIEL ALCIDES CARRION	SANTA ANA DE TUSI	QUISHUARINIVOC (SAN JUAN DE QUISHUARINIVOC)	1			MED-GPS	-76.363949	-10.435441	4,111
33	1902060033	PASCO	DANIEL ALCIDES CARRION	SANTA ANA DE TUSI	SANTA ANA DE RAGAN	2	1		MED-GPS	-76.260645	-10.468174	3,619
34	1902060001	PASCO	DANIEL ALCIDES CARRION	SANTA ANA DE TUSI	SANTA ANA DE TUSI	4	1	1	MED-GPS	-76.353748	-10.472294	3,760
35	1902060126	PASCO	DANIEL ALCIDES CARRION	SANTA ANA DE TUSI	SANTA ROSA DE PUTAJA	1	1		MED-GPS	-76.346498	-10.512824	4,232
36	1902060039	PASCO	DANIEL ALCIDES CARRION	SANTA ANA DE TUSI	UCRO (SANTA ROSA DE UCRO)	1			MED-GPS	-76.369557	-10.477717	4,069
37	1902070015	PASCO	DANIEL ALCIDES CARRION	TAPUC	MICHIVILCA	2	1		MED-GPS	-76.477585	-10.43292	2,898
38	1902070003	PASCO	DANIEL ALCIDES CARRION	TAPUC	SAN CRISTOBAL DE CHAUPIMARCA (CHAUPIMARCA)	2	1		MED-GPS	-76.461676	-10.406639	3,448

Licitación Pública Especial – Proceso de Promoción de la Inversión Privada de los Proyectos de Banda Ancha para la Conectividad Integral y Desarrollo Social de las Regiones Ancash, Arequipa, Huánuco, La Libertad, Pasco y San Martín Anexo N° 8-B de las BASES - Especificaciones Técnicas de la Red de Acceso





Nro	CodINEI2015	DEPARTAMENTO	PROVINCIA	DISTRITO	LOCALIDAD	NUMERO DE INSTITUCIONES ABONADAS OBLIGATORIAS			DATOS DE UBICACIÓN			
						LOCALES ESCOLARES	ESTABLECIMIENTOS DE SALUD	DEPENDENCIAS POLICIALES	FUENTE	LONGITUD	LATITUD	ALTURA (m.s.n.m.)
39	1902070001	PASCO	DANIEL ALCIDES CARRION	TAPUC	TAPUC	2	1		MED-GPS	-76.461577	-10.455065	3,669
40	1902070010	PASCO	DANIEL ALCIDES CARRION	TAPUC	USCPAGHACA	1			MED-GPS	-76.446076	-10.417129	2,813
41	1902080043	PASCO	DANIEL ALCIDES CARRION	VILCABAMBA	COCCAR	1	1		MED-GPS	-76.42063	-10.579046	4,371
42	1902080026	PASCO	DANIEL ALCIDES CARRION	VILCABAMBA	QUSHUARCANGCHA	1			MED-GPS	-76.440711	-10.538676	4,078
43	1902080023	PASCO	DANIEL ALCIDES CARRION	VILCABAMBA	SAN JOSE DE PATARAYOG	1	1		MED-GPS	-76.422799	-10.535691	4,085
44	1902080014	PASCO	DANIEL ALCIDES CARRION	VILCABAMBA	SAN MIGUEL DE CUCHIS	2	1		MED-GPS	-76.419963	-10.51934	3,627
45	1902080001	PASCO	DANIEL ALCIDES CARRION	VILCABAMBA	VILCABAMBA	3	1		MED-GPS	-76.447203	-10.478701	3,446
46	1902010236	PASCO	DANIEL ALCIDES CARRION	YANAHUANCA	ANDACHACA	2	1		MED-GPS	-76.521358	-10.630389	3,876
47	1902010148	PASCO	DANIEL ALCIDES CARRION	YANAHUANCA	AYAYOG	1	1		MED-IE	-76.5068	-10.5496	4,183
48	1902010098	PASCO	DANIEL ALCIDES CARRION	YANAHUANCA	CHINGHE	3	1		MED-GPS	-76.585962	-10.50771	3,473
49	1902010142	PASCO	DANIEL ALCIDES CARRION	YANAHUANCA	CHOCOPATA	1	1		MED-GPS	-76.587712	-10.53303	3,889
50	1902010081	PASCO	DANIEL ALCIDES CARRION	YANAHUANCA	COYAS	1			MED-GPS	-76.561717	-10.495429	3,393
51	1902010199	PASCO	DANIEL ALCIDES CARRION	YANAHUANCA	HUACHUS	2			MED-GPS	-76.588079	-10.58712	4,241
	1902010134	PASCO	DANIEL ALCIDES CARRION	YANAHUANCA	HUAYCHAUMARCA	1	1		MED-GPS	-76.572948	-10.53312	3,664
	1902010216	PASCO	DANIEL ALCIDES CARRION	YANAHUANCA	ISCOCANGCHA	1			MED-GPS	-76.578437	-10.614823	4,518
	1902010154	PASCO	DANIEL ALCIDES CARRION	YANAHUANCA	LULLLAO	1	1		MED-GPS	-76.597057	-10.552021	4,076
55	1902010279	PASCO	DANIEL ALCIDES CARRION	YANAHUANCA	LOS ANDES	1	1		MED-GPS	-76.515043	-10.70618	4,389
56	1902010127	PASCO	DANIEL ALCIDES CARRION	YANAHUANCA	NUMUNYAYOG	1	1		MED-IE	-76.547265	-10.545802	3,980
57	1902010239	PASCO	DANIEL ALCIDES CARRION	YANAHUANCA	POMAYAROS	1	1		MED-GPS	-76.541335	-10.64712	3,991
58	1902010124	PASCO	DANIEL ALCIDES CARRION	YANAHUANCA	PUMAPACHUPAN	1	1		MED-IE	-76.4925	-10.542	4,093
59	1902010106	PASCO	DANIEL ALCIDES CARRION	YANAHUANCA	SAN JUAN BAÑOS DE RABI	2	1		MED-GPS	-76.597874	-10.529613	3,650





ITEM	CODINEI2015	DEPARTAMENTO	PROVINCIA	DISTRITO	LOCALIDAD	NUMERO DE INSTITUCIONES ABONADAS OBLIGATORIAS			DATOS DE UBICACIÓN			
						LOCALES ESCOLARES	ESTABLECIMIENTOS DE SALUD	DEPENDENCIAS POLICIALES	FUENTE	LONGITUD	LATITUD	ALTURA (m.s.n.m.)
60	1902010205	PASCO	DANIEL ALCIDES CARRION	YANAHUANCA	SANTIAGO PAMPA	2	1		MED-GPS	-76.533849	-10.590502	3,804
61	1902010180	PASCO	DANIEL ALCIDES CARRION	YANAHUANCA	TAMBOPAMPA	2	1		MED-GPS	-76.455516	-10.599874	4,225
62	1902010258	PASCO	DANIEL ALCIDES CARRION	YANAHUANCA	UCHUMARCA	1	1		MED-GPS	-76.516906	-10.648319	3,960
63	1903020001	PASCO	OXAPAMPA	CHONTABAMBA	CHONTABAMBA(CHURU MAZU)	3	1		MED-GPS	-75.438785	-10.602726	1,826
64	1903020011	PASCO	OXAPAMPA	CHONTABAMBA	DOS DE MAYO	1			MED-GPS	-75.450091	-10.595366	1,857
65	1903020037	PASCO	OXAPAMPA	CHONTABAMBA	GRAMAZU	1	1		MED-GPS	-75.453302	-10.514379	1,774
66	1903020005	PASCO	OXAPAMPA	CHONTABAMBA	LA FLORIDA	1			MED-GPS	-75.414528	-10.6001	1,814
67	1903080057	PASCO	OXAPAMPA	CONSTITUCION	CAHUAPANAS	2	1		MED-GPS	-74.990519	-10.011379	238
68	1903080001	PASCO	OXAPAMPA	CONSTITUCION	CONSTITUCION	6	1	1	MED-GPS	-75.017374	-9.857197	237
69	1903080025	PASCO	OXAPAMPA	CONSTITUCION	FLOR DE UN DIA	1			MED-GPS	-75.147364	-9.90108	241
70	1903080035	PASCO	OXAPAMPA	CONSTITUCION	GOLONDRINAS	2	1		MED-GPS	-75.179276	-9.894759	253
71	1903080022	PASCO	OXAPAMPA	CONSTITUCION	HASWALD	1	1		MED-GPS	-75.071427	-9.854162	262
72	1903080050	PASCO	OXAPAMPA	CONSTITUCION	LORENCELO I	2	1		MED-GPS	-75.048021	-9.972879	227
73	1903080053	PASCO	OXAPAMPA	CONSTITUCION	MOSQUITO PLAYA	1	1		MED-GPS	-74.996354	-9.966872	237
74	1903080033	PASCO	OXAPAMPA	CONSTITUCION	SAN LUIS	1			MED-GPS	-75.21075	-9.901099	253
75	1903080044	PASCO	OXAPAMPA	CONSTITUCION	TRES HERMANOS MILLAGROS	1			MED-GPS	-75.016352	-10.123487	242
76	1903080045	PASCO	OXAPAMPA	CONSTITUCION	UNION SRIA	1	1		MED-GPS	-75.026977	-10.074028	236
77	1903080048	PASCO	OXAPAMPA	CONSTITUCION	VILLA SIS KIMPIRARI	1			MED-GPS	-75.035728	-10.028335	256
78	1903030065	PASCO	OXAPAMPA	HUANCABAMBA	ANCAHUACHANAN	1	1		MED-GPS	-75.569636	-10.453536	1,766
79	1903030025	PASCO	OXAPAMPA	HUANCABAMBA	ESPIRITU PATA	1			MED-GPS	-75.574853	-10.413795	1,739
80	1903030059	PASCO	OXAPAMPA	HUANCABAMBA	GRAPANAZU	1	1		MED-GPS	-75.473787	-10.476837	1,764
81	1903030001	PASCO	OXAPAMPA	HUANCABAMBA	HUANCABAMBA	2	2	1	MED-GPS	-75.524417	-10.426337	1,734
82	1903030017	PASCO	OXAPAMPA	HUANCABAMBA	JATUN PATA	1			MED-GPS	-75.550528	-10.399049	1,723
83	1903030024	PASCO	OXAPAMPA	HUANCABAMBA	LANTURACHI	2	1		MED-GPS	-75.557626	-10.389771	1,734
84	1903030026	PASCO	OXAPAMPA	HUANCABAMBA	PALCAMAYO	1			MED-GPS	-75.586187	-10.428038	1,737
85	1903030044	PASCO	OXAPAMPA	HUANCABAMBA	PAMPA CHICA	1	1		MED-GPS	-75.581516	-10.43956	1,735
86	1903030030	PASCO	OXAPAMPA	HUANCABAMBA	SAN DANIEL	1	1		MED-GPS	-75.512208	-10.447005	1,735
87	1903010030	PASCO	OXAPAMPA	OXAPAMPA	CANTARZU	1	1		MED-GPS	-75.38713	-10.649931	1,779
88	1903010028	PASCO	OXAPAMPA	OXAPAMPA	CHACOS	1	1		MED-GPS	-75.337683	-10.62329	2,010
89	1903010027	PASCO	OXAPAMPA	OXAPAMPA	LLAMAQUIZU	1			MED-GPS	-75.381383	-10.609005	1,851
90	1903010026	PASCO	OXAPAMPA	OXAPAMPA	MIRAFLORES NUMERO2	1			MED-GPS	-75.383827	-10.596693	1,823
91	1903010006	PASCO	OXAPAMPA	OXAPAMPA	QUILLAZU (PROGRESO)	1	1		MED-GPS	-75.437371	-10.527373	1,799
92	1903010019	PASCO	OXAPAMPA	OXAPAMPA	TSACHOPEN	1	1		MED-GPS	-75.440935	-10.543494	1,809
93	1903040001	PASCO	OXAPAMPA	PALCAZU	ISCOZACIN	4	1	1	MED-GPS	-75.149518	-10.184394	282
94	1903050034	PASCO	OXAPAMPA	POZUZO	ALTO PAJUIL	1			MED-GPS	-75.504646	-9.956129	919
95	1903050016	PASCO	OXAPAMPA	POZUZO	ASCENSION	1	1		MED-GPS	-75.54676	-9.848284	860
96	1903050041	PASCO	OXAPAMPA	POZUZO	BAJO CHANCARIZO	1			MED-GPS	-75.601405	-10.028675	776



Nro	CodINEI2015	DEPARTAMENTO	PROVINCIA	DISTRITO	LOCALIDAD	NUMERO DE INSTITUCIONES ABONADAS OBLIGATORIAS			DATOS DE UBICACIÓN			
						LOCALES ESCOLARES	ESTABLECIMIENTOS DE SALUD	DEPENDENCIAS POLICIALES	FUENTE	LONGITUD	LATITUD	ALTURA (m.s.n.m.)
97	1903050042	PASCO	OXPAPAMPA	POZUZO	CHUMALLE	1			MED-GPS	-75.6451	-10.032795	1,096
98	1903050071	PASCO	OXPAPAMPA	POZUZO	LA PRUSIA	1			MED-GPS	-75.542658	-10.096595	751
99	1903050006	PASCO	OXPAPAMPA	POZUZO	OSOMAYO	2	1		MED-GPS	-75.582512	-9.848596	1,109
100	1903050019	PASCO	OXPAPAMPA	POZUZO	PLAYA GRANDE	1			MED-GPS	-75.534192	-9.869927	557
101	1903050001	PASCO	OXPAPAMPA	POZUZO	POZUZO	3	1	1	MED-GPS	-75.550654	-10.070871	730
102	1903050027	PASCO	OXPAPAMPA	POZUZO	RIO TIGRE	1	1		MED-GPS	-75.532244	-9.91372	610
103	1903050017	PASCO	OXPAPAMPA	POZUZO	SAN ANTONIO	1			MED-IE	-75.539	-9.8767	920
104	1903050002	PASCO	OXPAPAMPA	POZUZO	SAN JOSE	1		1	MED-IE	-75.6302	-9.8867	1,436
105	1903050003	PASCO	OXPAPAMPA	POZUZO	SAN MIGUEL	1			MED-IE	-75.5876	-9.8648	1,011
106	1903050029	PASCO	OXPAPAMPA	POZUZO	SAN SALVADOR	1	1		MED-IE	-75.6722	-10.0163	1,630
107	1903050038	PASCO	OXPAPAMPA	POZUZO	SANTA ROSA	2	1		MED-GPS	-75.506719	-9.992827	634
108	1903050015	PASCO	OXPAPAMPA	POZUZO	SINAI	1			MED-IE	-75.6277	-9.9083	1,363
109	1903050093	PASCO	OXPAPAMPA	POZUZO	TINGO MAL PASO	2	1		MED-GPS	-75.642888	-10.027415	832
110	1903050031	PASCO	OXPAPAMPA	POZUZO	TRAMA	1			MED-IE	-75.6324	-10.0246	1,041
111	1903060065	PASCO	OXPAPAMPA	PUERTO BERMUDEZ	CAIONARI	1			MED-GPS	-75.015987	-10.159102	244
112	1903060064	PASCO	OXPAPAMPA	PUERTO BERMUDEZ	MILAGRO 1	2	1		MED-GPS	-74.963545	-10.104438	238
113	1903060107	PASCO	OXPAPAMPA	PUERTO BERMUDEZ	PALMACOCHA	1			MED-GPS	-74.895685	-10.449511	259
114	1903060075	PASCO	OXPAPAMPA	PUERTO BERMUDEZ	PAUGIL	1			MED-GPS	-74.950477	-10.211832	258
115	1903060001	PASCO	OXPAPAMPA	PUERTO BERMUDEZ	PUERTO BERMUDEZ	5	1	1	MED-GPS	-74.935528	-10.29741	256
116	1903060153	PASCO	OXPAPAMPA	PUERTO BERMUDEZ	PUERTO LAGARTO	1			MED-GPS	-74.973428	-10.046245	237
117	1903060170	PASCO	OXPAPAMPA	PUERTO BERMUDEZ	SAN JOSE DE ASUPSISU	1			MED-GPS	-74.907505	-10.387778	265
118	1903060052	PASCO	OXPAPAMPA	PUERTO BERMUDEZ	SAN JUAN DE CAHUAPANAS	1			MED-GPS	-74.980787	-10.035253	244
119	1903060098	PASCO	OXPAPAMPA	PUERTO BERMUDEZ	SAN JUAN DE CHIVIS	1			MED-GPS	-74.950395	-10.36465	256
120	1903060110	PASCO	OXPAPAMPA	PUERTO BERMUDEZ	SAN PABLO	2	1		MED-GPS	-74.83927	-10.449134	266
121	1903060111	PASCO	OXPAPAMPA	PUERTO BERMUDEZ	SAN PEDRO	2			MED-GPS	-74.88076	-10.476224	318
122	1903060104	PASCO	OXPAPAMPA	PUERTO BERMUDEZ	SANTA ISIDORA	1			MED-GPS	-74.896426	-10.413457	271
123	1903060079	PASCO	OXPAPAMPA	PUERTO BERMUDEZ	VILLA ALEGRE DE QUIRISHARI	5	1		MED-GPS	-74.98306	-10.218568	240
124	1903070030	PASCO	OXPAPAMPA	VILLA RICA	ALTO CACAZU	1			MED-GPS	-75.14609	-10.6598	1,140
125	1903070056	PASCO	OXPAPAMPA	VILLA RICA	ALTO CEDRO PAMPA	1			MED-GPS	-75.274435	-10.772968	1,592





No	Cod/INEI/2015	DEPARTAMENTO	PROVINCIA	DISTRITO	LOCALIDAD	NUMERO DE INSTITUCIONES ABONADAS OBLIGATORIAS				DATOS DE UBICACIÓN			
						LOCALES ESCOLARES	ESTABLECIMIENTOS DE SALUD	DEPENDENCIAS POLICIALES	FUENTE	LONGITUD	LATITUD	ALTURA (m.s.n.m.)	
126	1903070060	PASCO	OXAPAMPA	VILLA RICA	ALTO ENTAZ	1	1		MED-GPS	-75.27071	-10.797233	1,356	
127	1903070062	PASCO	OXAPAMPA	VILLA RICA	CERO PAMPA	1	1		MED-GPS	-75.255254	-10.795811	1,209	
128	1903070032	PASCO	OXAPAMPA	VILLA RICA	LAS PALMAS DE UBRIRI	1	1		MED-GPS	-75.077597	-10.682142	1,493	
129	1903070148	PASCO	OXAPAMPA	VILLA RICA	LOS MELLIZOS	1	1		MED-GPS	-75.169972	-10.74117	1,385	
130	1903070043	PASCO	OXAPAMPA	VILLA RICA	LOS MELLIZOS	1	1		MED-GPS	-75.164333	-10.738589	1,350	
131	1903070149	PASCO	OXAPAMPA	VILLA RICA	SAN JUAN 71 (LOS MELLIZOS 71)	1	1		MED-GPS	-75.13273	-10.768789	1,263	
132	1903070022	PASCO	OXAPAMPA	VILLA RICA	SAN JUAN DE CACAZU	2	1		MED-GPS	-75.116311	-10.658124	871	
133	1903070037	PASCO	OXAPAMPA	VILLA RICA	SAN LAZARO	1	1		MED-GPS	-75.153374	-10.668157	1,479	
134	1903070046	PASCO	OXAPAMPA	VILLA RICA	SAN MIGUEL DE ENEÑAS	1	1		MED-GPS	-75.216882	-10.74712	1,509	
135	1903070031	PASCO	OXAPAMPA	VILLA RICA	UNION DE LA SELVA	1	1		MED-GPS	-75.120498	-10.674228	936	
136	1901020099	PASCO	PASCO	HUACHON	CHIPA	2	1		MED-GPS	-75.939785	-10.648246	3,490	
137	1901020044	PASCO	PASCO	HUACHON	CUNYAC	1	1		CAMPO-ALSLADAS	-75.94122	-10.63593	3,356	
138	1901020001	PASCO	PASCO	HUACHON	HUACHON	1	1	1	MED-GPS	-75.950857	-10.636432	3,381	
139	1901020057	PASCO	PASCO	HUACHON	PAMPA INCA	1	1		MED-GPS	-75.753487	-10.668107	2,664	
140	1901020054	PASCO	PASCO	HUACHON	POAGMARAY	2	1		MED-GPS	-75.785043	-10.646603	2,639	
141	1901020049	PASCO	PASCO	HUACHON	QUIPARACHA	3	1		MED-GPS	-75.869575	-10.644494	3,050	
142	1901030049	PASCO	PASCO	HUARIACA	CHINCHAN	2	1		MED-GPS	-76.151768	-10.474799	3,338	
143	1901030030	PASCO	PASCO	HUARIACA	JARCAHUACA	1	1		MED-GPS	-76.204763	-10.445251	3,432	
144	1901030006	PASCO	PASCO	HUARIACA	RAHUI	1	1		MED-IE	-76.1912	-10.4196	3,132	
145	1901030003	PASCO	PASCO	HUARIACA	SANTA ROSA DE HUANAG	1	1		MED-GPS	-76.200507	-10.405044	3,044	
146	1901040073	PASCO	PASCO	HUAYLLAY	CANGACHUCHO	1	1		MED-GPS	-76.315421	-10.95786	4,116	
147	1901040001	PASCO	PASCO	HUAYLLAY	HUAYLLAY	3	1	1	MED-GPS	-76.364828	-11.002159	4,312	
148	1901040162	PASCO	PASCO	HUAYLLAY	LA CRUZADA	1	1		MED-GPS	-76.400797	-11.036864	4,600	
149	1901040136	PASCO	PASCO	HUAYLLAY	LA HUECA	1	1		MED-GPS	-76.407682	-11.008047	4,478	
150	1901040315	PASCO	PASCO	HUAYLLAY	LOS ANDES DE PUCARA	2	1		MED-GPS	-76.535159	-10.969463	4,490	
151	1901040108	PASCO	PASCO	HUAYLLAY	SAN AGUSTIN DE HUAYCHAO	2	1		MED-GPS	-76.43017	-10.989477	4,547	
152	1901050005	PASCO	PASCO	NINACACA	CARHUAC	1	1		MED-GPS	-75.980398	-10.679851	3,990	
153	1901050001	PASCO	PASCO	NINACACA	NINACACA	3	1		MED-GPS	-76.112708	-10.855564	4,143	
154	1901050008	PASCO	PASCO	NINACACA	RAWYAC	2	1		MED-GPS	-75.886729	-10.703377	3,370	
155	1901050007	PASCO	PASCO	NINACACA	SOCORRO	2	1		MED-GPS	-75.917767	-10.685751	4,070	
156	1901060017	PASCO	PASCO	PALLANCHACRA	HUICHPIN	1	1		MED-GPS	-76.224544	-10.44905	3,373	
157	1901060020	PASCO	PASCO	PALLANCHACRA	JARRIA (LA MERCED DE JARRIA)	2	1		MED-IE	-76.2519	-10.4626	3,574	
158	1901060021	PASCO	PASCO	PALLANCHACRA	MACARANGCHA	1	1		MED-IE	-76.24817	-10.46135	3,471	
159	1901060001	PASCO	PASCO	PALLANCHACRA	PALLANCHACRA	1	1		MED-GPS	-76.235094	-10.415032	3,111	
160	1901060014	PASCO	PASCO	PALLANCHACRA	PARIACANGCHA (SAN MIGUEL DE PARIACANGCHA)	1	1		MED-IE	-76.277603	-10.426903	4,252	





No	CodINEI2015	DEPARTAMENTO	PROVINCIA	DISTRITO	LOCALIDAD	NUMERO DE INSTITUCIONES			DATOS DE UBICACIÓN			
						LOCALES ESCOLARES	ESTABLECIMIENTOS DE SALUD	DEPENDENCIAS POLICIALES	FUENTE	LONGITUD	LATITUD	ALTURA (m.s.n.m.)
161	1901060003	PASCO	PASCO	PALLANCHACRA	SALCACHUPAN	1			MED-GPS	-76.208672	-10.389271	2,785
162	1901060016	PASCO	PASCO	PALLANCHACRA	VINCHOS	2	1		MED-IE	-76.2852	-10.4368	4,197
163	1901070045	PASCO	PASCO	PAUCARTAMBO	ACO	2			MED-GPS	-75.752336	-10.767641	2,666
164	1901070095	PASCO	PASCO	PAUCARTAMBO	ACOPALCA	2			MED-GPS	-75.852171	-10.826973	3,581
165	1901070046	PASCO	PASCO	PAUCARTAMBO	AGOMARCA	1	1		MED-GPS	-75.727224	-10.761977	2,626
166	1901070106	PASCO	PASCO	PAUCARTAMBO	AHUASCANCHA	1			MED-GPS	-75.924211	-10.859991	4,178
167	1901070038	PASCO	PASCO	PAUCARTAMBO	ANGARA	1			MED-GPS	-75.82021	-10.763941	3,019
168	1901070025	PASCO	PASCO	PAUCARTAMBO	AUQUIMARCA	2			MED-GPS	-75.710072	-10.749263	2,716
169	1901070081	PASCO	PASCO	PAUCARTAMBO	BELLAVISTA	2	1		MED-GPS	-75.872677	-10.809459	3,642
170	1901070032	PASCO	PASCO	PAUCARTAMBO	CHUPACA	2	1		MED-GPS	-75.841366	-10.751197	3,210
171	1901070033	PASCO	PASCO	PAUCARTAMBO	CUCHAMBARA	1			MED-GPS	-75.854275	-10.754321	3,340
172	1901070062	PASCO	PASCO	PAUCARTAMBO	CUTCHACA	1			MED-GPS	-75.839044	-10.796164	3,186
173	1901070047	PASCO	PASCO	PAUCARTAMBO	HUALLAMAYO	2			MED-GPS	-75.718982	-10.764596	2,479
174	1901070066	PASCO	PASCO	PAUCARTAMBO	HUAMBAC	1	1		MED-GPS	-75.731198	-10.785754	2,688
175	1901070079	PASCO	PASCO	PAUCARTAMBO	LA LIBERTAD	2			MED-GPS	-75.897443	-10.808293	3,959
176	1901070104	PASCO	PASCO	PAUCARTAMBO	LA VICTORIA	2	1		MED-GPS	-75.909103	-10.856266	4,093
177	1901070002	PASCO	PASCO	PAUCARTAMBO	LIRIO PAMPA	1			MED-GPS	-75.887506	-10.706997	3,335
178	1901070100	PASCO	PASCO	PAUCARTAMBO	LOS ANGELES	1			MED-GPS	-75.85914	-10.836619	3,674
179	1901070067	PASCO	PASCO	PAUCARTAMBO	MASHAMPAMPA	1			MED-GPS	-75.689357	-10.768563	3,102
180	1901070080	PASCO	PASCO	PAUCARTAMBO	NUEVA ESPERANZA	1			MED-GPS	-75.870328	-10.813411	3,417
181	1901070016	PASCO	PASCO	PAUCARTAMBO	PAMPAMARCA	1			MED-GPS	-75.633402	-10.737768	2,442
182	1901070001	PASCO	PASCO	PAUCARTAMBO	PAUCARTAMBO	6	1	1	MED-GPS	-75.813474	-10.774672	2,931
183	1901070103	PASCO	PASCO	PAUCARTAMBO	SAN GENARO	1			MED-GPS	-75.89342	-10.852658	4,044
184	1901070101	PASCO	PASCO	PAUCARTAMBO	SAN JOSE	1			MED-GPS	-75.870327	-10.8493	3,850
185	1901070041	PASCO	PASCO	PAUCARTAMBO	SANTA CRUZ	1			MED-GPS	-75.782723	-10.769787	2,787
186	1901070133	PASCO	PASCO	PAUCARTAMBO	SANTA ISABEL	3	1		MED-GPS	-75.644607	-10.719468	1,901
187	1901070139	PASCO	PASCO	PAUCARTAMBO	TINDALPATA	1			MED-GPS	-75.647105	-10.714651	2,271
188	1901080003	PASCO	PASCO	SAN FRANCISCO DE ASIS DE YARUSAYACAN	CHACRA COLORADA	1			MED-GPS	-76.219487	-10.453628	3,378
189	1901080066	PASCO	PASCO	SAN FRANCISCO DE ASIS DE YARUSAYACAN	MILPO	2	1		MED-GPS	-76.214672	-10.595996	4,187
190	1901080009	PASCO	PASCO	SAN FRANCISCO DE ASIS DE YARUSAYACAN	SHAURIN	1			MED-IE	-76.2536	-10.4795	3,877
191	1901090063	PASCO	PASCO	SIMON BOLIVAR	PACOYAN	1	1		MED-GPS	-76.392523	-10.669227	4,306
192	1901090082	PASCO	PASCO	SIMON BOLIVAR	QUILACCOCHA	1	1		MED-GPS	-76.292057	-10.703501	4,235
193	1901090111	PASCO	PASCO	SIMON BOLIVAR	SAGRAFAMILIA	1	1		MED-GPS	-76.311866	-10.746293	4,179
194	1901090001	PASCO	PASCO	SIMON BOLIVAR	SAN ANTONIO DE RANCAS	2	1		MED-GPS	-76.316509	-10.689777	4,200
195	1901090127	PASCO	PASCO	SIMON BOLIVAR	SAN PEDRO DE RACO	2	1		MED-GPS	-76.380812	-10.782016	4,328



Licitación Pública Especial – Proceso de Promoción de la Inversión Privada de los Proyectos de Banda Ancha para la Conectividad Integral y Desarrollo Social de las Regiones Ancash, Arequipa, Huánuco, La Libertad, Pasco y San Martín  
 Anexo N° 8-B de las BASES - Especificaciones Técnicas de la Red de Acceso





Nro	CodINEI2015	DEPARTAMENTO	PROVINCIA	DISTRITO	LOCALIDAD	NUMERO DE INSTITUCIONES ABONADAS OBLIGATORIAS			DATOS DE UBICACIÓN			
						LOCALES ESCOLARES	ESTABLECIMIENTOS DE SALUD	DEPENDENCIAS POLICIALES	FUENTE	LONGITUD	LATITUD	ALTURA (m.s.n.m.)
196	1901090083	PASCO	PASCO	SIMON BOLIVAR	YURAJHUANCA	2	1		MED-GPS	-76.31157	-10.703863	4,193
197	1901100030	PASCO	PASCO	TICLACAYAN	HUAMAMARCA	1			MED-IE	-76.1564	-10.5584	3,831
198	1901100016	PASCO	PASCO	TICLACAYAN	PUCURHUAY	2	1		MED-GPS	-76.129133	-10.509327	3,367
199	1901100040	PASCO	PASCO	TICLACAYAN	RACRAV TINGO	1			MED-IE	-76.161	-10.595	4,104
200	1901100001	PASCO	PASCO	TICLACAYAN	TICLACAYAN	1	1		MED-GPS	-76.164005	-10.534454	3,517
201	1901110026	PASCO	PASCO	TINVAHUARCO	HUARAUCACA	1			MED-GPS	-76.291614	-10.793704	4,144
202	1901110001	PASCO	PASCO	TINVAHUARCO	TINVAHUARCO (SMELTER)	1	1		MED-GPS	-76.274801	-10.769397	4,276
203	1901110023	PASCO	PASCO	TINVAHUARCO	VILLA DE PASCO	1	1		MED-GPS	-76.239395	-10.781804	4,199
204	1901120029	PASCO	PASCO	VICCO	COCHAMARCA NUEVO	2	1		MED-GPS	-76.293578	-10.87884	4,119
205	1901120007	PASCO	PASCO	VICCO	SHELBY	1	1		MED-GPS	-76.223628	-10.811717	4,123
206	1901130002	PASCO	PASCO	YANACANGCHA	CAJAMARQUILLA		1		MED-GPS	-76.184725	-10.53193	3,377
207	1901130006	PASCO	PASCO	YANACANGCHA	CHICRIN		1		MED-GPS	-76.187328	-10.580071	3,547
208	1901130010	PASCO	PASCO	YANACANGCHA	LA QUINUA		2		MED-GPS	-76.179844	-10.61541	3,628
209	1901130030	PASCO	PASCO	YANACANGCHA	PARIAMARCA		1		MED-GPS	-76.15925	-10.649679	3,755
210	1901130103	PASCO	PASCO	YANACANGCHA	SAN ISIDRO DE YANAPAMPA		1		MED-GPS	-76.184455	-10.590881	3,990
211	1901130007	PASCO	PASCO	YANACANGCHA	SAN RAMON DE YANAPAMPA		1		MED-GPS	-76.183725	-10.593565	3,988


## II INSTITUCIONES ABONADAS OBLIGATORIAS

### II.1 Establecimientos de Salud Obligatorias

Nro	DATOS DE LA LOCALIDAD				DATOS DEL ESTABLECIMIENTO DE SALUD				
	CodINEI2015	DEPARTAMENTO	PROVINCIA	DISTRITO	LOCALIDAD	COD. UNICO MINSA	NOMBRE DE ESTABLECIMIENTO	CATEGORIA	DIRECCION
1	1902020001	PASCO	DANIEL ALCIDES CARRION	CHACAYAN	CHACAYAN	993	CHACAYAN	I-2	CARRETERA PRINCIPAL CHACAYAN - VILCABAMBA
2	1902020014	PASCO	DANIEL ALCIDES CARRION	CHACAYAN	CHANGO	992	CHANGO	I-2	PLAZA PRINCIPAL CHANGO
3	1902020045	PASCO	DANIEL ALCIDES CARRION	CHACAYAN	GORGORIN	1215	GORGORIN	I-1	GORGORIN S/N
4	1902020044	PASCO	DANIEL ALCIDES CARRION	CHACAYAN	ISCAYCOCHA	10248	ISCAYCOCHA	I-1	ISCAYCOCHA S/N
5	1902020003	PASCO	DANIEL ALCIDES CARRION	CHACAYAN	MISCA	1203	MISCA	I-1	CARRETERA PRINCIPAL HUANUCO
6	1902030001	PASCO	DANIEL ALCIDES CARRION	GOYLARISQUIZGA	GOYLARISQUIZGA	994	GOYLARISQUIZGA	I-2	GOYLARISQUIZGA S/N
7	1902040001	PASCO	DANIEL ALCIDES CARRION	PAUCAR	PAUCAR	1201	PAUCAR	I-2	PAUCAR
8	1902040029	PASCO	DANIEL ALCIDES CARRION	PAUCAR	SAN JUAN DE YACAN (YACAN)	1202	YACAN	I-1	YACAN S/N
9	1902040006	PASCO	DANIEL ALCIDES CARRION	PAUCAR	TANGOR	1204	TANGOR	I-1	TANGOR S/N



Nro	DATOS DE LA LOCALIDAD						DATOS DEL ESTABLECIMIENTO DE SALUD			
	CODINEI2015	DEPARTAMENTO	PROVINCIA	DISTRITO	LOCALIDAD	COD_UNICO MINISA	NOMBRE DE ESTABLECIMIENTO	CATEGORIA	DIRECCION	
10	1902050001	PASCO	DANIEL ALCIDES CARRION	SAN PEDRO DE PILLAO	SAN PEDRO DE PILLAO	1216	PILLAO	I-2	PILLAO	
11	1902060006	PASCO	DANIEL ALCIDES CARRION	SANTA ANA DE TUSI	ANTAPRICA	996	SAN SANTIAGO DE ANTAPRICA	I-2	ANTAPRICA S/N	
12	1902060044	PASCO	DANIEL ALCIDES CARRION	SANTA ANA DE TUSI	CALIHUAN	1002	CALIHUAN	I-1	CALIHUAN S/N	
13	1902060066	PASCO	DANIEL ALCIDES CARRION	SANTA ANA DE TUSI	CHICHURAQUINA (VILLA CORAZON DE JESUS)	1004	VILLA CORAZON DE JESUS	I-1	VILLA CORAZON DE JESUS S/N	
14	1902060008	PASCO	DANIEL ALCIDES CARRION	SANTA ANA DE TUSI	CHUNQUIPATA	1035	CHUNQUIPATA	I-1	CHUNQUIPATA S/N	
15	1902060072	PASCO	DANIEL ALCIDES CARRION	SANTA ANA DE TUSI	HUAGLAYOC (SAN JUAN DE HUAGLAYOC)	1005	SAN JUAN DE HUAGLAYOC	I-1	HUAGLAYOC	
16	1902060042	PASCO	DANIEL ALCIDES CARRION	SANTA ANA DE TUSI	HUAYO	999	HUAYO	I-1	ACTUAUZAR	
17	1902060016	PASCO	DANIEL ALCIDES CARRION	SANTA ANA DE TUSI	JUCCAGANCHA	6951	JUCCAGANCHA	I-1	JUCCAGANCHA S/N	
18	1902060011	PASCO	DANIEL ALCIDES CARRION	SANTA ANA DE TUSI	MACHIN	1000	MACHIN	I-1	MACHIN S/N	
19	1902060029	PASCO	DANIEL ALCIDES CARRION	SANTA ANA DE TUSI	PAMPANIA (VIRGEN DEL ROSARIO)	1006	PAMPANIA	I-1	PAMPANIA S/N	
20	1902060052	PASCO	DANIEL ALCIDES CARRION	SANTA ANA DE TUSI	POCOBAMBA	997	POCOBAMBA	I-1	POCOBAMBA S/N	
21	1902060033	PASCO	DANIEL ALCIDES CARRION	SANTA ANA DE TUSI	SANTA ANA DE RAGAN	1036	RAGAN	I-1	RAGAN S/N	
22	1902060001	PASCO	DANIEL ALCIDES CARRION	SANTA ANA DE TUSI	SANTA ANA DE TUSI	995	SANTA ANA DE TUSI	I-4	SANTA ANA DE TUSI S/N	
23	1902060126	PASCO	DANIEL ALCIDES CARRION	SANTA ANA DE TUSI	SANTA ROSA DE PUTAJA	998	PUTAJA	I-1	PUTAJA S/N	
24	1902070015	PASCO	DANIEL ALCIDES CARRION	TAPUC	MICHIVILCA	1217	MICHIVILCA	I-1	CARRETERA PRINCIPAL HUANUCO S/N	
25	1902070003	PASCO	DANIEL ALCIDES CARRION	TAPUC	SAN CRISTOBAL DE CHAUPIMARCA (GHAUPIMARCA)	1206	CHAUPIMARCA	I-1	CHAUPIMARCA S/N	
26	1902070001	PASCO	DANIEL ALCIDES CARRION	TAPUC	TAPUC	1207	TAPUC	I-3	JR JOSE FERREIRA S/N	
27	1902080043	PASCO	DANIEL ALCIDES CARRION	VILCABAMBA	COGAR	1211	COGAR	I-1	ACTUALIZAR	
28	1902080023	PASCO	DANIEL ALCIDES CARRION	VILCABAMBA	SAN JOSE DE PATARAYOG	1210	PATARAYOG	I-1	PATARAYOG S/N	
29	1902080014	PASCO	DANIEL ALCIDES CARRION	VILCABAMBA	SAN MIGUEL DE CUCHIS	1209	SAN MIGUEL DE CUCHIS	I-1	SAN MIGUEL DE CUCHIS S/N	
30	1902080001	PASCO	DANIEL ALCIDES CARRION	VILCABAMBA	VILCABAMBA	1208	VILCABAMBA	I-2	AV CERRO DE PASCO S/N	
31	1902010236	PASCO	DANIEL ALCIDES CARRION	YANAHUANCA	ANDACHACA	1230	ANDACHACA	I-2	ANDACHACA	
32	1902010148	PASCO	DANIEL ALCIDES CARRION	YANAHUANCA	AYAVOG	1228	AYAVOG	I-1	AYAVOG	
33	1902010098	PASCO	DANIEL ALCIDES CARRION	YANAHUANCA	CHINCHE	1195	CHINCHE TINGO	I-2	CHINCHE TINGO	
34	1902010142	PASCO	DANIEL ALCIDES CARRION	YANAHUANCA	CHOCOPATA	1193	CHOCOPATA	I-1	CHOCOPATA	
35	1902010134	PASCO	DANIEL ALCIDES CARRION	YANAHUANCA	HUAYCHAUMARCA	1205	HUAYCHAUMARCA	I-1	HUAYCHAUMARCA	
36	1902010154	PASCO	DANIEL ALCIDES CARRION	YANAHUANCA	LICLLAO	1196	LICLLAO	I-1	LICLLAO	
37	1902010279	PASCO	DANIEL ALCIDES CARRION	YANAHUANCA	LOS ANDES	1229	ANDES YANAHUANCA	I-1	ANDES YANAHUANCA	
38	1902010127	PASCO	DANIEL ALCIDES CARRION	YANAHUANCA	NUMUNYAYOG	1200	NUMUNYAYOG	I-1	NUMUNYAYOG	
39	1902010239	PASCO	DANIEL ALCIDES CARRION	YANAHUANCA	POMAYAROS	1227	POMAYAROS	I-1	POMAYAROS	
40	1902010124	PASCO	DANIEL ALCIDES CARRION	YANAHUANCA	PUMAPACHUPAN	1214	PUMAPACHUPAN	I-1	PUMAPACHUPAN	







Nro	DATOS DE LA LOCALIDAD						DATOS DEL ESTABLECIMIENTO DE SALUD			
	CODINEI2015	DEPARTAMENTO	PROVINCIA	DISTRITO	LOCALIDAD	COD. UNICO MINSA	NOMBRE DE ESTABLECIMIENTO	CATEGORIA	DIRECCION	
41	1902010106	PASCO	DANIEL ALCIDES CARRION	YANAHUANCA	SAN JUAN BAÑOS DE RABI	1199	CHINGHE RABI	-1-1	SAN JUAN BAÑOS DE RABI	
42	1902010205	PASCO	DANIEL ALCIDES CARRION	YANAHUANCA	SANTIAGO PAMPA	1221	SANTIAGO PAMPA	-1-1	SANTIAGO PAMPA	
43	1902010180	PASCO	DANIEL ALCIDES CARRION	YANAHUANCA	TAMBOPAMPA	1219	TAMBOPAMPA	-1-1	TAMBOPAMPA S/N	
44	1902010258	PASCO	DANIEL ALCIDES CARRION	YANAHUANCA	UCHUMARCA	1223	UCHUMARCA	-1-1	UCHUMARCA	
45	1903020001	PASCO	OXAPAMPA	CHONTABAMBA	CHONTABAMBA(CHUR UMAZU)	1081	CHONTABAMBA	-1-3	CHONTABAMBA S/N	
46	1903020037	PASCO	OXAPAMPA	CHONTABAMBA	GRAMAZU	1086	GRAMAZU	-1-1	GRAMAZU S/N	
47	1903080057	PASCO	OXAPAMPA	CONSTITUCION	CAHUAPANAS	1120	CLINICA CAHUAPANAS	-1-2	CC NN CLINICA CAHUAPANAS	
48	1903080001	PASCO	OXAPAMPA	CONSTITUCION	CONSTITUCION	1118	CONSTITUCION	-1-4	AV. FERNANDO BELAUNDE S/N CONSTITUCION	
49	1903080035	PASCO	OXAPAMPA	CONSTITUCION	GOLONDRINAS	1132	FLOR DE UN DIA	-1-1	CC NN FLOR DE UN DIA	
50	1903080022	PASCO	OXAPAMPA	CONSTITUCION	HASWALD	1131	HAUSWALD	-1-1	CC NN HAUSWALD	
51	1903080050	PASCO	OXAPAMPA	CONSTITUCION	LORENCILLO I	1130	LORENCILLO I	-1-2	CENTRO POBLADO LORENCILLO I	
52	1903080053	PASCO	OXAPAMPA	CONSTITUCION	MOSQUITO PLAYA	1119	MOSQUITO PLAYA	-1-1	CC NN MOSQUITO PLAYA	
53	1903080045	PASCO	OXAPAMPA	CONSTITUCION	UNION SIRIA	1173	UNION SIRIA	-1-1	CENTRO POBLADO UNION SIRIA	
54	1903030065	PASCO	OXAPAMPA	HUANCABAMBA	ANCAHUACHANAN	1079	ANCAHUACHANAN	-1-1	ANCAHUACHANAN S/N	
55	1903030059	PASCO	OXAPAMPA	HUANCABAMBA	GRAPANAZU	1075	GRAPANAZU	-1-1	GRAPANAZU S/N	
56	1903030001	PASCO	OXAPAMPA	HUANCABAMBA	HUANCABAMBA	1073	HUANCABAMBA	-1-3	HUANCABAMBA S/N	
57	1903030024	PASCO	OXAPAMPA	HUANCABAMBA	LANTURACHI	1078	LANTURACHI	-1-1	LANTURACHI S/N	
58	1903030044	PASCO	OXAPAMPA	HUANCABAMBA	PAMPA CHICA	1077	PAMPACHICA	-1-1	AV LOS INCAS S/N SAN JUAN	
59	1903010030	PASCO	OXAPAMPA	OXAPAMPA	CANTARIZU	1091	CANTARIZU	-1-1	CANTARIZU S/N	
60	1903010028	PASCO	OXAPAMPA	OXAPAMPA	CHACOS	9892	CHACOS	-1-1	CENTRO POBLADO CHACOS S/N	
61	1903010006	PASCO	OXAPAMPA	OXAPAMPA	QUILLAZU (PROGRESO)	1089	QUILLAZU	-1-1	QUILLAZU S/N	
62	1903010019	PASCO	OXAPAMPA	OXAPAMPA	TSACHOPEN	9891	MIRAFLORES DE TSACHOPEN	-1-1	CC NN MIRAFLORES DE TSACHOPEN	
63	1903040001	PASCO	OXAPAMPA	PALCAZU	ISCOZAGN	1133	ISCOZAGN	-1-4	ISCOZAGN S/N	
64	1903050016	PASCO	OXAPAMPA	POZUZO	ASCENCION	1104	ASCENCION	-1-2	CENTRO POBLADO ASCENCION	
65	1903050006	PASCO	OXAPAMPA	POZUZO	OSOMAYO	11570	OSOMAYO	-1-1	ACTUALIZAR	
66	1903050001	PASCO	OXAPAMPA	POZUZO	POZUZO	1093	C.S. "SAN CAMILO" - POZUZO	-1-4	AV LOS COLONOS N° 200- POZUZO S/N	
67	1903050027	PASCO	OXAPAMPA	POZUZO	RIO TIGRE	1094	RIO TIGRE	-1-1	ACTUALIZAR	
68	1903050002	PASCO	OXAPAMPA	POZUZO	SAN JOSE	1095	SAN JOSE	-1-1	CENTRO POBLADO SAN JOSE S/N	
69	1903050029	PASCO	OXAPAMPA	POZUZO	SAN SALVADOR	1102	SAN SALVADOR	-1-1	CENTRO POBLADO SAN SALVADOR S/N	
70	1903050038	PASCO	OXAPAMPA	POZUZO	SANTA ROSA	1100	SANTA ROSA	-1-1	SANTA ROSA	



Nro	DATOS DE LA LOCALIDAD					COD_UNICO MINSA	DATOS DEL ESTABLECIMIENTO DE SALUD		
	CODINE015	DEPARTAMENTO	PROVINCIA	DISTRITO	LOCALIDAD		NOMBRE DE ESTABLECIMIENTO	CATEGORIA	DIRECCION
71	1903050093	PASCO	OXAPAMPA	POZUZO	TINGO MAL PASO	11571	TINGO MAL PASO	I-1	CENTRO POBLADO TINGO MAL PASO
72	1903050064	PASCO	OXAPAMPA	PUERTO BERMUDEZ	MILAGRO 1	1168	EL MILAGRO	I-2	COMUNIDAD NATIVA EL MILAGRO
73	1903050001	PASCO	OXAPAMPA	PUERTO BERMUDEZ	PUERTO BERMUDEZ	1156	PUERTO BERMUDEZ	I-4	PUERTO BERMUDEZ S/N
74	1903050153	PASCO	OXAPAMPA	PUERTO BERMUDEZ	PUERTO LAGARTO	1121	PUERTO LAGARTO	I-1	CC NN PUERTO LAGARTO
75	1903050110	PASCO	OXAPAMPA	PUERTO BERMUDEZ	SAN PABLO	1162	SAN PABLO	I-1	CENTRO POBLADO SAN PABLO
76	1903050079	PASCO	OXAPAMPA	PUERTO BERMUDEZ	VILLA ALEGRE DE QUIRISHARI	1167	QUIRISHARI	I-1	COMUNIDAD NATIVA DE QUIRISHARI
77	1903070030	PASCO	OXAPAMPA	VILLA RICA	ALTO CACAZU	1179	ALTO CACAZU	I-1	CENTRO POBLADO ALTO CACAZU
78	1903070060	PASCO	OXAPAMPA	VILLA RICA	ALTO ENTAZ	1187	ALTO ENTAZ	I-1	CENTRO POBLADO ALTO ENTAZ
79	1903070062	PASCO	OXAPAMPA	VILLA RICA	CEDRO PAMPA	1186	CEDROPAMPA	I-1	CENTRO POBLADO CEDROPAMPA
80	1903070032	PASCO	OXAPAMPA	VILLA RICA	LAS PALMAS DE UIRIKI	1189	UIRIKI	I-1	CENTRO POBLADO UIRIKI
81	1903070043	PASCO	OXAPAMPA	VILLA RICA	LOS MELLIZOS	1178	LOS MELLIZOS	I-1	CENTRO POBLADO LOS MELLIZOS
82	1903070022	PASCO	OXAPAMPA	VILLA RICA	SAN JUAN DE CACAZU	1181	SAN JUAN DE CACAZU	I-3	CENTRO POBLADO SAN JUAN DE CACAZU
83	1903070046	PASCO	OXAPAMPA	VILLA RICA	SAN MIGUEL DE ENEÑAS	1180	ENEÑAS	I-2	CENTRO POBLADO ENEÑAS
84	1901020099	PASCO	PASCO	HUACHON	CHIPA	1049	CHIPA	I-1	CHIPA
85	1901020001	PASCO	PASCO	HUACHON	HUACHON	1047	HUACHON	I-3	HUACHON S/N
86	1901020054	PASCO	PASCO	HUACHON	PUAGMARAY	1050	PUAGMARAY	I-1	PUAGMARAY S/N
87	1901020049	PASCO	PASCO	HUACHON	QUIPARACRA	1048	QUIPARACRA	I-3	QUIPARACRA S/N
88	1901030049	PASCO	PASCO	HUARACA	CHINGHAN	1027	CHINGHAN	I-1	AV. MARCELO SALVADOR S/N
89	1901030030	PASCO	PASCO	HUARACA	JARCAHUACA	1028	JARCAHUACA	I-1	JARCAHUACA S/N
90	1901040073	PASCO	PASCO	HUAYLLAY	CANGACHUCHO	1053	CANGACHUCHO	I-1	CANGACHUCHO S/N
91	1901040001	PASCO	PASCO	HUAYLLAY	HUAYLLAY	1051	HUAYLLAY	I-3	HUAYLLAY
92	1901040162	PASCO	PASCO	HUAYLLAY	LA CRUZADA	1059	LA CRUZADA	I-1	LA CRUZADA
93	1901040315	PASCO	PASCO	HUAYLLAY	LOS ANDES DE PUCARA	1055	LOS ANDES DE PUCARA	I-1	LOS ANDES DE PUCARA
94	1901040108	PASCO	PASCO	HUAYLLAY	SAN AGUSTIN DE HUAYCHAO	1052	HUAYCHAO	I-1	HUAYCHAO
95	1901050005	PASCO	PASCO	NINACAGA	NINACAGA	1061	CARRHUAC	I-1	CARRHUAC S/N
96	1901050001	PASCO	PASCO	NINACAGA	NINACAGA	1060	NINACAGA	I-2	NINACAGA
97	1901050008	PASCO	PASCO	NINACAGA	RANVAC	7375	RANVAC	I-1	CASERIO RANVAC
98	1901050007	PASCO	PASCO	NINACAGA	SOCORRO	1063	SOCORRO	I-1	SOCORRO S/N
99	1901050017	PASCO	PASCO	PALLANHCACRA	HUICHPIN	1032	HUICHPIN	I-1	HUICHPIN S/N





Nro	CODINE2015	DEPARTAMENTO	PROVINCIA	DISTRITO	LOCALIDAD	COD. UNICO MINSA	DATOS DEL ESTABLECIMIENTO DE SALUD		
							NOMBRE DE ESTABLECIMIENTO	CATEGORIA	DIRECCION
100	1901060020	PASCO	PASCO	PALLANCHACRA	JARRIA (LA MERCED DE JARRIA)	1033	LA MERCED DE JARRIA	I-1	LA MERCED DE JARRIA S/N
101	1901060014	PASCO	PASCO	PALLANCHACRA	PARIACANCHA (SAN PARIACANCHA)	1034	PARIACANCHA	I-1	VINCHOS S/N
102	1901060016	PASCO	PASCO	PALLANCHACRA	VINCHOS	1031	VINCHOS	I-1	ACTUALIZAR
103	1901070095	PASCO	PASCO	PAUCARTAMBO	ACOPALCA	1113	ACOPALCA	I-1	CPM ACOPALCA S/N
104	1901070025	PASCO	PASCO	PAUCARTAMBO	AQUIMARCA	1114	AQUIMARCA	I-1	CALLE AQUIMARCA S/N
105	1901070081	PASCO	PASCO	PAUCARTAMBO	BELAVISTA	1111	BELAVISTA	I-1	CALLE BELAVISTA S/N
106	1901070032	PASCO	PASCO	PAUCARTAMBO	CHUPACA	1109	CHUPACA	I-1	ACTUALIZAR
107	1901070047	PASCO	PASCO	PAUCARTAMBO	HUALLAMAYO	1110	HUALLAMAYO	I-2	HUALLAMAPOS/N
108	1901070104	PASCO	PASCO	PAUCARTAMBO	LA VICTORIA	1112	LA VICTORIA	I-1	LA VICTORIA S/N
109	1901070001	PASCO	PASCO	PAUCARTAMBO	PAUCARTAMBO	1108	PAUCARTAMBO	I-4	JR. DOS DE MAYO N° 549
110	1901070133	PASCO	PASCO	PAUCARTAMBO	SANTA ISABEL	1116	SANTA ISABEL	I-1	AV SANTA ISABEL S/N
111	1901080066	PASCO	PASCO	SAN FRANCISCO DE ASIS DE VARUSAYACAN	MILPO	1017	SAN JUAN DE MILPO	I-2	ACTUALIZAR
112	1901090063	PASCO	PASCO	SIMON BOLIVAR	PACOVAN	988	SANTA ANA DE PACOVAN	I-1	PLAZA PRINCIPAL S/N PACOVAN
113	1901090082	PASCO	PASCO	SIMON BOLIVAR	QUILACCOCHA	985	QUILACCOCHA	I-1	AV SAN SEBASTIAN S/N QUILACCOCHA
114	1901090111	PASCO	PASCO	SIMON BOLIVAR	SAGRAFAMILIA	987	SAGRA FAMILIA	I-1	JR HUANUCO S/N SAGRA FAMILIA
115	1901090001	PASCO	PASCO	SIMON BOLIVAR	SAN ANTONIO DE RANCAS	982	RANCAS	I-4	RANCAS S/N
116	1901090127	PASCO	PASCO	SIMON BOLIVAR	SAN PEDRO DE RACO	984	SAN PEDRO DE RACCO	I-1	PLAZA PRINCIPAL S/N
117	1901090083	PASCO	PASCO	SIMON BOLIVAR	YURAHUANCA	986	YURAHUANCA	I-1	PLAZA S/N YURAHUANCA
118	1901100016	PASCO	PASCO	TICLACAYAN	PUCURHUAY	1029	SAN FRANCISCO DE PUCURHUAY	I-1	PUCURHUAY S/N
119	1901100040	PASCO	PASCO	TICLACAYAN	RACRAY TINGO	1040	RACRAYTINGO	I-1	RACRAYTINGO S/N
120	1901100001	PASCO	PASCO	TICLACAYAN	TICLACAYAN	1037	TICLACAYAN	I-2	TICLACAYAN S/N
121	1901110026	PASCO	PASCO	TINYAHUARCO	HUARAUACA	1067	HUARAUACA	I-1	HUARAUACA
122	1901110001	PASCO	PASCO	TINYAHUARCO	TINYAHUARCO (SMELTER)	1066	SMELTER	I-1	SMELTER S/N
123	1901110023	PASCO	PASCO	TINYAHUARCO	VILLA DE PASCO	1065	VILLA DE PASCO	I-1	VILLA DE PASCO
124	1901120029	PASCO	PASCO	VICCO	COCHAMARCA NUEVO	1072	COCHAMARCA	I-1	COCHAMARCA
125	1901120007	PASCO	PASCO	VICCO	SHELBY	1070	SHELBY	I-1	SHELBY
126	1901130002	PASCO	PASCO	YANACANCHA	CAJAMARQUILLA	1044	CAJAMARQUILLA	I-2	CARRETERA CENTRAL S/N CAJAMARQUILLA
127	1901130010	PASCO	PASCO	YANACANCHA	LA QUINUA	7383	LA QUINUA	I-1	COMUNIDAD LA QUINUA
128	1901130010	PASCO	PASCO	YANACANCHA	LA QUINUA	1045	LA CANDELARIA	I-1	CARRETERA CENTRAL
129	1901130030	PASCO	PASCO	YANACANCHA	PARIAMARCA	1043	PARIAMARCA	I-1	CPM LA QUINUA
									CPM PARIAMARCA



Nro	DATOS DE LA LOCALIDAD				DATOS DEL ESTABLECIMIENTO DE SALUD				
	CodINEI2015	DEPARTAMENTO	PROVINCIA	DISTRITO	LOCALIDAD	COD_UNICO MINISA	NOMBRE DE ESTABLECIMIENTO	CATEGORIA	DIRECCION
130	1901130103	PASCO	PASCO	YANACANCHA	SAN SIDRO DE YANAPAMPA	1038	SAN SIDRO DE YANAPAMPA	H-1	YANAPAMPA/S/N

## II.2 Dependencias Policiales Obligatorias

Nro	DATOS DE LA LOCALIDAD						DATOS DE LA DEPENDENCIA POLICIAL					
	CodINEI2015	DEPARTAMENTO	PROVINCIA	DISTRITO	LOCALIDAD	CODIGO	COMISARIA	DIRECCION	REFERENCIA	DIRTERPOL		
1	1902020001	PASCO	DANIEL ALCIDES CARRION	CHACAYAN	CHACAYAN	1208	CPNP RURAL CHACAYAN	Calle ESPIRITU SANTO # SN	FRENTE DE LA IGLESIA CATOLICA	CENTRO-PASCO		
2	1902030001	PASCO	DANIEL ALCIDES CARRION	GOYLARISQUIZGA	GOYLARISQUIZGA	1209	CPNP RURAL GOYLARISQUIZGA	Avenida 27 DE NOVIEMBRE # SN	AL COSTADO DEL PARADERO DE GOLLARISQUIZGA	PASCO-PASCO		
3	1902040001	PASCO	DANIEL ALCIDES CARRION	PAUCAR	PAUCAR	1210	CPNP RURAL PAUCAR	Jiron HUANOUCO # SN	FRENTE DEL HOTEL MUNICIPAL	PASCO-XVII PASCO		
4	1902060001	PASCO	DANIEL ALCIDES CARRION	SANTA ANA DE TUSI	SANTA ANA DE TUSI	1211	CPNP RURAL SANTA ANA DE TUSI	Jiron 28 DE JULIO # SN	FRENTE A LA PLAZA PRINCIPAL	CENTRO-XVII PASCO		
5	1903080001	PASCO	OXAPAMPA	CONSTITUCION	CONSTITUCION	620	CPNP CONSTITUCION	Avenida FERNANDO BELAUNDE TERRY # SN	A MAS DE 200 DE LA MUNICIPALIDAD DISTRITAL DE CONSTITUCION	FRENTE POLICIAL PUERTO INCA-PASCO		
6	1903030001	PASCO	OXAPAMPA	HUANCABAMBA	HUANCABAMBA	7005	CPNP RURAL HUANCABAMBA	Av Las palmeras S/N C. 2	INTERSECCION PALMERAS Y VILETAS	DIRNOP REGPOL CENTRO		
7	1903040001	PASCO	OXAPAMPA	PALCAZU	ISCOZACIN	618	CPNP RURAL ISCOZACIN	Avenida JUAN FRANTZEN # SN	AL COSTADO DEL BANCO DE LA MACION	FRENTE POLICIAL PUERTO INCA-JUNIN		
8	1903050001	PASCO	OXAPAMPA	POZUZO	POZUZO	619	CPNP RURAL POZUZO	Calle REVERENDO PADRE JOSE EGG # 560	A MEDIA CUADRA DE LA PLAZA CENTRAL	FRENTE POLICIAL PUERTO INCA-JUNIN		
9	1903060001	PASCO	OXAPAMPA	PUERTO BERMUDEZ	PUERTO BERMUDEZ	621	CPNP RURAL PUERTO BERMUDEZ	Avenida CAPITAN LARRY # SN	COSTADO DE CETPRO JESUS NAZARENO	FRENTE POLICIAL PUERTO INCA-JUNIN		
10	1901020001	PASCO	PASCO	HUACHON	HUACHON	1199	CPNP RURAL HUACHON	Calle 28 DE JULIO # SN	AL FRENTE DE LA PLAZA PRINCIPAL	CENTRO-XVII PASCO		
11	1901040001	PASCO	PASCO	HUAYLLAY	HUAYLLAY	1201	CPNP RURAL HUAYLLAY	Jiron PASCO # SN	A LA ALTURA DEL CENTRO DE SALUD HUAYLLAY	CENTRO-XVII PASCO		
12	1901070001	PASCO	PASCO	PAUCARTAMBO	PAUCARTAMBO	1203	CPNP RURAL PAUCARTAMBO	Otro PLAZA 28 DE JULIO # SN	FRENTE A LA IGLESIA CATOLICA	CENTRO-PASCO		
13	1901100001	PASCO	PASCO	TICLACAVAN	TICLACAVAN	N.D.	CPNP TICLACAVAN	Carretera S/N	A 300 MTS DE LA PLAZA PRINCIPAL	N.D.		





Nro	DATOS DE LA LOCALIDAD					DATOS DE LA DEPENDENCIA POLICIAL				
	CodINEI2015	DEPARTAMENTO	PROVINCIA	DISTRITO	LOCALIDAD	CODIGO	COMISARIA	DIRECCION	REFERENCIA	DIRTERPOL
14	1901130006	PASCO	PASCO	YANACANCHA	CHICRIN	1196	CPNP RURAL CHICRIN	Carretera CENTRAL # SN	FRENTE AL CAMPAMENTO MINERO ARTESANOS	REGPOLCEN-PASCO
15	1901130010	PASCO	PASCO	YANACANCHA	LA QUINUA	1206	CPNP RURAL LA QUINUA	Carretera CENTRAL VIA OROYA - HUANUOCO # SN	FRENTE A PLAZA LA MONEDA	PASCO-REGPOLCEN


### III.3 Locales Escolares Obligatorias (escuelas o colegios)

Nro	DATOS DE LA LOCALIDAD					DATOS INSTITUCION EDUCATIVA - PORTAL WEB MINEDU (ESCALE) - DICIEMBRE 2015				
	CodINEI2015	DEPARTAMENTO	PROVINCIA	DISTRITO	LOCALIDAD	CODIGO LOCAL	NOMBRE DE LA INSTITUCION EDUCATIVA	DIRECCION DE LA IE	MODULOS	
1	1902020012	PASCO	DANIEL ALCIDES CARRION	CHACAYAN	AZUL MINA	404746	34442	AZUL MINA	Primaria	
2	1902020001	PASCO	DANIEL ALCIDES CARRION	CHACAYAN	CHACAYAN	404628	34129	CALLE JIRAPAMPA S/N	Primaria	
3	1902020001	PASCO	DANIEL ALCIDES CARRION	CHACAYAN	CHACAYAN	404690	86 CHACAYAN	CALLE SAN ANTONIO S/N	Secundaria	
4	1902020001	PASCO	DANIEL ALCIDES CARRION	CHACAYAN	CHACAYAN	404727	CHACAYAN	CALLE ESPIRITU SANTO S/N	Centros de Educación Técnico-Productiva (CETPRO)	
5	1902020014	PASCO	DANIEL ALCIDES CARRION	CHACAYAN	CHANGO	404633	34131	JIRON 9 DE OCTUBRE S/N	Primaria	
6	1902020014	PASCO	DANIEL ALCIDES CARRION	CHACAYAN	CHANGO	404708	SAN ANTONIO DE PADUA	TACTA	Secundaria	
7	1902020045	PASCO	DANIEL ALCIDES CARRION	CHACAYAN	GORGORIN	404647	34173	GORGORIN	Primaria	
8	1902020044	PASCO	DANIEL ALCIDES CARRION	CHACAYAN	ISCAYCOCHA	404652	34174 DANIEL A. CARRION	CALLE ISCAYCOCHA S/N	Primaria	
9	1902020044	PASCO	DANIEL ALCIDES CARRION	CHACAYAN	ISCAYCOCHA	404713	ISCAYCOCHA	ISCAYCOCHA	Secundaria	
10	1902020003	PASCO	DANIEL ALCIDES CARRION	CHACAYAN	MISCA	404666	34308	MISCA	Primaria	
11	1902020003	PASCO	DANIEL ALCIDES CARRION	CHACAYAN	MISCA	762631	JUAN VELASCO ALVARADO	MISCA	Secundaria	
12	1902020025	PASCO	DANIEL ALCIDES CARRION	CHACAYAN	UNTUPUQUIO	317966	34483	UNTUPUQUIO	Primaria	
13	1902030001	PASCO	DANIEL ALCIDES CARRION	GOYLARISQUIZGA	GOYLARISQUIZGA	404789	34132	PAMPA VERDE	Primaria	
14	1902030001	PASCO	DANIEL ALCIDES CARRION	GOYLARISQUIZGA	GOYLARISQUIZGA	404794	EVARISTO SAN CRISTOBAL Y LEON	PAMPA VERDE	Secundaria	
15	1902040008	PASCO	DANIEL ALCIDES CARRION	PAUCAR	MARAL	404888	34178	MARAL	Primaria	
16	1902040007	PASCO	DANIEL ALCIDES CARRION	PAUCAR	PAUCALIN	404893	34179	PAUCALIN	Primaria	
17	1902040001	PASCO	DANIEL ALCIDES CARRION	PAUCAR	PAUCAR	369272	PAUCAR	CALLE PAUCAR S/N	Centros de Educación Técnico-Productiva (CETPRO)	
18	1902040006	PASCO	DANIEL ALCIDES CARRION	PAUCAR	TANGOR	404869	34137	TANGOR	Primaria	
19	1902040006	PASCO	DANIEL ALCIDES CARRION	PAUCAR	TANGOR	404954	GRAN MARISCAL RAMON CASTILLA	HUANCAIPAY	Secundaria	
20	1902040018	PASCO	DANIEL ALCIDES CARRION	PAUCAR	VENTE DE MARZO	404968	34579	20 DE MARZO	Primaria	
21	1902050001	PASCO	DANIEL ALCIDES CARRION	SAN PEDRO DE PILLAO	SAN PEDRO DE PILLAO	369286	PILLAO	CALLE PILLAO S/N	Centros de Educación Técnico-	



N°o	DATOS DE LA LOCALIDAD					DATOS INSTITUCION EDUCATIVA - PORTAL WEB MINEDU (ESCALE) - DICIEMBRE 2015				
	CODINEI2015	DEPARTAMENTO	PROVINCIA	DISTRITO	LOCALIDAD	CODIGO LOCAL	NOMBRE DE LA INSTITUCION EDUCATIVA	DIRECCION DE LA IE	MODULOS	
22	1902050001	PASCO	DANIEL ALCIDES CARRION	SAN PEDRO DE PILLAO	SAN PEDRO DE PILLAO	405029	34139 ALFONSO UGARTE	CALLE VANAHUANCA S/N	Productiva (CETRO)	
23	1902050001	PASCO	DANIEL ALCIDES CARRION	SAN PEDRO DE PILLAO	SAN PEDRO DE PILLAO	405053	INCA GARIBOLSO DE LA VEGA	PILLAO S/N	Primaria	
24	1902060002	PASCO	DANIEL ALCIDES CARRION	SANTA ANA DE TUSI	8 DE OCTUBRE	405524	34335	OCHO DE OCTUBRE	Secundaria	
25	1902060103	PASCO	DANIEL ALCIDES CARRION	SANTA ANA DE TUSI	ANGAHUILCA	760571	34610 ANGAHUILCA	ANGAHUILCA	Primaria	
26	1902060026	PASCO	DANIEL ALCIDES CARRION	SANTA ANA DE TUSI	ANTACANCHA	405265	34191 JOSE MARIA ARGUEDAS	CALLE ANTACANCHA S/N	Primaria	
27	1902060006	PASCO	DANIEL ALCIDES CARRION	SANTA ANA DE TUSI	ANTAPRICA	405147	34146	SANTA ROSA	Primaria	
28	1902060006	PASCO	DANIEL ALCIDES CARRION	SANTA ANA DE TUSI	ANTAPRICA	405468	JUANA OSORIO ZAMBRANO	SANTA ROSA	Secundaria	
29	1902060004	PASCO	DANIEL ALCIDES CARRION	SANTA ANA DE TUSI	CALLHUAN	405326	34198 JOSE FAUSTINO SANCHEZ C.	CALLHUAN S/N	Primaria	
30	1902060044	PASCO	DANIEL ALCIDES CARRION	SANTA ANA DE TUSI	CALLHUAN	405656	JULIO C. TELLO	CALLHUAN	Secundaria	
31	1902060022	PASCO	DANIEL ALCIDES CARRION	SANTA ANA DE TUSI	CHAGAHUANUSHA	405190	34172 FRANCISCO BOLOGNESI	CHAGAHUANUSHA	Primaria	
32	1902060066	PASCO	DANIEL ALCIDES CARRION	SANTA ANA DE TUSI	CHICHURRAQUINA (VILLA CORAZON DE JESUS)	175085	VILLA CORAZON DE JESUS	VILLA CORAZON DE JESUS	Secundaria	
33	1902060066	PASCO	DANIEL ALCIDES CARRION	SANTA ANA DE TUSI	CHICHURRAQUINA (VILLA CORAZON DE JESUS)	405171	34150	VILLA CORAZON DE JESUS	Primaria	
34	1902060008	PASCO	DANIEL ALCIDES CARRION	SANTA ANA DE TUSI	CHUNQUIPATA	405289	34194	CHUNQUIPATA S/N	Primaria	
35	1902060072	PASCO	DANIEL ALCIDES CARRION	SANTA ANA DE TUSI	HUAGLAYOC (SAN JUAN DE HUAGLAYOC)	405227	34187	HUAGLAYOC	Primaria	
36	1902060042	PASCO	DANIEL ALCIDES CARRION	SANTA ANA DE TUSI	HUAYO	405166	34148 SIMON BOLIVAR	HUAYO	Primaria	
37	1902060042	PASCO	DANIEL ALCIDES CARRION	SANTA ANA DE TUSI	HUAYO	405454	JOSE CARLOS MARATEGUI	REAL	Secundaria	
38	1902060016	PASCO	DANIEL ALCIDES CARRION	SANTA ANA DE TUSI	JUCLACANCHA	405246	34189	JUCLACANCHA	Primaria	
39	1902060016	PASCO	DANIEL ALCIDES CARRION	SANTA ANA DE TUSI	JUCLACANCHA	762650	LA MOLINA	JUCLACANCHA	Secundaria	
40	1902060011	PASCO	DANIEL ALCIDES CARRION	SANTA ANA DE TUSI	MACHIN	405213	34186	MACHIN	Primaria	
41	1902060011	PASCO	DANIEL ALCIDES CARRION	SANTA ANA DE TUSI	MACHIN	405642	LEONICO PRADO	MACHIN S/N	Secundaria	
42	1902060029	PASCO	DANIEL ALCIDES CARRION	SANTA ANA DE TUSI	PAMPANIA (VRGEN DEL ROSARIO)	405185	34151 JOSE PARDO Y BARREDA	PAMPANIA	Primaria	
43	1902060029	PASCO	DANIEL ALCIDES CARRION	SANTA ANA DE TUSI	PAMPANIA (VRGEN DEL ROSARIO)	405623	JERONIMO MELENDEZ JIMENEZ	PAMPANIA	Secundaria	
44	1902060052	PASCO	DANIEL ALCIDES CARRION	SANTA ANA DE TUSI	POCOBAMBA	405152	34147 RICARDO PALMA	CALLE VICTORIA S/N	Primaria	
45	1902060084	PASCO	DANIEL ALCIDES CARRION	SANTA ANA DE TUSI	PUCUNAN (SANTA ANA DE PUCUNAN)	405312	34197	PUCUNAN S/N	Primaria	
46	1902060014	PASCO	DANIEL ALCIDES CARRION	SANTA ANA DE TUSI	QUINUA PUCRO	405208	34185 FEDERICO VILLARREAL	CALLE QUINUA PUCRO S/N	Primaria	
47	1902060015	PASCO	DANIEL ALCIDES CARRION	SANTA ANA DE TUSI	QUISHUANRYOC (SAN JUAN DE QUSHUANRYOC)	405369	34419 MARIANO MELGAR	QUISHUANRYOC	Primaria	
48	1902060033	PASCO	DANIEL ALCIDES CARRION	SANTA ANA DE TUSI	SANTA ANA DE RAGAN	405307	34196 ALPIO PONCE VASQUEZ	SANTA ANA DE RAGAN	Primaria	
49	1902060033	PASCO	DANIEL ALCIDES CARRION	SANTA ANA DE TUSI	SANTA ANA DE RAGAN	405449	LUIS BANCHERO ROSSI	SANTA ANA DE RAGAN	Secundaria	
50	1902060001	PASCO	DANIEL ALCIDES CARRION	SANTA ANA DE TUSI	SANTA ANA DE TUSI	405133	34145 JOSE CARLOS MARIATEGUI	CALLE TUSICANCHA S/N	Primaria	





## DATOS DE LA LOCALIDAD


Nro	CODINEI2015	DEPARTAMENTO	PROVINCIA	DISTRITO	LOCALIDAD	CODIGO LOCAL	NOMBRE DE LA INSTITUCION EDUCATIVA	DIRECCION DE LA IE	MODULOS
51	1902060001	PASCO	DANIEL ALCIDES CARRION	SANTA ANA DE TUSI	SANTA ANA DE TUSI	405425	GENERAL CORDOVA	TUSH CANCHA	Secundaria, Basica Alternativa - Avanzado
52	1902060001	PASCO	DANIEL ALCIDES CARRION	SANTA ANA DE TUSI	SANTA ANA DE TUSI	405473	SANTA ANA	TUSH CANCHA	Centros de Educación Técnico-Productiva (CETPRO)
53	1902060001	PASCO	DANIEL ALCIDES CARRION	SANTA ANA DE TUSI	SANTA ANA DE TUSI	538562	RODRIGO SALAZAR PALACIOS	TUSCANCHA S/N	Superior Tecnológica - IEST
54	1902060126	PASCO	DANIEL ALCIDES CARRION	SANTA ANA DE TUSI	SANTA ROSA DE PUTAJA	405270	34192 HIPOLITO UNANUE	CALE PUTAJA S/N	Primaria
55	1902060039	PASCO	DANIEL ALCIDES CARRION	SANTA ANA DE TUSI	UCRO (SANTA ROSA DE UCRO)	405232	34188	CALE UCRO S/N	Primaria
56	1902070015	PASCO	DANIEL ALCIDES CARRION	TAPUC	MICHIVILCA	405722	34142	MICHIVILCA	Primaria
57	1902070015	PASCO	DANIEL ALCIDES CARRION	TAPUC	MICHIVILCA	405755	JOSE CARLOS MARIATEGUI LA CHIRA	MICHIVILCA	Secundaria
58	1902070003	PASCO	DANIEL ALCIDES CARRION	TAPUC	SAN CRISTOBAL DE CHAUPIMARCA (CHAUPIMARCA)	405661	SAN CRISTOBAL	CHAUPI MARCA	Secundaria
59	1902070003	PASCO	DANIEL ALCIDES CARRION	TAPUC	SAN CRISTOBAL DE CHAUPIMARCA (CHAUPIMARCA)	405699	34143 HIPOLITO UNANUE	SAN SEBASTIAN	Primaria
60	1902070001	PASCO	DANIEL ALCIDES CARRION	TAPUC	TAPUC	405741	TUPAC AMARU	AVENIDA JOSE FERREYRA GARCIA S/N	Secundaria
61	1902070001	PASCO	DANIEL ALCIDES CARRION	TAPUC	TAPUC	405779	TAPUC	JIRON 12 DE OCTUBRE S/N	Centros de Educación Técnico-Productiva (CETPRO)
62	1902070010	PASCO	DANIEL ALCIDES CARRION	TAPUC	USPACHACA	405703	34184	USPACHACA	Primaria
63	1902080043	PASCO	DANIEL ALCIDES CARRION	VILCABAMBA	COCAR	405859	34203	COCAR	Primaria
64	1902080026	PASCO	DANIEL ALCIDES CARRION	VILCABAMBA	QUISHUARCANGHA	405821	34200	QUISHUARCANGHA S/N	Primaria
65	1902080023	PASCO	DANIEL ALCIDES CARRION	VILCABAMBA	SAN JOSE DE PATARAYOG	405840	34202	PATARAYOC S/N	Primaria
66	1902080014	PASCO	DANIEL ALCIDES CARRION	VILCABAMBA	SAN MIGUEL DE CUCHIS	405816	34154	SAN MIGUEL DE CUCHIS	Primaria
67	1902080014	PASCO	DANIEL ALCIDES CARRION	VILCABAMBA	SAN MIGUEL DE CUCHIS	405897	GARLIZO DE LA VEGA	SAN MIGUEL DE CUCHIS	Secundaria
68	1902080001	PASCO	DANIEL ALCIDES CARRION	VILCABAMBA	VILCABAMBA	405802	34152	VILCABAMBA S/N	Primaria
69	1902080001	PASCO	DANIEL ALCIDES CARRION	VILCABAMBA	VILCABAMBA	405878	CENTENARIO	QUILLKAYRUMI	Secundaria
70	1902080001	PASCO	DANIEL ALCIDES CARRION	VILCABAMBA	VILCABAMBA	762589	VILCABAMBA	QUILLKAYRUMI	Centros de Educación Técnico-Productiva (CETPRO)
71	1902010236	PASCO	DANIEL ALCIDES CARRION	YANAHUANCA	ANDACHACA	404020	34171	ANDACHACA	Primaria
72	1902010236	PASCO	DANIEL ALCIDES CARRION	YANAHUANCA	ANDACHACA	404478	ALBERTO BENAVIDES DE LA QUITANA	ANDACHACA	Secundaria
73	1902010148	PASCO	DANIEL ALCIDES CARRION	YANAHUANCA	AYAYOG	403940	34162	AYAYOG	Primaria







N°o	DATOS DE LA LOCALIDAD				DATOS INSTITUCION EDUCATIVA - PORTAL WEB (ESCALE) - DICIEMBRE 2015				
	CODINEI2015	DEPARTAMENTO	PROVINCIA	DISTRITO	LOCALIDAD	CODIGO LOCAL	NOMBRE DE LA INSTITUCION EDUCATIVA	DIRECCION DE LA IE	MODULOS
74	1902010098	PASCO	DANIEL ALCIDES CARRION	YANAHUANCA	CHINCHE	403836	34124	JIRON YANAHUANCA	Primaria
75	1902010098	PASCO	DANIEL ALCIDES CARRION	YANAHUANCA	CHINCHE	404181	MANUEL GONZALES PRADA	CHINCHE S/N	Secundaria
76	1902010098	PASCO	DANIEL ALCIDES CARRION	YANAHUANCA	CHINCHE	404275	34182	DANIEL ALCIDES CARRION	Primaria
77	1902010142	PASCO	DANIEL ALCIDES CARRION	YANAHUANCA	CHOCOPATA	404082	34411	CHOCOPATA	Primaria
78	1902010081	PASCO	DANIEL ALCIDES CARRION	YANAHUANCA	COVAS	403902	34158	COVAS	Primaria
79	1902010199	PASCO	DANIEL ALCIDES CARRION	YANAHUANCA	HUACHUS	403921	34160 RAUL PEREZ CHAHUA	HUACHUS	Primaria
80	1902010199	PASCO	DANIEL ALCIDES CARRION	YANAHUANCA	HUACHUS	540188	JOSE ANTONIO ENCINAS FRANCO	HUACHUS	Secundaria
81	1902010134	PASCO	DANIEL ALCIDES CARRION	YANAHUANCA	HUAYCHAJUMARCA	404001	34169	HUAYCHAJUMARCA	Primaria
82	1902010216	PASCO	DANIEL ALCIDES CARRION	YANAHUANCA	ISCOCANGCHA	404124	34477	ISCOCANGCHA	Primaria
83	1902010154	PASCO	DANIEL ALCIDES CARRION	YANAHUANCA	LILCLAO	761033	34035 LILCLAO	LILCLAO	Primaria
84	1902010279	PASCO	DANIEL ALCIDES CARRION	YANAHUANCA	LOS ANDES	403935	34161	LOS ANDES	Primaria
85	1902010127	PASCO	DANIEL ALCIDES CARRION	YANAHUANCA	NUNUMUYAYOG	403860	34128 - NUNUMUYAYOG	NUNUMUYAYOG	Inicial, Primaria
86	1902010239	PASCO	DANIEL ALCIDES CARRION	YANAHUANCA	POMAYAROS	403983	34166	POMAYAROS	Primaria
87	1902010124	PASCO	DANIEL ALCIDES CARRION	YANAHUANCA	PUMAPACHUPAN	403884	34156	PUMAPACHUPAN	Primaria
88	1902010106	PASCO	DANIEL ALCIDES CARRION	YANAHUANCA	SAN JUAN BAÑOS DE RABI	175194	RABI	CARRETERA SAN JUAN BAÑOS RABI S/N	Secundaria
89	1902010106	PASCO	DANIEL ALCIDES CARRION	YANAHUANCA	SAN JUAN BAÑOS DE RABI	403841	34126	RABI S/N	Primaria
90	1902010205	PASCO	DANIEL ALCIDES CARRION	YANAHUANCA	SANTIAGO PAMPA	403822	34123	HUAMPAR	Primaria
91	1902010205	PASCO	DANIEL ALCIDES CARRION	YANAHUANCA	SANTIAGO PAMPA	404218	VICTOR RAUL HAYA DE LA TORRE	HUAMPAR	Secundaria
92	1902010180	PASCO	DANIEL ALCIDES CARRION	YANAHUANCA	TAMBOPAMPA	403799	34119 SAGRADO CORAZON DE JESUS	TAMBOPAMPA	Primaria
93	1902010180	PASCO	DANIEL ALCIDES CARRION	YANAHUANCA	TAMBOPAMPA	404176	ALBERTO PUMAYALLA DIAZ	TAMBOPAMPA	Secundaria
94	1902010258	PASCO	DANIEL ALCIDES CARRION	YANAHUANCA	UCHUMARCA	404464	34163 MANUEL SCORZA	UCHUMARCA	Inicial, Primaria, Secundaria
95	1903020001	PASCO	OXAPAMPA	CHONTABAMBA	CHONTABAMBA(CHURU MAZU)	406316	34216	CALLE CHURUMAZU S/N	Primaria
96	1903020001	PASCO	OXAPAMPA	CHONTABAMBA	CHONTABAMBA(CHURU MAZU)	406420	ERNESTO VON MULEMBRUCK	JIRON CHURUMAZU S/N	Secundaria
97	1903020001	PASCO	OXAPAMPA	CHONTABAMBA	CHONTABAMBA(CHURU MAZU)	754297	COAR PASCO	AVENIDA JOSE WALLEWSKY	Secundaria
98	1903020011	PASCO	OXAPAMPA	CHONTABAMBA	DOS DE MAYO	406340	34248	CARRETERA CHONTABAMBA KM 13	Primaria
99	1903020037	PASCO	OXAPAMPA	CHONTABAMBA	GRAMAZU	406062	34215 MIGUEL GRAU SEMINARIO	GRAMAZU	Inicial, Primaria
100	1903020005	PASCO	OXAPAMPA	CHONTABAMBA	LA FLORIDA	406364	34250	LA FLORIDA	Primaria
101	1903080057	PASCO	OXAPAMPA	CAHUAPANAS	CAHUAPANAS	408674	34138	CAHUAPANAS	Primaria
102	1903080057	PASCO	OXAPAMPA	CAHUAPANAS	CAHUAPANAS	518639	DAVID STULL	DE CAHUAPANAS S/N	Secundaria
103	1903080001	PASCO	OXAPAMPA	CONSTITUCION	CONSTITUCION	408711	34350 LOS LIBERTADORES	CUIDAD CONSTITUCION	Primaria





Nº	DATOS DE LA LOCALIDAD				DATOS INSTITUCION EDUCATIVA - PORTAL WEB MINEDU (ESCALE) - DICIEMBRE 2015				
	CODINEI2015	DEPARTAMENTO	PROVINCIA	DISTRITO	LOCALIDAD	CODIGO LOCAL	NOMBRE DE LA INSTITUCION EDUCATIVA	DIRECCION DE LA IE	MODULOS
104	1903080001	PASCO	OXPAPAMPA	CONSTITUCION	CONSTITUCION	408725	34456	CARRETERA CIUDAD CONSTITUCION - VILLA CARINO S/N	Primaria
105	1903080001	PASCO	OXPAPAMPA	CONSTITUCION	CONSTITUCION	408834	34350 LOS LIBERTADORES	CIUDAD CONSTITUCIONAL	Secundaria, Basica Alternativa - Avanzado
106	1903080001	PASCO	OXPAPAMPA	CONSTITUCION	CONSTITUCION	409131	JULIO VERA GUTIERREZ	JIRON JOSE MARIA ARGUEDAS S/N	Secundaria
107	1903080001	PASCO	OXPAPAMPA	CONSTITUCION	CONSTITUCION	533833	34638	ALTO PUEBLO LIBRE	Primaria
108	1903080001	PASCO	OXPAPAMPA	CONSTITUCION	CONSTITUCION	763796	FERNANDO BELAUDE TERRY	CIUDAD CONSTITUCION S/N	Superior Tecnológica - IEST
109	1903080025	PASCO	OXPAPAMPA	CONSTITUCION	FLOR DE UN DIA	406854	34275	FLOR DE UN DIA	Primaria
110	1903080035	PASCO	OXPAPAMPA	CONSTITUCION	GOLONDRINAS	407325	ENCQ FLOR DE UN DIA	FLOR DE UN DIA	Secundaria
111	1903080035	PASCO	OXPAPAMPA	CONSTITUCION	GOLONDRINAS	407373	34560	LAS GOLONDRINAS	Primaria
112	1903080022	PASCO	OXPAPAMPA	CONSTITUCION	HASWALD	408103	34301	HAUSWALD	Primaria
113	1903080050	PASCO	OXPAPAMPA	CONSTITUCION	LORENCILLO I	408867	34501	CARRETERA LORENCILLO I KM 173	Primaria
114	1903080050	PASCO	OXPAPAMPA	CONSTITUCION	LORENCILLO I	409145	FERNANDO BELAUDE TERRY	CARRETERA LORENCILLO I KM 5	Secundaria
115	1903080053	PASCO	OXPAPAMPA	CONSTITUCION	MOSQUITO PLAYA	408358	34321	MOSQUITO PLAYA	Primaria
116	1903080033	PASCO	OXPAPAMPA	CONSTITUCION	SAN LUIS	407028	34397	SAN LUIS DE FLOR DE UN DIA	Primaria
117	1903080044	PASCO	OXPAPAMPA	CONSTITUCION	TRES HERMANOS MILLAGROS	512331	34676	TRES HERMANOS EL MILLAGRO	Primaria
118	1903080045	PASCO	OXPAPAMPA	CONSTITUCION	UNION SIRIA	409112	34310 LEONCIO PRADO	CARRETERA UNION SIRIA S/N	Primaria, Secundaria
119	1903080048	PASCO	OXPAPAMPA	CONSTITUCION	VILLA ASIS KIMPIRARI	408749	34466	CARRETERA VILLA ASIS DE KIMPIRARI KM 48	Primaria
120	1903030065	PASCO	OXPAPAMPA	HUANCABAMBA	ANCAHUACHANAN	406552	34224	HUANCABAMBA-ANCAHUACHANAN MK 11 S/N	Primaria
121	1903030025	PASCO	OXPAPAMPA	HUANCABAMBA	ESPIRITU PATA	406566	34251	CARRETERA ESPIRITU PATA KM 45	Primaria
122	1903030059	PASCO	OXPAPAMPA	HUANCABAMBA	GRAPANAZU	406514	34219 PETRONILA SANCHEZ CADDEN	JIRON 28 DE JULIO S/N	Primaria, Secundaria
123	1903030001	PASCO	OXPAPAMPA	HUANCABAMBA	HUANCABAMBA	406528	34221 NUESTRA SEÑORA DEL CARMEN	AVENIDA LAS PALMERAS S/N	Primaria
124	1903030001	PASCO	OXPAPAMPA	HUANCABAMBA	HUANCABAMBA	406689	34221 NUESTRA SEÑORA DEL CARMEN	JIRON LAS GARDENIAS S/N MZ F	Secundaria
125	1903030017	PASCO	OXPAPAMPA	HUANCABAMBA	JATUN PATA	621858	34698 JATUMIPATA	JATUN PATA	Primaria
126	1903030024	PASCO	OXPAPAMPA	HUANCABAMBA	LANTURACHI	406533	34222 JOSE CARLOS MARIATEGUI	CARRETERA LANTURACHI KM 37	Primaria



Nro	DATOS DE LA LOCALIDAD				DATOS INSTITUCION EDUCATIVA - PORTAL WEB MINEDU (ESCALE) - DICIEMBRE 2015				MODULOS
	CODINEZ15	DEPARTAMENTO	PROVINCIA	DISTRITO	LOCALIDAD	CODIGO LOCAL	NOMBRE DE LA INSTITUCION EDUCATIVA	DIRECCION DE LA IE	
127	1903030024	PASCO	OXAPAMPA	HUANCABAMBA	LANTURACHI	406750	34222 JOSE CARLOS MARIATEGUI	LANTURACHI	Secundaria
128	1903030026	PASCO	OXAPAMPA	HUANCABAMBA	PALCAMAYO	406707	34541	CARRETERA PALCAMAYO KM 20	Primaria
129	1903030044	PASCO	OXAPAMPA	HUANCABAMBA	PAMPA CHICA	406694	34408	CARRETERA MALLAMPAMPA KM 38	Primaria
130	1903030030	PASCO	OXAPAMPA	HUANCABAMBA	SAN DANIEL	406547	34223	CARRETERA OXAPAMPA HUANCABAMBA KM 22	Primaria
131	1903010030	PASCO	OXAPAMPA	OXAPAMPA	CANTARIZU	406024	34209	CARRETERA OXAPAMPA LA MERCED KM 15	Primaria
132	1903010028	PASCO	OXAPAMPA	OXAPAMPA	CHACOS	406104	34314	CARRETERA CHACOS KM 25	Primaria
133	1903010027	PASCO	OXAPAMPA	OXAPAMPA	LLAMAQUIZU	406019	34208	CARRETERA LLAMAQUIZU KM 5	Primaria
134	1903010026	PASCO	OXAPAMPA	OXAPAMPA	MIRAFLORES NUMERO2	406175	53 SAN FRANCISCO DE ASIS	CARRETERA MIRAFLORES KM 3.5	Inicial, Primaria, Secundaria
135	1903010006	PASCO	OXAPAMPA	OXAPAMPA	QUILLAZU (PROGRESO)	405996	34205 ANA MOGAS	CARRETERA QUILLAZU KM. 7	Inicial, Primaria, Secundaria
136	1903010019	PASCO	OXAPAMPA	OXAPAMPA	TSACHOPEN	406095	34245	CARRETERA TSACHOPEN KM 6.5	Primaria
137	1903040001	PASCO	OXAPAMPA	PALCAZU	ISCOZACIN	406868	34211 FERNANDO WESTREICH	AVENIDA JULIO SHITABORI S/N	Primaria
138	1903040001	PASCO	OXAPAMPA	PALCAZU	ISCOZACIN	407085	ISCOZACIN	AVENIDA JULIO SHITABORI S/N	Secundaria
139	1903040001	PASCO	OXAPAMPA	PALCAZU	ISCOZACIN	407127	RICARDO LASZEUSKI SZARAINZKI	AVENIDA FERNANDO WESTREICHER KOCH S/N	Centros de Educación Técnico-Productiva (CETPRO)
140	1903040001	PASCO	OXAPAMPA	PALCAZU	ISCOZACIN	618040	34699 SAN JUAN BAUTISTA	CALLE BUENOS AIRES	Primaria
141	1903050034	PASCO	OXAPAMPA	POZUZO	ALTO PAUJIL	407844	34548	ALTO PAUJIL	Primaria
142	1903050016	PASCO	OXAPAMPA	POZUZO	ASCENCION	407797	34385	ASCENCION	Primaria
143	1903050041	PASCO	OXAPAMPA	POZUZO	BAJO CHANCARIZO	693591	BAJO CHANCARIZO	BAJO CHANCARIZO	Primaria
144	1903050042	PASCO	OXAPAMPA	POZUZO	CHUMALLE	407575	34312	CHUMALLE	Primaria
145	1903050071	PASCO	OXAPAMPA	POZUZO	LA PRUSIA	425678	34225 ALEXANDER VON HUMBOLDT	CALLE CRISTOBAL JOHANN PRUSIA S/N	Inicial, Primaria, Secundaria
146	1903050006	PASCO	OXAPAMPA	POZUZO	OSOMAYO	205902	34568	OSOMAYO S/N	Primaria
147	1903050006	PASCO	OXAPAMPA	POZUZO	OSOMAYO	621636	OSOMAYO	OSOMAYO	Secundaria
148	1903050019	PASCO	OXAPAMPA	POZUZO	PLAYA GRANDE	407622	34623	PLAYA GRANDE	Primaria
149	1903050001	PASCO	OXAPAMPA	POZUZO	POZUZO	407467	34226 REVERENDO PADRE JOSE EGG	AVENIDA LOS COLONOS S/N	Primaria
150	1903050001	PASCO	OXAPAMPA	POZUZO	POZUZO	407740	TUPAC AMARU	MAESTRA CAROLINA EGG	Secundaria
151	1903050001	PASCO	OXAPAMPA	POZUZO	POZUZO	805386	IE GENIUM ALTO CAÑANGHACRA	AVENIDA PRINCIPAL	Primaria
152	1903050027	PASCO	OXAPAMPA	POZUZO	RIO TIGRE	407537	34264 JORGE CHAVEZ	RIO TIGRE	Inicial, Primaria





Nro	DATOS DE LA LOCALIDAD				DATOS INSTITUCION EDUCATIVA - PORTAL WEB MINEDU (ESCALE) - DICIEMBRE 2015				
	CODINEI2015	DEPARTAMENTO	PROVINCIA	DISTRITO	LOCALIDAD	CODIGO LOCAL	NOMBRE DE LA INSTITUCION EDUCATIVA	DIRECCION DE LA IE	MODULOS
153	1903050017	PASCO	OXA PAMPA	POZUZO	SAN ANTONIO	407839	34546	SAN ANTONIO	Primaria
154	1903050002	PASCO	OXA PAMPA	POZUZO	SAN JOSE	205577	32609	CARRETERA SAN JOSE	Incial, Primaria
155	1903050003	PASCO	OXA PAMPA	POZUZO	SAN MIGUEL	205558	32607	SAN MIGUEL	Incial, Primaria
156	1903050029	PASCO	OXA PAMPA	POZUZO	SAN SALVADOR	407486	34258	SAN SALVADOR	Primaria
157	1903050038	PASCO	OXA PAMPA	POZUZO	SANTA ROSA	407491	34259	SANTA ROSA	Primaria
158	1903050038	PASCO	OXA PAMPA	POZUZO	SANTA ROSA	763980	34501	SANTA ROSA	Secundaria
159	1903050015	PASCO	OXA PAMPA	POZUZO	SINI	408037	34601	SINI	Primaria
160	1903050093	PASCO	OXA PAMPA	POZUZO	TINGO MAL PASO	628015	34703	URB. TINGO MAL PASO	Primaria
161	1903050093	PASCO	OXA PAMPA	POZUZO	TINGO MAL PASO	744915	34509	TINGO MAL PASO	Secundaria
162	1903050031	PASCO	OXA PAMPA	POZUZO	TAMANA	407882	34509	TRAMA	Primaria
163	1903060065	PASCO	OXA PAMPA	PUERTO BERMUDEZ	CAJONARI	408315	34317	CAJONARI	Primaria
164	1903060064	PASCO	OXA PAMPA	PUERTO BERMUDEZ	MILLAGRO 1	408278	34281	EL MILLAGRO	Primaria
165	1903060064	PASCO	OXA PAMPA	PUERTO BERMUDEZ	MILLAGRO 1	409169	34430	EL MILLAGRO	Primaria
166	1903060107	PASCO	OXA PAMPA	PUERTO BERMUDEZ	PALMACOCHA	408607	34374	PALMACOCHA	Secundaria
167	1903060075	PASCO	OXA PAMPA	PUERTO BERMUDEZ	PAUGIL	408216	34274	PAUJIL	Primaria
168	1903060001	PASCO	OXA PAMPA	PUERTO BERMUDEZ	PUERTO BERMUDEZ	408787	34228	AVENIDA AVACION CAPITAN LARRY S/N	Incial, Primaria, Secundaria
169	1903060001	PASCO	OXA PAMPA	PUERTO BERMUDEZ	PUERTO BERMUDEZ	408792	34618	AVENIDA REMIGIO MORALES BERMUDEZ S/N	Incial, Primaria, Secundaria
170	1903060001	PASCO	OXA PAMPA	PUERTO BERMUDEZ	PUERTO BERMUDEZ	408853	JESUS NAZARENO	AVENIDA CAPITAN LARRIE S/N	Centros de Educacion Tecnico-Productiva (CETPRO)
171	1903060001	PASCO	OXA PAMPA	PUERTO BERMUDEZ	PUERTO BERMUDEZ	408933	FRAY ANGEL L. AZAGRA MURILLO	CALLE SAN MARTIN S/N	Superior Pedagogica - IEST
172	1903060001	PASCO	OXA PAMPA	PUERTO BERMUDEZ	PUERTO BERMUDEZ	409065	34506	CARRETERA MIRAFLORES S/N	Incial, Primaria
173	1903060153	PASCO	OXA PAMPA	PUERTO BERMUDEZ	PUERTO LAGARTO	408141	34231	PUERTO LAGARTO	Incial, Primaria
174	1903060170	PASCO	OXA PAMPA	PUERTO BERMUDEZ	SAN JOSE DE ASUPSU	408297	34343	SAN JOSE DE AZUPZU	Primaria
175	1903060052	PASCO	OXA PAMPA	PUERTO BERMUDEZ	SAN JUAN DE CAHUAPANAS	557485	34639	SANTA CLARA	Primaria
176	1903060098	PASCO	OXA PAMPA	PUERTO BERMUDEZ	SAN JUAN DE CHIVIS	408424	34347	SAN JUAN DE CHIVIS	Primaria
177	1903060110	PASCO	OXA PAMPA	PUERTO BERMUDEZ	SAN PABLO	408235	34277	SAN PABLO	Primaria
178	1903060110	PASCO	OXA PAMPA	PUERTO BERMUDEZ	SAN PABLO	408829	SAN PABLO	SAN PABLO	Secundaria
179	1903060111	PASCO	OXA PAMPA	PUERTO BERMUDEZ	SAN PEDRO	87743	TECNICO INDUSTRIAL MARIO CARRERA GUTIERREZ	SAN PEDRO	Secundaria
180	1903060111	PASCO	OXA PAMPA	PUERTO BERMUDEZ	SAN PEDRO	408264	34280	SAN PEDRO	Primaria
181	1903060104	PASCO	OXA PAMPA	PUERTO BERMUDEZ	SANTA ISIDORA	408240	34278	SANTA ISIDORA	Primaria
182	1903060079	PASCO	OXA PAMPA	PUERTO BERMUDEZ	VILLA ALEGRE DE QUIRISHARI	408283	34006	CARRETERA VILLA ALEGRE QUIRISHARI S/N	Primaria
183	1903060079	PASCO	OXA PAMPA	PUERTO BERMUDEZ	VILLA ALEGRE DE QUIRISHARI	408730	34459	VILLA ALEGRE QUIRISHARI	Primaria



Nro	DATOS DE LA LOCALIDAD				DATOS INSTITUCION EDUCATIVA - PORTAL WEB MINEDU (ESCALE) - DICIEMBRE 2015				
	CodINE2015	DEPARTAMENTO	PROVINCIA	DISTRITO	LOCALIDAD	CODIGO LOCAL	NOMBRE DE LA INSTITUCION EDUCATIVA	DIRECCION DE LA IE	MODULOS
184	1903060079	PASCO	OXAPAMPA	PUERTO BERMUDEZ	VILLA ALEGRE DE QUIRISHARI	409126	34459 ELIAS MISHARI ROSSI	CARRETERA VILLA ALEGRE QUIRISHARI KM 13	Secundaria
185	1903060079	PASCO	OXAPAMPA	PUERTO BERMUDEZ	VILLA ALEGRE DE QUIRISHARI	557659	34641	QUIRISHARI	Primaria
186	1903060079	PASCO	OXAPAMPA	PUERTO BERMUDEZ	VILLA ALEGRE DE QUIRISHARI	764060	34686	VILLA REAL LORENCILLO	Primaria
187	1903070030	PASCO	OXAPAMPA	VILLA RICA	ALTO CACAZU	409616	34282 ALTO CACAZU	CARRETERA MARGINAL KM 23	Primaria
188	1903070056	PASCO	OXAPAMPA	VILLA RICA	ALTO CEDRO PAMPA	409937	34602	CARRETERA ALTO CEDRO PAMPA S/N	Primaria
189	1903070060	PASCO	OXAPAMPA	VILLA RICA	ALTO ENTAZ	409824	34286 GERMAN HURTADO PONCE	ALTO ENTAZ	Primaria
190	1903070062	PASCO	OXAPAMPA	VILLA RICA	CEDRO PAMPA	409522	34285	CEDROPAMPA	Primaria
191	1903070032	PASCO	OXAPAMPA	VILLA RICA	LAS PALMAS DE UBIRIKI	409819	34496	LAS PALMAS ALTO UBIRIKI	Primaria
192	1903070043	PASCO	OXAPAMPA	VILLA RICA	LOS MELLIZOS	409602	34373 LOS MELLIZOS	CARRETERA MARGINAL KM 15	Primaria
193	1903070148	PASCO	OXAPAMPA	VILLA RICA	LOS MELLIZOS	763876	34627 LOS MELLIZOS DEL SECTOR II	LOS MELLIZOS DEL SECTOR II	Primaria
194	1903070149	PASCO	OXAPAMPA	VILLA RICA	SAN JUAN 71 (LOS MELLIZOS 71)	230440	31487	CALLE SAN JUAN 71 S/N	Primaria
195	1903070022	PASCO	OXAPAMPA	VILLA RICA	SAN JUAN DE CACAZU	409485	34237 MERCEDES INDACOCHEA	AVENIDA 1 DE JUNIO S/N	Primaria
196	1903070022	PASCO	OXAPAMPA	VILLA RICA	SAN JUAN DE CACAZU	409758	SAN JUAN	CARRETERA MARGINAL KM 35	Secundaria
197	1903070037	PASCO	OXAPAMPA	VILLA RICA	SAN LAZARO	763824	34629 SAN LAZARO	SAN LAZARO ALTO CACAZU	Primaria
198	1903070046	PASCO	OXAPAMPA	VILLA RICA	SAN MIGUEL DE ENENAS	409763	34238 SAN MIGUEL DE ENENAS	JIRON JUAN SANTOS ATAHUALPA MZ 14 LOTE C	Primaria, Secundaria
199	1903070031	PASCO	OXAPAMPA	VILLA RICA	UNION DE LA SELVA	409414	34376	UNION DE LA SELVA	Primaria
200	1901020099	PASCO	PASCO	HUACHON	CHIPA	400989	34009	CHIPA S/N	Primaria
201	1901020099	PASCO	PASCO	HUACHON	CHIPA	760627	MARIA LUZ GUILLÉN ESPINOZA	CALLE LOS CLAVILES S/N	Secundaria
202	1901020044	PASCO	PASCO	HUACHON	CUNYAC	400456	44 ROGELIO MENDOZA CABALLERO	HACIENDA CUNYAC	Secundaria
203	1901020001	PASCO	PASCO	HUACHON	HUACHON	400395	34005	CALLE 28 DE JULIO S/N	Primaria
204	1901020057	PASCO	PASCO	HUACHON	PAMPA INCA	400480	34555 ALEANDRO RIVERA Z	PAMPA INCA S/N	Primaria
205	1901020054	PASCO	PASCO	HUACHON	POAGMARAY	400418	34059 JOSE ABELARDO QUINONES	CARRETERA HACIA OXAPAMPA S/N	Primaria
206	1901020054	PASCO	PASCO	HUACHON	POAGMARAY	760632	MIRKEL LUNDBERG	PUAGMARAY S/N	Secundaria
207	1901020049	PASCO	PASCO	HUACHON	QUIPARACRA	400404	34007 ISABEL ALCANTARA E	CALLE OROYA S/N	Primaria
208	1901020049	PASCO	PASCO	HUACHON	QUIPARACRA	400461	JOSE GALVEZ BARRENECHEA	AVENIDA LA CULTURA S/N	Secundaria
209	1901020049	PASCO	PASCO	HUACHON	QUIPARACRA	400507	SAN CRISTOBAL	PARQUE PLAZA PRINCIPAL S/N	Centros de Educacion Técnico-Productiva (CETPRO)





Nro	DATOS DE LA LOCALIDAD				DATOS INSTITUCION EDUCATIVA - PORTAL WEB MINEDU (ESCALE) - DICIEMBRE 2015				
	CODINEI2015	DEPARTAMENTO	PROVINCIA	DISTRITO	LOCALIDAD	CODIGO LOCAL	NOMBRE DE LA INSTITUCION EDUCATIVA	DIRECCION DE LA IE	MODULOS
210	1901030049	PASCO	PASCO	HUARIACA	CHINCHAN	400531	34012 - CHINCHAN	PROLONG MARCELO SALVADOR S/N	Primaria
211	1901030049	PASCO	PASCO	HUARIACA	CHINCHAN	400625	SEÑOR DE ASCENCON	CHINCHAN	Secundaria
212	1901030030	PASCO	PASCO	HUARIACA	JARCAHUACA	400550	34066	JARCAHUACA	Primaria
213	1901030006	PASCO	PASCO	HUARIACA	RAHUI	400545	34065 FRANCISCO ORTEGA	RAHUI S/N	Primaria
214	1901030003	PASCO	PASCO	HUARIACA	SANTA ROSA DE HUANAG	400593	34469	LEONCIO LUQUILLAS S/N	Primaria
215	1901040073	PASCO	PASCO	HUAYLLAY	CANCHACUCHO	400734	34015	AVENIDA ERNESTO DE SOUSA S/N	Primaria
216	1901040001	PASCO	PASCO	HUAYLLAY	HUAYLLAY	400828	ANTONIO ALVAREZ DE ARENALES	CALLE 2 DE MAYO S/N	Secundaria Basica Alternativa - Avanzado
217	1901040001	PASCO	PASCO	HUAYLLAY	HUAYLLAY	400852	HUAYLLAY	14 DE SEPTIEMBRE MZA LOTE 009	Centros de Educación Técnico-Productiva (CETPRO)
218	1901040001	PASCO	PASCO	HUAYLLAY	HUAYLLAY	400890	ALBERTO PUMAYALLA DIAZ	JIRON SANTA ROSA DE QUIVES Y CANTA S/N	Superior Tecnológica - IEST
219	1901040162	PASCO	PASCO	HUAYLLAY	LA CRUZADA	400748	34016	LA CRUZADA S/N	Primaria
220	1901040136	PASCO	PASCO	HUAYLLAY	LA HUECA	400885	34558	LA HUECA S/N	Primaria
221	1901040315	PASCO	PASCO	HUAYLLAY	LOS ANDES DE PUCARA	400710	34044 LUIS MARCELO CALLUPE	CENTRO POBLADO	Primaria
222	1901040315	PASCO	PASCO	HUAYLLAY	LOS ANDES DE PUCARA	400927	LEONCIO PRADO	CALLE ALVAREZ DE ARENALES S/N	Secundaria
223	1901040108	PASCO	PASCO	HUAYLLAY	SAN AGUSTIN DE HUAYCHAO	400753	34017 GAMAMIEL BLANCO MURILLO	CALLE SAN JUAN S/N	Primaria
224	1901040108	PASCO	PASCO	HUAYLLAY	SAN AGUSTIN DE HUAYCHAO	400833	RICARDO PALMA	PARQUE PRINCIPAL S/N	Secundaria
225	1901050005	PASCO	PASCO	NINACACA	CARHUAC	401007	34072	CALLE AGUSTIN GAWARRA S/N	Primaria
226	1901050001	PASCO	PASCO	NINACACA	NINACACA	400994	34018 FRANCISCO HUARICAPCHA	JIRON LA UNION S/N	Primaria
227	1901050001	PASCO	PASCO	NINACACA	NINACACA	401093	AUGUSTO SALAZAR BONDY	AVENIDA FERROCARRIL S/N	Secundaria
228	1901050001	PASCO	PASCO	NINACACA	NINACACA	401106	LOS ANDES	JIRON MARISSAL CASTILLA S/N	Centros de Educación Técnico-Productiva (CETPRO)
229	1901050008	PASCO	PASCO	NINACACA	RANVAC	401069	34078	CALLE FRANCISCO BOLOGNESI S/N	Primaria
230	1901050008	PASCO	PASCO	NINACACA	RANVAC	401173	AUGUSTO ELIAS ALANIA HUARICAPCHA	RANVAC	Secundaria
231	1901050007	PASCO	PASCO	NINACACA	SOCORRO	401149	34079	SOCORRO S/N	Primaria
232	1901050007	PASCO	PASCO	NINACACA	SOCORRO	760646	TITO VALLE RAMIREZ	JIRON GRAU S/N	Secundaria
233	1901060017	PASCO	PASCO	PALLANCHACRA	HUICHPIN	401248	34081 ALTONSO UGARTE	HUICHPIN S/N	Primaria







Nro	DATOS DE LA LOCALIDAD				DATOS INSTITUCION EDUCATIVA - PORTAL WEB MINEDU (ESCALE) - DICIEMBRE 2015				
	CODINEZ15	DEPARTAMENTO	PROVINCIA	DISTRITO	LOCALIDAD	CODIGO LOCAL	NOMBRE DE LA INSTITUCION EDUCATIVA	DIRECCION DE LA IE	MODULOS
234	1901060020	PASCO	PASCO	PALLANCHACRA	JARRIA (LA MERCED DE JARRIA)	401267	34112 JOSE OLAYA BALANDRA	PARQUE LA MERCED DE JARRIA S/N	Primaria
235	1901060020	PASCO	PASCO	PALLANCHACRA	JARRIA (LA MERCED DE JARRIA)	760707	VICTOR RAUL ESPINOZA SOTO	PARQUE PARALE GOVILLARPUQUIO S/N	Secundaria
236	1901060021	PASCO	PASCO	PALLANCHACRA	MACARCANCHA	401286	34476 DANIEL ALCIDES CARRION	ANEXO MACARCANCHA S/N	Primaria
237	1901060001	PASCO	PASCO	PALLANCHACRA	PALLANCHACRA	722678	NUUEVO ORIENTE	NUUEVO ORIENTE	Primaria
238	1901060014	PASCO	PASCO	PALLANCHACRA	PARIACANCHA (SAN MIGUEL DE PARIACANCHA)	401272	34415 FAUSTINO SANCHEZ CARRION	PARIACANCHA S/N	Primaria
239	1901060003	PASCO	PASCO	PALLANCHACRA	SALCACHUPAN	401253	34082 SIMON BOLIVAR Y PALACIOS	CARRETERA CENTRAL S/N	Primaria
240	1901060016	PASCO	PASCO	PALLANCHACRA	VINCHOS	401192	JOSE SANTOS CHOCANO	BARRIO EMPRESA S/N	Secundaria
241	1901060016	PASCO	PASCO	PALLANCHACRA	VINCHOS	401314	34536 GAMMANIEL BLANCO MURILLO	CAMPAMENTO MINERO	Primaria
242	1901070045	PASCO	PASCO	PAUCARTAMBO	ACO	401521	34087	ACO S/N	Primaria
243	1901070045	PASCO	PASCO	PAUCARTAMBO	ACO	523768	ALEANDRO BORJA CONTRERAS	CENTRO POBLADO	Secundaria
244	1901070095	PASCO	PASCO	PAUCARTAMBO	ACOPALCA	401578	34092	ACOPALCA	Primaria
245	1901070095	PASCO	PASCO	PAUCARTAMBO	AGOMARCA	760811	CPED - 34092	AVENIDA LAS AMERICAS S/N	Secundaria
246	1901070046	PASCO	PASCO	PAUCARTAMBO	AHUASCANCHA	401494	34084	CARRETERA AGOMARCA S/N	Primaria
247	1901070106	PASCO	PASCO	PAUCARTAMBO	ANGARA	401663	34387	ANEXO AHUASCANCHA S/N	Primaria
248	1901070038	PASCO	PASCO	PAUCARTAMBO	AUQUIMARCA	401757	34471	PARQUE ANCARA S/N	Primaria
249	1901070025	PASCO	PASCO	PAUCARTAMBO	AUQUIMARCA	401446	34026	JIRON PROGRESO 329	Primaria
250	1901070025	PASCO	PASCO	PAUCARTAMBO	AUQUIMARCA	401804	ANTONIO ZWEIFEL	CALLE ANA MARIA TELLO 122	Secundaria
251	1901070081	PASCO	PASCO	PAUCARTAMBO	BELAVISTA	401470	34029 CESAR PEREZ ARAUCO	CALLE BELLA VISTA S/N	Primaria
252	1901070081	PASCO	PASCO	PAUCARTAMBO	BELAVISTA	401960	RAMON CASTILLA	BARRIO VILLAGANCHA S/N	Secundaria
253	1901070032	PASCO	PASCO	PAUCARTAMBO	CHUPACA	401465	34028	CENTRO POBLADO	Primaria
254	1901070032	PASCO	PASCO	PAUCARTAMBO	CHUPACA	402002	JOSE CARLOS MARIATEGUI	CALLE VISTA ALEGRE S/N	Secundaria
255	1901070033	PASCO	PASCO	PAUCARTAMBO	CUGHAMBRA	401724	34021	COGHAMBRA S/N	Primaria
256	1901070062	PASCO	PASCO	PAUCARTAMBO	CUTUHACA	401639	34358	CARRETERA CUTUHACA S/N	Primaria
257	1901070047	PASCO	PASCO	PAUCARTAMBO	HUALLAMAYO	401781	34089 ALEXANDER GRAHAM BELL	JIRON ALEXANDER GRAHAM BELL S/N	Primaria
258	1901070047	PASCO	PASCO	PAUCARTAMBO	HUALLAMAYO	518601	MARIANO MELGAR VALDIVIESO	BARRIO SAN JUAN S/N	Secundaria
259	1901070066	PASCO	PASCO	PAUCARTAMBO	HUAMBAC	401615	34096	HUAMBAC S/N	Primaria
260	1901070079	PASCO	PASCO	PAUCARTAMBO	LA LIBERTAD	401658	34368	LA LIBERTAD S/N	Primaria
261	1901070079	PASCO	PASCO	PAUCARTAMBO	LA LIBERTAD	407981	34570	LA LIBERTAD	Primaria
262	1901070104	PASCO	PASCO	PAUCARTAMBO	LA VICTORIA	401451	34027	CALLE MIGUEL GRAU S/N	Primaria
263	1901070104	PASCO	PASCO	PAUCARTAMBO	LA VICTORIA	401295	LA VICTORIA	CALLE JOSE FERREYRA S/N	Secundaria
264	1901070002	PASCO	PASCO	PAUCARTAMBO	LIRIO PAMPA	401597	34094	LIRIO PAMPA S/N	Primaria
265	1901070100	PASCO	PASCO	PAUCARTAMBO	LOS ANGELES	401936	34554	AVENIDA LAS FLORES S/N	Primaria







Nro	DATOS DE LA LOCALIDAD				DATOS INSTITUCION EDUCATIVA - PORTAL WEB MINEDU (ESCALE) - DICIEMBRE 2015				
	CODINEI2015	DEPARTAMENTO	PROVINCIA	DISTRITO	LOCALIDAD	CODIGO LOCAL	NOMBRE DE LA INSTITUCION EDUCATIVA	DIRECCION DE LA IE	MODULOS
266	1901070067	PASCO	PASCO	PAUCARTAMBO	MASHAMPAMPA	401941	34557	MASHAMPAMPA	Primaria
267	1901070080	PASCO	PASCO	PAUCARTAMBO	NEUVA ESPERANZA	401837	34479	NEUVA ESPERANZA S/N	Primaria
268	1901070016	PASCO	PASCO	PAUCARTAMBO	PAMPAMARCA	401861	34532	PAMPAMARCA S/N	Primaria
269	1901070001	PASCO	PASCO	PAUCARTAMBO	PAUCARTAMBO	401427	AGROINDUSTRIAL 34024	JIRON RICARDO LA JARA S/N	Inicial, Primaria, Secundaria
270	1901070001	PASCO	PASCO	PAUCARTAMBO	PAUCARTAMBO	401432	34025	AVENIDA SIMON BOLIVAR S/N	Inicial, Primaria
271	1901070001	PASCO	PASCO	PAUCARTAMBO	PAUCARTAMBO	401762	ALFONSO UGARTE	JIRON FRATERNIDAD 252	Primaria, Secundaria, Basica Alternativa - Inicial e Intermedio
272	1901070001	PASCO	PASCO	PAUCARTAMBO	PAUCARTAMBO	401818	PAUCARTAMBO	JIRON FRATERNIDAD S/N	Centros de Educación Técnico-Productiva (CETPRO)
273	1901070001	PASCO	PASCO	PAUCARTAMBO	PAUCARTAMBO	401922	34097 SAN FRANCISCO	AVENIDA G-1 365	Inicial, Primaria, Secundaria
274	1901070001	PASCO	PASCO	PAUCARTAMBO	PAUCARTAMBO	401979	PAUCARTAMBO	AVENIDA LA PAZ 300	Superior Tecnológica - IEST
275	1901070103	PASCO	PASCO	PAUCARTAMBO	SAN GENARO	401719	34348	CARRETERA KM TREINTA S/N	Primaria
276	1901070101	PASCO	PASCO	PAUCARTAMBO	SAN JOSE	401856	34485	CARRETERA SAN JOSE S/N	Primaria
277	1901070041	PASCO	PASCO	PAUCARTAMBO	SANTA CRUZ	401696	34423	SANTA CRUZ S/N	Primaria
278	1901070133	PASCO	PASCO	PAUCARTAMBO	SANTA ISABEL	401559	34090	CALLE ALFONSO UGARTE S/N	Primaria
279	1901070133	PASCO	PASCO	PAUCARTAMBO	SANTA ISABEL	401984	34596	NUOVO AMANECER S/N	Primaria
280	1901070133	PASCO	PASCO	PAUCARTAMBO	SANTA ISABEL	563735	CESAR VALLEJO MENDOZA	CALLE ALFONSO UGARTE S/N	Secundaria
281	1901070139	PASCO	PASCO	PAUCARTAMBO	TINDALPATA	401489	34062	TINDALPATA	Primaria
282	1901080003	PASCO	PASCO	SAN FRANCISCO DE ASIS DE YARUSYACAN	CHACRA COLORADA	402257	34125 24 DE JUNIO	CHACRA COLORADA	Primaria
283	1901080066	PASCO	PASCO	SAN FRANCISCO DE ASIS DE YARUSYACAN	MILPO	402182	34054 TUPAC AMARU II	18 DE OCTUBRE S/N	Primaria
284	1901080066	PASCO	PASCO	SAN FRANCISCO DE ASIS DE YARUSYACAN	MILPO	402276	JOSE MARIA ARGUEDAS	CALLE GENARO LEDEZMA S/N	Secundaria
285	1901080009	PASCO	PASCO	SAN FRANCISCO DE ASIS DE YARUSYACAN	SHAURIN	402200	34328 SANTA ROSA DE LIMA	SHAURIN S/N	Primaria
286	1901090063	PASCO	PASCO	SIMON BOLIVAR	PACOVAN	402549	CPED - 34292 INCA GARCLASO DE LA VEGA	CARRETERA C DE PASCO - CHACUA S/N	Primaria, Secundaria
287	1901090082	PASCO	PASCO	SIMON BOLIVAR	QUILACCOCHA	402484	34031 13 DE AGOSTO	CALLE SAN SEBASTIAN S/N	Inicial, Primaria, Secundaria
288	1901090111	PASCO	PASCO	SIMON BOLIVAR	SACRAFAMILIA	402592	34036 SAGRADA FAMILIA	AVENIDA LOS LIBERTADORES S/N	Inicial, Primaria, Secundaria



Nro	DATOS DE LA LOCALIDAD					DATOS INSTITUCION EDUCATIVA - PORTAL WEB (MINEDU) - DICIEMBRE 2015				
	CodINEI2015	DEPARTAMENTO	PROVINCIA	DISTRITO	LOCALIDAD	CODIGO LOCAL	NOMBRE DE LA INSTITUCION EDUCATIVA	DIRECCION DE LA IE	MODULOS	
289	1901090001	PASCO	PASCO	SIMON BOLIVAR	SAN ANTONIO DE RANCAS	402498	34032	CALLE GREGORIO ATENCIO S/N	Primaria	
290	1901090001	PASCO	PASCO	SIMON BOLIVAR	SAN ANTONIO DE RANCAS	402587	SIMON BOLIVAR	CALLE SUCRE 159	Secundaria	
291	1901090127	PASCO	PASCO	SIMON BOLIVAR	SAN PEDRO DE RACO	402525	34038 MIGUEL GRAU	FEDERICO ROJAS HERRERA S/N	Primaria	
292	1901090127	PASCO	PASCO	SIMON BOLIVAR	SAN PEDRO DE RACO	402653	ANDRES AVELINO CACERES	AVENIDA FEDERICO ROJAS HERRERA S/N S/N	Secundaria	
293	1901090083	PASCO	PASCO	SIMON BOLIVAR	YURAHUANCA	402479	34030	AVENIDA SIMON BOLIVAR S/N	Primaria	
294	1901090083	PASCO	PASCO	SIMON BOLIVAR	YURAHUANCA	541507	ANSELMO ZARATE CHAMORRO	CALLE SIMON BOLIVAR S/N	Secundaria	
295	1901100030	PASCO	PASCO	TIGLACAYAN	HUAMANNARCA	402252	34041	HUAMANNARCA S/N	Primaria	
296	1901100016	PASCO	PASCO	TIGLACAYAN	PUCURHUAY	402733	34099 ANDRES AVELINO CACERES	CALLE LIBERTAD S/N	Primaria	
297	1901100016	PASCO	PASCO	TIGLACAYAN	PUCURHUAY	402870	LUIS ALBERTO SANCHEZ	PLAZA PRINCIPAL S/N	Secundaria	
298	1901100040	PASCO	PASCO	TIGLACAYAN	RACRAY TINGO	402808	34040	RACRAYTINGO S/N	Primaria	
299	1901100001	PASCO	PASCO	TIGLACAYAN	TIGLACAYAN	402747	34039 GAMANIEL BLANCO MURILLO	PASALE TUMANVAG S/N	Primaria	
300	1901110026	PASCO	PASCO	TINYAHUARCO	HUARAUCACA	402974	34103 HEROES DEL 41	JIRON LIMA S/N	Primaria	
301	1901110001	PASCO	PASCO	TINYAHUARCO	TINYAHUARCO (SMELTER)	402945	34042	CALLE MORALES JANAMPAPA S/N	Primaria	
302	1901110023	PASCO	PASCO	TINYAHUARCO	VILLA DE PASCO	81464	34617 LUZ DEL SABER	AVENIDA DANIEL ALCIDES CARRION MZ E LOTE 3: ZONA A	Inicial, Primaria	
303	1901120029	PASCO	PASCO	VICCO	COCHAMARCA NUEVO	81261	PEDRO PAULET	AVENIDA AVACUCHO S/N	Secundaria	
304	1901120029	PASCO	PASCO	VICCO	COCHAMARCA NUEVO	403167	34106	COCHAMARCA	Primaria	
305	1901130030	PASCO	PASCO	YANACANCHA	PARIAMARCA	403407	34110	CARRETERA LOS PINOS PARIAMARCA S/N	Primaria	
306	1901130030	PASCO	PASCO	YANACANCHA	PARIAMARCA	504251	TUPAC AMARU	CARRETERA CENTRAL KM. 320	Secundaria	
307	1901130103	PASCO	PASCO	YANACANCHA	SAN SIDRO DE YANAPAMPA	583045	VICTOR TORRES SALCEDO	CARRETERA SAN SIDRO DE YANAPAMPA	Centros de Educación Técnico-Productiva (CEI-PRO)	
308	1901130007	PASCO	PASCO	YANACANCHA	SAN RAMON DE YANAPAMPA	780159	SAN RAMON	SAN RAMON DE YANAPAMPA	Secundaria	





PASCO

Apéndice N° 1-A  
Listado de Localidades Beneficiarias Adicionales

Listado de LOCALIDADES BENEFICIARIAS ADICIONALES

Nro	CodINEI2015	DEPARTAMENTO	PROVINCIA	DISTRITO	LOCALIDAD	NÚMERO DE ENTIDADES PÚBLICAS BENEFICIARIAS			COORDENADAS SITE			
						LOCALS ESCOLARES	ESTABLECIMIENTOS DE SALUD	COMISARIAS	FUENTE	LONGITUD	LATITUD	ALTURA (m.s.n.m.)
1	1902010072	PASCO	DANIEL ALCIDES CARRION	YANAHUANCA	LUCMAPAMPA	1	0	0	MED-GPS	-76.492252	-10.470589	3014
2	1902010073	PASCO	DANIEL ALCIDES CARRION	YANAHUANCA	ROCCO	2	1	0	MED-GPS	-76.487458	-10.484662	3500
3	1902010069	PASCO	DANIEL ALCIDES CARRION	YANAHUANCA	YANACUCHA	2	1	0	MED-GPS	-76.501264	-10.471363	3533
4	1903080054	PASCO	OXPAPAMPA	YANAHUANCA	BUENA VISTA	1	0	0	MED-GPS	-74.97899	-9.942603	234
5	1903080056	PASCO	OXPAPAMPA	CONSTITUCION	JUAN SANTOS ATAHUALPA	1	0	0	MED-GPS	-75.033151	-9.966013	227
6	1903080049	PASCO	OXPAPAMPA	CONSTITUCION	NUEVO PORVENIR	2	0	0	MED-GPS	-75.039294	-9.923396	235
7	1903080008	PASCO	OXPAPAMPA	CONSTITUCION	ORELLANA	1	1	0	MED-GPS	-74.879626	-9.839369	223
8	1903080014	PASCO	OXPAPAMPA	CONSTITUCION	PUERTO AMISTAD	2	1	0	MED-GPS	-74.928174	-9.909072	228
9	1903080013	PASCO	OXPAPAMPA	CONSTITUCION	PUERTO LIBRE	2	1	0	MED-GPS	-74.932531	-9.910597	230
10	1903080052	PASCO	OXPAPAMPA	CONSTITUCION	PUERTO PORVENIR	1	0	0	MED-GPS	-75.005083	-9.947244	228
11	1903080010	PASCO	OXPAPAMPA	CONSTITUCION	PUERTO VICTORIA	2	0	0	MED-GPS	-74.933688	-9.875427	230
12	1903080015	PASCO	OXPAPAMPA	CONSTITUCION	PUERTO YARINA	2	1	0	MED-GPS	-74.96275	-9.899546	232
13	1903080009	PASCO	OXPAPAMPA	CONSTITUCION	SHANSHUYA	1	0	0	MED-GPS	-74.895258	-9.847024	225
14	1903080055	PASCO	OXPAPAMPA	CONSTITUCION	VISTA ALEGRE	1	0	0	MED-GPS	-74.97265	-9.937463	225
15	1903080032	PASCO	OXPAPAMPA	CONSTITUCION	YAMUSHIMAS	1	0	0	MED-GPS	-75.150716	-9.868514	256
16	1903030008	PASCO	OXPAPAMPA	HUANCAHAMBRA	MONOPATA	1	0	0	MED-IE	-75.536305	-10.352103	1962
17	1903040039	PASCO	OXPAPAMPA	PALCAZU	7 DE JUNIO (VILLA AMERICA)	2	1	0	MED-GPS	-75.229673	-10.172328	291
18	1903040028	PASCO	OXPAPAMPA	PALCAZU	AGUARUNA	2	1	0	MED-GPS	-75.266276	-10.119222	303
19	1903040019	PASCO	OXPAPAMPA	PALCAZU	ALTO HIZPIHUACAZO (BOCA ISHPIHUACAZO)	1	0	0	MED-GPS	-75.283201	-10.037777	278
20	1903040048	PASCO	OXPAPAMPA	PALCAZU	ALTO COLONOS	1	0	0	MED-GPS	-75.196817	-10.242383	298
21	1903040050	PASCO	OXPAPAMPA	PALCAZU	ALTO ISCOZACIN COMUNIDAD LA CANTUTA	1	1	0	MED-GPS	-75.20790745	-10.23370354	302
22	1903040075	PASCO	OXPAPAMPA	PALCAZU	ATAZ	1	0	0	MED-GPS	-75.302065	-10.169944	314
23	1903040057	PASCO	OXPAPAMPA	PALCAZU	CAMANTARMAS	1	0	0	MED-GPS	-75.111305	-10.279838	340



Nro	CodINEI2015	DEPARTAMENTO	PROVINCIA	DISTRITO	LOCALIDAD	NÚMERO DE ENTIDADES PÚBLICAS BENEFICIARIAS			COORDENADAS SITE			ALTURA (m.s.n.m.)
						LOCALES ESCOLARES	ESTABLECIMIENTOS DE SALUD	COMISARIAS	FUENTE	LONGITUD	LATITUD	
24	1903040037	PASCO	OXPAMPAPA	PALCAZU	CENTRO CHIPA	1	0	0	MED-GPS	-75.271025	-10.17479	316
25	1903040042	PASCO	OXPAMPAPA	PALCAZU	CENTRO CONAZ	1	0	0	MED-GPS	-75.226374	-10.211294	300
26	1903040087	PASCO	OXPAMPAPA	PALCAZU	ESMERALDA	1	0	0	MED-GPS	-75.22953	-9.977491	259
27	1903040055	PASCO	OXPAMPAPA	PALCAZU	GALLINZO	1	0	0	MED-GPS	-75.155896	-10.262205	293
28	1903040071	PASCO	OXPAMPAPA	PALCAZU	LAGARTO SECO	1	1	1	MED-GPS	-75.295081	-10.0952	331
29	1903040018	PASCO	OXPAMPAPA	PALCAZU	MAZHUJUNZO	1	1	0	MED-GPS	-75.326884	-10.059933	320
30	1903040017	PASCO	OXPAMPAPA	PALCAZU	OROYA	1	0	0	MED-GPS	-75.320431	-10.027544	320
31	1903040051	PASCO	OXPAMPAPA	PALCAZU	PUERTO HERRERA	1	0	0	MED-GPS-MODIF	-75.181385	-10.219283	313
32	1903040024	PASCO	OXPAMPAPA	PALCAZU	QUEBRADA PACO	1	1	0	MED-GPS	-75.249771	-10.05117	283
33	1903040029	PASCO	OXPAMPAPA	PALCAZU	SAN FRANCISCO DE CHUCHURRAS	1	0	0	MED-GPS	-75.21945	-10.123595	274
34	1903040032	PASCO	OXPAMPAPA	PALCAZU	SANTA ROSA DE CHUCHURRAS	2	1	0	MED-GPS	-75.217843	-10.128315	276
35	1903040058	PASCO	OXPAMPAPA	PALCAZU	SHIRINGAMAZU NUEVO PROGRESO	1	0	0	MED-GPS	-75.117488	-10.305579	323
36	1903040054	PASCO	OXPAMPAPA	PALCAZU	SHIRINGAMAZU PUEBLO LIBRE	1	1	0	MED-GPS	-75.133219	-10.270227	323
37	1903060099	PASCO	OXPAMPAPA	PUERTO BERNUDEZ	ALTO CHIVIS	2	1	0	MED-GPS	-74.962	-10.391683	262
38	1903060100	PASCO	OXPAMPAPA	PUERTO BERNUDEZ	ALVARIÑO	1	0	0	MED-GPS	-74.941824	-10.437022	283
39	1903060106	PASCO	OXPAMPAPA	PUERTO BERNUDEZ	CHINCHIHUACUI	1	0	0	MED-GPS	-74.925445	-10.465277	287
40	1903060164	PASCO	OXPAMPAPA	PUERTO BERNUDEZ	GAUVILAN	1	0	0	MED-GPS	-74.986434	-10.324232	259
41	1903060094	PASCO	OXPAMPAPA	PUERTO BERNUDEZ	NEVATI	2	1	0	MED-GPS	-74.8344	-10.368168	254
42	1903060112	PASCO	OXPAMPAPA	PUERTO BERNUDEZ	PUERTO PASCUALA	1	1	0	MED-GPS	-74.900538	-10.482175	275
	1903060105	PASCO	OXPAMPAPA	PUERTO BERNUDEZ	PUERTO YESUPE	1	1	0	MED-GPS	-74.911392	-10.436215	262
	1903060168	PASCO	OXPAMPAPA	PUERTO BERNUDEZ	REDENCION NEVATI	1	1	0	MED-GPS	-74.855127	-10.375227	265
45	1903060051	PASCO	OXPAMPAPA	PUERTO BERNUDEZ	SAN FRANCISCO DE CAHUAPANAS	2	1	0	MED-GPS	-74.975259	-10.010572	243
46	1903060159	PASCO	OXPAMPAPA	PUERTO BERNUDEZ	SAN JORGE	1	0	0	MED-GPS	-74.829338	-10.215448	282
47	1903060116	PASCO	OXPAMPAPA	PUERTO BERNUDEZ	SAN JUAN DE DIOS	1	1	0	MED-GPS	-74.818966	-10.493897	280
48	1903060084	PASCO	OXPAMPAPA	PUERTO BERNUDEZ	SANTA ISABEL DE PELMAZ	1	0	0	MED-GPS	-74.981057	-10.287967	256
49	1903060092	PASCO	OXPAMPAPA	PUERTO BERNUDEZ	SANTA ROSA DE CHIVIS	2	1	0	MED-GPS	-74.988354	-10.341587	259
50	1903060057	PASCO	OXPAMPAPA	PUERTO BERNUDEZ	SARGENTO LORES	1	1	0	MED-GPS	-74.98635	-10.072162	234



Nro	CodINEI2015	DEPARTAMENTO	PROVINCIA	DISTRITO	LOCALIDAD	NÚMERO DE ENTIDADES PÚBLICAS BENEFICIARIAS		FUENTE	COORDENADAS SITE		ALTURA (m.s.n.m.)
						LOCALES ESCOLARES	ESTABLECIMIENTOS DE SALUD		LONGITUD	LATITUD	
51	1903060151	PASCO	OXAPAMPA	PUERTO BERMUDEZ	TRES ISLAS	1	0	MED-GPS	-74.928851	-10.021758	242
52	1901080040	PASCO	PASCO	SAN FRANCISCO DE ASIS DE VARUSYACAN	SAN JOSE DE PUMACAYAN	1	1	MED-GPS-MODIF	-76.221748	-10.531359	4067
53	1901090013	PASCO	PASCO	SIMON BOLIVAR	TUNACANCHA	1	1	MED-GPS	-76.459991	-10.679576	4464

**II INSTITUCIONES ABONADAS ADICIONALES – ESTABLECIMIENTO DE SALUD**

Nro.	DATOS DE LA LOCALIDAD				DATOS DEL ESTABLECIMIENTO DE SALUD				
	CodINEI2015	DEPARTAMENTO	PROVINCIA	DISTRITO	LOCALIDAD	COD_UNICO MINSA	NOMBRE DE ESTABLECIMIENTO	CATEGORIA	DIRECCION
1	1902010073	PASCO	DANIEL ALCIDES CARRION	YANAHUANCA	ROCCO	00001212	ROCCO	I-1	ROCCO S/N
2	1902010069	PASCO	DANIEL ALCIDES CARRION	YANAHUANCA	YANACOCCHA	00001220	YANACOCCHA	I-1	YANACOCCHA S/N
3	1903080008	PASCO	OXAPAMPA	CONSTITUCION	ORELLANA	00001123	ORELLANA	I-2	CENTRO POBLADO ORELLANA
4	1903080014	PASCO	OXAPAMPA	CONSTITUCION	PUERTO AMISTAD	00001129	PUERTO AMISTAD	I-1	CC NN PUERTO AMISTAD
5	1903080013	PASCO	OXAPAMPA	CONSTITUCION	PUERTO LIBRE	00001158	PUERTO LIBRE YARINA	I-1	PUERTO LIBRE YARINA S/N
6	1903080015	PASCO	OXAPAMPA	CONSTITUCION	PUERTO YARINA	00001126	CENTRO YARINA	I-1	CC NN CENTRO YARINA
7	1903040039	PASCO	OXAPAMPA	PALCAZU	7 DE JUNIO (VILLA AMERICA)	00001139	VILLA AMERICA	I-2	VILLA AMERICA S/N
8	1903040028	PASCO	OXAPAMPA	PALCAZU	AGUARUNA	00017801	P.S. AGUARUNA	I-1	COMUNIDAD AGUARUNA
9	1903040050	PASCO	OXAPAMPA	PALCAZU	ALTO ISCOZACIN COMUNIDAD LA CANTUTA	00001137	ALTO ISCOZACIN	I-1	ALTO ISCOZACIN S/N
10	1903040071	PASCO	OXAPAMPA	PALCAZU	LAGARTO SECO	00001155	CENTRO LAGARTO	I-1	CENTRO LAGARTO S/N
11	1903040018	PASCO	OXAPAMPA	PALCAZU	MAZUHUAZO	00001150	MAZUHUAZO	I-1	MAZUHUAZO S/N
12	1903040024	PASCO	OXAPAMPA	PALCAZU	QUEBRADA PACO	00001153	QUEBRADA PACO	I-1	QUEBRADA PACO S/N
13	1903040032	PASCO	OXAPAMPA	PALCAZU	SANTA ROSA DE CHUCHURRAS	00001146	SANTA ROSA DE CHUCHURRAS	I-1	SANTA ROSA DE CHUCHURRAS S/N
14	1903040054	PASCO	OXAPAMPA	PALCAZU	SHIRINGAMAZU PUEBLO LIBRE	00001144	SHIRINGAMAZU ALTO	I-1	SHIRINGAMAZU ALTO S/N
15	1903060099	PASCO	OXAPAMPA	PUERTO BERMUDEZ	ALTO CHIVIS	00001169	ALTO CHIVIS	I-1	ALTO CHIVIS S/N
16	1903060094	PASCO	OXAPAMPA	PUERTO BERMUDEZ	NEVATI	00001170	NEVATO NEVATI	I-1	NEVATO NEVATI S/N
17	1903060112	PASCO	OXAPAMPA	PUERTO BERMUDEZ	PUERTO PASCUALA	00001160	PUERTO PASCUALA	I-1	CC NN PUERTO PASCUALA S/N
18	1903060105	PASCO	OXAPAMPA	PUERTO BERMUDEZ	PUERTO YESUPE	00001165	PUERTO YESUPE	I-2	COMUNIDAD NATIVA PUERTO YESUPE
19	1903060168	PASCO	OXAPAMPA	PUERTO BERMUDEZ	REDENCION NEVATI	00001172	REDENCION NEVATI	I-1	COMUNIDAD NATIVA REDENCION NEVATI
20	1903060051	PASCO	OXAPAMPA	PUERTO BERMUDEZ	SAN FRANCISCO DE CAHUAPANAS	00001122	SAN FRANCISCO DE CAHUAPANAS	I-1	SAN FRANCISCO DE CAHUAPANAS
21	1903060116	PASCO	OXAPAMPA	PUERTO BERMUDEZ	SAN JUAN DE DIOS	00001573	SAN JUAN DE DIOS	I-1	ACTUALIZAR CAHUAPANAS
22	1903060092	PASCO	OXAPAMPA	PUERTO BERMUDEZ	SANTA ROSA DE CHIVIS	00001161	SANTA ROSA DE CHIVIS	I-1	SANTA ROSA DE CHIVIS S/N





DATOS DE LA LOCALIDAD					DATOS DEL ESTABLECIMIENTO DE SALUD				
Nro.	CodINEI2015	DEPARTAMENTO	PROVINCIA	DISTRITO	LOCALIDAD	COD_UNICO	NOMBRE DE ESTABLECIMIENTO	CATEGORIA	DIRECCION
23	1903080057	PASCO	OXAPAMPA	PUERTO BERNUDEZ	SARGENTO LORES	00001163	SARGENTO LORENZ	1-1	CC NN SARGENTO LORENZ
24	1901080040	PASCO	PASCO	SAN FRANCISCO DE ASIS DE YARUSYACAN	SAN JOSE DE PUMACAYAN	00001023	PUMACAYAN	1-1	CASERIO PUMACAYAN
25	1901090013	PASCO	PASCO	SIMON BOLIVAR	TUNACANCHA	00000991	TUNANCANCHA	1-1	TUNANCANCHA

### III INSTITUCIONES ABONADAS ADICIONALES – LOCALES ESCOLARES DE GESTIÓN ESTATAL

Nro.	DATOS DE LA LOCALIDAD					DATOS LOCAL ESCOLAR				
	CodINEI2015	DEPARTAMENTO	PROVINCIA	DISTRITO	LOCALIDAD	CODIGO LOCAL	NOMBRE	DIRECCION	MODULOS	
1	1902010072	PASCO	DANIEL ALCIDES CARRION	YANAHUANCA	LUCMAPAMPA	404058	34121	LUCMAPAMPA	Primaria	
2	1902010073	PASCO	DANIEL ALCIDES CARRION	YANAHUANCA	ROCCO	403775	34117	PARQUE PRINCIPAL S/N	Primaria	
3	1902010073	PASCO	DANIEL ALCIDES CARRION	YANAHUANCA	ROCCO	404204	JOSE MARIA ARGUEDAS	ROCCO	Secundaria	
4	1902010069	PASCO	DANIEL ALCIDES CARRION	YANAHUANCA	YANACOCCHA	403761	34116	JIRON JOSE OLAYA S/N	Primaria	
5	1902010069	PASCO	DANIEL ALCIDES CARRION	YANAHUANCA	YANACOCCHA	404195	SAN JUAN	YANACOCCHA	Secundaria	
6	1903080054	PASCO	OXAPAMPA	CONSTITUCION	BUENA VISTA	408339	34319	BUENA VISTA	Primaria	
7	1903080056	PASCO	OXAPAMPA	CONSTITUCION	JUAN SANTOS ATAHUALPA	408377	34371	JUAN SANTOS ATAHUALPA	Primaria	
8	1903080049	PASCO	OXAPAMPA	CONSTITUCION	NUEVO PORVENIR	408909	34432	CARRETERA NUEVO PORVENIR S/N	Primaria	
9	1903080049	PASCO	OXAPAMPA	CONSTITUCION	NUEVO PORVENIR	707673	NUEVO PORVENIR	NUEVO PORVENIR	Secundaria	
10	1903080008	PASCO	OXAPAMPA	CONSTITUCION	ORELLANA	409273	34626 DONATO CORREA PANDURO	PUERTO ORELLANA	Primaria, Secundaria	
11	1903080014	PASCO	OXAPAMPA	CONSTITUCION	PUERTO AMISTAD	408099	34372	PUERTO AMISTAD	Primaria	
12	1903080014	PASCO	OXAPAMPA	CONSTITUCION	PUERTO AMISTAD	557089	JOSE CARLOS MARIATEGUI	PUERTO AMISTAD	Secundaria	
13	1903080013	PASCO	OXAPAMPA	CONSTITUCION	PUERTO LIBRE	409150	VICENTE PISHAGUA RUIZ	PUERTO LIBRE	Secundaria	
14	1903080013	PASCO	OXAPAMPA	CONSTITUCION	PUERTO LIBRE	426072	34141	PUERTO LIBRE	Primaria	
15	1903080052	PASCO	OXAPAMPA	CONSTITUCION	PUERTO PORVENIR	408198	34272	PUERTO PORVENIR	Primaria	
16	1903080010	PASCO	OXAPAMPA	CONSTITUCION	PUERTO VICTORIA	087760	AGROPECUARIO	PUERTO VICTORIA	Secundaria	
17	1903080010	PASCO	OXAPAMPA	CONSTITUCION	PUERTO VICTORIA	408122	34229	PUERTO VICTORIA	Primaria	
18	1903080015	PASCO	OXAPAMPA	CONSTITUCION	PUERTO YARINA	409206	34592	CENTRO YARINA	Primaria	
19	1903080015	PASCO	OXAPAMPA	CONSTITUCION	PUERTO YARINA	415561	YARINA	CENTRO YARINA	Secundaria	
20	1903080009	PASCO	OXAPAMPA	CONSTITUCION	SHANSHUYA	408042	34559	SHANSHUYA	Primaria	
21	1903080055	PASCO	OXAPAMPA	CONSTITUCION	VISTA ALEGRE	764022	34693	VISTA ALEGRES COLONOS	Primaria	





## DATOS DE LA LOCALIDAD

No.	Cod/INEI/2015	DEPARTAMENTO	PROVINCIA	DISTRITO	LOCALIDAD	CODIGO		DATOS LOCAL ESCOLAR		
						LOCAL	NOMBRE	DIRECCION	MODULOS	
22	1903080032	PASCO	OXAPAMPA	CONSTITUCION	YAMUSHIMAS	533847	JORGE GUILLEN	FLOR DE UN DIA SECTOR YAMUSHIMAS	Primaria	
23	1903030008	PASCO	OXAPAMPA	HUANCABAMBA	MONOPATA	406613	34424	CARRETERA MONOPATA KM 30	Primaria	
24	1903040039	PASCO	OXAPAMPA	PALCAZU	7 DE JUNIO (VILLA AMERICA)	406825	34380	CARRETERA VILLA AMERICA KM 14	Primaria	
25	1903040039	PASCO	OXAPAMPA	PALCAZU	7 DE JUNIO (VILLA AMERICA)	407108	SIETE DE JUNIO	CARRETERA VILLA AMERICA KM 14	Secundaria	
26	1903040028	PASCO	OXAPAMPA	PALCAZU	AGUARUNA	407405	34607	CARRETERA AGUARUNA S/N	Primaria	
27	1903040028	PASCO	OXAPAMPA	PALCAZU	AGUARUNA	618832	AGUARUNA	AGUARUNA	Secundaria	
28	1903040019	PASCO	OXAPAMPA	PALCAZU	ALTO HIZPHUACAZO (BOCA ISHPHUACAZO)	406972	34298	ISHPHUACAZO	Primaria	
29	1903040048	PASCO	OXAPAMPA	PALCAZU	ALTO ISCO COLONOS	407349	34518	CARRETERA ALTO ISCOZACIN KM 48	Primaria	
30	1903040050	PASCO	OXAPAMPA	PALCAZU	ALTO ISCOZACIN COMUNIDAD LA CANTUTA	406905	34242	ALTO ISCOZACIN	Primaria	
31	1903040075	PASCO	OXAPAMPA	PALCAZU	ATAZ	407429	34608 ATAZ	ATAZ	Primaria	
32	1903040057	PASCO	OXAPAMPA	PALCAZU	CAMANTARMAS	406986	34370	CAMANTARMAS	Primaria	
33	1903040037	PASCO	OXAPAMPA	PALCAZU	CENTRO CHISPA	407288	34529	CENTRO CHISPA	Primaria	
34	1903040042	PASCO	OXAPAMPA	PALCAZU	CENTRO CONAZ	407170	34511	CENTRO CONAZ	Primaria	
35	1903040087	PASCO	OXAPAMPA	PALCAZU	ESMERALDA	406887	34239	CARRETERA ESMERALDA S/N	Primaria	
36	1903040055	PASCO	OXAPAMPA	PALCAZU	GALLINAZO	406910	34243	CARRETERA SHIRINGAMMAS KM 45	Primaria	
37	1903040071	PASCO	OXAPAMPA	PALCAZU	LAGARTO SECO	407368	34550	LAGARTO SECO	Primaria	
38	1903040018	PASCO	OXAPAMPA	PALCAZU	MAZUHUAZO	407392	34267	MAZUHUAZO	Primaria	
39	1903040017	PASCO	OXAPAMPA	PALCAZU	OROYA	407132	34526	LA OROYA	Primaria	
40	1903040051	PASCO	OXAPAMPA	PALCAZU	PUERTO HERRERA	407052	34462	CARRETERA PUERTO HERRERA KM 6	Primaria	
41	1903040024	PASCO	OXAPAMPA	PALCAZU	QUEBRADA PACO	407047	34451	QUEBRADA PACO	Primaria	
42	1903040029	PASCO	OXAPAMPA	PALCAZU	SAN FRANCISCO DE CHUCHURRAS	407250	34516	SAN FRANCISCO DE CHUCHURRAS	Primaria	
43	1903040032	PASCO	OXAPAMPA	PALCAZU	SANTA ROSA DE CHUCHURRAS	406892	34240	QUEBRADA PACO COMPARACHIMAS S/N	Primaria	
44	1903040032	PASCO	OXAPAMPA	PALCAZU	SANTA ROSA DE CHUCHURRAS	618851	SANTA ROSA DE CHUCHURRAS	SANTA ROSA DE CHUCHURRAS	Secundaria	
45	1903040058	PASCO	OXAPAMPA	PALCAZU	SHIRINGAMAZU NUEVO PROGRESO	407066	34463	NUEVO PROGRESO	Primaria	
46	1903040054	PASCO	OXAPAMPA	PALCAZU	SHIRINGAMAZU PUEBLO LIBRE	763782	34519 YOMPOR SANTO	SHIRINGAMAZU	Inicial, Primaria, Secundaria	





Nro.	DATOS DE LA LOCALIDAD					DATOS LOCAL ESCOLAR				
	CODINE/2015	DEPARTAMENTO	PROVINCIA	DISTRITO	LOCALIDAD	LOCAL	CODIGO	NOMBRE	DIRECCION	MODULOS
47	1903060099	PASCO	OXAPAMPA	PUERTO BERMUDEZ	ALTO CHIVIS	408136	34230	ENRIQUE CASTELLANO SINDOMA	ALTO CHIVIS	Primaria
48	1903060099	PASCO	OXAPAMPA	PUERTO BERMUDEZ	ALTO CHIVIS	713645	34365	ALVARINO	ALTO CHIVIS	Secundaria
49	1903060100	PASCO	OXAPAMPA	PUERTO BERMUDEZ	ALVARINO	408438	34320	CHINCHIHUAQUI	ALVARINO	Primaria
50	1903060106	PASCO	OXAPAMPA	PUERTO BERMUDEZ	CHINCHIHUAQUI	408344	34320	CHINCHIHUAQUI	CHINCHIHUAQUI	Primaria
51	1903060164	PASCO	OXAPAMPA	PUERTO BERMUDEZ	GAVILAN	408990	34521	CARRETERA GAVILAN KM 7	CARRETERA GAVILAN KM 7	Primaria
52	1903060094	PASCO	OXAPAMPA	PUERTO BERMUDEZ	NEVATI	408706	34454	NEVATI	NEVATI	Primaria
53	1903060094	PASCO	OXAPAMPA	PUERTO BERMUDEZ	NEVATI	408810	34428	ALEJANDRO LUIS CALDERON E	NEVATI NARANJILLO	Secundaria
54	1903060112	PASCO	OXAPAMPA	PUERTO BERMUDEZ	PUERTO PASCUALA	408612	34269	PUERTO PASCUALA	PUERTO PASCUALA	Primaria
55	1903060105	PASCO	OXAPAMPA	PUERTO BERMUDEZ	PUERTO YESUPE	408848	34269	PUERTO YESUPE TAMAYO	PUERTO YESUPE	Primaria, Secundaria
56	1903060168	PASCO	OXAPAMPA	PUERTO BERMUDEZ	REDENCON NEVATI	557094	34574	JUAN UCAYALI MATIAS	REDENCON NEVATI	Infantil, Primaria, Secundaria
57	1903060051	PASCO	OXAPAMPA	PUERTO BERMUDEZ	SAN FRANCISCO DE CAHUAPANAS	408179	34270	SAN FRANCISCO DE CAHUAPANAS	SAN FRANCISCO DE CAHUAPANAS	Primaria
58	1903060051	PASCO	OXAPAMPA	PUERTO BERMUDEZ	SAN FRANCISCO DE CAHUAPANAS	408805	MANCO	CAPAC	SAN FRANCISCO DE CAHUAPANAS	Secundaria
59	1903060159	PASCO	OXAPAMPA	PUERTO BERMUDEZ	SAN JORGE	764041	34687	SAN JOSE DE ANACAYALI TUPAC AMARU	SAN JOSE DE ANACAYALI TUPAC AMARU	Primaria
60	1903060116	PASCO	OXAPAMPA	PUERTO BERMUDEZ	SAN JUAN DE DIOS	408476	34334	SAN JUAN DE DIOS	SAN JUAN DE DIOS	Primaria, Secundaria
61	1903060084	PASCO	OXAPAMPA	PUERTO BERMUDEZ	SANTA ISABEL DE PELMAZ	408669	34346	SANTA ISABEL DE PELMAZ	SANTA ISABEL DE PELMAZ	Primaria
62	1903060092	PASCO	OXAPAMPA	PUERTO BERMUDEZ	SANTA ROSA DE CHIVIS	408457	34227	CARRETERA SANTA ROSA DE CHIVIS S/N	CARRETERA SANTA ROSA DE CHIVIS S/N	Primaria
63	1903060092	PASCO	OXAPAMPA	PUERTO BERMUDEZ	SANTA ROSA DE CHIVIS	409107	34273	CARRETERA SANTA ROSA DE CHIVIS S/N	CARRETERA SANTA ROSA DE CHIVIS S/N	Secundaria
64	1903060057	PASCO	OXAPAMPA	PUERTO BERMUDEZ	SARGENTO LORES	408202	34356	TRES ISLAS	SARGENTO LORES	Primaria
65	1903060151	PASCO	OXAPAMPA	PUERTO BERMUDEZ	TRES ISLAS	408419	34114	INCA GARCILAZO DE LA VEGA	TRES ISLAS	Primaria
66	1901080040	PASCO	PASCO	SAN FRANCISCO DE ASIS DE YARUSAYACAN	SAN JOSE DE PUMACAVAN	402158	34446	CARRETERA PUMACAVAN S/N	CARRETERA PUMACAVAN S/N	Primaria
67	1901090013	PASCO	PASCO	SIMON BOLIVAR	TUNACANCHA	404100	34446	TUNACANCHA	TUNACANCHA	Primaria





SAN MARTÍN

### Listado de LOCALIDADES BENEFICIARIAS e INSTITUCIONES ABONADAS OBLIGATORIAS

#### I Listado de LOCALIDADES BENEFICIARIAS OBLIGATORIAS

Nro	CodINE2015	DEPARTAMENTO	PROVINCIA	DISTRITO	LOCALIDAD	NUMERO DE INSTITUCIONES ABONADAS OBLIGATORIAS			DATOS DE UBICACIÓN			
						LOCALES ESCOLARES	ESTABLECIMIENTOS DE SALUD	DEPENDENCIAS POLICIALES	FUENTE	LONGITUD	LATITUD	ALTURA (m.s.n.m.)
1	2201010006	SAN MARTIN	MOYOBAMBA	MOYOBAMBA	LA NUEVA ALIANZA	1	0	0	ESTUDIO DE CAMPO	-77.38929	-5.69584	853
2	2201010007	SAN MARTIN	MOYOBAMBA	MOYOBAMBA	BARRO NUEVO	1	0	0	INEI	-77.3843	-5.70606	845
3	2201010013	SAN MARTIN	MOYOBAMBA	MOYOBAMBA	EL IMPERIO DE CACHYACU	0	1	0	MED-GPS	-77.3365	-5.71777	905
4	2201010016	SAN MARTIN	MOYOBAMBA	MOYOBAMBA	EL DORADO	1	1	0	INEI	-77.31460999	-5.750449974	851
5	2201010018	SAN MARTIN	MOYOBAMBA	MOYOBAMBA	GANIMIDES	1	0	0	ESTUDIO DE CAMPO	-77.15931	-5.77021	845
6	2201010020	SAN MARTIN	MOYOBAMBA	MOYOBAMBA	RAFAEL BELAUNDE	1	1	0	ESTUDIO DE CAMPO	-77.23671	-5.77479	848
7	2201010021	SAN MARTIN	MOYOBAMBA	MOYOBAMBA	JOSE OLAYA	1	0	0	ESTUDIO DE CAMPO	-77.25671	-5.77382	867
8	2201010023	SAN MARTIN	MOYOBAMBA	MOYOBAMBA	HUASCAYACU	1	0	0	ESTUDIO DE CAMPO	-77.18397	-5.83149	855
9	2201010024	SAN MARTIN	MOYOBAMBA	MOYOBAMBA	HATUMPIAYA	1	0	0	ESTUDIO DE CAMPO	-77.23942	-5.8535	825
10	2201010027	SAN MARTIN	MOYOBAMBA	MOYOBAMBA	VALLE DE LA CONQUISTA	1	1	0	ESTUDIO DE CAMPO	-77.18372	-5.87552	825
11	2201010028	SAN MARTIN	MOYOBAMBA	MOYOBAMBA	NUOVO HUANCABAMBA	1	1	0	ESTUDIO DE CAMPO	-77.12	-5.80693	922
12	2201010030	SAN MARTIN	MOYOBAMBA	MOYOBAMBA	PUEBLO LIBRE	1	1	0	ESTUDIO DE CAMPO	-77.11923	-5.87461	850
13	2201010034	SAN MARTIN	MOYOBAMBA	MOYOBAMBA	SHIMPIYACU	2	1	0	ESTUDIO DE CAMPO	-77.09685	-5.84236	827
14	2201010039	SAN MARTIN	MOYOBAMBA	MOYOBAMBA	LA LIBERTAD DE HUASCAYACU	1	0	0	MED-GPS	-77.1029	-5.92111	1039
15	2201010051	SAN MARTIN	MOYOBAMBA	MOYOBAMBA	PLAYA HERMOSA	1	0	0	ESTUDIO DE CAMPO	-76.9954	-5.92144	824
16	2201010057	SAN MARTIN	MOYOBAMBA	MOYOBAMBA	CONDOR	1	0	0	ESTUDIO DE CAMPO	-76.89939	-5.92234	1043
17	2201010058	SAN MARTIN	MOYOBAMBA	MOYOBAMBA	EL ALAMO	1	0	0	MED-GPS	-76.8722	-5.92235	975
18	2201010064	SAN MARTIN	MOYOBAMBA	MOYOBAMBA	SUGLLAQUIRO	2	1	0	MED-GPS	-76.9137	-5.95423	1042
19	2201010068	SAN MARTIN	MOYOBAMBA	MOYOBAMBA	SANTA CATALINA	1	0	0	ESTUDIO DE CAMPO	-76.97076	-5.99139	879






Nro	CODINE2015	DEPARTAMENTO	PROVINCIA	DISTRITO	LOCALIDAD	NUMERO DE INSTITUCIONES ABONADAS OBLIGATORIAS			DATOS DE UBICACION			
						LOCALES ESCOLARES	ESTABLECIMIENTOS DE SALUD	DEPENDENCIAS POLICIALES	FUENTE	LONGITUD	LATITUD	ALTURA (m.s.n.m.)
20	2201010070	SAN MARTIN	MOYOBAMBA	MOYOBAMBA	FLOR DEL MAYO	1	0	0	ESTUDIO DE CAMPO	-76.9546	-6.00774	855
21	2201010087	SAN MARTIN	MOYOBAMBA	MOYOBAMBA	NUEVA YORK	1	0	0	INEI	-76.8537	-5.97803	1197
22	2201040023	SAN MARTIN	MOYOBAMBA	JEPELACIO	ALTO RIOJA	1	0	0	ESTUDIO DE CAMPO	-76.94205	-6.17303	1360
23	2201050012	SAN MARTIN	MOYOBAMBA	SORITOR	LIMABAMBA	1	0	0	ESTUDIO DE CAMPO	-77.01358	-6.16681	975
24	2201050016	SAN MARTIN	MOYOBAMBA	SORITOR	VILLA HERMOSA	1	0	0	ESTUDIO DE CAMPO	-77.00199	-6.18964	1218
25	2201050037	SAN MARTIN	MOYOBAMBA	SORITOR	NUEVO HORIZONTE	1	0	0	ESTUDIO DE CAMPO	-77.11279	-6.25582	1092
26	2202010022	SAN MARTIN	BELLAVISTA	BELLAVISTA	LIMON	0	1	0	INEI	-76.5457	-7.05512	245
27	2202020001	SAN MARTIN	BELLAVISTA	ALTO BIAVO	CUZCO	1	1	0	ESTUDIO DE CAMPO	-76.4752	-7.25625	262
28	2202020004	SAN MARTIN	BELLAVISTA	ALTO BIAVO	BARRANCA	2	1	0	INEI	-76.4698	-7.2744	266
29	2202030001	SAN MARTIN	BELLAVISTA	BAJO BIAVO	NUEVO LIMA	1	1	1	ESTUDIO DE CAMPO	-76.47125	-7.09756	265
30	2202030028	SAN MARTIN	BELLAVISTA	BAJO BIAVO	NUEVO MUNDO	1	0	0	INEI	-76.507	-7.11455	243
31	2202030041	SAN MARTIN	BELLAVISTA	BAJO BIAVO	LA UNION	0	1	0	INEI	-76.498	-7.16278	251
32	2202030042	SAN MARTIN	BELLAVISTA	BAJO BIAVO	DOS UNIDOS	2	1	0	INEI	-76.51309999	-7.179259975	250
33	2202030048	SAN MARTIN	BELLAVISTA	BAJO BIAVO	SANTA ELENA	0	1	0	INEI	-76.4902	-7.2088	258
34	2202040001	SAN MARTIN	BELLAVISTA	HUALLAGA	LEDOY	0	1	0	ESTUDIO DE CAMPO	-76.64837	-7.13128	262
35	2202050001	SAN MARTIN	BELLAVISTA	SAN PABLO	SAN PABLO	0	1	1	ESTUDIO DE CAMPO	-76.57474	-6.81022	272
36	2202050032	SAN MARTIN	BELLAVISTA	SAN PABLO	CONSUELO	1	1	0	ESTUDIO DE CAMPO	-76.57578	-6.8191	276
37	2202050037	SAN MARTIN	BELLAVISTA	SAN PABLO	FAUSA SAPINA	1	1	0	INEI	-76.6731	-6.80527	337
38	2202060001	SAN MARTIN	BELLAVISTA	SAN RAFAEL	SAN RAFAEL	0	1	0	ESTUDIO DE CAMPO	-76.46706	-7.02346	242
39	2203010002	SAN MARTIN	EL DORADO	SAN JOSE DE SISA	NUOVO BARRANQUITA	1	0	0	MED-GPS	-76.7611	-6.55718	525
40	2203010003	SAN MARTIN	EL DORADO	SAN JOSE DE SISA	SAN JOSE DE SALADO	1	0	0	MED-GPS	-76.7142	-6.56343	373
41	2203010005	SAN MARTIN	EL DORADO	SAN JOSE DE SISA	LA FLORIDA	1	0	0	MED-GPS	-76.6791	-6.53485	670
42	2203010007	SAN MARTIN	EL DORADO	SAN JOSE DE SISA	ISHICHIHU	1	0	0	MED-GPS	-76.7366	-6.58148	410
43	2203010013	SAN MARTIN	EL DORADO	SAN JOSE DE SISA	SAN JUAN DE MIRAFLORES	1	1	0	MED-GPS	-76.7476	-6.61493	454



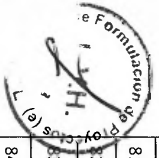
Licitación Pública Especial – Proceso de Promoción de la Inversión Privada de los Proyectos de Banda Ancha para la Conectividad Integral y Desarrollo Social de las Regiones Ancash, Arequipa, Huánuco, La Libertad, Pasco y San Martín Anexo N° 8-B de las BASES - Especificaciones Técnicas de la Red de Acceso



Nro	CodINEZ015	DEPARTAMENTO	PROVINCIA	DISTRITO	LOCALIDAD	NUMERO DE INSTITUCIONES ABOINADAS OBLIGATORIAS			DATOS DE UBICACIÓN			
						LOCALES ESCOLARES	ESTABLECIMIENTOS DE SALUD	DEPENDENCIAS POLICIALES	FUENTE	LONGITUD	LATITUD	ALTURA (m.s.n.m.)
44	2203010014	SAN MARTIN	EL DORADO	SAN JOSE DE SISA	SANTA CRUZ	2	1	0	MED-GPS	-76.7296	-6.61276	391
45	2203010020	SAN MARTIN	EL DORADO	SAN JOSE DE SISA	MIRAFLORES NAUTA	1	0	0	MED-GPS	-76.7174	-6.64902	367
46	2203010023	SAN MARTIN	EL DORADO	SAN JOSE DE SISA	NAUTA	2	1	0	MED-GPS	-76.7279	-6.65161	391
47	2203010024	SAN MARTIN	EL DORADO	SAN JOSE DE SISA	MARAY	1	0	0	MED-GPS	-76.6798	-6.66156	321
48	2203020001	SAN MARTIN	EL DORADO	AGUA BLANCA	AGUA BLANCA	3	1	0	ESTUDIO DE CAMPO	-76.69484	-6.7254	320
49	2203030001	SAN MARTIN	EL DORADO	SAN MARTIN	SAN MARTIN	3	1	1	ESTUDIO DE CAMPO	-76.73965	-6.51451	426
50	2203030013	SAN MARTIN	EL DORADO	SAN MARTIN	MONTE LOS OLIVOS	1	0	0	MED-GPS	-76.7633	-6.42323	1253
51	2203030015	SAN MARTIN	EL DORADO	SAN MARTIN	BUENA VISTA	2	0	0	MED-GPS	-76.7259	-6.43927	751
52	2203030017	SAN MARTIN	EL DORADO	SAN MARTIN	BUENA VISTA	1	1	0	MED-GPS	-76.753	-6.44253	1121
53	2203030025	SAN MARTIN	EL DORADO	SAN MARTIN	PUCACACA	1	0	0	MED-GPS	-76.7717	-6.52089	442
54	2203030026	SAN MARTIN	EL DORADO	SAN MARTIN	REQUENA	1	0	0	MED-GPS	-76.7571	-6.51864	442
55	2203030028	SAN MARTIN	EL DORADO	SAN MARTIN	EL PORVENIR	1	0	0	MED-GPS	-76.7717	-6.53523	469
56	2203030030	SAN MARTIN	EL DORADO	SAN MARTIN	BUENOS AIRES	1	0	0	MED-GPS	-76.7685	-6.45585	1151
57	2203040001	SAN MARTIN	EL DORADO	SANTA ROSA	SANTA ROSA	1	1	0	ESTUDIO DE CAMPO	-76.62364	-6.74673	295
58	2203040002	SAN MARTIN	EL DORADO	SANTA ROSA	BUENA VISTA	2	0	0	MED-GPS	-76.6172	-6.58837	1283
59	2203040004	SAN MARTIN	EL DORADO	SANTA ROSA	TACABAMBA	1	0	0	MED-GPS	-76.5924	-6.60906	1104
60	2203040006	SAN MARTIN	EL DORADO	SANTA ROSA	SAN JUAN DE TALLIQUIHUI	1	1	0	MED-GPS	-76.571	-6.6355	667
61	2203050001	SAN MARTIN	EL DORADO	SHATOJA	SHATOJA	2	1	0	ESTUDIO DE CAMPO	-76.71998	-6.52829	421
62	2203050011	SAN MARTIN	EL DORADO	SHATOJA	AMIRIO	2	1	0	MED-GPS	-76.6882	-6.5562	482
63	2204020001	SAN MARTIN	HUALLAGA	ALTO SAPPOSA	PASARRAYA	2	1	0	ESTUDIO DE CAMPO	-76.81371	-6.76567	412
64	2204030001	SAN MARTIN	HUALLAGA	EL ESLABON	EL ESLABON	2	1	0	ESTUDIO DE CAMPO	-76.7235	-7.02171	288
65	2204030058	SAN MARTIN	HUALLAGA	EL ESLABON	LA COLIPA	2	0	0	MED-GPS	-76.800598	-7.068695	848
66	2204040001	SAN MARTIN	HUALLAGA	PISCOVACU	PISCOVACU	0	1	0	ESTUDIO DE CAMPO	-76.7696	-6.98121	299



Nro	CODINEI2015	DEPARTAMENTO	PROVINCIA	DISTRITO	LOCALIDAD	NUMERO DE INSTITUCIONES ABONADAS OBLIGATORIAS			DATOS DE UBICACION			
						LOCALES ESCOLARES	ESTABLECIMIENTOS DE SALUD	DEPENDENCIAS POLICIALES	FUENTE	LONGITUD	LATITUD	ALTURA (m.s.n.m.)
67	2204050001	SAN MARTIN	HUALLAGA	SACANCHE	SACANCHE	2	1	2	ESTUDIO DE CAMPO	-76.71319	-7.06992	284
68	2205010006	SAN MARTIN	LAMAS	LAMAS	PAMASHTO	1	1	0	ESTUDIO DE CAMPO	-76.54453	-6.36236	745
69	2205010011	SAN MARTIN	LAMAS	LAMAS	URCOPATA	1	0	0	INEI	-76.50316999	-6.391469975	895
70	2205010013	SAN MARTIN	LAMAS	LAMAS	CHIRAPA	1	0	0	MED-GPS	-76.4625	-6.41147	928
71	2205010016	SAN MARTIN	LAMAS	LAMAS	SAN ANTONIO DEL RIO MAYO	0	1	0	MED-GPS	-76.5387	-6.46145	252
72	2205010017	SAN MARTIN	LAMAS	LAMAS	LAS FLORES DEL RIO MAYO	0	1	0	MED-GPS	-76.5296	-6.46996	245
73	2205020030	SAN MARTIN	LAMAS	ALONSO DE ALVARADO	PORVENIR DEL NORTE	1	1	0	MED-GPS	-76.7654	-6.41081	1243
74	2205020033	SAN MARTIN	LAMAS	ALONSO DE ALVARADO	ALAN GARCIA	0	1	0	ESTUDIO DE CAMPO	-76.73985	-6.38868	1261
75	2205020034	SAN MARTIN	LAMAS	ALONSO DE ALVARADO	ALONSO DE ALVARADO	1	0	0	MED-GPS	-76.7257	-6.39385	1195
76	2205020046	SAN MARTIN	LAMAS	ALONSO DE ALVARADO	TRES REYES ALTO	1	0	0	ESTUDIO DE CAMPO	-76.77483	-6.43617	1453
77	2205030001	SAN MARTIN	LAMAS	BARRANQUITA	BARRANQUITA	2	1	0	MED-GPS	-76.033	-6.25196	159
78	2205030009	SAN MARTIN	LAMAS	BARRANQUITA	SANTIAGO DE BORJA	1	1	0	MED-GPS	-75.9989	-6.22208	162
79	2205030011	SAN MARTIN	LAMAS	BARRANQUITA	SANGAMAYOC	2	0	0	ESTUDIO DE CAMPO	-76.14272	-6.26285	168
80	2205040001	SAN MARTIN	LAMAS	CAYNARACHI	PONGO DE CAYNARACHI	0	0	1	ESTUDIO DE CAMPO	-76.28406	-6.33115	195
81	2205040003	SAN MARTIN	LAMAS	CAYNARACHI	ALANZA	1	1	1	ESTUDIO DE CAMPO	-76.27373	-6.11703	160
82	2205040004	SAN MARTIN	LAMAS	CAYNARACHI	EL NARAJAL	1	0	0	ESTUDIO DE CAMPO	-76.26496	-6.15162	167
83	2205040021	SAN MARTIN	LAMAS	CAYNARACHI	SAN MIGUEL DE ACHINAMAZA	1	1	0	MED-GPS	-76.1706	-6.29964	170
84	2205040023	SAN MARTIN	LAMAS	CAYNARACHI	YUMBATOS	0	1	0	ESTUDIO DE CAMPO	-76.29841	-6.31925	212
85	2205050001	SAN MARTIN	LAMAS	CUÑUMBUCUI	CUÑUMBUCUI	2	1	0	ESTUDIO DE CAMPO	-76.48176	-6.51066	246
86	2205050003	SAN MARTIN	LAMAS	CUÑUMBUCUI	PUCACACA DEL RIO MAYO	1	0	0	ESTUDIO DE CAMPO	-76.49368	-6.50072	256
87	2205050012	SAN MARTIN	LAMAS	CUÑUMBUCUI	ALTO ANDINO	2	1	0	MED-GPS	-76.5557	-6.67028	1112
88	2205050013	SAN MARTIN	LAMAS	CUÑUMBUCUI	LAS FLORES DE MAMONAQUIHUA	1	1	0	MED-GPS	-76.4698	-6.66562	552
89	2205060030	SAN MARTIN	LAMAS	PINTO RECODO	MISHUVACU	2	1	0	MED-GPS	-76.5816	-6.37223	375





Nro	CODINEI2015	DEPARTAMENTO	PROVINCIA	DISTRITO	LOCALIDAD	NUMERO DE INSTITUCIONES ABONADAS OBLIGATORIAS			DATOS DE UBICACIÓN			
						LOCALES ESCOLARES	ESTABLECIMIENTOS DE SALUD	DEPENDENCIAS POLICIALES	FUENTE	LONGITUD	LATITUD	ALTURA (m.s.n.m.)
90	2205080001	SAN MARTIN	LAMAS	SAN ROQUE DE CUMBAZA	SAN ROQUE DE CUMBAZA	1	1	0	ESTUDIO DE CAMPO	-76.43862	-6.38545	615
91	2205080005	SAN MARTIN	LAMAS	SAN ROQUE DE CUMBAZA	AUCA LOMA	1	1	0	MED-GPS	-76.4402	-6.41974	830
92	2205110001	SAN MARTIN	LAMAS	ZAPATERO	ZAPATERO	0	1	0	ESTUDIO DE CAMPO	-76.49436	-6.52954	294
93	2205110003	SAN MARTIN	LAMAS	ZAPATERO	SANTA ANA DEL RIO MAYO	0	1	0	MED-GPS	-76.5122	-6.48138	245
94	2205110007	SAN MARTIN	LAMAS	ZAPATERO	VISTOSO GRANDE	1	1	0	ESTUDIO DE CAMPO	-76.54609	-6.49654	675
95	2205110009	SAN MARTIN	LAMAS	ZAPATERO	NUЕVO MUNDO	2	1	0	ESTUDIO DE CAMPO	-76.54393	-6.53028	740
96	2205110012	SAN MARTIN	LAMAS	ZAPATERO	SANTA CRUZ DE SHITARIYACU	1	1	0	ESTUDIO DE CAMPO	-76.56734	-6.56992	842
97	2205110013	SAN MARTIN	LAMAS	ZAPATERO	VISTA ALEGRE	1	0	0	MED-GPS	-76.5882	-6.58817	1140
98	2205110018	SAN MARTIN	LAMAS	ZAPATERO	PROGRESO	1	1	0	MED-GPS	-76.5082	-6.62596	872
99	2206010019	SAN MARTIN	MARISCAL CACERES	JUANJUI	LA VICTORIA	0	1	0	INEI	-76.7266	-7.158	283
100	2206010021	SAN MARTIN	MARISCAL CACERES	JUANJUI	VILLA PRADO	0	1	0	INEI	-76.70357999	-7.137899975	276
101	2206020001	SAN MARTIN	MARISCAL CACERES	CAMPANILLA	CAMPANILLA	0	1	1	ESTUDIO DE CAMPO	-76.6495	-7.48334	317
102	2206020015	SAN MARTIN	MARISCAL CACERES	CAMPANILLA	BALSAYACU	1	1	0	INEI	-76.6714	-7.45172	315
103	2206030001	SAN MARTIN	MARISCAL CACERES	HUICUNGO	HUICUNGO	3	1	0	ESTUDIO DE CAMPO	-76.77725	-7.31708	297
104	2206040001	SAN MARTIN	MARISCAL CACERES	PACHIZA	PACHIZA	2	1	0	ESTUDIO DE CAMPO	-76.77327	-7.29862	299
105	2206040046	SAN MARTIN	MARISCAL CACERES	PACHIZA	ALTO EL SOL	1	1	0	INEI	-76.7944	-7.30247	304
106	2206050001	SAN MARTIN	MARISCAL CACERES	PAJARILLO	PAJARILLO	0	1	0	ESTUDIO DE CAMPO	-76.68866	-7.17698	272
107	2206050003	SAN MARTIN	MARISCAL CACERES	PAJARILLO	VVERES	1	0	0	INEI	-76.66409999	-7.158949975	264
108	2206050030	SAN MARTIN	MARISCAL CACERES	PAJARILLO	SAN JOSE DE JUNAO	1	0	0	INEI	-76.71909999	-7.211129975	279
109	2207030001	SAN MARTIN	PICOTA	CASPSAPA	CASPSAPA	0	1	0	ESTUDIO DE CAMPO	-76.41741	-6.95647	231
110	2207040001	SAN MARTIN	PICOTA	PILUANA	PILUANA	1	1	0	ESTUDIO DE CAMPO	-76.29167	-6.77641	220
111	2207040008	SAN MARTIN	PICOTA	PILUANA	MISHQUIYACU	1	1	0	GOOGLE EARTH	-76.261751	-6.787226	231




Nro	CodINE2015	DEPARTAMENTO	PROVINCIA	DISTRITO	LOCALIDAD	NUMERO DE INSTITUCIONES ABONADAS OBLIGATORIAS			DATOS DE UBICACIÓN			
						LOCALES ESCOLARES	ESTABLECIMIENTOS DE SALUD	DEPENDENCIAS POLICIALES	FUENTE	LONGITUD	LATITUD	ALTURA (m.s.n.m.)
112	2207060001	SAN MARTIN	PICOTA	SAN CRISTOBAL	PUERTO RICO	0	1	0	ESTUDIO DE CAMPO	-76.41737	-6.99188	228
113	2207070012	SAN MARTIN	PICOTA	SAN HILARION	NUEVO EGIPTO	1	1	0	INEI	-76.5021	-6.9703	243
114	2207080001	SAN MARTIN	PICOTA	SHAMBOYACU	SHAMBOYACU	2	1	0	ESTUDIO DE CAMPO	-76.13237	-7.02368	297
115	2207080023	SAN MARTIN	PICOTA	SHAMBOYACU	SIMON BOLIVAR	1	1	0	INEI	-76.1146	-7.04198	326
116	2207080027	SAN MARTIN	PICOTA	SHAMBOYACU	VISTA ALEGRE	1	1	0	INEI	-76.1012	-7.05228	346
117	2207090001	SAN MARTIN	PICOTA	TINGO DE PONASA	TINGO DE PONASA	1	1	0	ESTUDIO DE CAMPO	-76.25389	-6.93636	239
118	2207090008	SAN MARTIN	PICOTA	TINGO DE PONASA	MARISCAL CASTILLA	1	1	0	INEI	-76.26249999	-6.897609975	234
119	2207090047	SAN MARTIN	PICOTA	TINGO DE PONASA	AVPENA	0	1	0	INEI	-76.2646	-6.95583	239
120	2207100001	SAN MARTIN	PICOTA	TRES UNIDOS	TRES UNIDOS	1	1	0	ESTUDIO DE CAMPO	-76.23399	-6.80618	236
121	2208020007	SAN MARTIN	RIOJA	AWAJUN	SAN FRANCISCO DEL ALTO MAYO (SAN FRANCISCO)	0	1	0	MED-GPS	-77.3173	-5.77812	825
122	2208020012	SAN MARTIN	RIOJA	AWAJUN	SECTOR RIO SORITOR	1	0	0	INEI	-77.3011	-5.8302	841
123	2208020014	SAN MARTIN	RIOJA	AWAJUN	SAN CARLOS	1	1	0	MED-GPS	-77.4323	-5.86563	1063
124	2208020015	SAN MARTIN	RIOJA	AWAJUN	NUEVA SANTA CRUZ	1	0	0	MED-GPS	-77.4219	-5.86826	1095
125	2208030011	SAN MARTIN	RIOJA	NUEVA VARGAS	PUERTO BAGAZAN	1	1	0	ESTUDIO DE CAMPO	-77.25478	-6.07051	848
126	2208040002	SAN MARTIN	RIOJA	NUEVA CAJAMARCA	NARANJILLO	0	1	0	MED-GPS	-77.3964	-5.80525	894
127	2208040004	SAN MARTIN	RIOJA	NUEVA CAJAMARCA	VISTA ALEGRE	1	0	0	MED-GPS	-77.3964	-5.82935	920
128	2208040006	SAN MARTIN	RIOJA	NUEVA CAJAMARCA	TUPAC AMARU	0	1	0	MED-GPS	-77.4307	-5.83746	946
129	2208040008	SAN MARTIN	RIOJA	NUEVA CAJAMARCA	RICARDO PALMA	1	0	0	MED-GPS	-77.4147	-5.84823	989
130	2208040010	SAN MARTIN	RIOJA	NUEVA CAJAMARCA	SAN MIGUEL	1	0	0	MED-GPS	-77.377	-5.84674	892
131	2208040016	SAN MARTIN	RIOJA	NUEVA CAJAMARCA	SAN JUAN DE RIO SORITOR (SAN JUAN)	0	1	0	MED-GPS	-77.3441	-5.86437	833
132	2208040019	SAN MARTIN	RIOJA	NUEVA CAJAMARCA	PERLA DE DAGUAS	1	1	0	MED-GPS	-77.3527	-5.89274	846







Nro	CodINEZ015	DEPARTAMENTO	PROVINCIA	DISTRITO	LOCALIDAD	NUMERO DE INSTITUCIONES ABOINADAS OBLIGATORIAS			DATOS DE UBICACIÓN				
						LOCALES ESCOLARES	ESTABLECIMIENTOS DE SALUD	DEPENDENCIAS POLICIALES	FUENTE	LONGITUD	LATTITUD	ALTURA (m.s.n.m.)	
133	2208040021	SAN MARTIN	RIOJA	NEUEVA CAJAMARCA	LA UNION	0	1	1	0	MED-GPS	-77.3227	-5.90704	856
134	2208040022	SAN MARTIN	RIOJA	NEUEVA CAJAMARCA	PALESTINA	0	1	1	0	MED-GPS	-77.3455	-5.91041	864
135	2208040023	SAN MARTIN	RIOJA	NEUEVA CAJAMARCA	MIRAFLORES	1	1	1	0	MED-GPS	-77.3663	-5.91013	921
136	2208040034	SAN MARTIN	RIOJA	NEUEVA CAJAMARCA	LA FLORIDA	0	1	1	0	ESTUDIO DE CAMPO	-77.34103	-5.94908	950
137	2208040035	SAN MARTIN	RIOJA	CAJAMARCA	LA PRIMAVERA	1	0	0	0	ESTUDIO DE CAMPO	-77.34053	-5.9669	989
138	2208050001	SAN MARTIN	RIOJA	PARDO MIGUEL	NARANIOS	0	1	1	1	ESTUDIO DE CAMPO	-77.50454	-5.73946	965
139	2208050013	SAN MARTIN	RIOJA	PARDO MIGUEL	AGUAS VERDES	2	1	1	0	MED-GPS	-77.6343	-5.68671	1104
140	2208050015	SAN MARTIN	RIOJA	PARDO MIGUEL	AMANGAY	1	0	0	0	MED-GPS	-77.6123	-5.69738	984
141	2208050016	SAN MARTIN	RIOJA	PARDO MIGUEL	DOS DE MAYO	1	0	0	0	MED-GPS	-77.5959	-5.70257	961
142	2208050017	SAN MARTIN	RIOJA	PARDO MIGUEL	AGUAS CLARAS	0	1	1	1	MED-GPS	-77.5696	-5.71739	943
143	2208050020	SAN MARTIN	RIOJA	PARDO MIGUEL	SAN JUAN DEL MAYO	1	1	1	0	MED-GPS	-77.5146	-5.70339	909
144	2208050023	SAN MARTIN	RIOJA	PARDO MIGUEL	SANTA ROSA DEL MIRADOR	0	1	1	0	MED-GPS	-77.5381	-5.73422	1038
145	2208050027	SAN MARTIN	RIOJA	PARDO MIGUEL	3 DE MAYO	1	0	0	0	MED-GPS	-77.484	-5.74941	961
146	2208050028	SAN MARTIN	RIOJA	PARDO MIGUEL	SANTA CRUZ	1	0	0	0	MED-GPS	-77.5622	-5.75029	1139
147	2208050030	SAN MARTIN	RIOJA	PARDO MIGUEL	TUMBARO	0	1	1	0	MED-GPS	-77.436	-5.77514	897
148	2208050031	SAN MARTIN	RIOJA	PARDO MIGUEL	VILLA RICA	1	0	0	0	MED-GPS	-77.4806	-5.78433	933
149	2208070001	SAN MARTIN	RIOJA	SAN FERNANDO	SAN FERNANDO	0	1	1	0	ESTUDIO DE CAMPO	-77.26984	-5.90147	833
150	2208070004	SAN MARTIN	RIOJA	SAN FERNANDO	PERLA MAYO	1	1	0	0	MED-GPS	-77.2888	-5.85612	818
151	2209020001	SAN MARTIN	SAN MARTIN	ALBERTO LEVEAU	UTCURARCA	1	1	0	0	ESTUDIO DE CAMPO	-76.28632	-6.66306	207
152	2209040001	SAN MARTIN	SAN MARTIN	CHAZUTA	CHAZUTA	4	1	1	1	ESTUDIO DE CAMPO	-76.13271	-6.57151	186
153	2209040022	SAN MARTIN	SAN MARTIN	CHAZUTA	LA BANDA DE CHAZUTA	1	0	0	0	ESTUDIO DE CAMPO	-76.13944	-6.57567	186



Nº	CodINEI2015	DEPARTAMENTO	PROVINCIA	DISTRITO	LOCALIDAD	NUMERO DE INSTITUCIONES ABONADAS OBLIGATORIAS			DATOS DE UBICACIÓN			
						LOCALES ESCOLARES	ESTABLECIMIENTOS DE SALUD	DEPENDENCIAS POLICIALES	FUENTE	LONGITUD	LATITUD	ALTURA (m.s.n.m.)
154	2209040023	SAN MARTIN	SAN MARTIN	CHAZUTA	TUNUNTUNUMBA	1	1	0	ESTUDIO DE CAMPO	-76.09248	-6.57371	179
155	2209040043	SAN MARTIN	SAN MARTIN	CHAZUTA	RAMON CASTILLA	1	0	0	ESTUDIO DE CAMPO	-76.13324	-6.58608	191
156	2209040044	SAN MARTIN	SAN MARTIN	CHAZUTA	AGUANOMUYUNA	1	1	0	ESTUDIO DE CAMPO	-76.14928	-6.60816	186
157	2209050001	SAN MARTIN	SAN MARTIN	CHIPURANA	NAVARRO	2	1	0	ESTUDIO DE CAMPO	-75.73293	-6.376198	147
158	2209050002	SAN MARTIN	SAN MARTIN	CHIPURANA	SAN PABLO DE TIPISHCA	1	1	0	MED-GPS	-75.7043	-6.33291	144
159	2209050010	SAN MARTIN	SAN MARTIN	CHIPURANA	YARINA	2	1	0	MED-GPS	-75.8625	-6.42293	158
160	2209060001	SAN MARTIN	SAN MARTIN	EL PORVENIR	PELEJO	2	1	1	MED-GPS	-75.8008	-6.21188	139
161	2209060012	SAN MARTIN	SAN MARTIN	EL PORVENIR	NEUVO SAN JUAN	1	0	0	MED-GPS	-75.8391	-6.23948	152
162	2209070001	SAN MARTIN	SAN MARTIN	HUIMBAYOC	HUIMBAYOC	2	1	0	INEI	-75.76585	-6.41687	173
163	2209070009	SAN MARTIN	SAN MARTIN	HUIMBAYOC	MIRAFLORES	1	1	0	ESTUDIO DE CAMPO	-75.8071	-6.43473	196
164	2209070011	SAN MARTIN	SAN MARTIN	HUIMBAYOC	PUCALLPA	1	1	0	ESTUDIO DE CAMPO	-75.84517	-6.45359	159
165	2209070015	SAN MARTIN	SAN MARTIN	HUIMBAYOC	LECHE	1	1	0	ESTUDIO DE CAMPO	-75.66993	-6.52792	162
166	2209070016	SAN MARTIN	SAN MARTIN	HUIMBAYOC	SAN JOSE DE YANAYACU	1	1	0	ESTUDIO DE CAMPO	-75.63834	-6.55661	169
167	2209110001	SAN MARTIN	SAN MARTIN	PAPAPLAYA	PAPAPLAYA	2	1	0	MED-GPS	-75.7817	-6.20929	142
168	2209110011	SAN MARTIN	SAN MARTIN	PAPAPLAYA	SAN JUAN	0	1	0	MED-GPS	-75.7682	-6.26073	141
169	2209110015	SAN MARTIN	SAN MARTIN	PAPAPLAYA	ASUNCION	1	1	0	MED-GPS	-75.723	-6.28963	145
170	2209110017	SAN MARTIN	SAN MARTIN	PAPAPLAYA	SAN ANTONIO	0	1	0	ESTUDIO DE CAMPO	-75.72021	-6.30569	145
171	2209130001	SAN MARTIN	SAN MARTIN	SAUCE	SAUCE	0	1	1	ESTUDIO DE CAMPO	-76.21511	-6.69061	615
172	2209130027	SAN MARTIN	SAN MARTIN	SAUCE	2 DE MAYO	0	1	0	MED-GPS	-76.2087	-6.70835	610
173	2209140001	SAN MARTIN	SAN MARTIN	SHAPAJA	SHAPAJA	2	1	1	INEI	-76.26539	-6.58012	207
174	2210010009	SAN MARTIN	TOCACHÉ	TOCACHÉ	NEUVO BAMBAMARCA	2	0	0	INEI	-76.5857	-8.14481	500
175	2210010029	SAN MARTIN	TOCACHÉ	TOCACHÉ	NEUVO SAN JUAN DE HUAYRANGA	1	0	0	INEI	-76.4717	-8.22382	492
176	2210020001	SAN MARTIN	TOCACHÉ	NEUVO PROGRESO	NEUVO PROGRESO	0	1	1	ESTUDIO DE CAMPO	-76.32634	-8.45028	508
177	2210020004	SAN MARTIN	TOCACHÉ	NEUVO PROGRESO	LAS PALMERAS	1	0	0	INEI	-76.242129	-8.381323	604



Licitación Pública Especial – Proceso de Promoción de la Inversión Privada de los Proyectos de Banda Ancha para la  
 Conectividad Integral y Desarrollo Social de las Regiones Ancash, Arequipa, Huánuco, La Libertad, Pasco y San Martín  
 Anexo Nº 8-B de las BASES - Especificaciones Técnicas de la Red de Acceso



Nro	CODINE2015	DEPARTAMENTO	PROVINCIA	DISTRITO	LOCALIDAD	NUMERO DE INSTITUCIONES ABONADAS OBLIGATORIAS				DATOS DE UBICACIÓN			
						LOCALES ESCOLARES	ESTABLECIMIENTOS DE SALUD	DEPENDENCIAS POLICIALES	FUENTE	LONGITUD	LATITUD	ALTURA (m.s.n.m.)	
178	2210020009	SAN MARTIN	TOCACHÉ	NUEVO PROGRESO	RIO UCHIZA	1	1	0	INEI	-76.31813999	-8.404119976	524	
179	2210020016	SAN MARTIN	TOCACHÉ	NUEVO PROGRESO	SANTA CRUZ	1	1	0	GOOGLE EARTH	-76.283987	-8.552996	525	
180	2210020019	SAN MARTIN	TOCACHÉ	NUEVO PROGRESO	PUERTO RICO (YANAJANCA)	1	1	0	GOOGLE EARTH	-76.270107	-8.596805	521	
181	2210030014	SAN MARTIN	TOCACHÉ	POLVORA	MIRAFLORES	1	0	0	GOOGLE EARTH	-76.660301	-7.996702	488	
182	2210030016	SAN MARTIN	TOCACHÉ	POLVORA	PUERTO PISANA	0	1	1	INEI	-76.64673	-8.00828	465	
183	2210030022	SAN MARTIN	TOCACHÉ	POLVORA	SANTA ROSA DE MISHOLLO	1	1	0	GOOGLE EARTH	-76.68504	-8.035888	532	
184	2210030028	SAN MARTIN	TOCACHÉ	POLVORA	LA FLORIDA	1	0	0	INEI	-76.5823	-8.06582	485	
185	2210030031	SAN MARTIN	TOCACHÉ	POLVORA	CHALLUYACU	1	1	0	GOOGLE EARTH	-76.631179	-8.086661	508	
186	2210030038	SAN MARTIN	TOCACHÉ	POLVORA	CEDRO	0	1	0	INEI	-76.5891	-8.07666	469	
187	2210040001	SAN MARTIN	TOCACHÉ	SHUNTE	MONTE CRISTO	1	1	0	ESTUDIO DE CAMPO	-76.72928	-8.35085	1007	
188	2210050001	SAN MARTIN	TOCACHÉ	UCHIZA	UCHIZA	0	1	1	MED-GPS	-76.462	-8.45893	560	
189	2210050003	SAN MARTIN	TOCACHÉ	UCHIZA	RAMAL DE CACHYACU	1	1	0	GOOGLE EARTH	-76.409035	-8.246554	522	
190	2210050004	SAN MARTIN	TOCACHÉ	UCHIZA	LOBOYACU	1	0	0	INEI	-76.4041	-8.26612	508	
191	2210050006	SAN MARTIN	TOCACHÉ	UCHIZA	SANTA ROSA DE SHAPAJA	1	0	0	INEI	-76.34637	-8.29508	523	
192	2210050008	SAN MARTIN	TOCACHÉ	UCHIZA	SAN JUAN DE PORONGO	1	0	0	GOOGLE EARTH	-76.343668	-8.32962	509	
193	2210050015	SAN MARTIN	TOCACHÉ	UCHIZA	SANTA LUCIA	0	1	0	INEI	-76.3872	-8.34581	503	
194	2210050036	SAN MARTIN	TOCACHÉ	UCHIZA	JORGE CHAVEZ	0	1	0	MED-GPS	-76.3998	-8.42341	505	
195	2210050039	SAN MARTIN	TOCACHÉ	UCHIZA	CRUZ PAMPA	0	1	0	MED-GPS	-76.4395	-8.43091	523	
196	2210050046	SAN MARTIN	TOCACHÉ	UCHIZA	PAMPAYACU	0	1	0	MED-GPS	-76.4612	-8.47561	565	



## INSTITUCIONES ABONADAS OBLIGATORIAS

### II.1 Establecimientos de Salud Obligatorias

Nro	DATOS DE LA LOCALIDAD				DATOS DEL ESTABLECIMIENTO DE SALUD				
	CodINEI2015	DEPARTAMENTO	PROVINCIA	DISTRITO	LOCALIDAD	COD. UNICO MINSA	NOMBRE DE ESTABLECIMIENTO	CATEGORIA	DIRECCION
1	2201010013	SAN MARTIN	MOYOBAMBA	MOYOBAMBA	EL IMPERIO DE CACHAYACU	00006292	IMPERIO DE CACHAYACU	I-1	EL IMPERIO DE CACHAYACU
2	2201010016	SAN MARTIN	MOYOBAMBA	MOYOBAMBA	EL DORADO	00006295	DORADA	I-1	EL DORADO
3	2201010020	SAN MARTIN	MOYOBAMBA	MOYOBAMBA	RAFAEL BELAUDE	00006293	RAFAEL BELAUDE	I-1	RAFAEL BELAUDE
4	2201010027	SAN MARTIN	MOYOBAMBA	MOYOBAMBA	VALLE DE LA CONQUISTA	00006282	LA CONQUISTA	I-1	VALLE DE LA CONQUISTA
5	2201010028	SAN MARTIN	MOYOBAMBA	MOYOBAMBA	NUEVO HUANCABAMBA	000006325	NUEVA HUANCABAMBA	I-1	NUEVO HUANCABAMBA
6	2201010030	SAN MARTIN	MOYOBAMBA	MOYOBAMBA	PUEBLO LIBRE	00006322	PUEBLO LIBRE	I-3	PUEBLO LIBRE
7	2201010034	SAN MARTIN	MOYOBAMBA	MOYOBAMBA	SHIMPIYACU	00006324	SHIMPIYACU	I-1	SHIMPIYACU
8	2201010064	SAN MARTIN	MOYOBAMBA	MOYOBAMBA	SUGLLAQUIRO	00006315	SUGLLAQUIRO	I-2	SUGLLAQUIRO
9	2202010022	SAN MARTIN	BELLAVISTA	BELLAVISTA	LIMON	00006505	LIMON	I-1	LIMON
10	2202020001	SAN MARTIN	BELLAVISTA	ALTO BIAVO	CUZCO	00006525	CUZCO	I-1	CUZCO
11	2202020004	SAN MARTIN	BELLAVISTA	ALTO BIAVO	BARRANCA	00006524	BARRANCA	I-2	BARRANCA
12	2202030001	SAN MARTIN	BELLAVISTA	BAJO BIAVO	NUEVO LIMA	00006519	NUEVO LIMA	I-4	NUEVO LIMA
13	2202030041	SAN MARTIN	BELLAVISTA	BAJO BIAVO	LA UNION	00006522	LA UNION	I-1	LA UNION
14	2202030042	SAN MARTIN	BELLAVISTA	BAJO BIAVO	DOS UNIDOS	00006521	DOS UNIDOS	I-1	DOS UNIDOS
15	2202030048	SAN MARTIN	BELLAVISTA	BAJO BIAVO	SANTA ELENA	00006523	SANTA ELENA	I-1	SANTA ELENA
16	2202040001	SAN MARTIN	BELLAVISTA	HUALLAGA	LEDUY	00006562	LEDUY	I-1	LEDUY
17	2202050001	SAN MARTIN	BELLAVISTA	SAN PABLO	SAN PABLO	00006508	SAN PABLO	I-1	SAN PABLO
18	2202050032	SAN MARTIN	BELLAVISTA	SAN PABLO	CONSUELO	00006506	CONSUELO	I-3	SAN PABLO
19	2202050037	SAN MARTIN	BELLAVISTA	SAN PABLO	FAUSA SAPINA	00006507	FAUSA SAPINA	I-1	FAUSA SAPINA
20	2202050001	SAN MARTIN	BELLAVISTA	SAN RAFAEL	SAN RAFAEL	00006515	SAN RAFAEL	I-3	SAN RAFAEL
21	2203010013	SAN MARTIN	EL DORADO	SAN JOSE DE SISA	SAN JUAN DE MIRAFLORES	00006489	SAN JUAN DE MIRAFLORES	I-1	SAN JUAN DE MIRAFLORES
22	2203010014	SAN MARTIN	EL DORADO	SAN JOSE DE SISA	SANTA CRUZ	00006487	SANTA CRUZ	I-1	SANTA CRUZ
23	2203010023	SAN MARTIN	EL DORADO	SAN JOSE DE SISA	NAUTA	00006486	NAUTA	I-1	NAUTA
24	2203020001	SAN MARTIN	EL DORADO	AGUA BLANCA	AGUA BLANCA	00006496	AGUA BLANCA	I-2	AGUA BLANCA
25	2203030001	SAN MARTIN	EL DORADO	SAN MARTIN	SAN MARTIN	00006492	SAN MARTIN DE ALAO	I-4	SAN MARTIN DE ALAO
26	2203030017	SAN MARTIN	EL DORADO	SAN MARTIN	BUENA VISTA	00007392	BUENA VISTA	I-1	LOCALIDAD DE BUENA VISTA
27	2203040001	SAN MARTIN	EL DORADO	SANTA ROSA	SANTA ROSA	00006497	SANTA ROSA	I-1	SANTA ROSA
28	2203040006	SAN MARTIN	EL DORADO	SANTA ROSA	SAN JUAN DE TALLUQHUI	00006407	SAN JUAN DE TALLUQHUI	I-1	SAN JUAN DE TALLUQHUI
29	2203050001	SAN MARTIN	EL DORADO	SHATOJA	SHATOJA	00006493	SHATOJA	I-1	SHATOJA
30	2203050011	SAN MARTIN	EL DORADO	SHATOJA	AMINIO	00006491	AMINIO	I-1	AMINIO
31	2204020001	SAN MARTIN	HUALLAGA	ALTO SAPOSA	PASARRAYA	00006539	PASARRAYA	I-2	PASARRAYA
32	2204030001	SAN MARTIN	HUALLAGA	EL ESLABON	EL ESLABON	00006542	EL ESLABON	I-2	EL ESLABON





DATOS DE LA LOCALIDAD

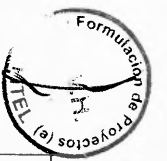
Nro	CodIne2015	DEPARTAMENTO	PROVINCIA	DISTRITO	LOCALIDAD	COD. UNICO MINSA	NOMBRE DE ESTABLECIMIENTO	CATEGORIA	DIRECCION
33	2204040001	SAN MARTIN	HUALLAGA	PISCOYACU	PISCOYACU	00006533	PISCOYACU	I-1	PISCOYACU
34	2204050001	SAN MARTIN	HUALLAGA	SACANCHE	SACANCHE	00006543	SACANCHE	I-3	SACANCHE
35	2205010006	SAN MARTIN	LAMAS	LAMAS	PAMASHTO	00006356	PAMASHTO	I-2	PAMASHTO
36	2205010016	SAN MARTIN	LAMAS	LAMAS	SAN ANTONIO DEL RIO MAYO	00006388	SAN ANTONIO RIO MAYO	I-1	SAN ANTONIO RIO MAYO
37	2205010017	SAN MARTIN	LAMAS	LAMAS	LAS FLORES DEL RIO MAYO	00006390	LAS FLORES DEL RIO MAYO	I-1	LAS FLORES DEL RIO MAYO
38	2205020030	SAN MARTIN	LAMAS	ALONSO DE ALVARADO	PORVENIR DEL NORTE	00010516	PORVENIR DEL NORTE	I-1	PORVENIR DEL NORTE
39	2205020033	SAN MARTIN	LAMAS	ALONSO DE ALVARADO	ALAN GARCIA	00007297	ALAN GARCIA PEREZ	I-1	COMUNIDAD ALAN GARCIA
40	2205030001	SAN MARTIN	LAMAS	BARRANQUITA	BARRANQUITA	00006432	BARRANQUITA	I-3	JR. PROGRESO C-3- BARRANQUITA
41	2205030009	SAN MARTIN	LAMAS	BARRANQUITA	SANTIAGO DE BORJA	00006434	SANTIAGO DE BORJA	I-1	SANTIAGO DE BORJA
42	2205040003	SAN MARTIN	LAMAS	CANYARACHI	ALIANZA	00006418	ALIANZA	I-2	ALIANZA
43	2205040021	SAN MARTIN	LAMAS	CANYARACHI	SAN MIGUEL DE ACHINAMIZA	00006417	SAN MIGUEL DE ACHINAMIZA	I-1	SAN MIGUEL DE ACHINAMIZA
44	2205040023	SAN MARTIN	LAMAS	CANYARACHI	YUMBATOS	00006421	YUMBATOS	I-1	YUMBATOS
45	2205050001	SAN MARTIN	LAMAS	CUNRUMBUCU	CUNRUMBUCU	00006396	CUNRUMBUCU	I-3	CUNRUMBUCU
46	2205050012	SAN MARTIN	LAMAS	CUNRUMBUCU	ALTO ANDINO	00006784	ALTO ANDINO	I-1	CREACION
47	2205050013	SAN MARTIN	LAMAS	CUNRUMBUCU	LAS FLORES DE MAMONACUJHUA	00006377	LAS FLORES DE MAMONACUJHUA	I-1	LAS FLORES DE MAMONACUJHUA
48	2205060030	SAN MARTIN	LAMAS	PINTO RECORDO	MISHQUIYACU	00006411	MISHQUIYACU	I-1	MISHQUIYACU PINTO RECORDO
49	2205080001	SAN MARTIN	LAMAS	SAN ROQUE DE CUMBAZA	SAN ROQUE DE CUMBAZA	00006386	SAN ROQUE DE CUMBAZA	I-1	SAN ROQUE DE CUMBAZA
50	2205080005	SAN MARTIN	LAMAS	SAN ROQUE DE CUMBAZA	AUCALOMA	00006387	AUCALOMA	I-1	AUCALOMA
51	2205110001	SAN MARTIN	LAMAS	ZAPATERO	ZAPATERO	00006399	ZAPATERO	I-1	ZAPATERO
52	2205110003	SAN MARTIN	LAMAS	ZAPATERO	SANTA ANA DEL RIO MAYO	00006394	SANTA ANA DEL RIO MAYO	I-1	SANTA ANA DEL RIO MAYO
53	2205110007	SAN MARTIN	LAMAS	ZAPATERO	VISTOSO GRANDE	00006810	VISTOSO GRANDE	I-1	VISTOSO GRANDE
54	2205110009	SAN MARTIN	LAMAS	ZAPATERO	NUEVO MUNDO	00006406	NUEVO MUNDO	I-1	NUEVO MUNDO
55	2205110012	SAN MARTIN	LAMAS	ZAPATERO	SANTA CRUZ DE SHITARAAYACU	00006404	SANTA CRUZ DE SHITARAAYACU	I-1	SANTA CRUZ DE SHITARAAYACU
56	2205110018	SAN MARTIN	LAMAS	ZAPATERO	PROGRESO	00006401	PROGRESO	I-1	PROGRESO
57	2206010019	SAN MARTIN	MARISCAL CACERES	JUANUJI	LA VICTORIA	00006549	LA VICTORIA	I-1	LA VICTORIA
58	2206010021	SAN MARTIN	MARISCAL CACERES	JUANUJI	VILLA PRADO	00006554	VILLA PRADO	I-1	VILLA PRADO
59	2206020001	SAN MARTIN	MARISCAL CACERES	CAMPANILLA	CAMPANILLA	00006575	CAMPANILLA	I-3	CAMPANILLA
60	2206020015	SAN MARTIN	MARISCAL CACERES	CAMPANILLA	BALZAVACU	00006576	BALZAVACU	I-1	BALZAVACU
61	2206030001	SAN MARTIN	MARISCAL CACERES	HUICUNGO	HUICUNGO	00006567	HUICUNGO	I-3	HUICUNGO
62	2206040001	SAN MARTIN	MARISCAL CACERES	PACHIZA	PACHIZA	00006572	PACHIZA	I-1	PACHIZA
63	2206040046	SAN MARTIN	MARISCAL CACERES	PACHIZA	ALTO EL SOL	00006573	ALTO EL SOL	I-1	ALTO EL SOL



Nro	DATOS DE LA LOCALIDAD				COD. UNICO MINSA	DATOS DEL ESTABLECIMIENTO DE SALUD		
	DEPARTAMENTO	PROVINCIA	DISTRITO	LOCALIDAD		NOMBRE DE ESTABLECIMIENTO	CATEGORIA	DIRECCION
64	2208050001	SAN MARTIN	MARISCAL CACERES	PAJARILLO	00006561	PAJARILLO	I-1	PAJARILLO
65	2207030001	SAN MARTIN	PICOTA	CASPISAPA	00006471	CASPISAPA	I-3	CASPISAPA
66	2207040001	SAN MARTIN	PICOTA	PILLUANA	00006468	PILLUANA	I-1	PILLUANA
67	2207040008	SAN MARTIN	PICOTA	PILLUANA	00006469	MISHQUIYACU	I-1	MISHQUIYACU
68	2207060001	SAN MARTIN	PICOTA	SAN CRISTOBAL	00006474	PUERTO RICO	I-1	PUERTO RICO
69	2207070012	SAN MARTIN	PICOTA	SAN HILARION	00006472	NUEVO EGIPTO	I-1	NUEVO EGIPTO
70	2207080001	SAN MARTIN	PICOTA	SHAMBOYACU	00006477	SHAMBOYACU	I-3	SHAMBOYACU
71	2207080023	SAN MARTIN	PICOTA	SHAMBOYACU	00006480	SIMON BOLIVAR	I-1	SIMON BOLIVAR
72	2207080027	SAN MARTIN	PICOTA	SHAMBOYACU	00006478	SIMON BOLIVAR	I-1	SIMON BOLIVAR
73	2207090001	SAN MARTIN	PICOTA	TINGO DE PONASA	00006481	VISTA ALEGRE	I-1	VISTA ALEGRE
74	2207090008	SAN MARTIN	PICOTA	TINGO DE PONASA	00006483	TINGO DE PONAZA	I-3	TINGO DE PONASA
75	2207090047	SAN MARTIN	PICOTA	TINGO DE PONASA	00006482	MARISCAL CASTILLA	I-1	MARISCAL CASTILLA
76	2207100001	SAN MARTIN	PICOTA	TRES UNIDOS	00006467	AYPENNA	I-1	AYPENNA
77	2208020007	SAN MARTIN	AWAJUN	AWAJUN	00006298	TRES UNIDOS	I-3	TRES UNIDOS
78	2208020014	SAN MARTIN	AWAJUN	AWAJUN	00007464	SAN FRANCISCO ALTO MAYO	I-1	SAN FRANCISCO (SAN FRANCISCO)
79	2208030011	SAN MARTIN	AWAJUN	AWAJUN	00006279	SAN CARLOS	I-1	LOCALIDAD SAN CARLOS
80	2208040002	SAN MARTIN	AWAJUN	AWAJUN	00006301	PUERTO BAGAZAN	I-1	PUERTO BAGAZAN
81	2208040006	SAN MARTIN	AWAJUN	AWAJUN	00006302	NARANILLO	I-3	NARANILLO
82	2208040016	SAN MARTIN	AWAJUN	AWAJUN	00006300	TUPAC AMARU	I-1	TUPAC AMARU
83	2208040019	SAN MARTIN	AWAJUN	AWAJUN	00006299	SAN JUAN RIO	I-3	SAN JUAN DE RIO SORITOR (SAN JUAN)
84	2208040021	SAN MARTIN	AWAJUN	AWAJUN	00006285	PERLA DAGUAS	I-1	PERLA DE DAGUAS
85	2208040022	SAN MARTIN	AWAJUN	AWAJUN	00006286	LA UNION	I-1	LA UNION
86	2208040023	SAN MARTIN	AWAJUN	AWAJUN	00006289	PALESTINA	I-1	PALESTINA
87	2208040034	SAN MARTIN	AWAJUN	AWAJUN	00006284	MIRAFLORES	I-1	MIRAFLORES
88	2208050001	SAN MARTIN	AWAJUN	AWAJUN	00006303	LA FLORIDA	I-1	LA FLORIDA
89	2208050013	SAN MARTIN	AWAJUN	AWAJUN	00006305	NARANIOS	I-4	NARANIOS
90	2208050017	SAN MARTIN	AWAJUN	AWAJUN	00006304	AGUAS VERDES	I-1	AGUAS VERDES
91	2208050020	SAN MARTIN	AWAJUN	AWAJUN	00006307	AGUAS CLARAS	I-2	AGUAS CLARAS
92	2208050023	SAN MARTIN	AWAJUN	AWAJUN	00006306	AGUAS CLARAS	I-2	AGUAS CLARAS
93	2208050030	SAN MARTIN	AWAJUN	AWAJUN	00006309	PIÑEROS BAJO (SAN JUAN DEL MAYO)	I-1	SAN JUAN DEL MAYO
94	2208070001	SAN MARTIN	AWAJUN	AWAJUN	00006290	EL MIRADOR	I-1	SANTA ROSA DEL MIRADOR
95	2208070004	SAN MARTIN	AWAJUN	AWAJUN	00006294	TUMBARO	I-1	TUMBARO
96	2209020001	SAN MARTIN	AWAJUN	AWAJUN	00006382	SAN FERNANDO	I-3	SAN FERNANDO
97	2209040001	SAN MARTIN	AWAJUN	AWAJUN	00006423	PERLA MAYO	I-1	PERLA MAYO
98	2209040023	SAN MARTIN	AWAJUN	AWAJUN	00006427	UTCURARCA	I-1	PERLA MAYO
99	2209040044	SAN MARTIN	AWAJUN	AWAJUN	00006425	CHAZUTA	I-4	UTCURARCA
100	2209050001	SAN MARTIN	AWAJUN	AWAJUN	00006438	TUNUNTUMBA	I-1	CHAZUTA
101	2209050002	SAN MARTIN	AWAJUN	AWAJUN	00006440	AGUANO MUJUNA	I-1	TUNUNTUMBA
						AGUANO MUJUNA	I-1	AGUANO MUJUNA
						NAVARRO	I-1	NAVARRO
						NAVARRO	I-1	NAVARRO
						TIPISHCA	I-1	JR. SAN MARTIN - NAVARRO
						TIPISHCA	I-1	TIPISHCA



Licitación Pública Especial – Proceso de Promoción de la Inversión Privada de los Proyectos de Banda Ancha para la Conectividad Integral y Desarrollo Social de las Regiones Ancash, Arequipa, Huánuco, La Libertad, Pasco y San Martín  
Anexo N° 8-B de las BASES - Especificaciones Técnicas de la Red de Acceso



## DATOS DE LA LOCALIDAD

Nro	CodIME2015	DEPARTAMENTO	PROVINCIA	DISTRITO	LOCALIDAD	COD. UNICO MINSU	NOMBRE DE ESTABLECIMIENTO	CATEGORIA	DIRECCIÓN
102	2209050010	SAN MARTIN	SAN MARTIN	CHIPURANA	YARINA	00006439	YARINA	I-3	YARINA
103	2209060001	SAN MARTIN	SAN MARTIN	EL PORVENIR	PELEIO	00006451	PELEIO	I-1	PELEIO
104	2209070001	SAN MARTIN	SAN MARTIN	HUIMBAVOC	HUIMBAVOC	00006437	HUIMBAVOC	I-3	JR. SANCHEZ CERRO N° 109 - HUIMBAVOC
105	2209070009	SAN MARTIN	SAN MARTIN	HUIMBAVOC	MIRAFLORES	00006441	MIRAFLORES	I-1	MIRAFLORES
106	2209070011	SAN MARTIN	SAN MARTIN	HUIMBAVOC	PUCALLPA	00006447	PUCALLPA	I-1	PUCALLPA
107	2209070015	SAN MARTIN	SAN MARTIN	HUIMBAVOC	LECHE	00006443	LECHE	I-1	LECHE
108	2209070016	SAN MARTIN	SAN MARTIN	HUIMBAVOC	SAN JOSE DE YANAYACU	00006446	SAN JOSE DE YANAYACU	I-1	BENJAMIN PISCO OJANAMA
109	2209110001	SAN MARTIN	SAN MARTIN	PAPAPLAYA	PAPAPLAYA	00006449	HOSPITAL RURAL PAPAPLAYA	I-3	JR. DOS DE MAYO SN
110	2209110011	SAN MARTIN	SAN MARTIN	PAPAPLAYA	SAN JUAN	00006454	SAN JUAN RIO HUALLAGA	I-1	SAN JUAN
111	2209110015	SAN MARTIN	SAN MARTIN	PAPAPLAYA	ASUNCIÓN	00006452	ASUNCIÓN	I-1	ASUNCIÓN
112	2209110017	SAN MARTIN	SAN MARTIN	PAPAPLAYA	SAN ANTONIO	00006455	SAN ANTONIO RIO HUALLAGA	I-1	SAN ANTONIO
113	2209130001	SAN MARTIN	SAN MARTIN	SAUCE	SAUCE	00006380	SAUCE	I-3	SAUCE
114	2209130027	SAN MARTIN	SAN MARTIN	SAUCE	2 DE MAYO	00006381	DOS DE MAYO	I-1	DOS DE MAYO
115	2209140001	SAN MARTIN	SAN MARTIN	SHAPAJA	SHAPAJA	00006375	SHAPAJA	I-2	SHAPAJA
116	2210020001	SAN MARTIN	TOCACHÉ	NUOVO PROGRESO	NUOVO PROGRESO	00006587	NUOVO PROGRESO	I-3	NUOVO PROGRESO
117	2210020009	SAN MARTIN	TOCACHÉ	NUOVO PROGRESO	RIO UCHIZA	00006589	RIO UCHIZA	I-1	RIO UCHIZA
118	2210020016	SAN MARTIN	TOCACHÉ	NUOVO PROGRESO	SANTA CRUZ	00006592	SANTA CRUZ	I-1	SANTA CRUZ
119	2210020019	SAN MARTIN	TOCACHÉ	NUOVO PROGRESO	PUERTO RICO (YANALANCA)	00006593	PUERTO RICO	I-1	PUERTO RICO (YANALANCA)
120	2210030016	SAN MARTIN	TOCACHÉ	POLVORA	PUERTO PISANA	00006623	PUERTO BIZANA	I-2	PUERTO PISANA
121	2210030022	SAN MARTIN	TOCACHÉ	POLVORA	SANTA ROSA DE MISHOLLO	00006625	SANTA ROSA DE MISHOVO	I-1	SANTA ROSA DE MISHOLLO
122	2210030031	SAN MARTIN	TOCACHÉ	POLVORA	CHALLUYACU	00006596	CHALLUYACU	I-1	CHALLUYACU
123	2210030038	SAN MARTIN	TOCACHÉ	POLVORA	CEURO	00006786	CEURO	I-1	CEURO
124	2210040001	SAN MARTIN	TOCACHÉ	SHUNTE	MONTE CRISTO	00006586	SHUNTE	I-2	MONTE CRISTO
125	2210050001	SAN MARTIN	TOCACHÉ	UCHIZA	UCHIZA	00006599	UCHIZA	I-4	UCHIZA
126	2210050003	SAN MARTIN	TOCACHÉ	UCHIZA	RAMAL DE CACHUYACU		RAMAL DE CACHUYACU		RAMAL DE CACHUYACU
127	2210050015	SAN MARTIN	TOCACHÉ	UCHIZA	SANTA LUCIA	00006602	SANTA LUCIA	I-3	AVENIDA SANTA LUCIA SN
128	2210050036	SAN MARTIN	TOCACHÉ	UCHIZA	JORGE CHAVEZ	00015152	JORGE CHAVEZ	SIN CATEGORIA	CENTRO POBLADO JORGE CHAVEZ
129	2210050039	SAN MARTIN	TOCACHÉ	UCHIZA	CRUZ PAMPA	00006621	CRUZ PAMPA	I-1	CRUZ PAMPA
130	2210050046	SAN MARTIN	TOCACHÉ	UCHIZA	PAMPAYACU	00006604	PAMPAYACU	I-1	PAMPAYACU

## DATOS DEL ESTABLECIMIENTO DE SALUD





## II.2 Dependencias Policiales Obligatorias

Nº	DATOS DE LA LOCALIDAD				DATOS DE LA DEPENDENCIA POLICIAL					
	CODINE/2015	DEPARTAMENTO	PROVINCIA	DISTRITO	LOCALIDAD	CODIGO	COMISARIA	DIRECCION	REFERENCIA	DIRETPOI
1	2202030001	SAN MARTIN	BELLAVISTA	BAJO BIAVO	NEUEVO LIMA	0308	CNP RURAL NUEVO LIMA	Avenida FERNANDO BELAUNDE TERRY # SN	AL FRENTE DE LA PLAZA DE ARMAS	ORIENTE-SAN MARTIN
2	2202030001	SAN MARTIN	BELLAVISTA	SAN PABLO	SAN PABLO	0309	CNP RURAL SAN PABLO	Avenida TUPAC AMARU # 241	CERCA AL PUENTE BOGATOMA RIO SISA	ORIENTE-SAN MARTIN
3	2203030001	SAN MARTIN	EL DORADO	SAN MARTIN	SAN MARTIN	5055	CNP RURAL SAN MARTIN ALAO	0	A MEDIA CUADRA DE LA PLAZA DE ARMAS	ORIENTE-SAN MARTIN
4	2204050001	SAN MARTIN	HUALLAGA	SACANCHE	SACANCHE	0312	CNP RURAL SACANCHE	Jirón MIGUEL GRAU # SN	FRENTE A LA PLAZA	ORIENTE-SAN MARTIN
5	2204050001	SAN MARTIN	HUALLAGA	SACANCHE	SACANCHE	1282	CNP PROT. DE CARRETERAS SACANCHE	Jirón MIGUEL GRAU # SN	CUADRA 3 FRENTE A LA PLAZA	ORIENTE-SAN MARTIN
6	2205040001	SAN MARTIN	LAMAS	CAYMARACHI	PONGO DE CAYMARACHI	0314	CNP RURAL CAYMARACHI	Carretera TARAPOTO - YURIMAGUAS # SN	KM 54 + 600 M. EL BARRIO LA PERLA	ORIENTE-SAN MARTIN
7	2205040003	SAN MARTIN	LAMAS	CAYMARACHI	ALANZA	0315	CNP ALIANZA	Jirón ALIANZA # SN	FRENTE A LA CARRETERA TARAPOTO - YURIMAGUAS KM. 82 + 200M	ORIENTE-SAN MARTIN
8	2206020001	SAN MARTIN	MARISCAL CACERES	CAMPANILLA	CAMPANILLA	5022	CNP CAMPANILLA	Jirón MANCO CAPAC # SN	AL COSTADO DEL MERCADO DE LA MUNICIPALIDAD	ORIENTE-SAN MARTIN
9	2208050001	SAN MARTIN	RIOJA	PARDO MIGUEL	NARANJOS	0323	CNP RURAL NARANJOS	Avenida SAN MIGUEL CON LOS ANGELES # SN	FRENTE A LA PLAZA DE ARMAS	ORIENTE-SAN MARTIN
10	2208050017	SAN MARTIN	RIOJA	PARDO MIGUEL	AGUAS CLARAS	1281	CNP PROT. DE CARRETERAS AGUAS CLARAS	Avenida MARGINAL # 281	CARRETERA FERNANDO BELAUNDE TERRY KM. 408	NOR ORIENTE-SAN MARTIN
11	2209040001	SAN MARTIN	SAN MARTIN	CHAZUTA	CHAZUTA	0328	CNP RURAL CHAZUTA	Jirón MIGUEL GRAU # SN	A LA ESPALDA DE LA MUNICIPALIDAD	ORIENTE-SAN MARTIN
12	2209060001	SAN MARTIN	SAN MARTIN	EL PORVENIR	PELEJO	0329	CNP RURAL PELEJO	Jirón HUALLAGA # SN	CERCA AL CENTRO DE SALUD EL PORVENIR	ORIENTE-SAN MARTIN
13	2209130001	SAN MARTIN	SAN MARTIN	SAUCE	SAUCE	0332	CNP EL SAUCE	Jirón LETICIA # SN	CUADRA 6	ORIENTE-SAN MARTIN
14	2209140001	SAN MARTIN	SAN MARTIN	SHAPAJA	SHAPAJA	0333	CNP SHAPAJA	Jirón MARRAÑON # SN	AL COSTADO DE LA I.E. I NRO 307	ORIENTE-SAN MARTIN
15	2210020001	SAN MARTIN	TOCACHÉ	PROGRESO	PROGRESO	0005	CNP RURAL NUEVO PROGRESO	Carretera FERNANDO BELAUNDE TERRY # SN	AL COSTADO DEL KM. 588 DE LA MISMA CARRETERA	HUALLAGA-DIVPOL LEONCIO PRADO - TINGO MARIA
	2210030016	SAN MARTIN	TOCACHÉ	POLVORA	PUERTO PISANA	5021	CNP RURAL PUERTO PIZANA	Carretera FERNANDO BELAUNDE TERRY # SN	A 20 M. DEL PUENTE PIZANA	ORIENTE-SAN MARTIN
	2210050001	SAN MARTIN	TOCACHÉ	UCHIZA	UCHIZA	0006	CNP RURAL UCHIZA	Avenida MARCELINO ALVAREZ # SN	CUADRA 2 COSTADO DE LA INSTITUCION EDUCATIVA RAMON CASTILLA	HUALLAGA-DIVPOL LEONCIO PRADO





### II.3 Locales Escolares Obligatorias (escuelas o colegios)




Nro	DATOS DE LA LOCALIDAD				DATOS INSTITUCION EDUCATIVA - PORTAL WEB MINEDU (ESCALE)				
	CODINEP015	DEPARTAMENTO	PROVINCIA	DISTRITO	LOCALIDAD	CODIGO LOCAL	NOMBRE DE LA INSTITUCION EDUCATIVA	DIRECCION DE LA IE	MODULOS
1	2201010006	SAN MARTIN	MOYOBAMBA	MOYOBAMBA	LA NUEVA ALIANZA	469827	00977	NUEVA ALIANZA	PRIMARIA ; PRIMARIA
2	2201010007	SAN MARTIN	MOYOBAMBA	MOYOBAMBA	BARRIO NUEVO	505566	01000	BARRIO NUEVO	PRIMARIA ; PRIMARIA
3	2201010016	SAN MARTIN	MOYOBAMBA	MOYOBAMBA	EL DORADO	480014	00648	EL DORADO	PRIMARIA ; INICIAL - JARDIN
4	2201010018	SAN MARTIN	MOYOBAMBA	MOYOBAMBA	GANIMIDES	798946	ANEXO-00820	GANIMIDES	PRIMARIA ; PRIMARIA
5	2201010020	SAN MARTIN	MOYOBAMBA	MOYOBAMBA	RAFAEL BELAUNDE	468875	00154	RAFAEL BELAUNDE	PRIMARIA ; SECUNDARIA
6	2201010021	SAN MARTIN	MOYOBAMBA	MOYOBAMBA	JOSE OLAYA	468899	00169	PARQUE JOSE OLAYA	PRIMARIA ; INICIAL - JARDIN
7	2201010023	SAN MARTIN	MOYOBAMBA	MOYOBAMBA	HUASCAYACU	469120	00651	HUASCAYACU	PRIMARIA ; INICIAL - JARDIN
8	2201010024	SAN MARTIN	MOYOBAMBA	MOYOBAMBA	HATUMPLAYA	468489	ATUMPLAYA	AVENIDA EL ESTUDIANTE S/N	PRIMARIA ; SECUNDARIA
9	2201010027	SAN MARTIN	MOYOBAMBA	MOYOBAMBA	VALLE DE LA CONQUISTA	469238	00804	LA CONQUISTA	SECUNDARIA ; PRIMARIA
10	2201010028	SAN MARTIN	MOYOBAMBA	MOYOBAMBA	NUEVO HUANCABAMBA	469356	00835	NUEVO HUANCABAMBA	INICIAL - JARDIN ; PRIMARIA
11	2201010030	SAN MARTIN	MOYOBAMBA	MOYOBAMBA	PUEBLO LIBRE	468823	00021 RICARDO PALMA	JIRON 28 DE JULIO Y RICARDO PALMA S/N	SECUNDARIA ; PRIMARIA
12	2201010034	SAN MARTIN	MOYOBAMBA	MOYOBAMBA	SHIMPIYACU	469115	00650	SHIMPIYACU	PRIMARIA
13	2201010034	SAN MARTIN	MOYOBAMBA	MOYOBAMBA	SHIMPIYACU	469969	00971	OUVOS DE HUASCAYACU	INICIAL - JARDIN ; PRIMARIA
14	2201010039	SAN MARTIN	MOYOBAMBA	MOYOBAMBA	LA LIBERTAD DE HUASCAYACU	468842	00045	LA LIBERTAD DE HUASCAYACU	PRIMARIA
15	2201010051	SAN MARTIN	MOYOBAMBA	MOYOBAMBA	PLAYA HERMOSA	469460	00860	PLAYA HERMOSA	PRIMARIA
16	2201010057	SAN MARTIN	MOYOBAMBA	MOYOBAMBA	CONDOR	469224	00800	EL CONDOR	PRIMARIA ; SECUNDARIA
17	2201010058	SAN MARTIN	MOYOBAMBA	MOYOBAMBA	EL ALAMO	469498	00865	EL ALAMO	PRIMARIA
18	2201010064	SAN MARTIN	MOYOBAMBA	MOYOBAMBA	SUGLLAQUIRO	469059	00496	SUGLLAQUIRO	PRIMARIA
19	2201010064	SAN MARTIN	MOYOBAMBA	MOYOBAMBA	SUGLLAQUIRO	469912	SUGLLAQUIRO	SUGLLAQUIRO	SECUNDARIA
20	2201010068	SAN MARTIN	MOYOBAMBA	MOYOBAMBA	SANTA CATALINA	469422	00835	SANTA CATALINA	PRIMARIA ; SECUNDARIA ; INICIAL - JARDIN
21	2201010070	SAN MARTIN	MOYOBAMBA	MOYOBAMBA	FLOR DEL MAYO	469182	00790	LA FLOR DEL MAYO	PRIMARIA
22	2201010087	SAN MARTIN	MOYOBAMBA	MOYOBAMBA	NUEVA YORK	799328	01012	NUEVA YORK S/N	PRIMARIA ; PRIMARIA
23	2201040023	SAN MARTIN	MOYOBAMBA	JEPELACIO	ALTO RIOJA	470661	00956	ALTO RIOJA	PRIMARIA
24	2201050012	SAN MARTIN	MOYOBAMBA	SORITOR	LIMABAMBA	470963	00840	LIMABAMBA	PRIMARIA
25	2201050016	SAN MARTIN	MOYOBAMBA	SORITOR	VILLA HERMOSA	470331	00907	VILLA HERMOSA	PRIMARIA ; SECUNDARIA ; INICIAL - JARDIN
26	2201050037	SAN MARTIN	MOYOBAMBA	SORITOR	NUEVO HORIZONTE	470982	00831	NUEVO HORIZONTE	PRIMARIA
27	2202020001	SAN MARTIN	BELLAVISTA	ALTO BLAVO	CUZCO	471689	0206 ISAAC NEWTON	JIRON CAHUIDE S/N	PRIMARIA ; SECUNDARIA
28	2202020004	SAN MARTIN	BELLAVISTA	ALTO BLAVO	BARRANCA	471854	0777 JOSE F. SANCHEZ CARRION	JIRON QUITOS S/N	SECUNDARIA
29	2202020004	SAN MARTIN	BELLAVISTA	ALTO BLAVO	BARRANCA	523650	0201 VIRGITA ALVARADO CARDENAS	AVENIDA LIMA 204	PRIMARIA
30	2202030001	SAN MARTIN	BELLAVISTA	BAJO BLAVO	NUEVO LIMA	471967	0084 ANDRES AVELINO CACERES DORREGARAY	AVENIDA FERNANDO BELAUNDE TERRY 752	SECUNDARIA ; PRIMARIA
31	2202030028	SAN MARTIN	BELLAVISTA	BAJO BLAVO	NUEVO MUNDO	472028	0142	JIRON TUPAC AMARU	PRIMARIA
32	2202030042	SAN MARTIN	BELLAVISTA	BAJO BLAVO	DOS UNIDOS	472047	AGROP. DOS UNIDOS (EX 0144)	JIRON TELGER LUNA S/N	PRIMARIA





DATOS DE LA LOCALIDAD							DATOS INSTITUCION EDUCATIVA - PORTAL WEB MINEDU (ESCALE)				
No	CODINEI2015	DEPARTAMENTO	PROVINCIA	DISTRITO	LOCALIDAD	CODIGO LOCAL	NOMBRE DE LA INSTITUCION EDUCATIVA	DIRECCION DE LA IE	MODULOS		
33	2202030042	SAN MARTIN	BELLAVISTA	BAJO BIAVO	DOS UNIDOS	472113	AGROP. DOS UNIDOS	CARRETERA SERGIO GUERRA CHOMBO S/N	SECUNDARIA		
34	2202050032	SAN MARTIN	BELLAVISTA	SAN PABLO	CONSUELO	472448	0029 JUAN VELASCO ALVARADO	JIRON LOS ANGELES S/N	SECUNDARIA : EDUCACION BASICA ALTERNATIVA		
35	2202050037	SAN MARTIN	BELLAVISTA	SAN PABLO	FAUSA SAPINA	472311	0174	MARISCAL CASTILLA	PRIMARIA		
36	2203010002	SAN MARTIN	EL DORADO	SAN JOSE DE SISA	NUEVO BARRANCUITA	472858	0039	CALLE FERNANDO BELAUDE TERRY CUADRA 2	PRIMARIA		
37	2203010003	SAN MARTIN	EL DORADO	SAN JOSE DE SISA	SAN JUAN SALADO	472962	0329 POLICARPIO RIOS FACHIN	CARRETERA SISA SHATOJA KM 7	PRIMARIA		
38	2203010005	SAN MARTIN	EL DORADO	SAN JOSE DE SISA	LA FLORIDA	472844	0033	LA FLORIDA	PRIMARIA		
39	2203010007	SAN MARTIN	EL DORADO	SAN JOSE DE SISA	ISHICHUHI	472981	0331 ISHICHUHI	ISHICHUHI	PRIMARIA ; SECUNDARIA ; SECUNDARIA		
40	2203010013	SAN MARTIN	EL DORADO	SAN JOSE DE SISA	SAN JUAN DE MIRAFLORES	472877	0168 BILINGUE	SAN JUAN DE MIRAFLORES	PRIMARIA		
41	2203010014	SAN MARTIN	EL DORADO	SAN JOSE DE SISA	SANTA CRUZ	472919	0277 BILINGUE	SANTA CRUZ	PRIMARIA		
42	2203010014	SAN MARTIN	EL DORADO	SAN JOSE DE SISA	SANTA CRUZ	473080	MANUEL SEOANE CORRALES 005	CALLE LUIS ALBERTO SANGHEZ 315	SECUNDARIA		
43	2203010020	SAN MARTIN	EL DORADO	SAN JOSE DE SISA	MIRAFLORES NAUTA	472815	0009 BILINGUE CESAR VALLEJO	CALLE NICOLAS TUANAMA S/N	PRIMARIA		
44	2203010023	SAN MARTIN	EL DORADO	SAN JOSE DE SISA	NAUTA	472900	0276 JESUS MORI LOPEZ	JIRON ELOY TAPULUMA S/N	PRIMARIA		
45	2203010023	SAN MARTIN	EL DORADO	SAN JOSE DE SISA	NAUTA	803815	0276 JESUS MORI LOPEZ	NAUTA	SECUNDARIA ; SECUNDARIA		
46	2203010024	SAN MARTIN	EL DORADO	SAN JOSE DE SISA	MARAY	473103	COLEGIO ESTATAL AGROPECUARIO VALLE DEL SISA	CARRETERA SISA MARAY KM 3.5	SECUNDARIA		
47	2203020001	SAN MARTIN	EL DORADO	AGUA BLANCA	AGUA BLANCA	473184	0279	JIRON PROGRESO CUADRA 7 SAN JOSE	PRIMARIA		
48	2203020001	SAN MARTIN	EL DORADO	AGUA BLANCA	AGUA BLANCA	473198	0280		PRIMARIA		
49	2203020001	SAN MARTIN	EL DORADO	AGUA BLANCA	AGUA BLANCA	473221	RAMON CASTILLA	JIRON PROGRESO CUADRA 6	SECUNDARIA		
50	2203030001	SAN MARTIN	EL DORADO	SAN MARTIN	SAN MARTIN	473297	0309 TUPAC AMARU II	CALLE BOLOGNESI S/N	SECUNDARIA		
51	2203030001	SAN MARTIN	EL DORADO	SAN MARTIN	SAN MARTIN	473358	0384	CALLE LORETO 466	PRIMARIA		
52	2203030001	SAN MARTIN	EL DORADO	SAN MARTIN	SAN MARTIN	803858	0309 TUPAC AMARU II	JIRON TACNA S/N	PRIMARIA		
53	2203030013	SAN MARTIN	EL DORADO	SAN MARTIN	MONTE LOS OLIVOS	473363	0541	MONTE DE LOS OLIVOS	PRIMARIA		
54	2203030015	SAN MARTIN	EL DORADO	SAN MARTIN	NUEVA ESPERANZA	473264	0020	NUEVA ESPERANZA	PRIMARIA		
55	2203030015	SAN MARTIN	EL DORADO	SAN MARTIN	NUEVA ESPERANZA	556396	NUEVA ESPERANZA	CALLE NUEVA ESPERANZA	SECUNDARIA		
56	2203030017	SAN MARTIN	EL DORADO	SAN MARTIN	BUENA VISTA	473283	0035	BUENA VISTA	PRIMARIA		
57	2203030025	SAN MARTIN	EL DORADO	SAN MARTIN	NUEVO PUCACACA	473400	0714 PUCACACA	CARRETERA POROTONGOS	PRIMARIA ; SECUNDARIA ; SECUNDARIA		
58	2203030026	SAN MARTIN	EL DORADO	SAN MARTIN	REQUENA	473301	0379	CARRETERA REQUENA S/N	PRIMARIA		
59	2203030028	SAN MARTIN	EL DORADO	SAN MARTIN	EL PORVENIR	473424	0730	CARRETERA EL PORVENIR S/N	PRIMARIA		
60	2203030030	SAN MARTIN	EL DORADO	SAN MARTIN	BUENOS AIRES	801915	0685	BUENOS AIRES	PRIMARIA		





No	DATOS DE LA LOCALIDAD					DATOS INSTITUCION EDUCATIVA - PORTAL WEB MINEDU (ESCALE)			
	CODINE2015	DEPARTAMENTO	PROVINCIA	DISTRITO	LOCALIDAD	CODIGO LOCAL	NOMBRE DE LA INSTITUCION EDUCATIVA	DIRECCION DE LA IE	MODULOS
61	2203040001	SAN MARTIN	EL DORADO	SANTA ROSA	SANTA ROSA	473495	0304 MARIO VARGAS LLOSA	CARRETERA FERNANDO BELAUNDE TERRY	PRIMARIA ; SECUNDARIA
62	2203040002	SAN MARTIN	EL DORADO	SANTA ROSA	NUEVA TACABAMBA	472801	0001	NUEVO TACABAMBA	PRIMARIA
63	2203040002	SAN MARTIN	EL DORADO	SANTA ROSA	NUEVA TACABAMBA	555839	758 NUEVO TACABAMBA	CALLE NUEVO TACABAMBA	SECUNDARIA
64	2203040004	SAN MARTIN	EL DORADO	SANTA ROSA	ALTO PALMIERAS	802769	0598	Otro Camino Vista Alegre	PRIMARIA ; SECUNDARIA
65	2203040006	SAN MARTIN	EL DORADO	SANTA ROSA	SAN JUAN DE TALLUQUHUI	476941	0740	JIRON MICAELA BASTIDAS S/N	PRIMARIA ; SECUNDARIA
66	2203050001	SAN MARTIN	EL DORADO	SHATOJA	SHATOJA	473594	0308	CALLE COMERCIO CUADRA 4	PRIMARIA
67	2203050001	SAN MARTIN	EL DORADO	SHATOJA	SHATOJA	473626	ALFONSO UGARTE	JIRON JUAN CLAUDIO CHUMBE CUADRA 2	SECUNDARIA
68	2203050011	SAN MARTIN	EL DORADO	SHATOJA	AMINIÑO	473056	629	AMINIÑO	PRIMARIA
69	2203050011	SAN MARTIN	EL DORADO	SHATOJA	AMINIÑO	801067	0765 AMINIÑO	JIRON RAMON CASTILLA	SECUNDARIA
70	2204020001	SAN MARTIN	HUALLAGA	AUTO SAPOSOA	PASARRAYA	474126	0192 OSWALDO SEIJAS VASQUEZ	CALLE PASARRAYA 0192	PRIMARIA
71	2204020001	SAN MARTIN	HUALLAGA	AUTO SAPOSOA	PASARRAYA	474145	0600 AUGUSTO SALAZAR BONDY	JIRON BOLOGNESI 660	SECUNDARIA
72	2204030001	SAN MARTIN	HUALLAGA	EL ESLABON	EL ESLABON	474206	0211 ADELA VARGAS BURGA	JIRON BUENOS AIRES S/N	PRIMARIA
73	2204030001	SAN MARTIN	HUALLAGA	EL ESLABON	EL ESLABON	535342	0751 JAIME H. ROJAS CHAVEZ	JIRON BUENOS AIRES S/N	SECUNDARIA
74	2204030058	SAN MARTIN	HUALLAGA	EL ESLABON	LA COLIPA	474230	0105	COLIPA S/N	PRIMARIA
75	2204030058	SAN MARTIN	HUALLAGA	EL ESLABON	LA COLIPA	474249	0365	COLIPA	SECUNDARIA
76	2204050001	SAN MARTIN	HUALLAGA	SACANCHE	SACANCHE	474414	0183 VICENTE CARDENAS ANGLUO	AVENIDA ESPADA 604	PRIMARIA
77	2204050001	SAN MARTIN	HUALLAGA	SACANCHE	SACANCHE	474447	0752 JOSE HERACLIDES VEILA VASQUEZ	JIRON SOLEDAD	SECUNDARIA
78	2205010006	SAN MARTIN	LAMAS	LAMAS	PAMASHTO	474635	0271	PAMASHTO	PRIMARIA ; SECUNDARIA
79	2205010011	SAN MARTIN	LAMAS	LAMAS	URCOPATA	474683	0324	CARRETERA LAMAS-URCOPATA	PRIMARIA
80	2205010013	SAN MARTIN	LAMAS	LAMAS	CHIRAPA	474621	0270 - NEY CRISTIAN CASTILLO	CARRETERA LA LIBERTAD-PACCHILLA	INICAL - JARDIN ; PRIMARIA
81	2205020030	SAN MARTIN	LAMAS	ALVARADO	PORVENIR DEL NORTE	474956	00114	PARQUE PORVENIR DEL NORTE	PRIMARIA ; SECUNDARIA
82	2205020034	SAN MARTIN	LAMAS	ALVARADO	NUEVO SAN IGNACIO	798951	00950	NUEVO SAN IGNACIO	PRIMARIA ; SECUNDARIA
83	2205020046	SAN MARTIN	LAMAS	ALVARADO	TRES REYES ALTO	475041	00480	LOS TRES REYES	PRIMARIA
84	2205030001	SAN MARTIN	LAMAS	BARRANQUITA	BARRANQUITA	475475	0590	JIRON ALFONZO UGARTE CUADRA 2	PRIMARIA
85	2205030001	SAN MARTIN	LAMAS	BARRANQUITA	BARRANQUITA	475512	0773	JIRON ALFONZO UGARTE CUADRA 4	SECUNDARIA
86	2205030009	SAN MARTIN	LAMAS	BARRANQUITA	SANTIAGO DE BORJA	475480	0591	SANTIAGO DE BORJA	PRIMARIA ; SECUNDARIA
87	2205030011	SAN MARTIN	LAMAS	BARRANQUITA	SANGAMAAYOC	475376	0368	CARRETERA PONGO - BARRANQUITA	PRIMARIA
88	2205030011	SAN MARTIN	LAMAS	BARRANQUITA	SANGAMAAYOC	802750	SANGAMAAYOC	CARRETERA SANGAMAAYOC	SECUNDARIA



No	Cod/INEI2015	DEPARTAMENTO	PROVINCIA	DISTRITO	LOCALIDAD	CODIGO LOCAL	DATOS INSTITUCION EDUCATIVA - PORTAL WEB MINEDU (ESCALE)		
							NOMBRE DE LA INSTITUCION EDUCATIVA	DIRECCION DE LA IE	MODULOS
89	2205040003	SAN MARTIN	LAMAS	CAYNARACHI	ALANZA	475729	0350	CARRETERA TARAPOTO YURIMAGUAS KM 87	PRIMARIA , SECUNDARIA
90	2205040004	SAN MARTIN	LAMAS	CAYNARACHI	EL NARANJAL	475791	0567	CARRETERA EL NARANJAL	PRIMARIA
91	2205040021	SAN MARTIN	LAMAS	CAYNARACHI	SAN MIGUEL DE ACHINAMIZA	475654	0343	PONGO - BARRANCUITA	PRIMARIA , SECUNDARIA
92	2205050001	SAN MARTIN	LAMAS	CUNYUMBUQUI	CUNYUMBUQUI	476031	0282 MARIA HIDALGO TORRES	JIRON INDEPENDENCIA CDRA 7	PRIMARIA
93	2205050001	SAN MARTIN	LAMAS	CUNYUMBUQUI	CUNYUMBUQUI	476045	0763 CABO EJERCITO PERUANO SANTIAGO TAPULILMA PASHANASI	JIRON RIO MAYO ZDA CUADRA	SECUNDARIA
94	2205050003	SAN MARTIN	LAMAS	CUNYUMBUQUI	PUCACACA DEL RIO MAYO	475989	0335	PUCACACA DEL RIO MAYO	PRIMARIA
95	2205050012	SAN MARTIN	LAMAS	CUNYUMBUQUI	ALTO ANDINO	298246	0586	ALTO ANDINO	SECUNDARIA
96	2205050012	SAN MARTIN	LAMAS	CUNYUMBUQUI	ALTO ANDINO	476880	0586	ALTO ANDINO	PRIMARIA
97	2205050013	SAN MARTIN	LAMAS	CUNYUMBUQUI	LAS FLORES DE MAMONAQUHUA	475994	0336	JIRON LA UNION S/N	PRIMARIA , SECUNDARIA
98	2205060030	SAN MARTIN	LAMAS	PINTO RECODO	MISHQUIYACU	476130	0311	MISHQUIYACU	PRIMARIA ; INICIAL - JARDIN
99	2205060030	SAN MARTIN	LAMAS	PINTO RECODO	MISHQUIYACU	555170	0311	MISHQUIYACU	SECUNDARIA
100	2205080001	SAN MARTIN	LAMAS	SAN ROQUE DE CUMBAZA	SAN ROQUE DE CUMBAZA	476352	0303	JIRON SAN ROQUE DE CUMBAZA	INICAL - JARDIN - PRIMARIA ; SECUNDARIA
101	2205080005	SAN MARTIN	LAMAS	SAN ROQUE DE CUMBAZA	AUCA LOMA	476291	0339	CARRETERA TARAPOTO AWKALOMA	PRIMARIA
102	2205110007	SAN MARTIN	LAMAS	ZAPATERO	VISTOSO GRANDE	476856	0571 BILINGUE	VISTOSO GRANDE	PRIMARIA
103	2205110009	SAN MARTIN	LAMAS	ZAPATERO	NUOVO MUNDO	298374	0788 NUEVO MUNDO	NUEVO MUNDO S/N	SECUNDARIA
104	2205110009	SAN MARTIN	LAMAS	ZAPATERO	NUOVO MUNDO	476823	0363	NUEVO MUNDO	PRIMARIA
105	2205110012	SAN MARTIN	LAMAS	ZAPATERO	SANTA CRUZ DE SHITARIYACU	476842	0366	SANTA CRUZ	PRIMARIA
106	2205110013	SAN MARTIN	LAMAS	ZAPATERO	VISTA ALEGRE	476861	0576 BILINGUE	VISTA ALEGRE-SHITARIYACU	PRIMARIA
107	2205110018	SAN MARTIN	LAMAS	ZAPATERO	PROGRESO	476922	0692	PROGRESO	PRIMARIA
108	2206020015	SAN MARTIN	CACERES	CAMPANILLA	BALSAYACU	477629	0436 DANIEL ALCIDES CARRION GARCIA	IGNACIO ORTIZ	SECUNDARIA ; PRIMARIA
109	2206030001	SAN MARTIN	CACERES	HUICUNGO	HUICUNGO	477813	CAHUIDE	JIRON LIBERTAD CUADRA 7	SECUNDARIA
110	2206030001	SAN MARTIN	CACERES	HUICUNGO	HUICUNGO	477827	0418 VICTOR M. PEREZ MORALES	JIRON HUAYNACAPAC CUADRA 2	PRIMARIA
111	2206030001	SAN MARTIN	CACERES	HUICUNGO	HUICUNGO	477832	0419 ANTERO CABALLERO RENGIFO	AVENIDA MIRAFLORES 475	PRIMARIA
112	2206040001	SAN MARTIN	CACERES	PACHIZA	PACHIZA	478030	0408 JOSE GABRIEL CONDRORCANQUI NOGUERA	JIRON JERUSALEN S/N	PRIMARIA
113	2206040001	SAN MARTIN	CACERES	PACHIZA	PACHIZA	478134	MICAELA BASTIDAS	JIRON JERUSALEN 101	SECUNDARIA
114	2206040046	SAN MARTIN	CACERES	PACHIZA	ALTO EL SOL	478073	0448	JIRON TRUFINO Y LA UNION S/N	PRIMARIA
115	2206050003	SAN MARTIN	CACERES	PALARILLO	VIVERES	472170	0553 GENERAL DON JOSE DE SAN MARTIN	JIRON PROGRESO S/N	PRIMARIA
116	2206050030	SAN MARTIN	CACERES	PALARILLO	SAN JOSE DE JUVAO	478313	0406 ROQUELO ANTONIO HUAMAN ARELLANO	CALLE MANUEL GONZALES CUADRA 6	PRIMARIA





DATOS DE LA LOCALIDAD				DATOS INSTITUCION EDUCATIVA - PORTAL WEB MINEDU (ESCALE)					
Nro	Codine/2015	DEPARTAMENTO	PROVINCIA	DISTRITO	LOCALIDAD	CODIGO LOCAL	NOMBRE DE LA INSTITUCION EDUCATIVA	DIRECCION DE LA IE	MODULOS
117	2207040001	SAN MARTIN	PICOTA	PILLUANA	PILLUANA	478860	0056 JOSE ANTONIO ENCINAS FRANCO	JIRON IQUTUIS S/N	INCAL - JARDIN ; PRIMARIA ; SECUNDARIA
118	2207040008	SAN MARTIN	PICOTA	PILLUANA	MISQUINYACU	478879	0058	JIRON SIMON BOLIVAR S/N	PRIMARIA
119	2207070012	SAN MARTIN	PICOTA	SAN HILARION	NUEVO EGIPTO	479096	0154	JIRON SAN SIDRO S/N	SECUNDARIA ; PRIMARIA ; SECUNDARIA
120	2207080001	SAN MARTIN	PICOTA	SHAMBOYACU	SHAMBOYACU	804711	0772	SHAMBOYACU SECTOR MIRAFLORES	PRIMARIA
121	2207080001	SAN MARTIN	PICOTA	SHAMBOYACU	SHAMBOYACU	479157	0771 JOSE FAUSTINO SANCHEZ CARRION	JIRON RICARDO PALMA Y JR ARICA S/N	INCAL - JARDIN ; PRIMARIA ; SECUNDARIA
122	2207080023	SAN MARTIN	PICOTA	SHAMBOYACU	SIMON BOLIVAR	479176	0153	SAN MARTIN 210	PRIMARIA
123	2207080027	SAN MARTIN	PICOTA	SHAMBOYACU	VISTA ALEGRE	479181	0313 VISTA ALEGRE	JIRON COMERCIO	PRIMARIA ; INICIAL - JARDIN ; SECUNDARIA
124	2207090001	SAN MARTIN	PICOTA	TINGO DE PONASA	TINGO DE PONASA	479299	0091 ABRHAM GARCIA TORRES	JIRON JORGE CHAVEZ S/N	PRIMARIA ; SECUNDARIA
125	2207090008	SAN MARTIN	PICOTA	TINGO DE PONASA	MARISCAL CASTILLA	479280	0090 REPUBLICA DE VENEZUELA	JIRON PICOTA ZDA CUADRA S/N	PRIMARIA ; SECUNDARIA
126	2207100001	SAN MARTIN	PICOTA	TRES UNIDOS	TRES UNIDOS	479435	0146 CESAR ABRHAM VALLEJO MENDOZA	JIRON UCAVAL CDRA 3	PRIMARIA ; SECUNDARIA
127	2208020012	SAN MARTIN	RIOJA	AWALUN	SECTOR RIO SORITOR	479893	00796	SECTOR RIO SORITOR	PRIMARIA
128	2208020014	SAN MARTIN	RIOJA	AWALUN	SAN CARLOS	480009	00788 SAN CARLOS	SAN CARLOS S/N	PRIMARIA ; SECUNDARIA
129	2208020015	SAN MARTIN	RIOJA	AWALUN	NUEVA SANTA CRUZ	480368	00823	NUEVA SANTA CRUZ	PRIMARIA
130	2208030011	SAN MARTIN	RIOJA	ELIAS SOPLIN VARGAS	PUERTO BAGAZAN	480151	00821	PUERTO BAGAZAN	PRIMARIA
131	2208040004	SAN MARTIN	RIOJA	CAJAMARCA	VISTA ALEGRE	480518	00795	VISTA ALEGRE DE HONGOYACU	PRIMARIA
132	2208040008	SAN MARTIN	RIOJA	CAJAMARCA	RICARDO PALMA	480641	00892	RICARDO PALMA	PRIMARIA
133	2208040010	SAN MARTIN	RIOJA	CAJAMARCA	SAN MIGUEL	480603	00786	SAN MIGUEL	PRIMARIA
134	2208040019	SAN MARTIN	RIOJA	CAJAMARCA	PERLA DE DAGUAS	480429	00038	CARRETERA PERLA DE DAGUAS	PRIMARIA
135	2208040023	SAN MARTIN	RIOJA	CAJAMARCA	MIRAFLORES	480405	00842 - LA PRIMAVERA	AVENIDA MIRAFLORES S/N	PRIMARIA ; SECUNDARIA
136	2208040035	SAN MARTIN	RIOJA	CAJAMARCA	LA PRIMAVERA	480467	00108	LA PRIMAVERA	PRIMARIA
137	2208050013	SAN MARTIN	RIOJA	PARDO MIGUEL	AGUAS VERDES	481117	00108	AGUAS VERDES	PRIMARIA
138	2208050013	SAN MARTIN	RIOJA	PARDO MIGUEL	AGUAS VERDES	481122	00708 - AMANGAY	AVENIDA RIO MAYO S/N	SECUNDARIA
139	2208050015	SAN MARTIN	RIOJA	PARDO MIGUEL	AMANGAY	481075	00708 - AMANGAY	CARRETERA MARGINAL DE LA SELVA KM 419	PRIMARIA
140	2208050016	SAN MARTIN	RIOJA	PARDO MIGUEL	DOS DE MAYO	480919	00708 - AMANGAY	CARRETERA FERNANDO BELAUDE TERRY	PRIMARIA ; SECUNDARIA
141	2208050020	SAN MARTIN	RIOJA	PARDO MIGUEL	SAN JUAN DEL MAYO	481080	00022 SAN JUAN DEL MAYO	JIRON BOLOGNESI S/N	INCAL - JARDIN ; PRIMARIA ; SECUNDARIA
142	2208050027	SAN MARTIN	RIOJA	PARDO MIGUEL	3 DE MAYO	480839	00895	PASAJE TRES DE MAYO S/N	PRIMARIA ; INICIAL - JARDIN
143	2208050028	SAN MARTIN	RIOJA	PARDO MIGUEL	SANTA CRUZ	480943	00915	CARRETERA SANTA CRUZ	PRIMARIA



DATOS DE LA LOCALIDAD				DATOS INSTITUCION EDUCATIVA - PORTAL WEB MINEDU (ESCALE)					
Nro	CodINEI2015	DEPARTAMENTO	PROVINCIA	DISTRITO	LOCALIDAD	CODIGO LOCAL	NOMBRE DE LA INSTITUCION EDUCATIVA	DIRECCION DE LA IE	MODULOS
144	2208050031	SAN MARTIN	RIOJA	PARDO MIGUEL	VILLA RICA	481023	00791	VILLA RICA	PRIMARIA ; INICIAL - JARDIN
145	2208070004	SAN MARTIN	RIOJA	SAN FERNANDO	PERLA MAYO	481283	00020	CARETERA FERNANDO BELAUNDE TERRY	PRIMARIA
146	2209020001	SAN MARTIN	SAN MARTIN	ALBERTO LEVEAU	UTCURARCA	482211	FRANCISCO BOLOGNESI CERVANTES	JIRON SAN MARTIN S/N	INICIAL - JARDIN ; PRIMARIA ; SECUNDARIA
147	2209040001	SAN MARTIN	SAN MARTIN	CHAZUTA	CHAZUTA	482409	0101 LUIS ALVARADO BARTRA	JIRON SARGENTO LORES - C P CHAZUTA 456	PRIMARIA
148	2209040001	SAN MARTIN	SAN MARTIN	CHAZUTA	CHAZUTA	482414	0102 - ROSA GONZALES DE BARTRA	JIRON BOLOGNESI Y CABO LEVEAU S/N	PRIMARIA ; INICIAL - JARDIN
149	2209040001	SAN MARTIN	SAN MARTIN	CHAZUTA	CHAZUTA	482428	0103	JIRON SARGENTO LORES CUADRA 4	PRIMARIA
150	2209040001	SAN MARTIN	SAN MARTIN	CHAZUTA	CHAZUTA	482541	SAN PEDRO	JIRON SARGENTO LORES CUADRA 4	SECUNDARIA
151	2209040022	SAN MARTIN	SAN MARTIN	CHAZUTA	LA BANDA DE CHAZUTA	482503	0602 - BILINGUE	JIRON ATAHUALPA CDRA. 1	PRIMARIA
152	2209040023	SAN MARTIN	SAN MARTIN	CHAZUTA	TUNUNTUNUMBA	482466	0158	CALLE TUNUNTUNUMBA CDRA. 1	PRIMARIA ; SECUNDARIA ; SECUNDARIA
153	2209040043	SAN MARTIN	SAN MARTIN	CHAZUTA	RAMON CASTILLA	482391	0042 BILINGUE	RAMON CASTILLA	PRIMARIA
154	2209040044	SAN MARTIN	SAN MARTIN	CHAZUTA	AGUANOMUVUNA	482555	0700 (EK240)	JIRON EL ESTUDIANTE S/N	PRIMARIA ; SECUNDARIA ; INICIAL - JARDIN
155	2209050001	SAN MARTIN	SAN MARTIN	CHIPURANA	NAVARRO	482598	0059	JIRON TUPAC AMARU CUADRA 2	PRIMARIA
156	2209050001	SAN MARTIN	SAN MARTIN	CHIPURANA	NAVARRO	482621	0774 MARIANO LORENZO MEIGAR VALDIVIESO	CALLE SAN MARTIN S/N	SECUNDARIA
157	2209050002	SAN MARTIN	SAN MARTIN	CHIPURANA	SAN PABLO DE TIPISHCA	482616	0062	BUENOS AIRES - SAN PABLO DE TIPISHCA S/N	PRIMARIA
158	2209050010	SAN MARTIN	SAN MARTIN	CHIPURANA	YARINA	482602	0061	YARINA	PRIMARIA
159	2209050010	SAN MARTIN	SAN MARTIN	CHIPURANA	YARINA	482635	0711 - JORGE BASADRE GROHOMAN	YARINA S/N	SECUNDARIA
160	2209060001	SAN MARTIN	SAN MARTIN	EL PORVENIR	PELEJO	482678	0070	JIRON LORETO CDRA 1	PRIMARIA
161	2209060001	SAN MARTIN	SAN MARTIN	EL PORVENIR	PELEJO	482720	VICTOR RAUL HAYA DE LA TORRE	CALLE SALOME S/N	SECUNDARIA
162	2209060012	SAN MARTIN	SAN MARTIN	EL PORVENIR	PELEJO	482715	JUAN JOSE ECHEVARRIA SEDAMANO	JIRON HUIMBAYOC S/N	PRIMARIA ; SECUNDARIA ; SECUNDARIA
163	2209070001	SAN MARTIN	SAN MARTIN	HUIMBAYOC	HUIMBAYOC	482857	0053	JIRON ABANCAY 115	INICIAL - JARDIN ; PRIMARIA
164	2209070001	SAN MARTIN	SAN MARTIN	HUIMBAYOC	HUIMBAYOC	483017	0775	JIRON ABANCAY CUADRA 4	SECUNDARIA
165	2209070009	SAN MARTIN	SAN MARTIN	HUIMBAYOC	MIRAFLORES	482862	0054	PROSPERO	INICIAL - JARDIN ; PRIMARIA ; SECUNDARIA
166	2209070011	SAN MARTIN	SAN MARTIN	HUIMBAYOC	PUCALLPA	482876	0055 SEGUNDO LEONARDO CHUJANDAWA HUAMAN	PUCALLPA	INICIAL - CUNA - JARDIN ; PRIMARIA ; SECUNDARIA
167	2209070015	SAN MARTIN	SAN MARTIN	HUIMBAYOC	LECHE	482937	0712	GRAU CDRA. 3	PRIMARIA ; SECUNDARIA
168	2209070016	SAN MARTIN	SAN MARTIN	HUIMBAYOC	SAN JOSE DE YANAYACU	482881	0097	JIRON ABANCAY CUADRA 4	PRIMARIA ; SECUNDARIA ; SECUNDARIA
169	2209110001	SAN MARTIN	SAN MARTIN	PAPAPLAYA	PAPAPLAYA	483550	ARISTIDES DEL AGUILA RIOS (EX - 0071)	CALLE HUALLAGA CDRA. 3	PRIMARIA
170	2209110001	SAN MARTIN	SAN MARTIN	PAPAPLAYA	PAPAPLAYA	805065	ARISTIDES DEL AGUILA RIOS	CALLE HUALLAGA CDRA. 3	SECUNDARIA







DATOS DE LA LOCALIDAD					DATOS INSTITUCION EDUCATIVA - PORTAL WEB MINEDU (ESCALE)				
Nro	Codineio15	DEPARTAMENTO	PROVINCIA	DISTRITO	LOCALIDAD	CODIGO LOCAL	NOMBRE DE LA INSTITUCION EDUCATIVA	DIRECCION DE LA IE	MODULOS
171	2209110015	SAN MARTIN	SAN MARTIN	PAPAPLAYA	ASUNCON	483574	0073	CALLE GARCLAZO DE LA VEGA CUADRA 1	PRIMARIA
172	2209140001	SAN MARTIN	SAN MARTIN	SHAPALA	SHAPALA	483847	0040 OCTAVIO PEREYRA SANCHEZ	JIRON LORETO Y MARABON S/N	PRIMARIA
173	2209140001	SAN MARTIN	SAN MARTIN	SHAPALA	SHAPALA	483866	SAN JUAN BAUTISTA	JIRON HUALLAGA Y SAN MARTIN S/N	SECUNDARIA
174	2210010009	SAN MARTIN	TOCACHHE	TOCACHHE	NUOVO BAMBAMARCA	484856	VICTOR ANDRES BELAUDE	JIRON SANTA ROSA S/N	SECUNDARIA
175	2210010009	SAN MARTIN	TOCACHHE	TOCACHHE	NUOVO BAMBAMARCA	484880	0417	AVENIDA CAJAMARCA S/N	PRIMARIA
176	2210010029	SAN MARTIN	TOCACHHE	TOCACHHE	NUOVO SAN JUAN DE HUAYRANGA	484050	0415	CARRETERA FERNANDO BELAUDE TERRY KM 5	PRIMARIA
177	2210020004	SAN MARTIN	TOCACHHE	PROGRESO	LAS PALMERAS	484700	0248	CARRETERA TOCACHHE - LAS PALMERAS	PRIMARIA ; SECUNDARIA
178	2210020009	SAN MARTIN	TOCACHHE	PROGRESO	RIO UCHIZA	484597	0456 HORACIO ZEBALLOS GAMEZ	JIRON TUPAC AMARU	SECUNDARIA ; PRIMARIA
179	2210020016	SAN MARTIN	TOCACHHE	PROGRESO	SANTA CRUZ	484663	0431	CARRETERA FERNANDO BELAUDE TERRY KM 63	PRIMARIA ; SECUNDARIA
180	2210020019	SAN MARTIN	TOCACHHE	PROGRESO	PUERTO RICO (YANAJANCA)	484682	0700	CARRETERA TOCACHHE - PUERTO RICO - YANAJANCA KM 69	PRIMARIA ; SECUNDARIA
181	2210030014	SAN MARTIN	TOCACHHE	POLVORA	MIRAFLORES	806338	0716 MICHAELA BASTIDAS	SECTOR EL PAVO	PRIMARIA
182	2210030022	SAN MARTIN	TOCACHHE	POLVORA	SANTA ROSA DE MISHOLLO	484917	0637	CARRETERA TOCACHHE - SANTA ROSA DE MISHOLLO KM 45	INICIAL-JARDIN, PRIMARIA, SECUNDARIA
183	2210030028	SAN MARTIN	TOCACHHE	POLVORA	LA FLORIDA	807390	0713	CARRETERA TOCACHHE - PIZANA - LA FLORIDA KM. 53	PRIMARIA ; SECUNDARIA
184	2210030031	SAN MARTIN	TOCACHHE	POLVORA	CHALLUAYACU	485064	0016	CARRETERA TOCACHHE - CHALLUAYACU	INICIAL - JARDIN ; PRIMARIA ; SECUNDARIA
185	2210040001	SAN MARTIN	TOCACHHE	SHUNTE	MONTE CRISTO	485219	0233	CARRETERA TOCACHHE - MONTECRISTO KM 60	PRIMARIA ; SECUNDARIA
186	2210050003	SAN MARTIN	TOCACHHE	UCHIZA	RAMAL DE CACHIVACU	484210	0229	FERNANDO BELAUDE TERRY	PRIMARIA
187	2210050004	SAN MARTIN	TOCACHHE	UCHIZA	LOBOYACU	485846	0634	CARRETERA TOCACHHE - TINGO MARIA	PRIMARIA ; SECUNDARIA
188	2210050006	SAN MARTIN	TOCACHHE	UCHIZA	SANTA ROSA DE SHAPALA	485441	0582 BLAISE PASCAL	CARR. FERNANDO BELAUDE TERRY TOCACHHE-TINGO MARIA KM 25	PRIMARIA ; SECUNDARIA
189	2210050008	SAN MARTIN	TOCACHHE	UCHIZA	SAN JUAN DE PORONGO	485399	0463 GUSTAVO RIVERA RIVERA	CARRETERA TOCACHHE - TINGO MARIA KM 39	PRIMARIA ; SECUNDARIA



### SAN MARTÍN

#### Apéndice N° 1-A

#### Listado de Localidades Beneficiarias Adicionales

#### I Listado de LOCALIDADES BENEFICIARIAS ADICIONALES

Nro	CodINEI2015	DEPARTAMENTO	PROVINCIA	DISTRITO	LOCALIDAD	NUMERO DE ENTIDADES PÚBLICAS BENEFICIARIAS			COORDENADAS SITE	ALTURA (MSNM)		
						LOCALES ESCOLARES	ESTABLECIMIENTOS DE SALUD	DEPENDENCIAS POLICIALES				
1	2201010012	SAN MARTIN	MOYOBAMBA	MOYOBAMBA	PRIMAVERA	1	0	0	MED_GPS	-77.349505	-5.7264	854
2	2201010036	SAN MARTIN	MOYOBAMBA	MOYOBAMBA	MORROYACU	1	1	0	MED_GPS	-77.019956	-5.830967	876
3	2201010044	SAN MARTIN	MOYOBAMBA	MOYOBAMBA	MIRAFLORES DE ALTO MAYO	1	0	0	MED_GPS	-77.042235	-5.888601	1044
4	2201010065	SAN MARTIN	MOYOBAMBA	MOYOBAMBA	QUILLOALLPA	2	1	0	MED_GPS	-76.940276	-5.92995	1079
5	2201040007	SAN MARTIN	MOYOBAMBA	JEPELACIO	SAN MATEO	1	1	0	MED_GPS	-76.984258	-6.11215	1177
6	2201040012	SAN MARTIN	MOYOBAMBA	JEPELACIO	OCHAME	1	1	0	GPS_OTRAS_FUENTES	-77.0067	-6.1225	910
7	2201040014	SAN MARTIN	MOYOBAMBA	JEPELACIO	EL LIMON	1	0	0	MED_GPS	-76.961921	-6.123037	1270
8	2201040019	SAN MARTIN	MOYOBAMBA	JEPELACIO	GUAYNAQUIL	1	0	0	GPS_OTRAS_FUENTES	-77.010749	-6.142006	899
9	2201040020	SAN MARTIN	MOYOBAMBA	JEPELACIO	EL GUINEAL	1	0	0	MED_GPS	-76.989407	-6.150482	961
10	2201040022	SAN MARTIN	MOYOBAMBA	JEPELACIO	POTERRILLO	1	0	0	MED_GPS	-76.938386	-6.160318	1225
11	2202010015	SAN MARTIN	BELAVISTA	BELAVISTA	BUENOS AIRES	1	1	0	GPS_OTRAS_FUENTES	-76.633835	-7.006122	479
12	2202060027	SAN MARTIN	BELAVISTA	SAN RAFAEL	SAN JOSE	1	0	0	MED_GPS	-76.495534	-7.038075	237
13	2203010009	SAN MARTIN	EL DORADO	SAN JOSE DE SISA	NUEVO HUANCABAMBA	1	0	0	GPS_OTRAS_FUENTES	-76.642267	-6.973329	255
14	2207070016	SAN MARTIN	PICOTA	SAN HILARION	NUEVA ESPERANZA	1	1	0	MED_GPS	-76.536213	-8.133066	478
15	2210010005	SAN MARTIN	TOCACHE	TOCACHE	BAUSA PROBANA	1	0	0	MED_GPS	-76.577639	-8.117005	480
16	2210010006	SAN MARTIN	TOCACHE	TOCACHE	TANANTA	1	0	0	MED_GPS	-76.551306	-8.15546	500
17	2210010010	SAN MARTIN	TOCACHE	TOCACHE	SANTA ROSA DE TANANTA	1	0	0	MED_GPS	-76.554502	-8.254399	487
18	2210010043	SAN MARTIN	TOCACHE	TOCACHE	NUEVA ESPERANZA	1	1	0	MED_GPS	-76.657022	-8.120644	551
19	2210030046	SAN MARTIN	TOCACHE	POLVORA	JOSE CARLOS MARIATEGUI	1	0	0	MED_GPS	-76.616837	-8.109244	497
20	2210030048	SAN MARTIN	TOCACHE	POLVORA	NUEVO HORIZONTE	2	1	0	MED_GPS	-76.641209	-8.126575	524
21	2210030051	SAN MARTIN	TOCACHE	POLVORA	CANUTO	1	0	0	MED_GPS	-76.653778	-8.154366	804
22	2210030053	SAN MARTIN	TOCACHE	POLVORA	BELLO ORIENTE	1	0	0	MED_GPS	-76.426339	-8.368705	512
23	2210050021	SAN MARTIN	TOCACHE	UCHIZA	UNION CADENA	1	0	0	MED_GPS	-76.375997	-8.387248	509
24	2210050024	SAN MARTIN	TOCACHE	UCHIZA	PUERTO HUICTE	1	1	0	MED_GPS			





## II INSTITUCIONES ABONADAS ADICIONALES – ESTABLECIMIENTO DE SALUD

Nro	DATOS DE LA LOCALIDAD				COD_UNICO	NOMBRE DE ESTABLECIMIENTO	CATEGORIA	DIRECCION
	CODINEI2015	DEPARTAMENTO	PROVINCIA	DISTRITO				
1	2201010036	SAN MARTIN	MOYOBAMBA	MOYOBAMBA	MORROYACU	MORROYACU	I-1	OTROS CC.NN. MORROYACU
2	2201010065	SAN MARTIN	MOYOBAMBA	MOYOBAMBA	QUILLUALLPA	QUILLUALLPA	I-1	OTROS CENTRO POBLADO QUILLUALLPA
3	2201040007	SAN MARTIN	MOYOBAMBA	JEPELACIO	SAN MATEO	SAN MATEO	I-1	OTROS CENTRO POBLADO SAN MATEO
4	2201040012	SAN MARTIN	MOYOBAMBA	JEPELACIO	OCHAME	OCHAME	I-1	OTROS CASERIO OCHAME
5	2202010015	SAN MARTIN	BELLAVISTA	BELLAVISTA	BUENOS AIRES	BUENOS AIRES	I-1	OTROS CP BUENOS AIRES
6	2207070016	SAN MARTIN	PICOTA	SAN HILARIÓN	NUEVA ESPERANZA	NUEVA ESPERANZA	I-1	JIRÓN JR. CENTENARIO DE LA REPUBLICA NUEVA ESPERANZA
7	2210010043	SAN MARTIN	TOCACHÉ	TOCACHÉ	NUEVA ESPERANZA	NUEVA ESPERANZA	I-1	CARRETERA TOCACHÉ - UCHIZA KM 7
8	2210030048	SAN MARTIN	TOCACHÉ	POLVORA	NUEVO HORIZONTE	NUEVO HORIZONTE	I-2	CARRETERA FERNANDO BELAUNDE TERRY - CPM NUEVO HORIZONTE
9	2210050024	SAN MARTIN	TOCACHÉ	UCHIZA	PUERTO HUICTE	PUERTO HUICTE	I-1	OTROS CASERIO HUITEC

## III INSTITUCIONES ABONADAS ADICIONALES – LOCALES ESCOLARES DE GESTIÓN ESTATAL

DATOS DE LA LOCALIDAD					DATOS DEL LOCAL ESCOLAR			
CODINEI2015	DEPARTAMENTO	PROVINCIA	DISTRITO	LOCALIDAD	CÓDIGO LOCAL	NOMBRE	DIRECCIÓN	MODULOS
2201010012	SAN MARTIN	MOYOBAMBA	MOYOBAMBA	PRIMAVERA	468960	290	LA PRIMAVERA	PRIMARIA-SECUNDARIA
2201010036	SAN MARTIN	MOYOBAMBA	MOYOBAMBA	MORROYACU	469139	652	MORROYACU	PRIMARIA
2201010044	SAN MARTIN	MOYOBAMBA	MOYOBAMBA	MIRAFLORES DE ALTO MAVO	631386	1100	MIRAFLORES DEL ALTO MAVO	PRIMARIA
2201010065	SAN MARTIN	MOYOBAMBA	MOYOBAMBA	QUILLUALLPA	469040	495	QUILLUALLPA	PRIMARIA
2201010065	SAN MARTIN	MOYOBAMBA	MOYOBAMBA	QUILLUALLPA	799031	495	QUILLUALLPA	SECUNDARIA
2201040007	SAN MARTIN	MOYOBAMBA	JEPELACIO	SAN MATEO	470265	780	SAN MATEO	PRIMARIA
2201040012	SAN MARTIN	MOYOBAMBA	JEPELACIO	OCHAME	470213	113	OCHAME	PRIMARIA-SECUNDARIA
2201040014	SAN MARTIN	MOYOBAMBA	JEPELACIO	EL LIMON	470675	947	EL LIMON	PRIMARIA
2201040019	SAN MARTIN	MOYOBAMBA	JEPELACIO	GUAYACUIL	469629	912	GUAYACUIL	PRIMARIA
2201040020	SAN MARTIN	MOYOBAMBA	JEPELACIO	EL GUINEAL	470374	894	EL GUINEAL	PRIMARIA-SECUNDARIA
2201040022	SAN MARTIN	MOYOBAMBA	JEPELACIO	POTRERILLO	470487	836	PARQUE POTRERILLO	PRIMARIA-SECUNDARIA
2202010015	SAN MARTIN	BELLAVISTA	BELLAVISTA	BUENOS AIRES	471420	0116	SAGRADO CORAZON DE JESUS	PRIMARIA
2202060027	SAN MARTIN	BELLAVISTA	SAN RAFAEL	SAN JOSE	84429	0005	SAN JOSE OBRERO	PRIMARIA
2203010009	SAN MARTIN	EL DORADO	SAN JOSE DE SISA	HUANCABAMBA	472839	32	NUEVO HUANCABAMBA	PRIMARIA
2207070016	SAN MARTIN	PICOTA	SAN HILARIÓN	NUEVA ESPERANZA	479100	161	JIRON LA UNION S/N	PRIMARIA
2210010005	SAN MARTIN	TOCACHÉ	TOCACHÉ	BALSA PROBANA	484154	33	15 MIN - FLUVIAL TOCACHÉ - BALSA	PRIMARIA
2210010006	SAN MARTIN	TOCACHÉ	TOCACHÉ	TANANTA	484012	458	CARRETERA TOCACHÉ - TANANTA KM 22	PRIMARIA-SECUNDARIA





DATOS DE LA LOCALIDAD				DATOS DEL LOCAL ESCOLAR				
CODINEI2015	DEPARTAMENTO	PROVINCIA	DISTRITO	LOCALIDAD	CÓDIGO LOCAL	NOMBRE	DIRECCIÓN	MÓDULOS
2210010010	SAN MARTIN	TOCACHÉ	TOCACHÉ	SANTA ROSA DE TANANTA	484106	632	CARRETERA SANTA ROSA DE TANANTA KM. 3.5	PRIMARIA-SECUNDARIA
2210010043	SAN MARTIN	TOCACHÉ	TOCACHÉ	NUEVA ESPERANZA	484093	453	CARRETERA TOCACHÉ - NUEVA ESPERANZA KM 13	PRIMARIA-SECUNDARIA
2210030046	SAN MARTIN	TOCACHÉ	POLVORA	JOSE CARLOS MARIATEGUI	256802	234	CARRETERA FERNANDO BELAUNDE TERRY KM 24	PRIMARIA
2210030048	SAN MARTIN	TOCACHÉ	POLVORA	NUEVO HORIZONTE	485097	0138	CARRETERA TOCACHÉ - NUEVO HORIZONTE	PRIMARIA
2210030048	SAN MARTIN	TOCACHÉ	POLVORA	NUEVO HORIZONTE	485158	VICTOR RAUL HAYA DE LA TORRE	CARRETERA TOCACHÉ - 10 DE AGOSTO KM 30	SECUNDARIA
2210030048	SAN MARTIN	TOCACHÉ	POLVORA	NUEVO HORIZONTE	485158	VICTOR RAUL HAYA DE LA TORRE	CARRETERA TOCACHÉ - CAÑUTO KM. 30	PRIMARIA
2210030051	SAN MARTIN	TOCACHÉ	POLVORA	CANUTO	484936	688	CARRETERA TOCACHÉ - CAÑUTO KM. 30	PRIMARIA
2210030053	SAN MARTIN	TOCACHÉ	POLVORA	BELLO ORIENTE	485035	163	CARRETERA TOCACHÉ - BELLO ORIENTE KM 35	PRIMARIA
2210050021	SAN MARTIN	TOCACHÉ	UCHIZA	UNION CADENA	485375	0014	CARRETERA UCHIZA - UNION CADENA KM. 13	PRIMARIA-SECUNDARIA
2210050024	SAN MARTIN	TOCACHÉ	UCHIZA	PUERTO HUICTE	485511	429	CARRETERA F. B. T. UCHIZA - PUERTO HUICTE KM 14	PRIMARIA



# Apéndice N° 2 ACTA DE INSTALACIÓN DE EQUIPAMIENTO EN INSTITUCIONES ABONADAS OBLIGATORIAS

ACTA DE INSTALACIÓN DE EQUIPAMIENTO EN INSTITUCIONES ABONADAS OBLIGATORIAS  
Instalación de Banda Ancha para la conectividad integral y desarrollo social de la Región

**1. UBICACION DEL NODO**

Nombre de Localidad: \_\_\_\_\_  
 Departamento: \_\_\_\_\_  
 Distrito: \_\_\_\_\_  
 Código de Usaje: \_\_\_\_\_  
 Provincia: \_\_\_\_\_  
 Dirección: \_\_\_\_\_

**2. INSTITUCION BENEFICIARIA**

Nombre de Institución: \_\_\_\_\_  
 Institución Educativa  Centro de Salud  Comisaría  Otros   
 Código de Institución: \_\_\_\_\_

**2.1. Ubicación**

Georeferenciada (Datum WGS84 grados con aproximación de 5 dígitos) Eje: 6.011456°  
 Latitud Sur: \_\_\_\_\_  
 Longitud Oeste: \_\_\_\_\_  
 Dirección de ubicación del equipamiento Referencias: \_\_\_\_\_

**2.2. Infraestructura**

Tipo de Mastil: \_\_\_\_\_  
 Altura de CPE desde mastil al suelo (m): \_\_\_\_\_  
 Identificador de Red: \_\_\_\_\_

**2.3. Equipamiento**

**2.3.1. CPE**

Equipos	Cantidad	Marca	Modelo	Serie	Observaciones
ODU-CPE					

**2.3.2. Módulo de Acceso :**

Equipos	Cantidad	Marca	Modelo	Serie	Observaciones
Switch de comunicaciones					
Access Point Indoor					
UPS					
Equipo de computo					
Accesorios (mouse)					
Accesorios (teclado)					
Impresora multifuncional					
Router					
Otros					

**2.4. Energía Eléctrica del Servicio Instalado**

Disponibilidad de Hora: \_\_\_\_\_  
 Comercial  No convencional

**2.5. Medición del Sistema de Puesta a Tierra \***

Muestra	Distancia 1 (Electrodo de corriente)	Distancia 2 (Electrodo de tensión)	Valor Medio	Cumplimiento Técnico
Muestra 1 (52%)	15	7.8		
Muestra 2 (62%)		9.3		
Muestra 3 (72%)		10.8		

(\*) El electrodo de corriente estará ubicado a una distancia D del electrodo de tierra (D=5-5' Longitud de la varilla) y el electrodo de tensión se ubicaran a 52%, 62% y 72% del electrodo de corriente

**2.6. Característica de Propagación de CPE**

Parámetros	Valor de configuración
Potencia de transmisión (Watts o dBm)	
Frecuencia de operación (Hz)	
Ancho de banda de canal (Hz)	
Ganancia de Antena (dBi)	

Parámetros	Valor de configuración
Sensibilidad (dBm)	
Azimuth (°)	
Elevación (°)	
Patrón de radiación*	
Polarización	

\* Se adjunta el patrón de radiación técnico dentro de los ESTUDIOS DE INGENIERIA





siendo el día \_\_\_\_\_ de \_\_\_\_\_ del 201\_.

Descripción	Nombres y Apellidos	DNI	Cargo	Email	Firma y sello	Huella Digital
Representante de la institución						
Representante del operador						

**6. Firmas**

(\*) En el caso de no tomar la foto detallar el motivo por el cual se realizó y tomar una foto que sustente dicha acción

Nº	Fotografías/ Puntajes	Cumple	Descripción
1	Fotografía panorámica de la localidad	SI <input type="checkbox"/> NO <input type="checkbox"/>	
2	Fotografía de la fachada del local o lugar donde se instaló el servicio	SI <input type="checkbox"/> NO <input type="checkbox"/>	
3	Fotografía del equipamiento instalado, mostrando al usuario o autoridad de localidad (una foto por servicio)	SI <input type="checkbox"/> NO <input type="checkbox"/>	
4	Fotografía de todo el equipamiento de transmisión	SI <input type="checkbox"/> NO <input type="checkbox"/>	
5	Sistema de energía	SI <input type="checkbox"/> NO <input type="checkbox"/>	
6	Fotografía del Documento de Identidad del representante de Institución Beneficiaria (en caso de no tener, se deberá indicar el motivo por el cual no se presenta DNI)	SI <input type="checkbox"/> NO <input type="checkbox"/>	
7	Fotografía de todo los equipos del módulo de acceso a internet	SI <input type="checkbox"/> NO <input type="checkbox"/>	
8	Sistema de Puesta Tierra	SI <input type="checkbox"/> NO <input type="checkbox"/>	
9	Medición del pozo a tierra mostrando la escala utilizada por cada medición	SI <input type="checkbox"/> NO <input type="checkbox"/>	
10	Característica del Enlace	SI <input type="checkbox"/> NO <input type="checkbox"/>	
11	Verificación de conectividad a la siguiente dirección web <a href="http://www.gilat.com.pe">www.gilat.com.pe</a>	SI <input type="checkbox"/> NO <input type="checkbox"/>	

**5. Fotografías\***

Nombre del Encargado	
Documento de Identidad	
Celular de Contacto	
Email	

**4. Datos del Encargado**

Observaciones Generales	

**3. Observaciones Generales**

(\*) Como parte del acta se adjuntará las capturas de pantalla de las pruebas que se realicen

Verificación de conectividad a dirección web <a href="http://www.gilat.com.pe">www.gilat.com.pe</a>	
Conectividad al nodo terminal (tiempo de ida y vuelta) [ms]	
Conectividad al nodo distrital (tiempo de ida y vuelta) [ms]	
Conectividad al IOC (tiempo de ida y vuelta) [ms]	

**2.8. Conectividad a la Red\***

CPE	Estación Local	RSS CPE dbm	RSS Local dbm	Throughput (Mbps)	Cell ID	Modem	Promedio tiempo (ms)	Valor de capacidad (Mbps)	Distancia entre Estaciones (mi)	Frecuencia Configurada

**2.7. Mediciones de Enlaces**

**Apéndice N° 3  
ACTA DE CONFORMIDAD DE PUESTA EN SERVICIO DE LA RED DE ACCESO**

Los suscritos, representantes de la Secretaría Técnica del FITEL y representantes de EL CONTRATADO ....., hacen constar por el presente documento lo siguiente:

1. Queda establecido que el PERÍODO DE INVERSIÓN de la RED DE ACCESO, correspondiente al proyecto..... en adelante el PROYECTO, ha finalizado el día-mes-año, dándose inicio al PERÍODO DE OPERACIÓN.

2. Queda establecido la funcionalidad de la RED DE ACCESO en el (XY)% (porcentaje de operatividad de servicios en LOCALIDADES BENEFICIARIAS y sus respectivas INSTITUCIONES ABONADAS OBLIGATORIAS), cuya ubicación se detalla en el Anexo A.

3. Queda establecido que se ha culminado el proceso de supervisión de la operatividad y funcionamiento de la RED DE ACCESO con la emisión del INFORME DE SUPERVISIÓN (Informe N°.....-año-MTC/24) de fecha.....[...], por lo que EL CONTRATADO ha cumplido con implementar la infraestructura y servicios de telecomunicaciones en conformidad con lo establecido en el Contrato de financiamiento. Habiéndose demostrado las consideraciones técnicas de operatividad y funcionamiento de los SERVICIOS indicadas en el numeral 3 de las Especificaciones Técnicas, se afirma que la RED DE ACCESO se encuentran apta para la prestación de servicios.

4. Queda establecido que la RED DE ACCESO cumple con la funcionalidad del Sistema de Gestión de Red de acuerdo a lo establecido en los numerales 7.7 de las Especificaciones Técnicas.

5. Que la suscripción de la presente ACTA DE CONFORMIDAD DE PUESTA EN SERVICIO DE LA RED DE ACCESO no exime a EL CONTRATADO del cumplimiento de todas sus obligaciones materia del Contrato de Financiamiento y de la misma manera no invalida el derecho de FITEL de reclamar por defectos, fallas o incumplimientos en el momento de la suscripción. Esta previsión se complementa con lo dispuesto en los artículos ... y siguientes del Código Civil y de acuerdo a la Garantía de Calidad establecida en el numeral 1.11 de las Especificaciones Técnicas.

6. Se adjunta a la presente una garantía de calidad suscrita por cada fabricante de los principales equipos de energía, datos y transmisión que garantiza la calidad y buen funcionamiento de los materiales y equipamiento instalados en el mencionado Proyecto por un plazo de tres (03) años contados a partir de la suscripción del presente ACTA DE CONFORMIDAD DE PUESTA EN SERVICIO DE LA RED DE ACCESO.

4. Indicar informes adicionales de verificación de subsanaciones de observaciones.







Representante Legal

Representante Legal

POR PARTE DE LA EMPRESA .....

Coordinador de proyecto

Jefe del Área de Supervisión de Proyectos

Secretario Técnico del FITEL

POR PARTE DEL FITEL

10. Como constancia y señal de conformidad a lo expresado, extendemos y suscribimos la presente ACTA DE CONFORMIDAD DE PUESTA EN SERVICIOS DE LA RED DE ACCESO en la ciudad de Lima a los ..... días del mes de ..... de 20.....

SEMESTRE	FECHA INICIO	FECHA FINAL
1º Semestre	.....	.....
2º Semestre	.....	.....
3º Semestre	.....	.....
4º Semestre	.....	.....
5º Semestre	.....	.....
20º Semestre	.....	.....

9. Que, el PERIODO DE OPERACIÓN del PROYECTO se inicia el día-mes-año y culmina el día-mes-año. La distribución de los semestres del periodo de Operación queda conformado de la siguiente manera:

8. Que en cumplimiento de los numerales 2.3, 4.1.7, 4.1.11, 6.1.2 de las Especificaciones Técnicas, EL CONTRATADO está en la obligación de atender demanda de servicios de telecomunicaciones en localidades de la región de Loreto en las cuales la señal de la red radioeléctrica del proyecto permita la prestación de los servicios indicados en el numeral 3 de las mismas Especificaciones Técnicas.

7. Se adjunta a la presente acta una garantía de calidad suscrita por EL CONTRATADO que garantiza que la implementación de los nodos radioeléctricos ha sido instalado correctamente de acuerdo a los estándares y recomendaciones de la industria, que los equipos de datos y transmisión cumplen con los valores de desempeño esperados.



De ser el caso, se detallara si la tecnología del proyecto comprende la instalación de nodos, etc., fuera de las localidades beneficiarias, necesarios para brindar el servicio de las localidades beneficiarias.

Licitación Pública Especial – Proceso de Promoción de la Inversión Privada de los Proyectos de Banda Ancha para la Conectividad Integral y Desarrollo Social de las Regiones Ancash, Arequipa, Huánuco, La Libertad, Pasco y San Martín Anexo Nº 8-B de las BASES - Especificaciones Técnicas de la Red de Acceso

Documentación requerida a la firma del acta de conformidad

**Anexo B**

Nº	Ubigeo	Departamento	Provincia	Distrito	Localidad	Coordenadas	.....
----	--------	--------------	-----------	----------	-----------	-------------	-------

Relación de ..... 5

Nº	Ubigeo	Departamento	Provincia	Distrito	Localidad	Servicio
----	--------	--------------	-----------	----------	-----------	----------

Relación de localidades beneficiarias

**Anexo A**

**Apéndice N° 4  
ACTA DE CONFORMIDAD DE LA RED DE ACCESO**

PROYECTO: .....

OPERADOR: .....

Los suscritos, representantes de la Secretaría Técnica del FITEL y representantes de la empresa....., hacen constar por el presente documento lo siguiente:

1. Queda establecido que se ha culminado el proceso de supervisión de instalación de la RED DE TRANSPORTE con la emisión del INFORME DE SUPERVISIÓN (informes N°.....-año-MTC/24) de fecha.....[6], por lo que EL CONTRATO ha cumplido con implementar correctamente los distintos componentes de infraestructura, equipamiento y sistemas en conformidad con los requerimientos establecido en el Contrato de Financiamiento, cuya información se detalla en el Anexo A.

2. Que la suscripción de la presente ACTA DE CONFORMIDAD DE INSTALACIONES DE LA RED DE ACCESO no exime a EL CONTRATO del cumplimiento de todas sus obligaciones materia del Contrato de Financiamiento y de la misma manera no invalida el derecho de FITEL de reclamar por defectos, fallas o incumplimientos no advertidos en el momento de la suscripción. Esta previsión se complementa con lo dispuesto en los artículos ... y siguientes del Código Civil y de acuerdo a las garantías de calidad de los fabricantes de equipos y del EL CONTRATO.

3. Que en cumplimiento del apéndice N° 24 de las Especificaciones Técnicas, EL CONTRATO ha cumplido con brindar cobertura en las LOCALIDADES BENEFICIARIAS.

4. Se adjunta a la presente acta una garantía suscrita por EL CONTRATO que garantiza lo siguiente:

- Que las instalaciones se han realizado correctamente y en conformidad con los estándares y códigos de la industria.
- Que las instalaciones cumplen con los requerimientos y recomendaciones de los fabricantes.
- Que las instalaciones se han realizado en conformidad con las Especificaciones Técnicas y Propuesta Técnica del PROYECTO presentado por EL CONTRATADO.

5. Como constancia y señal de conformidad a lo expresado, extendemos y suscribimos la presente ACTA DE CONFORMIDAD DE INSTALACIONES DE LA RED DE ACCESO en la ciudad de Lima a los..... días del mes de..... de 20....

POR PARTE DEL FITEL

<p>Secretario Técnico del FITEL</p>	<p>Jefe del Área de Supervisión de Proyectos</p>	<p>Coordinador de proyecto</p>
---	--	------------------------------------



POR PARTE DE LA EMPRESA .....

Representante Legal Representante Legal

**Anexo A**

Relación de localidades beneficiarias

N°	Ubigeo	Departamento	Provincia	Distrito	Localidad	Servicio

Relación de .....

N°	Ubigeo	Departamento	Provincia	Distrito	Localidad	Coordenadas

Sistemas de Gestión

N°	Nombre	Versión	Licencia

**Anexo B**

Documentación requerida a la firma del acta de conformidad



7 De ser el caso, se detallara si la tecnología del proyecto comprende la instalación de nodos, etc., fuera de las localidades beneficiarias, necesarios para brindar el servicio de las localidades beneficiarias.

Licitación Pública Especial – Proceso de Promoción de la Inversión Privada de los Proyectos de Banda Ancha para la

**Apéndice N° 5-A**  
**Contrato de Servicio de Acceso a Internet para INSTITUCIONES ABONADAS OBLIGATORIAS**

Conste por el presente documento el Contrato de Servicio de Acceso a Internet para INSTITUCIONES ABONADAS OBLIGATORIAS que celebran, de una parte, con R.U.C. N° ..... domicilio legal en ..... del distrito de ..... y departamento de ..... , representado(a) por su D.N.I. N° ..... designado identificado(a) con ..... a quien en adelante se le denominará EL ABONADO, y por la otra parte ..... con Registro Único de Contribuyentes (RUC) N° ..... , debidamente representado(a) por ..... , identificado con DNI N° ..... , debidamente facultado según poder inscrito en ..... con domicilio legal en ..... en adelante EL OPERADOR, en los términos y condiciones que a continuación se indican:

**CLÁUSULA PRIMERA: ANTECEDENTES**

EL OPERADOR brinda el servicio de acceso a Internet en el marco del Contrato de Financiamiento del proyecto ..... , en adelante el PROYECTO, financiado por el Fondo de Inversión en Telecomunicaciones - FITEL.

**CLÁUSULA SEGUNDA: DEFINICIONES**

En el texto del presente contrato los siguientes términos que denoten en singular también incluyen el plural y viceversa, siempre y cuando el contexto así lo requiera:

- 2.1. CICLO DE FACTURACIÓN: Es el período correspondiente a un mes de SERVICIO contado a partir de la FECHA DE INICIO DE CICLO DE FACTURACIÓN y que culmina en la FECHA DE CIERRE DE CICLO DE FACTURACIÓN. Este período deberá de ser de 30 días como mínimo.
- 2.2. CONDICIONES DE USO: Es el Texto Único Ordenado de las Condiciones de Uso de los Servicios Públicos de Telecomunicaciones, aprobado mediante Resolución de Consejo Directivo N° 138-2012-CD/OSIPTEL y sus modificatorias o norma que la sustituya.
- 2.3. CONSTANCIA DE ACTIVACIÓN DEL SERVICIO: Es el documento donde consta la fecha de inicio del SERVICIO.
- 2.4. CPE: Es el equipamiento de conexión o interfaz que permite al dispositivo terminal de EL USUARIO acceder a la red de EL OPERADOR para utilizar el SERVICIO.
- 2.5. SWITCH DE COMUNICACIONES: Es el dispositivo que se incluye en el Anexo V del Presente Contrato.
- 2.6. EL ABONADO: Es la Entidad de la Administración Pública que contrata con EL OPERADOR el SERVICIO para LOS USUARIOS.



2.7. EL USUARIO: Es la INSTITUCION ABONADA OBLIGATORIA a quien EL OPERADOR debe instalar y proveer EL SERVICIO contratado con EL ABONADO, en virtud del contrato de financiamiento suscrito con el FITEL.

2.8. EL OPERADOR: Es la empresa concesionaria de servicios de telecomunicaciones que ha suscrito el Contrato de Financiamiento del proyecto ..... con el FITEL.

2.9. FECHA DE ACTIVACION DEL SERVICIO: Es la fecha en la cual se inicia la prestación del SERVICIO por parte de EL OPERADOR a favor de EL ABONADO, la cual coincidirá con la fecha de inicio del periodo de operación del contrato de financiamiento del PROYECTO. EL OPERADOR entregará a EL ABONADO una CONSTANCIA DE ACTIVACION DEL SERVICIO indicando la fecha de la misma.

2.10. FECHA DE INICIO DEL CICLO DE FACTURACION: Es la fecha en la cual se inicia el periodo correspondiente a un mes de SERVICIO.

2.11. FECHA DE CIERRE DEL CICLO DE FACTURACION: Es la fecha en la cual concluye el periodo correspondiente a un mes de SERVICIO.

2.12. FECHA DE VENCIMIENTO DEL RECIBO: Es la fecha en la cual se vence el periodo normal para el pago del recibo. Esta fecha no puede ser menor a 15 días calendario, ni mayor a 20 días calendario desde la FECHA DE CIERRE DEL CICLO DE FACTURACION.

2.13. FITEL: Es el Fondo de Inversión en Telecomunicaciones.

2.14. INSTITUCION ABONADA OBLIGATORIA: Es la Entidad Pública comprendida en el PROYECTO, en la cual EL OPERADOR se obliga a instalar el equipamiento necesario para proveer el SERVICIO.

2.15. MODULO DE ACCESO: Es el equipamiento descrito en el ANEXO IV del presente Contrato.

2.16. ORDEN DE SERVICIO: Es el documento o formato de EL OPERADOR donde consta los datos de EL ABONADO, la dirección de instalación, las especificaciones técnicas, la cantidad de los equipos y materiales instalados, las pruebas de activación realizadas, la fecha de instalación y la conformidad de EL ABONADO.

2.17. OSIPTEL: Es el Organismo Supervisor de Inversión Privada en Telecomunicaciones.

2.18. PARTES DEL CONTRATO: Son EL OPERADOR y EL ABONADO.

2.19. SERVICIO: Es la provisión de acceso a Internet que EL OPERADOR brinda a EL USUARIO, otorgando un MODULO DE ACCESO a cada USUARIO.

### CLÁUSULA TERCERA: OBJETO DEL CONTRATO

3.1. Establecer los términos y condiciones bajo los cuales EL OPERADOR brindará el SERVICIO contratado por EL ABONADO para LOS USUARIOS que se detallan en el Anexo III del presente Contrato.



3.2 EL ABONADO podrá solicitar a EL OPERADOR el servicio de acceso a Intranet, el cual se prestará sin costo siempre que la velocidad de conexión sea la misma de la conexión a internet.

#### CLÁUSULA CUARTA: CARACTERÍSTICAS Y ALCANCES DEL SERVICIO

4.1 Las características del SERVICIO a brindar por parte de EL OPERADOR se señalan en el ANEXO I y ANEXO II del presente Contrato.

4.2 Una vez iniciada la prestación del SERVICIO, EL USUARIO sólo podrá efectuar modificaciones en los equipos, redes y/o el software operativo instalados por EL OPERADOR, siempre que cuente con la autorización previa y por escrito de EL OPERADOR. En caso que EL OPERADOR autorice alguna modificación que implique costos adicionales, se requerirá también la autorización de EL ABONADO, salvo que EL USUARIO asuma dichos costos.

4.3 EL OPERADOR instalará los equipos y servicios indicados en el Anexo IV, según el módulo que corresponda al tipo de USUARIO, así como el Software Operativo y los programas que se instalen en las computadoras; éstos pasarán a ser de propiedad de EL ABONADO, con la excepción del CPE y el Access Point, debiendo efectuarse la transferencia de propiedad por parte de EL OPERADOR a EL ABONADO conforme a la normatividad vigente.

4.4 Como parte del SERVICIO, EL OPERADOR entrega a cada USUARIO, los equipos de propiedad de EL OPERADOR que se señalan en el ANEXO IV.

#### CLÁUSULA QUINTA: PLAZO DE DURACIÓN DEL CONTRATO

5.1 El presente Contrato entra en vigencia a partir del día de la FECHA DE ACTIVACIÓN DE SERVICIO, por tiempo indeterminado.

5.2 Siendo las INSTITUCIONES ABONADAS OBLIGATORIAS Entidades Públicas comprendidas en el PROYECTO, la FECHA DE ACTIVACIÓN DEL SERVICIO coincidirá con la fecha de inicio del periodo de operación mencionado en el Contrato de Financiamiento del PROYECTO; si por algún motivo EL OPERADOR activara el servicio con anterioridad a la fecha antes citada, esta se considerará como periodo de prueba y estará exonerada de facturación a EL ABONADO.

#### CLÁUSULA SEXTA: RETRIBUCIÓN

6.1 La instalación del SERVICIO es libre de pago. Las condiciones de dicha instalación están establecidas en el ANEXO I del presente contrato.

6.2 EL ABONADO pagará la tarifa por el SERVICIO mensualmente, independientemente del volumen de información transmitida o recibida, considerando la velocidad de transmisión contratada que se indica en el Anexo III, de acuerdo al tarifario consignado en el ANEXO I del presente Contrato. La liquidación es a mes vencido. Sin perjuicio de lo antes indicado, EL ABONADO puede contratar otras velocidades para el SERVICIO, considerando las tarifas establecidas en el ANEXO I.

Para la contratación de nuevas velocidades EL OPERADOR y EL ABONADO deberán suscribir una adenda por dicha velocidad, manteniéndose vigente las demás cláusulas del presente Contrato.





El incumplimiento en el pago oportuno de la retribución dará lugar a la constitución en mora automática de EL ABONADO devengándose el interés legal a la tasa fijada por el Banco Central de Reserva del Perú, con la excepción del supuesto señalado en el último párrafo del numeral 6.3 de la presente Clausula

6.3.

EL OPERADOR remitirá a EL ABONADO el recibo correspondiente por el importe mensual del SERVICIO que a la FECHA DE CIERRE DEL CICLO DE FACTURACIÓN le corresponda pagar. El recibo por el importe mensual del SERVICIO deberá ser entregado a EL ABONADO como mínimo tres (3) días calendarios antes de la FECHA DE VENCIMIENTO DEL RECIBO en el domicilio señalado por EL ABONADO. Asimismo, el recibo podrá ser remitido utilizando cualquier otro medio alternativo propuesto por, o a través del medio electrónico y/o informático que disponga EL OPERADOR, conforme al artículo 122 de las CONDICIONES DE USO, en cuyo caso dicha entrega deberá realizarse por lo menos tres (3) días calendarios antes de la FECHA DE VENCIMIENTO DEL RECIBO, en este caso, la carga de la prueba sobre la recepción por parte de EL ABONADO corresponderá a EL OPERADOR.

Sin perjuicio de lo dispuesto en el párrafo precedente, EL ABONADO podrá solicitar en forma expresa la remisión mediante documento impreso del recibo, en el domicilio señalado por éste.

Los pagos deberán realizarse dentro del plazo de vencimiento señalado en el recibo. No obstante lo anterior, EL ABONADO deberá cancelar el importe del recibo mensual dentro de los ocho (08) días calendario posteriores a la fecha de vencimiento del recibo, sin el cobro de cargos adicionales ni intereses por parte de EL OPERADOR. La falta de recepción del recibo mensual del SERVICIO por parte de EL ABONADO no le exime del pago puntual correspondiente al importe mensual facturado por el SERVICIO, para lo cual EL OPERADOR deberá poner a disposición de EL ABONADO el número telefónico libre de costo N° ..... para informarle el importe mensual facturado por el SERVICIO.

SI la FECHA DE ACTIVACIÓN DE SERVICIO no coincide con la FECHA DE INICIO DEL CICLO DE FACTURACIÓN, EL ABONADO sólo pagará el valor proporcional del consumo mensual correspondiente al periodo de días que transcurre entre la FECHA DE ACTIVACIÓN DE SERVICIO y la FECHA DE CIERRE DEL CICLO DE FACTURACIÓN.

6.5.

EL OPERADOR efectuará la devolución vía compensación proporcionalmente a EL ABONADO, incluyendo el respectivo interés de ser el caso, cuando por causas atribuibles a EL OPERADOR se interrumpa el SERVICIO, siempre que la tarifa haya sido cancelada; de no haber realizado aún EL ABONADO pago alguno, EL OPERADOR no podrá exigir pago por el periodo que duró la interrupción conforme a lo señalado en el artículo 45° de las CONDICIONES DE USO.

Sólo podrá realizar las devoluciones vía compensación cuando las interrupciones del SERVICIO superen a los sesenta (60) minutos consecutivos conforme a lo señalado en el artículo 47° de las CONDICIONES DE USO.



Esta devolución vía compensación no será aplicable en caso la interrupción se deba a un caso fortuito o fuerza mayor u otras circunstancias fuera de control de EL OPERADOR, acreditada por éste.

En este supuesto, EL OPERADOR efectuará la devolución vía compensación a más tardar en el recibo correspondiente al segundo ciclo inmediato posterior o en caso no sea posible a través del recibo de servicio, en el plazo de dos (2) meses contado desde la fecha en que FITTEL notifique a EL OPERADOR que su acreditación no ha sido aceptada.

6.6. Tratándose de una interrupción por más de quince (15) días calendario, continuos o alternados dentro de un CICLO DE FACTURACIÓN, EL OPERADOR exonerará a EL ABONADO del pago del importe mensual correspondiente a dicho CICLO DE FACTURACIÓN.

Esta exoneración no será aplicable si la interrupción se debe a un caso fortuito o de fuerza mayor u otras circunstancias fuera de control de EL OPERADOR, acreditada ante FITTEL y aceptada por éste.

En este supuesto, EL OPERADOR efectuará la devolución vía compensación a más tardar en el recibo correspondiente al segundo ciclo inmediato posterior o en caso no sea posible a través del recibo de servicio, en el plazo de dos (2) meses contado desde la fecha en que FITTEL notifique a EL OPERADOR que su acreditación no ha sido aceptada.

6.7. El abono del importe del recibo mensual facturado por el SERVICIO, deberá reflejar las tarifas conforme al ANEXO I del presente Contrato.

6.8. EL OPERADOR podrá efectuar la suspensión del SERVICIO por falta de pago luego de transcurrido el plazo establecido en el tercer párrafo del numeral 6.3 del presente Contrato, correspondiente al segundo CICLO DE FACTURACIÓN impago consecutivo o alterno.

6.9. Transcurridos veinte (20) días calendario posteriores a la suspensión del SERVICIO por falta de pago y subsistiendo dicho incumplimiento por parte de EL ABONADO, siempre que no exista reclamo pendiente sobre cualquier monto adeudado, EL OPERADOR podrá proceder al corte del SERVICIO, previa comunicación a EL ABONADO, mediante documento escrito que deberá realizar con una anticipación no menor de siete (7) días calendario anteriores a la fecha de corte. La carga de la prueba sobre la recepción por parte de EL ABONADO de dicha comunicación corresponderá a EL OPERADOR. En caso EL ABONADO cancele su deuda y solicite la reconexión del SERVICIO, EL OPERADOR efectuará dicha reconexión previo pago de la tarifa correspondiente.

EL OPERADOR podrá dar de baja al SERVICIO, conforme a lo establecido en las CONDICIONES DE USO.

### CLÁUSULA SÉTIMA: OBLIGACIONES DE EL ABONADO Y/O EL USUARIO

7.1. EL ABONADO cumplirá con los pagos mensuales por el SERVICIO contratado, en la forma y oportunidad señaladas en la cláusula precedente.

7.2. EL ABONADO se obliga a permitir que el personal de EL OPERADOR o los terceros autorizados por él, previa identificación, ingresen al lugar donde se



7.3. EL ABONADO Y EL USUARIO son responsables solidariamente de mantener las configuraciones de los equipos de modo que se preserve la operatividad del SERVICIO, provisto por EL OPERADOR.

EL ABONADO y EL USUARIO informarán a EL OPERADOR de los problemas y acontecimientos ocurridos con el SERVICIO con el fin de que éste proceda a tomar las acciones correspondientes.

7.4. EL ABONADO proporcionará la información que el FITEL requiera, respecto del SERVICIO objeto del presente Contrato, para realizar la evaluación y monitoreo del PROYECTO.

7.5. EL ABONADO se compromete a respetar las normas de propiedad intelectual, específicamente la legislación en materia de derechos de autor y de propiedad industrial. EL ABONADO utilizará licencias de software legalmente adquiridas, las mismas que deberán estar vigentes hasta el término del presente Contrato. En caso de uso de software libre o de código abierto, se considerará que éste será completamente compatible con su equivalente licenciado.

7.6. EL ABONADO no podrá utilizar los derechos de propiedad intelectual de EL OPERADOR, salvo que éste se lo hubiera autorizado expresamente y por escrito. El uso de tales derechos no podrá extenderse más allá del plazo indicado por EL OPERADOR en la autorización respectiva o, en su defecto, del plazo de duración del presente contrato. EL ABONADO tendrá propiedad intelectual sobre la información que desarrolle.

7.7. EL ABONADO y el USUARIO son solidariamente responsables del cuidado y mantenimiento de todo el equipamiento (hardware y software) proporcionado por EL OPERADOR, como parte del MODULO DE ACCESO, excluyendo de estos al CPE así como todo equipamiento y sistema de puesta a tierra instalado. Para la solución de problemas técnicos con el equipamiento de responsabilidad de EL ABONADO, éste deberá hacer uso de la garantía señalada en el ANEXO IV del presente Contrato.

7.8. Utilizar el SERVICIO así como los equipos para los fines de este Contrato y custodiarlos con la diligencia ordinaria requerida y de acuerdo a lo previsto en la legislación vigente sobre la materia. No deberá modificar la instalación del SERVICIO efectuada por EL OPERADOR, ni los equipos, ni utilizarlos en forma ilícita, por ejemplo: (i) realizando transmisiones o difusiones de materiales o contenidos que violen la legislación, o; (ii) accediendo a otros sistemas no autorizados por sus titulares. En caso reconfigure, manipule, sustituya o modifique los equipos sin el consentimiento expreso de EL OPERADOR será de absoluta responsabilidad de EL USUARIO.

7.9. No utilizar el SERVICIO ni trasladar los equipos fuera del domicilio en el que fue instalado.



## CLÁUSULA OCTAVA: OBLIGACIONES DE EL OPERADOR

- 8.1. EL OPERADOR es responsable del cuidado de todo equipamiento (hardware y software) instalado hasta el CPE, incluido este último, el mismo que sirve para brindar el SERVICIO. Asimismo, es responsable de implementar los mecanismos de seguridad física, de red y protección eléctrica necesarios para ese equipamiento.
- 8.2. EL OPERADOR es responsable de instalar y configurar a favor de EL ABONADO, un CPE u otro dispositivo que cumpla funciones similares a fin de que EL USUARIO use el SERVICIO sin restricciones y a la velocidad de transmisión contratada.
- 8.3. EL OPERADOR es responsable de la instalación y configuración de los componentes del MÓDULO DE ACCESO, que es proporcionado a EL USUARIO para el uso del SERVICIO. El inventario de los componentes (marca, modelo, serie) del MÓDULO DE ACCESO, así como la información de cada uno de estos se señalan en el ANEXO IV del presente Contrato y consta en la ORDEN DE SERVICIO de EL OPERADOR que ampara la instalación de los equipos.
- 8.4. Una vez instalados los componentes del MÓDULO DE ACCESO dentro del local de EL USUARIO, e iniciado el SERVICIO en la fecha de activación respectiva EL OPERADOR deberá efectuar la Transferencia de propiedad correspondiente a que hace referencia la Cláusula Cuarta, numeral 4.3.
- 8.5. EL OPERADOR deberá proporcionar un número telefónico libre de costo a través del cual brinde asesoría permanente dedicada a orientar y asesorar a EL ABONADO y/o EL USUARIO en la absolución de consultas relacionadas con el SERVICIO, atención de reclamos y reportes de indisponibilidad del SERVICIO.
- 8.6. EL OPERADOR cumplirá con toda la normativa aplicable emitida por el OSIPTEL incluyendo las CONDICIONES DE USO que se encuentren vigentes durante la vigencia del presente Contrato.
- 8.7. EL OPERADOR realizará la operación y mantenimiento de la infraestructura, así como de todo equipamiento instalado incluido el CPE, el Access Point y el sistema de puesta a tierra. Ello implica realizar a dicho equipamiento, el mantenimiento preventivo y correctivo que garanticen el normal funcionamiento de los mismos y que no caigan en obsolescencia anticipada, a fin de brindar el SERVICIO bajo los estándares establecidos en el presente Contrato.
- 8.8. EL OPERADOR está obligado a reparar las averías de todo equipamiento instalado dentro del local de EL USUARIO hasta el CPE, y el Access Point, por causas imputables a él, pudiendo, de ser necesario, sustituir dicho(s) equipo(s) por otro(s) de similar funcionalidad.
- 8.9. EL OPERADOR deberá instalar lo que considere pertinente desde el punto de vista de ingeniería que le permita proteger los equipos que se encuentren fuera del local de EL USUARIO, así como los medios de protección necesarios para enfrentar condiciones climáticas adversas.



## CLÁUSULA NOVENA: CONDICIONES DEL SERVICIO

9.1. El incremento de velocidad de transmisión (migración) a solicitud de EL ABONADO no implicará el pago de montos adicionales a los efectuados por EL ABONADO, correspondiendo únicamente el pago de la tarifa por la nueva velocidad de transmisión contratada. EL ABONADO declara conocer que esta migración importa la extinción de cualquier beneficio o promoción otorgada por EL OPERADOR.

El incremento de velocidad mencionado se sujetará a la tarifa que fije OSIPTEL conforme a la Tabla descrita en el Anexo I.

9.2. EL OPERADOR garantiza el SERVICIO en el punto de conexión hasta el CPE. La velocidad de transmisión y la velocidad mínima garantizada se indican en el ANEXO I.

9.4. La información que rige el presente contrato, así como las CONDICIONES DE USO están disponibles en la página web .....

## CLÁUSULA DÉCIMA: SUSPENSIÓN Y TRASLADO DEL SERVICIO

10.1. EL ABONADO podrá solicitar la suspensión DEL SERVICIO por un período de tiempo máximo de cuatro (4) meses, consecutivos o no, dentro de un (01) año de operación, luego del cual EL OPERADOR podrá ejercer su derecho a Resolver el Contrato.

10.2. EL ABONADO deberá abonar la tarifa respectiva por el concepto de reactivación por suspensión del SERVICIO.

10.3. EL ABONADO podrá solicitar a EL OPERADOR el traslado del SERVICIO al mismo USUARIO dentro de la misma localidad. EL OPERADOR realizará el traslado del SERVICIO conforme se señala en las CONDICIONES DE USO debiendo poner en conocimiento al FITEL de dicho cambio, y EL ABONADO será el responsable de realizar la reubicación de los equipos del MÓDULO DE ACCESO, excepto el CPE. Así mismo EL ABONADO asumirá el costo por el traslado.

10.4. En el caso de reemplazo de la INSTITUCION ABONADA OBLIGATORIA solicitada por EL ABONADO a EL OPERADOR, este último informará y obtendrá la aprobación del FITEL, conforme a lo estipulado en el Contrato de Financiamiento del PROYECTO. En el supuesto de aprobarse dicha solicitud, EL ABONADO será el responsable de realizar la reubicación de los equipos del MÓDULO DE ACCESO, excepto el CPE a la nueva INSTITUCION ABONADA OBLIGATORIA. Así mismo EL ABONADO asumirá el costo por el traslado.

## CLÁUSULA DÉCIMA PRIMERA: RESOLUCIÓN DEL CONTRATO

El presente contrato se resolverá por:

11.1. EL ABONADO podrá resolver el presente Contrato cuando:  
a) EL OPERADOR deje de prestar EL SERVICIO por más de seis (06) meses consecutivos por causas atribuibles a él.



b) Cuando EL OPERADOR aplique tarifas distintas a las vigentes al momento de la contratación del servicio, siempre que resulten desfavorables para el ABONADO.

11.2. EL OPERADOR podrá resolver el presente Contrato por falta de pago por EL SERVICIO por seis (6) meses consecutivos.

11.3. Cualquiera de las partes podrá resolver el presente Contrato en caso se resuelva el Contrato de Financiamiento suscrito entre el FITEL Y EL OPERADOR.

11.4. En cualquiera de los supuestos de resolución antes mencionados, la parte que incurra en la causal de resolución asumirá los costos y gastos de traslados de equipos al FITEL señalados en el numeral 4.3 de la cláusula cuarta del presente Contrato.

11.5. De resolverse el presente Contrato, EL ABONADO se obliga a transferir al FITEL la propiedad de los equipos señalados en el 4.3 de la cláusula cuarta del presente Contrato. Cabe precisar, que es responsabilidad de EL ABONADO que todos los equipos se encuentren debidamente operativos y se entreguen en dicha condición a satisfacción del FITEL.

En todos los casos, EL ABONADO deberá cancelar los importes adeudados por el SERVICIO prestado hasta la fecha en que se brindó por última vez éste. Asimismo, de ser el caso EL ABONADO deberá permitir el retiro de cualquier dispositivo o equipamiento instalado al exterior de la INSTITUCIÓN ABONADA OBLIGATORIA, hasta el CPE.

#### CLÁUSULA DÉCIMO SEGUNDA: SOLUCIÓN DE CONTROVERSIAS

Cualquier controversia generada por problemas de fallas o calidad del SERVICIO se regirá de acuerdo con el Procedimiento de Reclamos establecido en la Resolución de Consejo Directivo N° 047-2015-CD/OSIPTEL y sus modificatorias.

#### CLÁUSULA DÉCIMO TERCERA: CONFIDENCIALIDAD

Las PARTES DEL CONTRATO se comprometen a mantener la mayor confidencialidad sobre cualquier información que puedan recibir con relación a la prestación del SERVICIO materia del presente Contrato.

#### CLÁUSULA DÉCIMO CUARTA: CESIÓN

EL OPERADOR podrá ceder su posición contractual o sus obligaciones, previa aprobación del Directorio del FITEL en el marco del contrato de financiamiento del PROYECTO y lo comunicará al ABONADO por escrito.

#### CLÁUSULA DÉCIMO QUINTA: COMPROMISO DE LAS PARTES DEL CONTRATO

Las PARTES DEL CONTRATO se comprometen a no realizar ninguna operación o utilización del presente Contrato que transgreda el Texto Único Ordenado de la Ley de Telecomunicaciones, aprobado mediante Decreto Supremo N° 013-93-TCC o el Texto Único Ordenado del Reglamento General de la Ley de Telecomunicaciones, aprobado mediante Decreto Supremo N° 020-2007-MTC, así como sus modificatorias.



**CLÁUSULA DÉCIMO SEXTA: SECRETO DE LAS TELECOMUNICACIONES Y PROTECCIÓN DE DATOS PERSONALES**

EL ABONADO declara conocer que EL OPERADOR está obligado a salvaguardar el secreto de las telecomunicaciones y a mantener la confidencialidad de los datos personales de sus abonados y usuarios de acuerdo con la Constitución Política del Perú y las normas legales aplicables.

Asimismo, EL ABONADO autoriza a EL OPERADOR a entregar a FITEL y/o OSIPTEL, únicamente cuando alguno de estos organismos lo solicite: i) la información consignada en su recibo por este SERVICIO; ii) copia de su recibo por este SERVICIO; y iii) otros relacionados con el SERVICIO que EL OPERADOR le preste.

**CLÁUSULA DÉCIMO SEPTIMA: POLÍTICA DE USO ACEPTABLE DE LOS SERVICIOS EN INTERNET**

EL USUARIO deberá utilizar el SERVICIO cumpliendo con la normativa legal, la moral, las buenas costumbres y el orden público relacionados con el uso de Internet, lo que se encuentra reseñado en la Política disponible en <http://.....> EL OPERADOR podrá adoptar las medidas del caso si toma conocimiento de alguna infracción de EL USUARIO a lo anterior. Son actividades prohibidas: la pornografía infantil, el "spam", infringir el secreto de las telecomunicaciones y la protección de datos personales, infringir los derechos de propiedad intelectual, realizar actividades de "hacking" y similares.

EL OPERADOR no tiene obligación de controlar los contenidos transmitidos, difundidos o puestos a disposición de terceros por EL USUARIO, por lo que: (i) no garantiza que terceros no autorizados no puedan tener conocimiento de la forma, condiciones, características y circunstancias del uso de Internet que pueda hacer EL USUARIO, ni que dichos terceros no autorizados no puedan acceder y, en su caso, interceptar, eliminar, alterar, modificar o manipular de cualquier modo los contenidos y comunicaciones de toda clase que EL USUARIO transmita, difunda, almacene, ponga a disposición, reciba, obtenga o acceda a través del SERVICIO; (ii) no controla, previamente ni garantiza la ausencia de virus en los contenidos transmitidos, difundidos, almacenados, recibidos, obtenidos, puestos a disposición o accesibles a través del SERVICIO, ni la ausencia de otros elementos que puedan producir alteraciones en la computadora de EL USUARIO o en los documentos electrónicos y carpetas almacenados en dichas computadoras o transmitidos desde las mismas; (iii) respecto de los contenidos transmitidos, difundidos, almacenados, recibidos, obtenidos, puestos a disposición o accesibles a través del SERVICIO, EL OPERADOR no interviene en la creación, transmisión ni en la puesta a disposición y no ejerce control alguno previo ni garantiza la licitud, fiabilidad y utilidad de los mismos.

Sin perjuicio de lo anterior, EL OPERADOR actuará dentro de los alcances de las normas vigentes, protegiendo los datos personales de EL USUARIO y salvaguardando el secreto de las telecomunicaciones.

**CLÁUSULA DÉCIMO OCTAVA: COMPETENCIA, LEY APLICABLE Y DOMICILIO**

Las PARTES DEL CONTRATO señalan como sus domicilios los que aparecen consignados en el presente Contrato y someten cualquier conflicto que pueda surgir entre ellas a la competencia de los Jueces y Tribunales del Distrito Judicial de la localidad de ..... , sin perjuicio de la competencia atribuida al OSIPTEL para la atención de reclamos a los usuarios.






Suscrito en ..... Distrito de ..... ,  
de ..... Departamento de ..... ,  
a ..... del mes de ..... del año 201... en dos (02)  
ejemplares de igual valor.

.....  
Por EL OPERADOR

.....  
Por EL ABONADO



**ANEXO I – INSTALACION Y TARIFA POR EL SERVICIO**

1. La instalación consiste en:

- a. Acondicionamiento físico y configuración en la red de EL OPERADOR.
- b. Instalación y configuración de todo el equipamiento del módulo de acceso mencionados en el Anexo IV en la INSTITUCION ABONADA OBLIGATORIA que permiten la conexión a la red de EL OPERADOR y la prestación del SERVICIO. La instalación del SERVICIO es libre de pago.
- c. Pruebas de conectividad.

2. EL OPERADOR facturará el tipo de conexión mensualmente, independientemente del volumen de información transmitida.

Tipo de Conexión	Velocidad de Transmisión (Mbps)	Tarifa Tope* Mensual (S/.) (Incluye Impuestos de Ley)
	2 Mbps	
	4 Mbps	
	8 Mbps	
	12 Mbps	
	20 Mbps	
	40 Mbps	

\* Esta Tabla se actualizará conforme a la normativa que sobre el particular emita OSIPTEL.



## ANEXO II – ACUERDO DE NIVEL DE SERVICIO

1. Garantía de disponibilidad del servicio de red será de 98%, medido hasta el POP.
  2. Garantía de la latencia en la red será menor a 150 ms (ida y vuelta), desde el CPE instalado por EL OPERADOR en las INSTITUCIONES ABONADAS OBLIGATORIAS, hasta un servidor alojado en el NOC de acceso de EL OPERADOR.
  3. Garantía por pérdida de paquetes en la red no será mayor a 2% medido desde el CPE hasta un servidor alojado en el NOC de acceso de EL OPERADOR.
  4. Garantía de velocidad de conexión no menor al 40% de la velocidad contratada, medido desde el CPE.
  5. Garantía de servicio al cliente que incluye:
    - a. Procedimiento para la cancelación de pagos, señalando los medios y lugares donde realizar ello.
    - b. Procedimiento sobre cómo realizar la consulta sobre el estado de pago por el SERVICIO u otra información relacionado a este.
    - c. Procedimiento relacionado a fallas y quejas por el SERVICIO. En éste se deberá precisar cómo EL USUARIO reporta la falla del SERVICIO a EL OPERADOR en primera instancia, a OSIPTEL en segunda instancia si su reclamo no es atendido, y cómo el OPERADOR informara dichos reportes al FITEL. También se deberá precisar cuáles son los datos o información que se debe proporcionar durante un reporte de falla, los medios que acreditan el reporte realizado por EL USUARIO, cómo este último puede consultar el avance del reclamo realizado, y el plazo máximo para la atención de un reclamo por EL OPERADOR.
- Este Procedimiento será aprobado por el FITEL, en tanto el OSIPTEL no apruebe el respectivo Procedimiento para áreas rurales.



ANEXO III - USUARIOS DONDE SE HA INSTALADO LOS SERVICIOS (\*)

Nº	REGION	PROVINCIA	DISTRITO	LOCALIDAD	CODIGO LOCAL	NOMBRE DEL LOCAL ESCOLAR	TIPO DE SERVICIO (**)	VELOCIDAD DE TRANSMISION (Mbps)
1								
2								

Nº	REGION	PROVINCIA	DISTRITO	LOCALIDAD	CODIGO RENAES	NOMBRE DEL ESTABLECIMIENTO DE SALUD	TIPO DE SERVICIO	VELOCIDAD DE TRANSMISION (Mbps)
1								
2								

Nº	REGION	PROVINCIA	DISTRITO	LOCALIDAD	COMISARIA	CODIGO COMISARIA	NOMBRE DE LA COMISARIA	TIPO DE SERVICIO	VELOCIDAD DE TRANSMISION (Mbps)
1									
2									

(\*) Tablas a utilizar, de acuerdo al ABONADO con quien suscribe el presente contrato.  
 (\*\*) Aplica para USUARIOS que requieran adicionalmente el servicio de INTRANET.

Abonado: \_\_\_\_\_  
 DNI



**ANEXO IV – COMPONENTES DEL MÓDULO DE ACCESO, INSTALADOS EN LA INSTITUCIÓN ABONADA OBLIGATORIA**

MÓDULO DE ACCESO TIPO A: Para establecimientos de salud

N°	Código	Detalle	CPE	Switch de Comunicaciones	Access Point	Impresora Multifuncional	UPS	PC1
1	RENAMES	Marca						
		Modelo						
		N° de serie						
		Garantía						
		De propiedad de:	Operador	Usuario	Operador	Usuario	Usuario	Usuario

MÓDULO DE ACCESO TIPO A: Para dependencias policiales

N°	Código	Detalle	CPE	Switch de Comunicaciones	Access Point	Impresora Multifuncional	UPS	PC1
1	Comisaría	Marca						
		Modelo						
		N° de serie						
		Garantía						
		De propiedad de:	Operador	Usuario	Operador	Usuario	Usuario	Usuario

MÓDULO DE ACCESO TIPO B: Para locales escolares

N°	Código	Detalle	CPE	Switch de Comunicaciones	Access Point	Impresora Multifuncional	UPS	PC1	PC2	PC3	PC4	PC5
1	Local	Marca										
		Modelo										
		N° de serie										
		Garantía										
		De propiedad de:	Operador	Usuario	Operador	Usuario	Usuario	Usuario	Usuario	Usuario	Usuario	Usuario



Abonado: .....

DNI:

**Apéndice N° 5-B**  
**Contrato de Servicio de Acceso a Intranet para INSTITUCIÓN ABONADA**  
**OBLIGATORIA**

Conste por el presente documento el Contrato de Servicio de Acceso a Intranet que celebran, de una parte la ..... con R.U.C. N° ..... , con domicilio legal en el distrito de ..... , provincia de ..... y departamento de ..... , representada por su ..... , identificado(a) con D.N.I. N° ..... , designado por ..... , a quien en adelante se le denominará EL CONTRATANTE, y por la otra parte ..... , con Registro Único de Contribuyentes (RUC) N° ..... , debidamente representada por ..... , identificado con DNI N° ..... , debidamente facultado según poder inscrito en ..... , con domicilio en ..... , en adelante EL CONTRATADO, en los términos y condiciones que a continuación se indican:

**CLÁUSULA PRIMERA: ANTECEDENTES**

EL CONTRATADO brinda Acceso a Intranet en el marco del Proyecto ..... , en adelante EL PROYECTO, financiado por el Fondo de Inversión en Telecomunicaciones - FITEL.

**CLÁUSULA SEGUNDA: DEFINICIONES**

- 2.1. **CICLO DE FACTURACIÓN:** Es el período correspondiente a un mes de SERVICIO contado a partir de la FECHA DE INICIO DE CICLO DE FACTURACIÓN y que culmina en la FECHA DE CIERRE DE FACTURACIÓN.
- 2.2. **CONTRATO DE FINANCIAMIENTO:** Es el contrato suscrito entre el CONTRATADO y el Fondo de Inversión en Telecomunicaciones – FITEL para la implementación del proyecto .....
- 2.3. **CPE:** Es el equipo o dispositivo de conexión o interfaz que permite al dispositivo terminal de EL CONTRATANTE acceder a la red de CONTRATADO para utilizar el SERVICIO.
- 2.4. **EL CONTRATADO:** Es la empresa concesionaria que ha suscrito el contrato de financiamiento del PROYECTO con el FITEL.
- 2.5. **EL CONTRATANTE:** Es cualquier PERSONA o una INSTITUCIÓN ABONADA OBLIGATORIA que contrata el SERVICIO.
- 2.6. **FECHA DE ACTIVACIÓN DE SERVICIO:** Es la fecha en la cual se inicia la prestación del SERVICIO por parte de EL CONTRATADO a favor de EL CONTRATANTE. En esta fecha EL CONTRATADO entregará a EL CONTRATANTE una constancia de activación del servicio debiendo contar con su conformidad.
- 2.7. **FECHA DE INICIO DEL CICLO DE FACTURACIÓN:** Es la fecha en la cual se inicia el período correspondiente a un mes de SERVICIO.
- 2.8. **FECHA DE CIERRE DE FACTURACIÓN:** Es la fecha en la cual concluye el período correspondiente a un mes de SERVICIO. EL CONTRATADO factura a EL CONTRATANTE el importe por el uso del mismo.



2.9. FITEL: Es el Fondo de Inversión en Telecomunicaciones quien otorgó el financiamiento para la ejecución del PROYECTO.

2.10. INSTITUCION ABONADA OBLIGATORIA: Es una Institución Pública: establecimiento de salud, dependencia policial, local escolar (escuela o colegio), en la cual EL CONTRATADO se obliga a instalar el equipamiento necesario para proveer el SERVICIO.

2.11. OSIPTEL: Es el Organismo Supervisor de Inversión Privada en Telecomunicaciones.

2.12. PARTES DEL CONTRATO: Son EL CONTRATANTE Y EL CONTRATADO.

2.13. PERSONA: Es cualquier persona natural o jurídica, nacional o extranjera, que puede realizar actos jurídicos y asumir obligaciones en el Perú.

2.14. SERVICIO: Es la provisión de Acceso a Intranet que EL CONTRATADO brinda a EL CONTRATANTE.

**CLÁUSULA TERCERA: OBJETO DEL CONTRATO**

... De tratarse de una INSTITUCION ABONADA OBLIGATORIA:

Establecer los términos y condiciones bajo los cuales EL CONTRATADO brindará el SERVICIO a EL CONTRATANTE en la localidad de ..... distrito de ..... provincia de ....., en el departamento de ..... correspondiente a la INSTITUCION ABONADA OBLIGATORIA ....., en el marco del Contrato de Financiamiento del PROYECTO.

... De tratarse de un CONTRATANTE distinto a una INSTITUCION ABONADA OBLIGATORIA:

Establecer los términos y condiciones bajo los cuales EL CONTRATADO brindará el SERVICIO a EL CONTRATANTE en la localidad de ..... distrito de ..... provincia de ....., en el departamento de ..... en el marco del Contrato de Financiamiento del PROYECTO.

**CLÁUSULA CUARTA: CARACTERÍSTICAS Y ALCANCES DEL SERVICIO**

4.1. Las características del SERVICIO a brindar por parte del CONTRATADO se señalan en el ANEXO I y ANEXO II del presente Contrato.

4.2. Una vez iniciada la prestación del SERVICIO, EL CONTRATANTE sólo podrá efectuar modificaciones en los equipos, redes y/o software instalados por EL CONTRATADO, siempre que cuente con la autorización previa y por escrito de EL CONTRATADO.

**CLÁUSULA QUINTA: PLAZO DE DURACIÓN DEL CONTRATO**

5.1. El presente Contrato entra en vigencia a partir del día de la FECHA DE ACTIVACIÓN DE SERVICIO, dicha vigencia será por tiempo indeterminado, siempre que este no supere la vigencia del CONTRATO DE FINANCIAMIENTO.

5.2. EL CONTRATANTE puede solicitar a EL CONTRATADO de manera presencial o vía correo electrónico, fax o por teléfono con una anticipación mínima de





quince (15) días calendario, la baja del SERVICIO. En ningún caso, EL CONTRATADO requerirá a EL CONTRATANTE pagos derivados de la solicitud de baja del SERVICIO.

5.3 EL CONTRATADO tiene un plazo máximo de treinta (30) días para la instalación del SERVICIO, contados desde la suscripción del presente Contrato.

## CLÁUSULA SEXTA: RETRIBUCIÓN

6.1 EL CONTRATANTE pagará la tarifa por el SERVICIO mensualmente, independientemente del volumen de información transmitida, considerando la velocidad de transmisión contratada, de acuerdo al tarifario consignado en el ANEXO I del presente Contrato, siempre y cuando:

- EL CONTRATANTE no tenga contratado actualmente el servicio de Acceso a Internet por parte del PROYECTO.
- La velocidad contratada para el SERVICIO es superior a la velocidad de una conexión de acceso a internet, contratada actualmente por EL CONTRATADO y provista por EL PROYECTO.

La liquidación es a mes vencido. Sin perjuicio de lo antes indicado, EL CONTRATANTE puede contratar otras velocidades para el SERVICIO, considerando las tarifas establecidas en el ANEXO I. Asimismo, para la contratación de nuevas velocidades EL CONTRATADO y EL CONTRATANTE deberán suscribir una adenda por dicha velocidad, manteniéndose vigente las demás cláusulas del presente Contrato.

6.2 EL CONTRATANTE deberá realizar los pagos correspondientes a la cuota mensual dentro de los diez (10) días hábiles desde la FECHA DE CIERRE DE FACTURACIÓN, monto que será abonado en los lugares que indique EL CONTRATADO, recibiendo EL CONTRATANTE el comprobante de pago por el SERVICIO prestado a EL CONTRATANTE.

No obstante lo anterior, EL CONTRATANTE podrá cancelar el importe por el consumo dentro de los ocho (08) días calendario posteriores a la fecha mencionada anteriormente, sin el cobro de cargos adicionales por parte de EL CONTRATADO.

SI la FECHA DE ACTIVACIÓN DE SERVICIO no coincide con la FECHA DE INICIO DE CICLO DE FACTURACIÓN, el CONTRATANTE sólo pagará el valor proporcional del consumo mensual correspondiente al periodo de días que transcurra entre la FECHA DE ACTIVACIÓN DEL SERVICIO y la FECHA DE CIERRE DE FACTURACIÓN.

6.4 EL CONTRATADO compensará proporcionalmente a EL CONTRATANTE cuando por causas atribuibles a EL CONTRATADO se interrumpa el SERVICIO. Solo podrá compensarse las interrupciones del SERVICIO superior a los sesenta (60) minutos consecutivos, la empresa operadora deberá devolver o compensar al abonado la parte proporcional al tiempo de interrupción del servicio, incluyendo el respectivo interés. En todos los casos, la compensación al CONTRATANTE de las sumas que correspondan por dichos conceptos se realizará en la misma moneda en que se facturó el



servicio, encontrándose la empresa operadora impedida de realizar dicha devolución o compensación a través de una forma de pago distinta.

Una vez restituido el servicio, el CONTRATADO deberá permitir que el CONTRATANTE pueda continuar utilizando el saldo del crédito que le corresponda, inclusive durante el ciclo de facturación inmediato posterior, cuando dicho saldo no ha podido ser consumido en el ciclo de facturación regular debido a la interrupción del servicio.

La compensación se realizará en un plazo no mayor a dos (02) meses.

Esta compensación no será aplicable en caso la interrupción se deba a un caso fortuito o fuerza mayor, acreditada ante FITEL y aceptada por éste.

6.5. Tratándose de una interrupción por más de quince (15) días calendario, continuos o alternados dentro de un CICLO DE FACTURACIÓN, EL CONTRATADO exonerará a EL CONTRATANTE del pago del importe mensual correspondiente a dicho CICLO DE FACTURACIÓN.

Esta exoneración no será aplicable en caso la interrupción se deba a un caso fortuito o fuerza mayor, acreditada ante FITEL y aceptada por éste.

6.6. El abono del importe del recibo mensual facturado por el SERVICIO, deberá ser cancelado conforme al ANEXO II del presente Contrato.

6.7. Transcurrido el plazo establecido en el segundo párrafo del numeral 6.2 del presente Contrato y existiendo incumplimiento de pago por parte de EL CONTRATANTE, EL CONTRATADO podrá proceder a la suspensión del SERVICIO.

6.8. En caso EL CONTRATANTE tuviera ya contratado el servicio de acceso a Internet por parte del CONTRATADO, y que las velocidades para dicho servicio sean mayores a las velocidades del SERVICIO, EL CONTRATADO no percibirá contraprestación monetaria mensual correspondiente al SERVICIO, siendo este último gratuito. En este caso, se deja sin efecto lo señalado en los numerales 6.1, 6.2, 6.3, 6.4, 6.5, 6.6 y 6.7 del presente Contrato.

### CLÁUSULA SETIMA: OBLIGACIONES DEL CONTRATANTE

7.1. EL CONTRATANTE cumplirá con los pagos mensuales por el SERVICIO contratado, en la forma y oportunidad señaladas en la cláusula precedente.

7.2. EL CONTRATANTE se obliga a permitir que el personal de EL CONTRATADO o los terceros autorizados por él o personal del FITEL o terceros autorizados por éste, previa identificación, ingresen al lugar donde se prestará el SERVICIO para: (i) instalarlo; (ii) realizar las verificaciones, reparaciones, inspecciones u otros que considere necesarios para la normal operación del SERVICIO, y (iii) en caso de resolución o culminación del presente contrato, retirar el SERVICIO y todo equipamiento instalado que es de propiedad de EL CONTRATADO.

7.3. EL CONTRATANTE es responsable de mantener las configuraciones de los equipos de modo que se preserve la operatividad del SERVICIO, provisto por EL CONTRATADO.



7.4 EL CONTRATANTE informará a EL CONTRATADO de los problemas y acontecimientos ocurridos con el SERVICIO con el fin de que éste proceda a tomar las acciones correspondientes.

7.5 EL CONTRATANTE proporcionará la información que el FITEL requiera, respecto del SERVICIO objeto del presente Contrato, para realizar la evaluación y monitoreo del PROYECTO.

7.6 EL CONTRATANTE se compromete a respetar las normas de propiedad intelectual, específicamente la legislación en materia de derechos de autor y de propiedad industrial. EL CONTRATANTE utilizará licencias de software legalmente adquiridas, las mismas que deberán estar vigentes hasta el término del presente Contrato. En caso de uso de software libre o de código abierto, se considerará que este será completamente compatible con su equivalente licenciado.

**CLÁUSULA OCTAVA: OBLIGACIONES DE EL CONTRATADO**

8.1 EL CONTRATADO es responsable del cuidado del equipamiento (hardware) que instala para brindar el SERVICIO. Asimismo, es responsable de implementar los mecanismos de seguridad de red y protección eléctrica necesarios para ese equipamiento.

8.2 EL CONTRATADO es responsable de instalar y configurar a favor de EL CONTRATANTE un CPE u otro dispositivo que cumpla funciones similares a fin de que EL CONTRATANTE utilice el SERVICIO con las características establecidas en el presente Contrato.

8.3 EL CONTRATADO deberá proporcionar una línea telefónica de asesoría permanente, libre de costo, dedicada a orientar y asesorar a EL CONTRATANTE en la absolución de consultas relacionadas con el SERVICIO, atención de reclamos y reportes de indisponibilidad del SERVICIO.

8.4 EL CONTRATADO realizará la operación y mantenimiento de la infraestructura o equipos que ha instalado para prestación del SERVICIO y que le pertenecen.

8.5 EL CONTRATADO está obligado a reparar las averías de los equipos de su propiedad y que son utilizados para dar el SERVICIO, pudiendo, de ser necesario, sustituir dicho(s) equipo(s) por otro(s) de similar funcionalidad.

8.6 EL CONTRATADO deberá instalar lo que considere pertinente desde el punto de vista de ingeniería que le permita proteger contra actos vandálicos y robos los equipos que son utilizados para dar el SERVICIO y que son de su propiedad, así como los medios de protección necesarios para enfrentar condiciones climáticas adversas.

**CLÁUSULA NOVENA: CONDICIONES DEL SERVICIO**

El incremento de velocidad de transmisión (migración) no implicará el pago de montos adicionales a los efectuados por EL CONTRATANTE, correspondiendo únicamente el pago de la tarifa por la nueva velocidad de transmisión contratada, que deberá ser proporcional a la tarifa señalada en el Anexo I del presente Contrato.



Para dicho caso EL CONTRATADO Y EL CONTRATANTE suscribirán un nuevo contrato, manteniéndose vigente todas las cláusulas del presente contrato, excepto las relacionadas con las características técnicas y tarifa del SERVICIO.

#### CLÁUSULA DECIMA: RESOLUCIÓN DEL CONTRATO

El presente contrato se resolverá por:

- a) Decisión de EL CONTRATANTE, la cual deberá ser comunicada por escrito a EL CONTRATADO sin necesidad de expresión de causa, con una anticipación no menor de treinta (30) días naturales.
- b) Decisión de EL CONTRATADO, por falta de pago por EL SERVICIO por seis (06) meses consecutivos.
- c) Por declaración de insolvencia de EL CONTRATADO.
- d) Por incumplimiento de la instalación y/o activación del servicio por parte de EL CONTRATADO.

De producirse la resolución del Contrato, por la causal detallada en el literal c) de la presente cláusula, EL CONTRATADO deberá cursar comunicación escrita a EL CONTRATANTE, dentro de los treinta (30) días naturales siguientes de producida la causal o desde que tomó conocimiento, debiendo adjuntar copia de la documentación probatoria correspondiente. El Contrato quedará resuelto automáticamente luego de transcurridos quince (15) días naturales, desde la fecha en que se efectuó la citada comunicación.

En todos los casos, EL CONTRATANTE deberá cancelar los importes adeudados por el SERVICIO prestado hasta la fecha en que se brindó por última vez éste. Asimismo, de ser el caso EL CONTRATANTE deberá devolver cualquier dispositivo o equipamiento instalado hasta el CPE, incluido este último, que haya sido proporcionado por EL CONTRATADO.

#### CLÁUSULA DECIMA PRIMERA: SOLUCIÓN DE CONTROVERSIAS

Cualquier controversia generada por problemas de fallas o calidad del SERVICIO será definido por el FITEL, En el presente caso resultará aplicable lo dispuesto en las especificaciones técnicas y en el contrato de financiamiento del PROYECTO.

#### CLÁUSULA DECIMA SEGUNDA: CONFIDENCIALIDAD

Las PARTES DEL CONTRATO se comprometen a mantener la mayor confidencialidad sobre cualquier información que pueda recibir con relación a la prestación del SERVICIO materia del presente Contrato.

#### CLÁUSULA DECIMA TERCERA: COMPROMISO DE LAS PARTES DEL CONTRATO

Las PARTES DEL CONTRATO se comprometen a no realizar ninguna operación del servicio recibido por medio del presente Contrato que transgreda el Texto Único Ordenado de la Ley de Telecomunicaciones, aprobado mediante Decreto Supremo N° 013-93-TCC o el Texto Único Ordenado del Reglamento General de la Ley de Telecomunicaciones, aprobado mediante Decreto Supremo N° 020-2007-MTC, así como sus modificatorias.

La parte que incurra en incumplimiento será responsable de asumir todas las sanciones que sean aplicables, así como de reparar los daños que hay causado, derivados de causa imputable a su parte.



**CLÁUSULA DECIMA CUARTA: SECRETO DE LAS TELECOMUNICACIONES Y PROTECCIÓN DE DATOS PERSONALES**

EL CONTRATANTE declara conocer que EL CONTRATADO está obligado a salvaguardar el secreto de las telecomunicaciones y a mantener la confidencialidad de los datos personales de sus abonados y usuarios de acuerdo con la Constitución Política del Perú y las normas legales aplicables.

En consecuencia, EL CONTRATANTE deberá ejecutar el presente Contrato en estricta observación de tales normas. En tal sentido, EL CONTRATANTE, se obliga, sin que esta enumeración se considere limitativa sino meramente enunciativa, a no sustraer, interceptar, interferir, cambiar, divulgar, alterar, desviar el curso, publicar, tratar de conocer o facilitar el contenido o la existencia de cualquier comunicación o de los medios que la soportan o transmiten o la información personal relativa a los abonados y usuarios de EL CONTRATADO.

Asimismo, EL CONTRATANTE autoriza a EL CONTRATADO a entregar al FITEL, únicamente cuando este lo solicite información relacionada con el SERVICIO que EL CONTRATADO le presta.

**CLÁUSULA DECIMA QUINTA: COMPETENCIA, LEY APLICABLE Y DOMICILIO**

Las PARTES DEL CONTRATO señalan como sus domicilios los que aparecen consignados en el presente Contrato y someten cualquier conflicto que pueda surgir entre ellas a la competencia de los jueces y Tribunales del Distrito Judicial de la localidad de .....

Suscrito en la ciudad de ....., Distrito de ....., Provincia de ....., Departamento de ....., a los días ..... del mes de ..... del año 201....., en dos (02) ejemplares de igual valor.

.....  
Por EL CONTRATADO

.....  
Por EL CONTRATANTE



## ANEXO I – INSTALACION Y RETRIBUCION POR EL SERVICIO

1. La instalación consiste en:
  - a. Acondicionamiento físico y configuración en la red de EL CONTRATADO.
  - b. Instalación y configuración de todo equipamiento hasta el CPE, incluido este último, que permiten la conexión a la red de EL CONTRATADO y la prestación del SERVICIO. Dicho equipamiento es propiedad de EL CONTRATADO.
  - c. Configuración de la(s) computadora(s) de EL CONTRATANTE para adaptarse al SERVICIO, así como de cualquier otro dispositivo de propiedad del CONTRATANTE utilizado por la prestación del SERVICIO.
  - d. Pruebas de conectividad.
  - e. Otros gastos necesarios para que el SERVICIO quede operativo en el local de EL CONTRATANTE.
2. EL CONTRATADO facturará el tipo de conexión mensual, independientemente del volumen de información transmitida.

El monto de pago mensual por el tipo de conexión contratada por el CONTRATANTE, así como para otros tipos ofertados en la actualidad por EL CONTRATADO son los estipulados en la tabla del numeral 3.8.3 del Anexo de las ESPECIFICACIONES TÉCNICAS de la RED DE ACCESO.



## ANEXO II – ACUERDO DE NIVEL DE SERVICIO

EL CONTRATO deberá elaborar el presente ANEXO teniendo en cuenta por lo menos lo siguiente:

... NOTA: Los siguientes parámetros son medidos hasta cada POP.

1. Garantía de disponibilidad del servicio de red (... NOTA: será de 98%)
2. Garantía de la latencia en la red (... NOTA: será menor a 150 ms, ida y vuelta)
3. Garantía por pérdida de paquetes en la red (... NOTA: no será mayor a 2%)
4. Garantía de la velocidad de conexión (... NOTA: no menor al 40% de la velocidad contratada)
5. Garantía de servicio al cliente que incluye:

- a. Procedimiento para la cancelación de pagos, señalando los medios y lugares donde realizar ello.
- b. Procedimiento sobre cómo realizar la consulta sobre el estado de pago por el SERVICIO u otra información relacionado a este.
- c. Procedimiento relacionado a fallas y quejas por el SERVICIO. En este se deberá precisar cómo se comunica la falla del SERVICIO, los entes a quien reportar deberán de incluir a FITEL y el CONTRATADO. También se deberá precisar cuáles son los datos o información que se debe proporcionar durante un reporte de falla, medios que acreditan el reporte realizado por el CONTRATANTE, como este último puede consultar el avance del reclamo realizado, plazo máximo para la atención de un reclamo por EL CONTRATADO, asimismo, como deberá proceder el CONTRATANTE si su reclamo no es atendido.









Nota: De haber otra entidad beneficiaria se agregara al formato anteriormente descrito

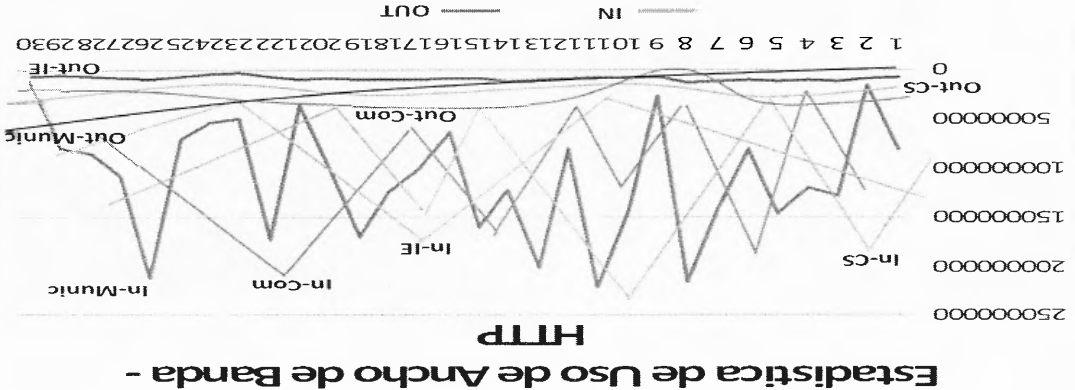
PROYECTO	DEPARTAMENTO	PROVINCIA	DISTRITO	LOCALIDAD	HTTP	FTP	STMP	OTROS
1	FIDEL XX	DEPART. 1	PROVINCIA 1	LOCALIDAD 1	A1	B1	C1	D1
2	FIDEL XX	DEPART. 1	PROVINCIA 1	LOCALIDAD 1	A2	B2	C2	D2
3	FIDEL XX	DEPART. 1	PROVINCIA 1	LOCALIDAD 1	A3	B3	C3	D3
4	FIDEL XX	DEPART. 1	PROVINCIA 2	LOCALIDAD 1	A4	B4	C4	D4
5	FIDEL XX	DEPART. 1	PROVINCIA 2	LOCALIDAD 1	A5	B5	C5	D5
6	FIDEL XX	DEPART. 1	PROVINCIA 2	LOCALIDAD 1	A6	B6	C6	D6
7	FIDEL XX	DEPART. 1	PROVINCIA 2	LOCALIDAD 1	A7	B7	C7	D7
8	FIDEL XX	DEPART. 1	PROVINCIA 2	LOCALIDAD 1	A8	B8	C8	D8
9	FIDEL XX	DEPART. 1	PROVINCIA 2	LOCALIDAD 2	A9	B9	C9	D9
10	FIDEL XX	DEPART. 1	PROVINCIA 2	LOCALIDAD 2	A10	B10	C10	D10
11	FIDEL XX	DEPART. 1	PROVINCIA 2	LOCALIDAD 2	A11	B11	C11	D11
12	FIDEL XX	DEPART. 1	PROVINCIA 2	LOCALIDAD 2	A12	B12	C12	D12
13	FIDEL XX	DEPART. 1	PROVINCIA 3	LOCALIDAD 1	A13	B13	C13	D13
14	FIDEL XX	DEPART. 1	PROVINCIA 3	LOCALIDAD 1	A14	B14	C14	D14
15	FIDEL XX	DEPART. 1	PROVINCIA 3	LOCALIDAD 1	A15	B15	C15	D15
16	FIDEL XX	DEPART. 1	PROVINCIA 3	LOCALIDAD 1	A16	B16	C16	D16
17	FIDEL XX	DEPART. 1	PROVINCIA 3	LOCALIDAD 1	A17	B17	C17	D17
18	FIDEL XX	DEPART. 1	PROVINCIA 3	LOCALIDAD 1	A18	B18	C18	D18
19	FIDEL XX	DEPART. 1	PROVINCIA 3	LOCALIDAD 1	A19	B19	C19	D19
20	FIDEL XX	DEPART. 1	PROVINCIA 3	LOCALIDAD 1	A20	B20	C20	D20
21	FIDEL XX	DEPART. 1	PROVINCIA 3	LOCALIDAD 3	A21	B21	C21	D21
22	FIDEL XX	DEPART. 1	PROVINCIA 3	LOCALIDAD 3	A22	B22	C22	D22
23	FIDEL XX	DEPART. 1	PROVINCIA 3	LOCALIDAD 3	A23	B23	C23	D23
24	FIDEL XX	DEPART. 1	PROVINCIA 3	LOCALIDAD 3	A24	B24	C24	D24
25	FIDEL XX	DEPART. 1	PROVINCIA 4	LOCALIDAD 1	A25	B25	C25	D25
26	FIDEL XX	DEPART. 1	PROVINCIA 4	LOCALIDAD 1	A26	B26	C26	D26
27	FIDEL XX	DEPART. 1	PROVINCIA 4	LOCALIDAD 1	A27	B27	C27	D27
28	FIDEL XX	DEPART. 1	PROVINCIA 4	LOCALIDAD 1	A28	B28	C28	D28
29	FIDEL XX	DEPART. 1	PROVINCIA 4	LOCALIDAD 1	A29	B29	C29	D29
30	FIDEL XX	DEPART. 1	PROVINCIA 4	LOCALIDAD 1	A30	B30	C30	D30
31	FIDEL XX	DEPART. 1	PROVINCIA 4	LOCALIDAD 1	A31	B31	C31	D31

Reporte mensual de picos de volumen de tráfico del acceso a Internet

N°	URL	CPE 1	...	...	...
1					
...					

Páginas webs más visitadas

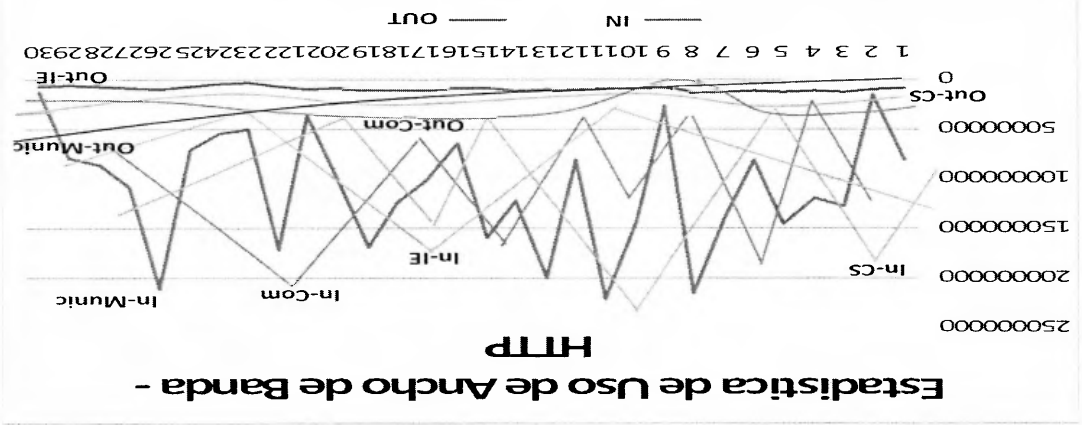
Nota: De haber otra entidad beneficiaria se agregara al formato anteriormente descrito



Estadística del uso de ancho de banda por protocolo: HTTP, FTP, SMT, Otros

Reporte de sesiones por institución abonada obligatoria

Protocolo	Cantidad de sesiones	Duración de sesiones	Cantidad de sesiones	Duración de sesiones	Cantidad de sesiones	Duración de sesiones	Entrante		Saliente		TOTAL
							Entrante	Saliente	Entrante	Saliente	
HTTP	...	...	...	...	...	...	...	...	...	...	...
FTP	...	...	...	...	...	...	...	...	...	...	...
SMTp	...	...	...	...	...	...	...	...	...	...	...
Otros	...	...	...	...	...	...	...	...	...	...	...
							CPE 1				
Total											



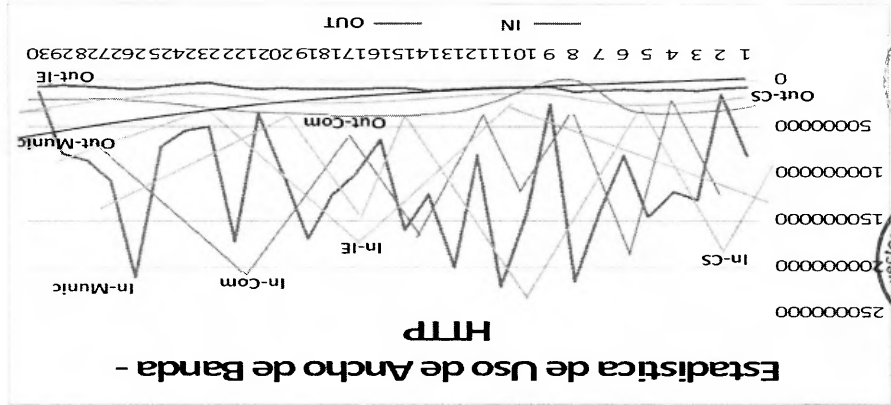
Nota: Se mostrará una gráfica donde se visualice todas las instituciones y cada protocolo





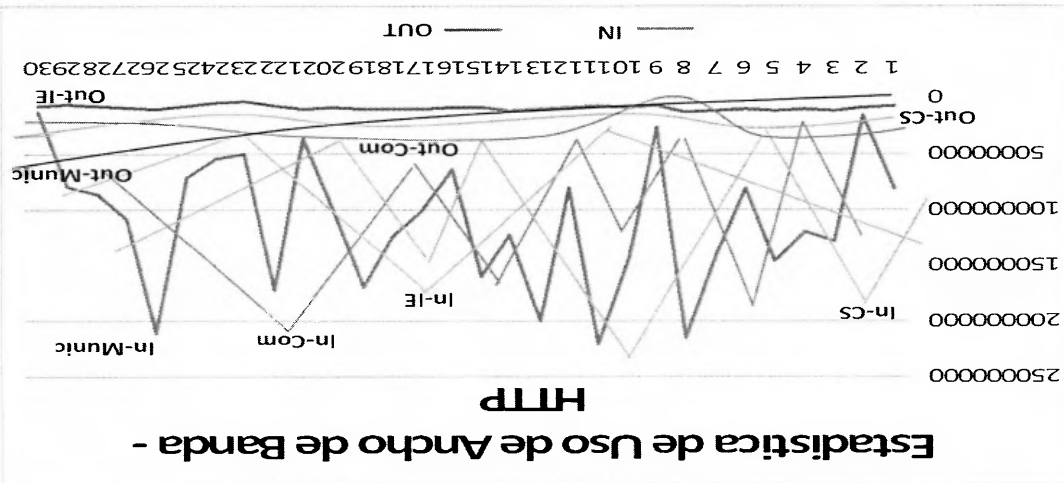


Nota: Se mostrará una gráfica donde se visualice todas las instituciones y cada protocolo



DIA	PROYECTO	DEPARTAMENTO	PROVINCIA	DISTRITO	LOCALIDAD	HTP	FTP	STMP	OTROS	HTP	FTP	STMP	OTROS	VOLUMEN DE TRAFICO ENTRANTE (KILOBYTES)	VOLUMEN DE TRAFICO SALIENTE (KILOBYTES)
1	FTEL XX	DEPART. 1	PROVINCIA 1	DISTRITO 1	LOCALIDAD 1	A1	B1	C1	D1	A1	B1	C1	D1	B1	C1
2	FTEL XX	DEPART. 1	PROVINCIA 1	DISTRITO 1	LOCALIDAD 1	A2	B2	C2	D2	A2	B2	C2	D2	B2	C2
3	FTEL XX	DEPART. 1	PROVINCIA 1	DISTRITO 1	LOCALIDAD 1	A3	B3	C3	D3	A3	B3	C3	D3	B3	C3
4	FTEL XX	DEPART. 1	PROVINCIA 1	DISTRITO 1	LOCALIDAD 1	A4	B4	C4	D4	A4	B4	C4	D4	B4	C4
5	FTEL XX	DEPART. 1	PROVINCIA 2	DISTRITO 2	LOCALIDAD 1	A5	B5	C5	D5	A5	B5	C5	D5	B5	C5
6	FTEL XX	DEPART. 1	PROVINCIA 2	DISTRITO 2	LOCALIDAD 1	A6	B6	C6	D6	A6	B6	C6	D6	B6	C6
7	FTEL XX	DEPART. 1	PROVINCIA 2	DISTRITO 2	LOCALIDAD 1	A7	B7	C7	D7	A7	B7	C7	D7	B7	C7
8	FTEL XX	DEPART. 1	PROVINCIA 2	DISTRITO 2	LOCALIDAD 2	A8	B8	C8	D8	A8	B8	C8	D8	B8	C8
9	FTEL XX	DEPART. 1	PROVINCIA 2	DISTRITO 2	LOCALIDAD 2	A9	B9	C9	D9	A9	B9	C9	D9	B9	C9
10	FTEL XX	DEPART. 1	PROVINCIA 2	DISTRITO 2	LOCALIDAD 2	A10	B10	C10	D10	A10	B10	C10	D10	B10	C10
11	FTEL XX	DEPART. 1	PROVINCIA 2	DISTRITO 2	LOCALIDAD 2	A11	B11	C11	D11	A11	B11	C11	D11	B11	C11
12	FTEL XX	DEPART. 1	PROVINCIA 2	DISTRITO 2	LOCALIDAD 2	A12	B12	C12	D12	A12	B12	C12	D12	B12	C12
13	FTEL XX	DEPART. 1	PROVINCIA 3	DISTRITO 3	LOCALIDAD 1	A13	B13	C13	D13	A13	B13	C13	D13	B13	C13
14	FTEL XX	DEPART. 1	PROVINCIA 3	DISTRITO 3	LOCALIDAD 1	A14	B14	C14	D14	A14	B14	C14	D14	B14	C14
15	FTEL XX	DEPART. 1	PROVINCIA 3	DISTRITO 3	LOCALIDAD 1	A15	B15	C15	D15	A15	B15	C15	D15	B15	C15
16	FTEL XX	DEPART. 1	PROVINCIA 3	DISTRITO 3	LOCALIDAD 1	A16	B16	C16	D16	A16	B16	C16	D16	B16	C16
17	FTEL XX	DEPART. 1	PROVINCIA 3	DISTRITO 3	LOCALIDAD 1	A17	B17	C17	D17	A17	B17	C17	D17	B17	C17
18	FTEL XX	DEPART. 1	PROVINCIA 3	DISTRITO 3	LOCALIDAD 1	A18	B18	C18	D18	A18	B18	C18	D18	B18	C18
19	FTEL XX	DEPART. 1	PROVINCIA 3	DISTRITO 3	LOCALIDAD 1	A19	B19	C19	D19	A19	B19	C19	D19	B19	C19
20	FTEL XX	DEPART. 1	PROVINCIA 3	DISTRITO 3	LOCALIDAD 1	A20	B20	C20	D20	A20	B20	C20	D20	B20	C20
21	FTEL XX	DEPART. 1	PROVINCIA 3	DISTRITO 3	LOCALIDAD 1	A21	B21	C21	D21	A21	B21	C21	D21	B21	C21
22	FTEL XX	DEPART. 1	PROVINCIA 3	DISTRITO 3	LOCALIDAD 1	A22	B22	C22	D22	A22	B22	C22	D22	B22	C22
23	FTEL XX	DEPART. 1	PROVINCIA 3	DISTRITO 3	LOCALIDAD 1	A23	B23	C23	D23	A23	B23	C23	D23	B23	C23
24	FTEL XX	DEPART. 1	PROVINCIA 3	DISTRITO 3	LOCALIDAD 1	A24	B24	C24	D24	A24	B24	C24	D24	B24	C24
25	FTEL XX	DEPART. 1	PROVINCIA 4	DISTRITO 4	LOCALIDAD 1	A25	B25	C25	D25	A25	B25	C25	D25	B25	C25
26	FTEL XX	DEPART. 1	PROVINCIA 4	DISTRITO 4	LOCALIDAD 1	A26	B26	C26	D26	A26	B26	C26	D26	B26	C26
27	FTEL XX	DEPART. 1	PROVINCIA 4	DISTRITO 4	LOCALIDAD 1	A27	B27	C27	D27	A27	B27	C27	D27	B27	C27
28	FTEL XX	DEPART. 1	PROVINCIA 4	DISTRITO 4	LOCALIDAD 1	A28	B28	C28	D28	A28	B28	C28	D28	B28	C28
29	FTEL XX	DEPART. 1	PROVINCIA 4	DISTRITO 4	LOCALIDAD 1	A29	B29	C29	D29	A29	B29	C29	D29	B29	C29
30	FTEL XX	DEPART. 1	PROVINCIA 4	DISTRITO 4	LOCALIDAD 1	A30	B30	C30	D30	A30	B30	C30	D30	B30	C30
31	FTEL XX	DEPART. 1	PROVINCIA 4	DISTRITO 4	LOCALIDAD 1	A31	B31	C31	D31	A31	B31	C31	D31	B31	C31

Nota: De haber otra entidad beneficiaria se agregara al formato anteriormente descrito



Estadística del uso de ancho de banda por servicio brindado por Intranet



**Reporte de interrupción del acceso a Internet por CPE**

**Apéndice N° 7-A**

N°	Región	Provincia	Distrito	Localidad	CP E ID	Institución	Fecha Inicio Interrupción	Fecha Fin Interrupción	Hora Inicio Interrupción	Hora Fin Interrupción	Horas Fuera de Servicio	Término de la Distancia en Horas	Problema (Detalle)	N° Constancia de Reparación	Situación y Estado Actual	Motivo de la Exclusión
1																
2																
...																
...																



**Apéndice N° 7-B**  
**Reporte de interrupción del acceso a Intranet**

N°	Fecha Inicio Interrupción	Fecha Fin Interrupción	Hora Inicio Interrupción	Hora Fin Interrupción	Horas Fuera de Servicio	Problema (Detalle)	N° Constancia de Reparación	Situación y Estado Actual	Motivo de la Exclusión
1									
2									
...									
...									





**Apéndice N° 7-C**  
**Reporte de interrupción del Subsistema de Seguimiento**

N°	Fecha Inicio Interrupción	Fecha Fin Interrupción	Hora Inicio Interrupción	Hora Fin Interrupción	Horas Fuera de Servicio	Problema (Detalle)	N° Constancia de Reparación	Situación y Estado Actual	Motivo de la Exclusión
1									
2									
...									
...									



**Apéndice N° 7-D**  
**Reporte de interrupción del POP**

N°	Región	Provincia	Distrito	Localidad	POP ID	Fecha Inicio Interrupción	Fecha Fin Interrupción	Hora Inicio Interrupción	Hora Fin Interrupción	Horas Fuera de Servicio	Término de la Distancia en Horas	Problema (Detalle)	N° Constancia de Reparación	Situación y Estado Actual	Motivo de la Exclusión
1															
2															
...															
...															



**Apéndice N° 7-E**  
**Reporte mensual de solicitudes recibidas**

N°	Fecha de Solicitud	Código de Atención	Servicio Solicitado	Persona solicitante	Persona Natural o Jurídica	Número telefónico, celular, e-mail de solicitante	Centro de Atención	Provincia / Distrito / Localidad	Fecha de Instalación	Status (Por instalar, instalado, operativo)
1										
2										
...										
...										

**Apéndice N° 8  
Características técnicas del MÓDULO DE ACCESO**

El MÓDULO DE ACCESO considera todos aquellos equipos que garanticen la conectividad al sistema de comunicaciones desde las INSTITUCIONES ABONADAS OBLIGATORIAS. El CONTRATADO debe considerar y costear la instalación de lo siguiente:

<b>INSTITUCIÓN ABONADA OBLIGATORIA</b>	<b>TIPO DE MÓDULO DE ACCESO</b>
Establecimientos de salud	Tipo A
Dependencias policiales	Tipo A
Locales escolares de gestión estatal	Tipo B

El CONTRATADO debe realizar la instalación del MÓDULO DE ACCESO, lo que incluye todas las adecuaciones necesarias de modo que se tenga en cuenta la protección de los equipos y salud de las personas.

A continuación, se describe cada tipo de MÓDULO DE ACCESO.

**Tipo A:**

- Equipo de acceso para el cliente (CPE), cuyas especificaciones están detalladas en la PROPUESTA TÉCNICA.
- Equipo suscriptor (en caso se use acceso fijo inalámbrico con antena externa).
- (1) Switch de comunicaciones.
- (1) Access Point indoor inalámbrico.
- (1) UPS online de 1KVA o superior de acuerdo a la carga a proteger, (200/240v) con tarjeta de red SNMP.
- (1) Computadora personal.
- (1) Impresora multifuncional.
- Gabinete de pared IP 51 (para contener los equipos de datos).
- Protectores de sobrevoltaje y protecciones necesarias en los casos en los que se requiera la instalación de un mástil o torre anclado al suelo.

**Tipo B:**

- Equipo de acceso para el cliente (CPE), cuyas especificaciones están detalladas en la PROPUESTA TÉCNICA.
- Equipo suscriptor (en caso se use acceso fijo inalámbrico con antena externa).
- (1) Sistema de puesta a tierra para obtener una resistencia máxima de cinco (05) ohmios con caja de registro. Sólo para aterramiento de equipos del MÓDULO DE ACCESO.
- (1) Switch de comunicaciones.
- (1) Access Point indoor inalámbrico.
- (1) UPS online de 1KVA o superior de acuerdo a la carga a proteger (200/240v) con tarjeta de red SNMP.
- (5) Computadoras personales.
- (1) Impresora multifuncional.
- Gabinete de pared IP 51 (para contener los equipos de datos).
- Protectores de sobrevoltaje y protecciones necesarias en los casos en los que se requiera la instalación de un mástil o torre anclado al suelo.





Procesador	Intel Core i7 séptima generación (frecuencia base 2.6 GHz, 6 MB Caché 4 núcleos)
<b>COMPUTADORA ALL IN ONE</b>	<b>Especificación Técnica Mínima</b>

Resolución de copia (texto y gráficos en color)	Hasta 600 x 600 ppp
Resolución de copia (texto y gráficos en negro)	Hasta 300 x 300 ppp
<b>COPIADORA</b>	
Niveles de escala en gris	256
Resolución de escaneo (hardware)	1.200 x 1.200 dpi o superior
Resolución de escaneo (óptica)	Mínimo 1.200 dpi
Tipo de escáner	Alimentador automático de documentos (ADF); CIS
<b>ESCANER</b>	
Sistemas operativos compatibles	Windows 10, 8, o superior (solo 32 bit); Mac OS X
WiFi	Estándar 802.11 b/g/n integrada
Memoria	Estándar (64 MB DDR1)
Resolución impresión color	Resolución optimizada de hasta 4800 x 1200 dpi o superior
Velocidad impresión (B y N)	Velocidad de impresión en negro (borrador): 21 ppm o superior; Velocidad de impresión en negro (borrador): 8 ppm o superior
Tamaño papel	Como mínimo A4; A5; B5; DL; C6; A6
Tipo	Multifuncional
Garantía proveedor	Mínimo un (01) año
Tinta	Tanque externo de tinta por colores
Resolución impresión negro	Resolución de impresión en negro (óptima): Rendszerización de hasta 1.200 x 600 dpi (cuando imprime desde una computadora)
Tipo papel	Papel (normal, para inyección de tinta, fotográfico), sobres, transparencias, etiquetas, papel transfer, soportes sin bordes
<b>IMPRESORA MULTIFUNCIONAL</b>	
<b>IMPRESORA</b>	
<b>Especificación Técnica Mínima</b>	



Garantía	Dos (02) AÑOS
Fuente de alimentación	110-240 VAC @ (50/60Hz)
Multiplexación espacial	Mimo 2x2
Antena	Integrada de 3.5 dBi o externa de 5 dBi en 2,4 GHz
Seguridad	Wi-Fi Protected Access (WPA/WPA2)
Funcionalidades	Cumplimiento de estándares IEEE
Conectividad inalámbrica	Soprote para calidad de servicio IPv4 / IPv6
Capacidad de memoria	IEEE 802.11 b/g/n
Puertos	Wi-Fi integrada
<b>ACCESS POINT INDOOR</b>	256 MB DRAM
<b>Especificación Técnica Mínima</b>	2 puertos eléctricos 100/1000 Mbps

Garantía	Dos (02) AÑOS
Fuente de alimentación	110-240 VAC @ (50/60Hz)
Gestión	Soprote de RADIUS y/o TACACS
Administración	Administración por Web y CLI
Funcionalidades	Cumplimiento de estándares IEEE
Puertos	Soprote para calidad de servicio
<b>SWITCH DE COMUNICACIONES</b>	8 puertos eléctricos PoE de 100/1000 Mbps Base T
<b>Especificación Técnica Mínima</b>	

Memoria	8 GB DDR4
Almacenamiento	400 GB Disco de estado sólido SSD
Unidad óptica primaria	DVD o BLUERAY
Adaptador gráfico	Intel HD Graphics 4600
Monitor led	Tamaño desde 21 pulgadas Tipo LED Proporción wide screen
Audio	- Sistema de Sonido Integrado - 5 Puertos USB 3.0
Puertos	- Puerto de red RJ-45 Interfaz 100/1000 Base T - Conectividad WIFI (802.11 b/g/n) Bluetooth 4.0 - Puerto de Micrófono. - Puerto de audio y video HDMI SD / MMC / MS
Fuente de poder	- Tensión de Entrada: 220 VAC
Sistema operativo	Sistema Operativo Windows actual Español
Teclado	- Multimedia en español, cableado, interfaz USB
Garantía	- 1 año en piezas y mano de obra en sitio para todo el equipo de forma integral, con atención al siguiente día laborable
Software	Windows (última versión) con licencia perpetua MS - Office (última versión) con licencia perpetua Antivirus (licencia por 2 años desde su activación)
Accesorios	- Webcam de 2 Megapíxeles. - Mouse alámbrico, interfaz USB óptico

Finalmente, el UPS señalado anteriormente como parte del módulo en mención, deberá tener una garantía mínima de un (01) año, incluidas sus baterías.



**Apéndice N° 9**  
**Consideraciones técnicas para las estructuras metálicas y cimentación de torres**

**1. Torres nuevas**

1. Consideraciones básicas
  - a. EL CONTRATO debe garantizar que la altura de la torre sea la adecuada para lograr los enlaces radioeléctricos hacia las localidades a ser beneficiadas, las que como mínimo deben ser de quince (15) metros.
  - b. Para el diseño de la torre y de las estructuras de soporte de antenas, se debe tener en consideración la recomendación de la Norma TIA/EIA 222-F y las Normas E.090 y E.020.
  - c. Un pararrayos tipo franklin (o un sistema activo) y un sistema de luz de balizaje, (en caso aplicable).
  - d. Una torsión máxima de 0.5° y una deflexión máxima de 1°.
  - e. Cumplimiento de todas las normas de señalización aplicables conforme a los reglamentos de aeronavegación vigentes.
  - f. Para la fabricación se debe tener en consideración el manual de construcción de acero de la American Institute of Steel Construction (AISC).

**2. De los materiales**

- a. Las torres serán autosoportadas, reticuladas, conformadas de acuerdo al diseño por acero, perfiles, planchas, tubos u otros que cumplan con las Normas ASTM A-36, o ASTM A53/A53M-02 clase B o Steel grade STK 400, clase 2 (JISG3444 estándar), Steel grade SS400 (JIS G3101:2010 Estándar) o Q235C (GB 700:1988 Estándar) u otro equivalente.
- b. EL CONTRATO debe utilizar elementos, accesorios y soportes para el montaje de la torre que estén galvanizados por inmersión en caliente de acuerdo a la norma ASTM A-123, ASTM A-153 y ASTM-B6, considerando que pernos, tuercas y rondanas serán galvanizadas en caliente por giro, los miembros tubulares serán galvanizados tanto en su pared exterior e interior. Ningún elemento será cortado ni mucho menos perforado en la estación, éstos deben venir de fábrica.
- c. EL CONTRATO se obliga a no utilizar elementos de la torre (escaleras, montantes, ángulos, etc.) como elementos de apoyo para la ejecución de montaje, vaciados o ejecución de trabajos durante el proceso de la obra.

**De los accesorios**

- a. Las torres deben tener escalera peatonal con línea de vida en óptimo estado en todo momento y escaleras horizontales para cables.
- b. EL CONTRATO debe cubrir con pintura las estructuras para su protección anticorrosiva, con por lo menos tres capas de pintura: Autoimprimante Epóxico Poliámidada, recubrimiento Epóxico Poliámidada y Poliuretano Acrílico Alifático.

**4. Consideraciones de la instalación**

- a. La verticalidad de la torre se debe verificar con teodolito. El certificado debe ser firmado por un topógrafo calificado o un ingeniero civil.
- b. Los desplazamientos horizontales deben estar dentro de las tolerancias establecidas en el Artículo N° 6.1.2.1 (Plumb Tolerance de la Norma





TIA/EIA-222-F Structural Standards for Steel Antenna Towers and Antenna Supporting Structures).

5. Consideraciones para la cimentación

- a. El CONTRATO es responsable de llevar el control de las obras civiles. En tal sentido, está obligado a llevar el Cuaderno de Obra, el mismo que deberá estar legalizado y foliado, y que registrará las ocurrencias transcendentales de la obra.
- b. El CONTRATO ubicará y verificará los puntos de referencia necesarios para el debido control y efectuará todos los trabajos de movimiento de tierras, nivelación y excavaciones para las zapatas de la torre así como los rellenos necesarios para la construcción.
- c. El CONTRATO transportará fuera de las obras, a un lugar permitido, el sobrante del material proveniente de las excavaciones que no haya sido utilizado en los rellenos. El CONTRATO debe cumplir con las Normas Ambientales vigentes y disposiciones del gobierno local para desechar los materiales excedentes.
- d. El CONTRATO debe cumplir con lo establecido en la norma E.060 Concreto Armado del Reglamento Nacional de Edificaciones, en particular sus capítulos 3 y 4.
- e. El agregado grueso deberá cumplir con la norma ASTM C 33 y con los requisitos de las normas ASTM C 88, ASTM C 127 y ASTM C 131.
- f. Los encofrados deben tener la resistencia, la estabilidad, la rigidez y la durabilidad necesarias para soportar todos los esfuerzos que se le impongan y permitir las operaciones incidentales a la colocación y compactación del concreto sin sufrir deformación visible alguna, o daños que puedan afectar la calidad del trabajo del concreto y que cumpla las tolerancias de las Especificaciones ACI 347 "Práctica Recomendada para Encofrados de Concreto".

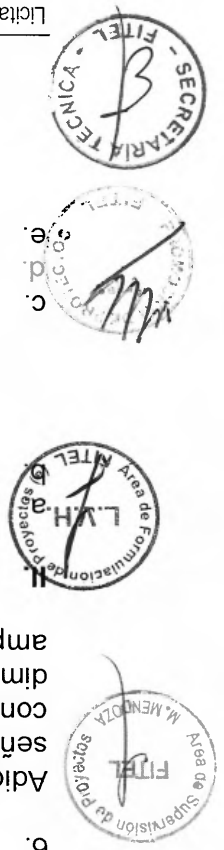
6. Consideraciones de carga

Adicionalmente a las consideraciones básicas para el diseño de las torres que se señalan en el numeral 1 precedente, el CONTRATO deberá diseñar las torres considerando cargas que deberán soportar las estructuras metálicas, peso y dimensiones de todos los equipos y demás elementos que serán instalados, incluyendo ampliaciones y co-ubicaciones.

Torres existentes

Las torres deberán cumplir con lo requerido en el punto 1, numeral 1. Las torres pueden ser autosoportadas, reticuladas, arriostradas, ventadas o monopolos, conformadas de acuerdo al diseño por acero, perfiles, planchas, tubos u otros que cumplan con las Normas ASTM A-36, o ASTM A53/A53M-02 clase B o Steel grade STK 400, clase 2 (JISG3444 estándar), Steel grade SS400 (JIS G3101:2010 Estándar) o Q235C (GB 700:1988 Estándar) u otro equivalente. Las torres deberán cumplir con lo requerido en el punto 1, numeral 3. Las torres deberán cumplir con lo requerido en el punto 1.4.b.

Las torres deberán ser reforzadas teniendo en consideración las cargas que deberán soportar las estructuras metálicas, peso y dimensiones de todos los equipos y demás elementos que serán instalados, incluyendo ampliaciones y co-ubicaciones. En ese sentido, en caso de utilizarse torres existentes, el CONTRATO deberá realizar los estudios de cargas necesarios e implementar las adecuaciones necesarias para soportar las nuevas cargas a instalar. Para tales



efectos, deberá considerar los lineamientos del estándar TIA/EIA 222F y del RNE E.060 y ACI 318-08 para mejorar la superestructura y subestructura del Nodo ante los nuevos requerimientos de cargas. Asimismo, el CONTRATADO se compromete a realizar futuras adecuaciones a las torres que sean necesarias para ubicar equipos de como mínimo un operador de servicios públicos de telecomunicaciones distinto del CONTRATADO o de su EMPRESA MATRIZ, EMPRESA SUBSIDIARIA o EMPRESA VINCULADA, sin que esto conlleve a trasladar los costos de adecuación a este operador solicitante.

f. Al momento de la entrega del hito funcional y descripción establecido en el numeral 14.1 del Anexo N° 13 de las BASES, las torres deberán cumplir con lo indicado en el punto 3, literal b.

g. El CONTRATADO entregará información señalada en el punto III del presente apéndice.

### III. Documentación técnica

El CONTRATADO deberá presentar la memoria descriptiva, especificaciones técnicas, memoria de cálculo y los planos de diseño y montaje de la torre.



# Apéndice N° 10 Contenido mínimo de los ESTUDIOS DE CAMPO

Instalación de Banda Ancha para la conectividad Integral y Desarrollo Social de la Región

Acta de Estudio de Campo

**1.- UBICACION DE LA LOCALIDAD**

Nombre correcto de la Localidad: \_\_\_\_\_  
 Distrito: \_\_\_\_\_  
 Provincia: \_\_\_\_\_  
 Región: \_\_\_\_\_

Latitud Sur (Grados, con aproximación a 5 dígitos): \_\_\_\_\_  
 Longitud Oeste (Grados, con aproximación a 5 dígitos): \_\_\_\_\_

Cantidad de Hábitantes: \_\_\_\_\_  
 Número de Familias Viviendas: \_\_\_\_\_

Agrupación de las viviendas en la localidad

Concentrada  Dispersa  Concentrada y Dispersa  Dispersa alrededor de la carretera

**2.- INFORMACION DE LA LOCALIDAD**

Cantidad de Hábitantes: \_\_\_\_\_  
 Número de Familias Viviendas: \_\_\_\_\_

**2.1.- Energía Eléctrica**

2.1.1 Cuenta con energía eléctrica  SI  NO

2.1.2 Cuántas horas por día  3  6  8  12  24

2.1.3 Medio que usan para obtener energía eléctrica

SI  NO

a) Energía comercial  SI  NO  
 b) Panel Solar  SI  NO  
 c) Energía eólica  SI  NO  
 d) Gas  SI  NO

**2.2.- Entidades Públicas existentes**

2.2.1 Entidad:  Establecimiento de Salud  Comisaria  Juzgado de Paz  Otro: \_\_\_\_\_  
 Nombre de entidad: \_\_\_\_\_  
 Representante: \_\_\_\_\_  
 Teléfono Celular: \_\_\_\_\_  
 Coordenadas: \_\_\_\_\_  
 Latitud: \_\_\_\_\_  
 Longitud: \_\_\_\_\_

2.2.2 Entidad:  Establecimiento de Salud  Comisaria  Juzgado de Paz  Otro: \_\_\_\_\_  
 Nombre de entidad: \_\_\_\_\_  
 Representante: \_\_\_\_\_  
 Teléfono Celular: \_\_\_\_\_  
 Coordenadas: \_\_\_\_\_  
 Latitud: \_\_\_\_\_  
 Longitud: \_\_\_\_\_

2.2.3 Entidad:  Establecimiento de Salud  Comisaria  Juzgado de Paz  Otro: \_\_\_\_\_  
 Nombre de entidad: \_\_\_\_\_  
 Representante: \_\_\_\_\_  
 Teléfono Celular: \_\_\_\_\_  
 Coordenadas: \_\_\_\_\_  
 Latitud: \_\_\_\_\_  
 Longitud: \_\_\_\_\_

2.2.4 Entidad:  Establecimiento de Salud  Comisaria  Juzgado de Paz  Otro: \_\_\_\_\_  
 Nombre de entidad: \_\_\_\_\_  
 Representante: \_\_\_\_\_  
 Teléfono Celular: \_\_\_\_\_  
 Coordenadas: \_\_\_\_\_  
 Latitud: \_\_\_\_\_  
 Longitud: \_\_\_\_\_

2.2.5 Entidad:  Establecimiento de Salud  Comisaria  Juzgado de Paz  Otro: \_\_\_\_\_  
 Nombre de entidad: \_\_\_\_\_  
 Representante: \_\_\_\_\_  
 Teléfono Celular: \_\_\_\_\_  
 Coordenadas: \_\_\_\_\_  
 Latitud: \_\_\_\_\_  
 Longitud: \_\_\_\_\_

2.2.6 Centros Educativos  Cantidad: \_\_\_\_\_  
 Nombre de entidad: \_\_\_\_\_  
 Representante: \_\_\_\_\_  
 Teléfono Celular: \_\_\_\_\_  
 Coordenadas: \_\_\_\_\_  
 Latitud: \_\_\_\_\_  
 Longitud: \_\_\_\_\_

Representante: \_\_\_\_\_  
 Teléfono Celular: \_\_\_\_\_  
 Coordenadas: \_\_\_\_\_  
 Latitud: \_\_\_\_\_  
 Longitud: \_\_\_\_\_





4.7 Otros

4.6 Localidad es una zona arqueológica, reserva natural o similar  SI  No

4.5 Localidad se ha agrupado  SI  No

4.4 Localidad se ha dividido  SI  No

4.3 Localidad es Propiedad Privada  SI  No

4.2 Localidad Cambio de Nombre/Distrito  SI  No

4.1 Localidad No Existe  SI  No

5.1 Acceso  SI  No

5.2 Frecuencia:  Diaria  Intermedia  Semanal

5.3 Hora:

5.4 Otros

5.5 Camión Mixto

5.6 Colectivo

5.7 Coaster Combi

5.8 Bus

5. TRANSPORTES A LA LOCALIDAD

3.1 La localidad cuenta con los servicios de Telefonía Pública  SI  NO

3.2 La localidad cuenta con los servicios de Telefonía de Abonados  SI  NO

3.3 La localidad cuenta con los servicios de Telefonía Móvil  SI  NO

3.4 La localidad cuenta con los servicios de Acceso a Internet  SI  NO

EMPRESA

Numero

Numero

Numero

Subida Kbps

Bajada Kbps

3.- SERVICIOS EXISTENTES

a) Nivel de Instrucción Educativa  Inicial  Primaria  Secundaria

b) Cantidad de alumnos (Nº)

c) IE. posee conexión de internet

d) IE. posee sala de computo

e) Nº de Computadoras disponibles (Nº)

Representante

Telefono Celular

Coordenadas

Código Local

Nombre de IE

iii) Nombre de IE

Coordenadas

Código Local

Representante

Telefono Celular

Coordenadas

Código Local

Nombre de IE

a) Nivel de Instrucción Educativa  Inicial  Primaria  Secundaria

b) Cantidad de alumnos (Nº)

c) IE. posee conexión de internet

d) IE. posee sala de computo

e) Nº de Computadoras disponibles (Nº)

Representante

Telefono Celular

Coordenadas

Código Local

Nombre de IE

iv) Nombre de IE

Coordenadas

Código Local

Representante

Telefono Celular

Coordenadas

Código Local

Nombre de IE

a) Nivel de Instrucción Educativa  Inicial  Primaria  Secundaria

b) Cantidad de alumnos (Nº)

c) IE. posee conexión de internet

d) IE. posee sala de computo

e) Nº de Computadoras disponibles (Nº)

Representante

Telefono Celular

Coordenadas

Código Local

Nombre de IE

iv) Nombre de IE

Coordenadas

Código Local

Representante

Telefono Celular

Coordenadas

Código Local

Nombre de IE

Apreciaciones de Entidades Educativas:

Apreciaciones de Entidades Educativas:

Apreciaciones de Entidades Educativas:

Apreciaciones de Entidades Educativas:

Apreciaciones de Entidades Educativas:

Latitud

Longitud

E-mail

Latitud

Longitud

E-mail

Latitud

Longitud

E-mail

Latitud

Longitud

E-mail



		Nombre Completo:	
		DNI:	
		Celular:	
		E-mail:	
_____ Firma		_____ Firma	
Alcalde Representante de la Posta de Salud Centro Educativo Autoridad de la Localidad Jues de Paz Comisario Poblador Variable Otro ( ) ( ) ( ) ( ) ( ) ( ) ( ) ( ) ( ) ( ) ( ) ( )		SUPERVISOR FITEI	
AUTORIDAD REPRESENTATIVA			

8.- FIRMAS

7.- PRECISIONES GENERALES

6.- DIAGRAMA DE LA RTTA DE ACCESO

**Apéndice N° 11**  
**Indicadores de calidad**

**I. OBJETIVO:** Asegurar la adecuada prestación de los servicios.

**II. INDICADORES:**

1. TIA - Tasa de Incidencia de Averías
2. TOE – Tasa de Ocupación de Enlace
3. Parámetros de calidad de enlace

**III. DESCRIPCIÓN:**

**1. TIA - Tasa de Incidencia de Averías**

Permite determinar las incidencias de averías que son atendidas por encima de las 24 horas de reportadas. Cabe precisar que, se excluirá de las averías a contabilizar aquellas originadas por caso fortuito o fuerza mayor, definidos por el Artículo 1315° del Código Civil peruano, para dichos caos deberá cumplir con los plazos de notificación y acreditación establecido para el presente proyecto.

Las averías se contabilizarán hasta el CPE instalado del lado del usuario. No serán contabilizadas aquellas conexiones que se encuentren cortadas por falta de pago o hayan sido canceladas a petición del usuario. Solo se considerarán aquellos reportes cuyas averías no hayan sido corregidas en las primeras veinticuatro (24) horas.

**Procedimiento:**

El CONTRATADO remitirá mensualmente al FITEL todos los reportes de averías comunicados por los usuarios o el FITEL durante el mes anterior, de acuerdo al siguiente formato:

**Cuadro 1: Formato de Reporte de Averías**

Item	Código de reporte de avería	Fecha	Hora	Descripción de la avería	Datos de la persona que reportó la avería	fecha en la que se solución la avería	hora en la que se solución la avería	medio de reporte de avería (telef/ email/presencial/es crito)
------	-----------------------------	-------	------	--------------------------	---	---------------------------------------	--------------------------------------	---

El FITEL podrá reportar una avería en representación de un usuario el cual tendrá el mismo tratamiento que el resto de reportes y será incluido en el Formato de Reporte de Averías.

El CONTRATADO se encuentra obligado a brindar un código de avería al usuario que la reporte o al FITEL, de ser el caso.

Para el cálculo de la TIA se utiliza la siguiente expresión:

$$\text{Total de fallas o averías reportadas en el mes y reparadas} \div \text{Total de conexiones operativas durante el mes} \times 100\%$$





Los siguientes parámetros deberán ser medidos desde o hasta cada CPE. Para esta prueba se utilizarán paquetes no menores a 20 KBytes, con una periodicidad de un minuto, durante toda la hora de mayor carga, de cada día del mes. Para

**3. Parámetros de calidad de enlace**

Reporte mensual		Volumen de tráfico (Kilobytes)	
H323	Entrante	Saliente	0
SIP	0	0	0
DATOS	0	0	0
Total	0	0	0

Reporte diario		Entrante		Saliente	
Minuto	TOTAL	H323	SIP	DATOS	TOTAL
00:00:00-					
00:01:00-					
00:02:00-					
23:58:00-					
23:59:00-					
23:59:00-					
00:00:00-					
TOTAL					

Ubigeo	
Localidad	Departamento
Provincia	Distrito

**Cuadros - Contenido mínimo de reporte mensual de TOE**

El CONTRATADO deberá remitir la información de manera mensual, de acuerdo al siguiente formato, identificando el tráfico de voz, si lo hubiera, y el tráfico generado por los propios sistemas de seguridad del Nodo.

**Procedimiento:**

Permite determinar el ancho de banda consumido en cada uno de los enlaces hacia la red de acceso y todos los enlaces hacia la red de transporte de cada nodo inalámbrico inicial.

**2. TOE – Tasa de Ocupación de Enlace**

Nº	Indicador	Parámetro de calidad	Periodo (mes)
1	Tasa de incidencia de fallas para acceso a Internet	10%	

**Cuadro 2: Formato de Cumplimiento.**

**Objetivo de Calidad:** TIA menor al 10% mensual.



determinar la hora de mayor carga se tomara el tráfico total de la red en el mes anterior.

**a) Latencia**

Es la medición del retardo de los paquetes transmitidos desde un CPE en la localidad beneficiaria, hasta un servidor alojado en la red del CONTRATADO.

**Objetivo de Calidad:** Menor a 150 ms (ida y vuelta).

**b) Pérdida de paquetes**

**Objetivo de Calidad:** Menor al dos por ciento (2%).

**c) Velocidad de HTTP subida y de bajada medida en el CPE**

**Objetivo de Calidad:** No menor al cuarenta por ciento (40%) de la velocidad contratada en la hora de mayor carga.

**d) BER**

**Objetivo de Calidad:** Menor a  $10^{-6}$ .



**Apéndice N° 12  
Características del servidor de contenidos para el acceso a Intranet**

Memoria RAM	• Capacidad de 128 GB
Procesador	• 4 Procesadores físicos de 16 núcleos • Frecuencia básica de operación de 2.2 GHz
Interfase de Transferencia de datos	• Serial Attached SCSI 2 (SAS)
Memoria cache	• 35 MB por procesador
Distribución	• El servidor debe ser montable y escalable
Procedimiento de operación	• Hot – swap en fuente y discos
Energía (Servidor)	• Alimentación: CA 200 - 240 V 50 / 60 Hz • Fuente de poder redundante
Capacidad de almacenamiento	• Capacidad de 10TB
Interfase de Transferencia de data	• Serial Attached SCSI 2 (SAS)
Conexión a red	• 2 puertos de 10 Giga Ethernet cada uno (Uno activo más uno de respaldo).
Puertos de conectividad	• Dos (2) puertos USB.
Sistema de ventilación	• Cada procesador debe tener su propio cooler de ventilación.
Periféricos y accesorios	• Teclado mouse y monitor de 21 pulgadas tipo Led. • Soportar conexiones por KVM
Facilidades	• Debe permitir virtualización nativa Hyper-V / VMware / Citrix. • Incluir licencias para uso de sistema operativo Windows Server 2016 versión en inglés y de Software de gestor de base de datos (Oracle 12c y SQL Server 2016) versión en inglés • 3 años de garantía de fábrica.



**Apéndice N° 13-A**  
**Lineamientos para la CAPACITACIÓN – LOCALIDADES BENEFICARIAS**

**I. OBJETIVO:**

Incentivar la adopción y uso de las tecnologías de información a través de la plataforma implementada por el proyecto.

**II. ALCANCE:**

La capacitación se podrá realizar en cualquiera de las siguientes modalidades:

- En las LOCALIDADES BENEFICARIAS que cuenten con los servicios instalados y debidamente operativos.
- En caso el CONTRATADO opte por realizar alguna capacitación centralizada de algunas de las LOCALIDADES BENEFICARIAS, para lo cual los pobladores de la LOCALIDAD BENEFICARIA, deberán de ser trasladados por cuenta del CONTRATADO. Todos los gastos de movilidad, viáticos, entre otros, deberán ser asumidos por el CONTRATADO, de tal modo que los asistentes no tengan que irrogar gasto alguno.

El CONTRATADO brindará la capacitación por localidad a como mínimo a treinta (30) personas, que incluye a personal de las INSTITUCIONES ABONADAS OBLIGATORIAS por cada LOCALIDAD BENEFICARIA, de acuerdo con el detalle que se indica a continuación:

- Dos (02) personas que laboren en el establecimiento de salud.
- Dos (02) profesores de los locales escolares de gestión estatal.
- Dos (02) personas que laboren en las dependencias policiales.
- El CONTRATADO deberá cursar invitación, en los casos que aplique, para la participación de la persona responsable de IT en cada INSTITUCIÓN ABONADA OBLIGATORIA.
- Con la finalidad de completar la participación mínima de personas a capacitar, el CONTRATADO incluirá a la población en general de doce (12) a más años de edad, que formen parte de la LOCALIDAD BENEFICARIA.

Para la designación del personal de las INSTITUCIONES ABONADAS OBLIGATORIAS para la asistencia a la CAPACITACIÓN, el CONTRATADO debe coordinar con las Direcciones Regionales de Salud y Educación, así como la Región Policial a las cuales pertenezcan.

Asimismo, en relación a la cantidad total de capacitados por localidad, se deberá cumplir con las siguientes metas:

- La asistencia de mujeres debe ser en porcentaje no menor al treinta por ciento (30%) del total de asistentes a la CAPACITACIÓN.
- La asistencia de jóvenes entre 18 y 24 años debe ser en porcentaje no menor al quince por ciento (15%) del total de asistentes a la CAPACITACIÓN.
- La asistencia de personas con algún tipo de discapacidad debe ser en porcentaje no menor al dos por ciento (2%) del total de asistentes a la CAPACITACIÓN.



En caso de no alcanzar las cantidades y metas señaladas en los literales a., b. y c., el CONTRATADO informará y acreditará al FITEL las razones que motivan dicho incumplimiento. El FITEL se reserva el derecho de efectuar las verificaciones que correspondan.

#### Certificación:

Las personas que hayan aprobado cada módulo de la CAPACITACIÓN con una nota mínima de once (11) recibirán un certificado que acredite los cursos aprobados y las horas correspondientes a estos; las que no aprueben, recibirán una Constancia de Asistencia que indica los días y horas de asistencia, siempre que su asistencia sea no menor al ochenta por ciento. El CONTRATADO emitirá ambos documentos. El CONTRATADO realizará alianzas con instituciones educativas de prestigio, acreditadas oficialmente por el Ministerio de Educación, de manera de promover la participación del personal de las instituciones a ser capacitadas.

#### Perfil de los Capacitadores:

A continuación se indica el perfil mínimo de las personas que impartirán la capacitación:

- Licenciados o bachilleres en Educación con estudios y experiencia en temas informáticos o,
- Profesionales o bachilleres de las áreas de Ingeniería o de ciencias con estudios y experiencia en temas informáticos, que cuenten con cursos pedagógicos o experiencia pedagógica.
- Técnicos o egresados en las áreas de computación e informática o tecnologías de la información, que cuenten con cursos pedagógicos o experiencia pedagógica.
- Deseable, experiencia en el desarrollo de capacitaciones bajo el Enfoque por Competencias.

Asimismo, para la Capacitación Especializada, se requiere que el capacitador haya tenido experiencia en el Sector del cual brindará capacitación.

#### Temas a impartir:

El CONTRATADO debe desarrollar la CAPACITACIÓN como mínimo en cuatro (04) módulos en el lapso de un año, uno por trimestre:

- Una (01) capacitación básica.
- Una (01) capacitación intermedia.
- Una (01) capacitación avanzada.
- Una (01) capacitación especializada.

El CONTRATADO puede adaptar el cronograma de capacitación siempre y cuando no se exceda del periodo de un año para la impartición de los cursos, para todos los efectos deberá tener la aprobación de FITEL.

Los modelos referenciales de las guías y material a utilizar para los cursos serán propuestos por FITEL al CONTRATADO, a fin que este los contemple dentro de su propuesta de CONSTRUCCIÓN DE CAPACIDADES a presentar.



Los modelos referenciales de las guías y/o material a utilizar para el desarrollo de la CAPACITACIÓN serán propuestos por el CONTRATADO y deberá ser sustentado al FITEL con tres meses de anticipación, mediante una sesión demostrativa de cuatro (04) horas por cada módulo en el cual se evaluará la totalidad de competencias. Finalizada la sesión el FITEL, se reserva el derecho de modificar u observar la estructura de la CAPACITACIÓN.

Al inicio de cada módulo, EL CONTRATADO deberá entregar a cada participante:

- Una memoria USB 3.0 de 8 GB de capacidad como mínimo, con logotipo
- Un cuaderno A4 de doble anillo de 100 hojas cuadrículadas con logotipo
- Un lapicero o bolígrafo plástico retráctil con logotipo.

El CONTRATADO se obliga a coordinar con el FITEL la diagramación y logotipo de memorias, cuadernos y lapiceros antes indicados previamente a su elaboración y entrega.

Los módulos de capacitación básica e intermedia constan de sesenta (60) horas de teoría y práctica cada uno; los módulos de capacitación avanzada y especializada constan de cuarenta (40) horas de teoría y práctica cada uno. El detalle de los temas contenidos en cada módulo es el que se indica a continuación:





## CAPACITACIÓN BÁSICA

### Competencia 1: Conoce el manejo básico de una computadora.

CAPACIDADES	CRITERIOS DE EVALUACIÓN	EJES TEMÁTICOS	ESTRATEGIAS DIDACTICAS	RECURSOS Y MEDIOS	TIEMPO
1. Reconoce los principales componentes de la computadora.	Explica, en sus propias palabras, los conceptos generales alrededor de la computadora (qué es, para qué sirve, tipos). Explica, en sus propias palabras, las diferentes partes de una computadora. Al mencionar una parte de la computadora, señala correctamente su ubicación. Al mencionar un dispositivo relacionado a la computadora, indica correctamente para qué sirve.	<ul style="list-style-type: none"><li>¿Qué es la computadora?</li><li>Tipos de computadora.</li><li>Funcionamiento de la computadora (hardware y software).</li><li>Partes de la computadora.</li><li>Dispositivos de la computadora.</li><li>Almacenamiento de la información.</li></ul>	<ul style="list-style-type: none"><li>Exposición.</li><li>Demostración.</li><li>Práctica individual.</li><li>Discusión en grupos.</li><li>Lluvia de ideas.</li></ul>	<ul style="list-style-type: none"><li>Manual y guía.</li><li>Computadora.</li><li>Proyector.</li><li>Lámina demostrativa.</li></ul>	2 horas
2. Aplica correctamente los procedimientos para encender, reiniciar y apagar una computadora.	Reconoce los principales cables que vienen con la computadora y los conecta correctamente. Reconoce e identifica el botón de encendido en diferentes tipos y modelos de computadora. La computadora es encendida / apagada correctamente.	<ul style="list-style-type: none"><li>¿Cómo debe estar conectada la computadora?</li><li>¿Cómo prendo la computadora?</li><li>¿Cómo apago la computadora?</li></ul>	<ul style="list-style-type: none"><li>Exposición.</li><li>Demostración.</li><li>Práctica individual.</li><li>Ejercicios prácticos de conectado, encendido y apagado de la computadora.</li></ul>	<ul style="list-style-type: none"><li>Manual y guía.</li><li>Computadora.</li><li>Proyector.</li><li>Lámina demostrativa.</li></ul>	0.5 hora
3. Maneja correctamente el ratón de la computadora.	Explica, en sus propias palabras, qué es y para qué sirve el ratón. Usa adecuadamente el ratón para hacer clic o doble clic sobre un elemento en pantalla. Usa apropiadamente el ratón para seleccionar y mover un objeto (icono) en pantalla. Utiliza adecuadamente el ratón para desplazarse en un documento con varias páginas.	<ul style="list-style-type: none"><li>¿Qué es el ratón?</li><li>Las partes del ratón.</li><li>¿Cómo se maneja el ratón?</li><li>¿Qué pasa cuando muevo el ratón?</li></ul>	<ul style="list-style-type: none"><li>Exposición.</li><li>Demostración.</li><li>Práctica individual.</li><li>Ejercicios prácticos de manejo de ratón.</li></ul>	<ul style="list-style-type: none"><li>Manual y guía.</li><li>Computadora.</li><li>Proyector.</li><li>Lámina demostrativa.</li></ul>	1 hora



CAPACIDADES	CRITERIOS DE EVALUACIÓN	EJES TEMÁTICOS	ESTRATEGIAS DIDÁCTICAS	RECURSOS Y MEDIOS	TIEMPO
4. Escribe un texto haciendo uso del teclado.	Explica, en sus propias palabras, qué es y para qué sirve el teclado. Al mencionar una determinada tecla, logra ubicarla con facilidad en el teclado. Escribe un texto corto utilizando combinaciones de letras, números y símbolos especiales.	<ul style="list-style-type: none"> <li>❖ ¿Qué es el teclado?</li> <li>❖ ¿Cómo se utiliza el teclado?</li> </ul>	<ul style="list-style-type: none"> <li>❖ Exposición.</li> <li>❖ Demostración.</li> <li>❖ Práctica individual.</li> <li>❖ Ejercicios prácticos con el teclado.</li> </ul>	<ul style="list-style-type: none"> <li>❖ Manual y guía.</li> <li>❖ Computadora.</li> <li>❖ Proyector.</li> <li>❖ Lámina demostrativa.</li> </ul>	0.5 hora

**Competencia 2: Identifica y aplica las funciones básicas del sistema operativo Windows.**

CAPACIDADES	CRITERIOS DE EVALUACIÓN	EJES TEMÁTICOS	ESTRATEGIAS DIDÁCTICAS	RECURSOS Y MEDIOS	TIEMPO
1. Reconoce el entorno de trabajo del sistema operativo Windows.	Explica, en sus propias palabras, las diferentes partes del entorno de trabajo del sistema operativo Windows. Al mencionar una parte del entorno de trabajo del sistema operativo Windows, señala correctamente su ubicación. En un gráfico, señala correctamente las diferentes partes del entorno de trabajo del sistema operativo Windows.	<ul style="list-style-type: none"> <li>❖ ¿Qué es el entorno de trabajo de Windows?</li> <li>❖ ¿De qué se compone el entorno de trabajo Windows?: Escritorio, barra de tareas, menú Inicio.</li> </ul>	<ul style="list-style-type: none"> <li>❖ Exposición.</li> <li>❖ Demostración.</li> <li>❖ Práctica individual.</li> </ul>	<ul style="list-style-type: none"> <li>❖ Manual y guía.</li> <li>❖ Computadora.</li> <li>❖ Proyector.</li> <li>❖ Lámina demostrativa.</li> </ul>	1 hora
2. Aplica correctamente los procedimientos para operar ventanas.	Explica, en sus propias palabras, qué es una ventana. Ante las indicaciones, ejecuta adecuadamente la operación de minimizar, maximizar, mover o cerrar una ventana. Ejecuta correctamente un programa. Ejecuta correctamente la calculadora de Windows y realiza operaciones de suma, resta, multiplicación y división.	<ul style="list-style-type: none"> <li>❖ ¿Qué es una ventana?</li> <li>❖ Partes de la ventana: botón minimizar, maximizar y cerrar.</li> <li>❖ ¿Cómo ejecuto un programa?</li> <li>❖ La calculadora.</li> </ul>	<ul style="list-style-type: none"> <li>❖ Exposición.</li> <li>❖ Demostración.</li> <li>❖ Práctica individual.</li> <li>❖ Ejercicios prácticos con ventanas.</li> <li>❖ Ejercicios prácticos con la calculadora.</li> </ul>	<ul style="list-style-type: none"> <li>❖ Manual y guía.</li> <li>❖ Computadora.</li> <li>❖ Proyector.</li> <li>❖ Lámina demostrativa.</li> </ul>	2 horas





CAPACIDADES	CRITERIOS DE EVALUACIÓN	EJES TEMÁTICOS	ESTRATEGIAS DIDÁCTICAS	RECURSOS Y MEDIOS	TIEMPO
3. Aplica adecuadamente los procesos básicos de administración de archivos y carpetas: crear, cambiar de nombre, copiar, mover y eliminar.	Explica, en sus propias palabras, qué es un archivo y una carpeta. Reconoce el entorno del Explorador de Windows. Ante las indicaciones, ejecuta adecuadamente la operación de crear, cambiar de nombre, mover y eliminar carpetas.	<ul style="list-style-type: none"> <li>❖ Definición de archivos y carpetas.</li> <li>❖ Definición del Explorador de Windows.</li> <li>❖ Crear, cambiar de nombre, copiar, mover y eliminar carpetas.</li> </ul>	<ul style="list-style-type: none"> <li>❖ Exposición.</li> <li>❖ Demostración.</li> <li>❖ Práctica individual.</li> <li>❖ Ejercicios prácticos.</li> </ul>	<ul style="list-style-type: none"> <li>❖ Manual y guía.</li> <li>❖ Computadora.</li> <li>❖ Proyector.</li> <li>❖ Lámina demostrativa.</li> </ul>	3 horas

**Competencia 3: Produce documentos de trabajo haciendo uso del procesador de textos Microsoft Word.**



CAPACIDADES	CRITERIOS DE EVALUACIÓN	EJES TEMÁTICOS	ESTRATEGIAS DIDÁCTICAS	RECURSOS Y MEDIOS	TIEMPO
1. Reconoce el entorno de trabajo de Microsoft Word 2007/2010.	Explica, en sus propias palabras, para qué sirve Microsoft Word 2007/2010. Explica, en sus propias palabras, para qué sirven las diferentes partes del entorno de Microsoft Word 2007/2010. Al mencionar una parte del entorno de trabajo de Microsoft Word 2007/2010, señala correctamente su ubicación.	<ul style="list-style-type: none"> <li>❖ ¿Qué es Microsoft Word?</li> <li>❖ ¿Cómo abro Microsoft Word?</li> <li>❖ Interfaz de Microsoft Word, cinta de opciones, ocular, barra de herramienta minibarra, barra de acceso rápido, galerías, resolución de pantalla, zoom.</li> </ul>	<ul style="list-style-type: none"> <li>❖ Exposición.</li> <li>❖ Demostración.</li> <li>❖ Práctica individual.</li> <li>❖ Ejercicios prácticos.</li> </ul>	<ul style="list-style-type: none"> <li>❖ Manual y guía.</li> <li>❖ Computadora.</li> <li>❖ Proyector.</li> <li>❖ Lámina demostrativa.</li> </ul>	0.5 hora
2. Utiliza adecuadamente las funciones básicas para elaborar un documento: crear, guardar, abrir y cerrar.	Crea un nuevo documento. Graba el documento en la computadora. Abre un documento almacenado en la computadora. Cierra un documento.	<ul style="list-style-type: none"> <li>❖ ¿Cómo creo un documento?</li> <li>❖ ¿Cómo guardo un documento?</li> <li>❖ ¿Cómo abro un documento?</li> <li>❖ ¿Cómo cierro un documento?</li> </ul>	<ul style="list-style-type: none"> <li>❖ Exposición.</li> <li>❖ Demostración.</li> <li>❖ Práctica individual.</li> <li>❖ Ejercicios prácticos.</li> </ul>	<ul style="list-style-type: none"> <li>❖ Manual y guía.</li> <li>❖ Computadora.</li> <li>❖ Proyector.</li> <li>❖ Lámina demostrativa.</li> </ul>	1 hora
3. Realiza operaciones básicas con texto: seleccionar, copiar, mover y eliminar.	Ante las indicaciones, aplica adecuadamente las operaciones para seleccionar, eliminar, copiar y mover bloques de texto.	<ul style="list-style-type: none"> <li>❖ ¿Cómo selecciono un bloque de texto?</li> <li>❖ ¿Cómo elimino un bloque de texto?</li> <li>❖ ¿Cómo copio un bloque de texto?</li> </ul>	<ul style="list-style-type: none"> <li>❖ Exposición.</li> <li>❖ Demostración.</li> <li>❖ Práctica individual.</li> <li>❖ Ejercicios prácticos.</li> </ul>	<ul style="list-style-type: none"> <li>❖ Manual y guía.</li> <li>❖ Computadora.</li> <li>❖ Proyector.</li> <li>❖ Lámina demostrativa.</li> </ul>	2 horas



CAPACIDADES	CRITERIOS DE EVALUACIÓN	EJES TEMÁTICOS	ESTRATEGIAS DIDÁCTICAS	RECURSOS Y MEDIOS	TIEMPO
4. Aplica formatos al texto de un documento configura documento y márgenes de página, inserta y elimina página en blanco, usa corrector ortográfico.	Ante las indicaciones, aplica adecuadamente el formato a un texto, configura documento y página, usa el corrector ortográfico.	<ul style="list-style-type: none"> <li>❖ ¿Cómo nuevo un bloque de texto?</li> <li>❖ ¿Qué significa dar formato a un texto?</li> <li>❖ Formato de fuente.</li> <li>❖ Formato de párrafo.</li> <li>❖ Configuración de márgenes de página, mapa de documento, lectura de pantalla completa, selección de textos, autocorrección, uso de función corrector ortográfico, insertar y eliminar página en blanco.</li> </ul>	<ul style="list-style-type: none"> <li>❖ Exposición.</li> <li>❖ Demostración.</li> <li>❖ Práctica individual.</li> <li>❖ Ejercicios prácticos.</li> </ul>	<ul style="list-style-type: none"> <li>❖ Manual y guía.</li> <li>❖ Computadora.</li> <li>❖ Proyector.</li> <li>❖ Lámina demostrativa.</li> </ul>	<u>2.5 horas</u>
5. Hacer uso de la numeración, viñetas, sangrías. Inserta objetos, encabezado, pie de página, texto, gráfico y portada	Ante las indicaciones, aplica adecuadamente el uso de numeración, viñetas, sangrías; así también inserta encabezado, pie de página, texto y gráficos.	<ul style="list-style-type: none"> <li>❖ Uso de Numeración, viñetas y lista numerada, uso de sangrías, numeración y viñetas en listas.</li> <li>❖ Insertar objetos, agregar portada, insertar encabezado y pie de página.</li> <li>❖ Insertar texto y gráficos</li> </ul>	<ul style="list-style-type: none"> <li>❖ Exposición.</li> <li>❖ Demostración.</li> <li>❖ Práctica individual.</li> <li>❖ Ejercicios prácticos.</li> </ul>	<ul style="list-style-type: none"> <li>❖ Manual y guía.</li> <li>❖ Computadora.</li> <li>❖ Proyector.</li> <li>❖ Lámina demostrativa.</li> </ul>	<u>2 horas</u>
6. Imprime un documento.	El documento es impreso correctamente.	<ul style="list-style-type: none"> <li>❖ ¿Cómo imprimo un documento?</li> </ul>	<ul style="list-style-type: none"> <li>❖ Exposición.</li> <li>❖ Demostración.</li> <li>❖ Práctica individual.</li> <li>❖ Ejercicios prácticos.</li> </ul>	<ul style="list-style-type: none"> <li>❖ Manual y guía.</li> <li>❖ Computadora.</li> <li>❖ Proyector.</li> <li>❖ Lámina demostrativa.</li> </ul>	0.5 hora

**Competencia 4:** Produce tablas haciendo uso de la hoja de cálculo Microsoft Excel

CAPACIDADES	CRITERIOS DE EVALUACIÓN	EJES TEMÁTICOS	ESTRATEGIAS DIDÁCTICAS	RECURSOS Y MEDIOS	TIEMPO
1. Reconoce el entorno de trabajo de Microsoft Excel 2016.	Ante las indicaciones, explica en sus propias palabras para qué sirve Microsoft Excel 2016. Conoce el entorno de trabajo de Microsoft Excel 2016.	<ul style="list-style-type: none"> <li>❖ ¿Qué es Microsoft Excel 2016?</li> <li>❖ ¿Cómo abro Microsoft Excel 2016?</li> </ul>	<ul style="list-style-type: none"> <li>❖ Exposición.</li> <li>❖ Demostración.</li> <li>❖ Práctica individual.</li> <li>❖ Ejercicios prácticos.</li> </ul>	<ul style="list-style-type: none"> <li>❖ Manual y guía.</li> <li>❖ Computadora.</li> <li>❖ Proyector.</li> <li>❖ Lámina demostrativa.</li> </ul>	0.5 hora



CAPACIDADES	CRITERIOS DE EVALUACIÓN	EJES TEMÁTICOS	ESTRATEGIAS DIDÁCTICAS	RECURSOS Y MEDIOS	TIEMPO
2. Utiliza adecuadamente las funciones básicas para elaborar un libro: crear, guardar, abrir y cerrar.	Crea, guarda, cierra y abre un nuevo libro.	<ul style="list-style-type: none"> <li>❖ ¿Cómo creo, guardo, cierrro y abro un libro?</li> <li>❖ Identificación de barra de título, botones de control, barra de herramientas de acceso rápido, cinta de opciones, barra de fórmulas, filas, columnas, celdas.</li> <li>❖ Aumento del zoom en hoja de cálculo, ¿Cómo organizar ventanas de varios libros?</li> <li>❖ ¿Cómo añadir botones a la barra de herramientas de acceso rápido?</li> <li>❖ ¿Cómo personalizar cinta de opciones?</li> </ul>	<ul style="list-style-type: none"> <li>❖ Exposición.</li> <li>❖ Demostración.</li> <li>❖ Práctica individual.</li> <li>❖ Ejercicios prácticos.</li> </ul>	<ul style="list-style-type: none"> <li>❖ Manual y guía.</li> <li>❖ Computadora.</li> <li>❖ Proyector.</li> <li>❖ Lámina demostrativa.</li> </ul>	2.5 horas
3. Edita información en una celda: ingresar, modificar y eliminar contenido. Selecciona un rango con el mouse o teclado. Divide una hoja de cálculo en paneles.	Ante las indicaciones, aplica adecuadamente las operaciones para ingresar, modificar y eliminar contenido de una celda, selecciona adecuadamente un rango con mouse y con el teclado.	<ul style="list-style-type: none"> <li>❖ ¿Cómo ingresar, modificar y eliminar datos a una celda?</li> <li>❖ ¿Cómo selecciono un rango con el mouse y con el teclado? ¿Cómo selecciono filas y columnas?</li> <li>❖ ¿Cómo divido una hoja de cálculo en paneles? ¿Cómo inmovilizo un panel cualquiera?</li> </ul>	<ul style="list-style-type: none"> <li>❖ Exposición.</li> <li>❖ Demostración.</li> <li>❖ Práctica individual.</li> <li>❖ Ejercicios prácticos.</li> </ul>	<ul style="list-style-type: none"> <li>❖ Manual y guía.</li> <li>❖ Computadora.</li> <li>❖ Proyector.</li> <li>❖ Lámina demostrativa.</li> </ul>	2 horas
4. Inserta y configura ancho y alto de filas y columnas. Modifica y elimina un rango.	Ante las indicaciones, inserta, configura y modifica un rango.	<ul style="list-style-type: none"> <li>❖ ¿Cómo insertar y eliminar una fila o columna?</li> <li>❖ ¿Cómo cambiar el ancho y alto en filas y columnas?</li> <li>❖ ¿Cómo ocultar y mostrar filas y ocultar filas y columnas?</li> <li>❖ ¿Qué es un rango? ¿Cómo modificar y eliminar el nombre de un rango?</li> </ul>	<ul style="list-style-type: none"> <li>❖ Exposición.</li> <li>❖ Demostración.</li> <li>❖ Práctica individual.</li> <li>❖ Ejercicios prácticos.</li> </ul>	<ul style="list-style-type: none"> <li>❖ Manual y guía.</li> <li>❖ Computadora.</li> <li>❖ Proyector.</li> <li>❖ Lámina demostrativa.</li> </ul>	1.5 horas
5. Aplica adecuadamente el uso de fórmulas,	Ante las indicaciones, aplica adecuadamente las fórmulas, funciones matemáticas, suma,	<ul style="list-style-type: none"> <li>❖ ¿Qué es una fórmula? Crear fórmulas, editar con la barra</li> </ul>	<ul style="list-style-type: none"> <li>❖ Exposición.</li> <li>❖ Demostración.</li> <li>❖ Práctica individual.</li> </ul>	<ul style="list-style-type: none"> <li>❖ Manual y guía.</li> <li>❖ Computadora.</li> <li>❖ Proyector.</li> </ul>	4 horas



CAPACIDADES	CRITERIOS DE EVALUACIÓN	EJES TEMÁTICOS	ESTRATEGIAS DIDÁCTICAS	RECURSOS Y MEDIOS	TIEMPO
funciones matemáticas y subtotales.	promedio, contar, contara, pi, aleatorio, funciones subtotales.	<ul style="list-style-type: none"><li>de fórmula y operaciones aritméticas.</li><li>¿Qué es una función?</li><li>Funciones matemáticas.</li><li>Función suma, promedio, máximo, mínimo, contar, contara, redondear, pi, aleatorio, k éximo menor, k éximo mayor.</li><li>Función subtotales.</li></ul>	<ul style="list-style-type: none"><li>Ejercicios prácticos.</li></ul>	<ul style="list-style-type: none"><li>Lámina demostrativa.</li></ul>	
6. Aplica el uso adecuado de tablas.	Ante las indicaciones, crea y transforma tablas.	<ul style="list-style-type: none"><li>¿Qué es una tabla? Crear una tabla en Excel, cambiar el nombre de una tabla,</li><li>Aplicar un estilo de tabla predefinido, transformar una tabla en un rango, añadir una fila total.</li></ul>	<ul style="list-style-type: none"><li>Exposición.</li><li>Demostración.</li><li>Práctica individual.</li><li>Ejercicios prácticos.</li></ul>	<ul style="list-style-type: none"><li>Manual y guía.</li><li>Computadora.</li><li>Proyector.</li><li>Lámina demostrativa.</li></ul>	<u>4 horas</u>
7. Inserta diversos tipos de gráficos.	Ante las indicaciones, inserta gráficos de columnas, barras, línea, circulares, minigráficos.	<ul style="list-style-type: none"><li>¿Cómo insertar gráficos?</li><li>Tipos de gráficos disponibles, gráficos de columnas, barras, línea, circulares, minigráficos.</li><li>¿Cómo insertar ilustraciones, vinculos y texto?, insertar imágenes prediseñadas desde archivo, insertar captura de pantalla, formas y dibujos.</li><li>Insertar diagramas con SmartArt, WordArt, cuadro de texto, Insertar hipervinculo.</li></ul>	<ul style="list-style-type: none"><li>Exposición.</li><li>Demostración.</li><li>Práctica individual.</li><li>Ejercicios prácticos.</li></ul>	<ul style="list-style-type: none"><li>Manual y guía.</li><li>Computadora.</li><li>Proyector.</li><li>Lámina demostrativa.</li></ul>	2.5 horas
8. Inserta ilustraciones, vinculos, texto, diagramas SmartArt, WordArt.					2.5 horas
9. Imprime un libro.	El libro es impreso correctamente.	<ul style="list-style-type: none"><li>¿Cómo imprimo un libro?</li></ul>	<ul style="list-style-type: none"><li>Exposición.</li><li>Demostración.</li><li>Práctica individual.</li><li>Ejercicios prácticos.</li></ul>	<ul style="list-style-type: none"><li>Manual y guía.</li><li>Computadora.</li><li>Proyector.</li><li>Lámina demostrativa.</li></ul>	1 hora

**Competencia 5:** Realiza una presentación sobre un tema específico de su sector haciendo uso del presentador de diapositivas Microsoft PowerPoint.




CAPACIDADES	CRITERIOS DE EVALUACIÓN	EJES TEMÁTICOS	ESTRATEGIAS DIDACTICAS	RECURSOS Y MEDIOS	TIEMPO
1. Reconoce el entorno de trabajo de Microsoft PowerPoint 2016. Utiliza adecuadamente las funciones básicas para elaborar una presentación: crear, guardar, abrir y cerrar.	Ante las indicaciones, explica, en sus propias palabras, para qué sirve Microsoft PowerPoint2016. Conoce el entorno de trabajo de Microsoft PowerPoint 2016.	<ul style="list-style-type: none"> <li>❖ ¿Qué es Microsoft PowerPoint 2016?</li> <li>❖ ¿Cómo creo, guardo, cierro y abro una presentación?</li> </ul>	<ul style="list-style-type: none"> <li>❖ Exposición.</li> <li>❖ Demostración.</li> <li>❖ Práctica individual.</li> <li>❖ Ejercicios prácticos.</li> </ul>	<ul style="list-style-type: none"> <li>❖ Manual y guía.</li> <li>❖ Computadora.</li> <li>❖ Proyector.</li> <li>❖ Lámina demostrativa.</li> </ul>	1.5 horas
2. Reconoce las partes de la pantalla principal y los diversos tipos de vistas.	Ante las indicaciones, explica en sus propias palabras, la pantalla principal y menciona alguna de las vistas.	<ul style="list-style-type: none"> <li>❖ Descripción de la pantalla principal, vistas de power point (normal, clasificador de diapositivas, lectura, esquemas)</li> </ul>	<ul style="list-style-type: none"> <li>❖ Exposición.</li> <li>❖ Demostración.</li> <li>❖ Práctica individual.</li> <li>❖ Ejercicios prácticos.</li> </ul>	<ul style="list-style-type: none"> <li>❖ Manual y guía.</li> <li>❖ Computadora.</li> <li>❖ Proyector.</li> <li>❖ Lámina demostrativa.</li> </ul>	2 horas
3. Crea una presentación en power point 2016.	Crea una nueva presentación con encabezado e imágenes.	<ul style="list-style-type: none"> <li>❖ Creación de una presentación desde una plantilla o tema existente, insertar texto.</li> <li>❖ Creación de una presentación personalizada.</li> <li>❖ Formato y distribución de diapositivas, líneas guías, color de fondo.</li> <li>❖ Insertar encabezado y pie de página.</li> <li>❖ Creación e importación de gráficos.</li> <li>❖ Insertar imágenes, autoformas y Word Art.</li> </ul>	<ul style="list-style-type: none"> <li>❖ Exposición.</li> <li>❖ Demostración.</li> <li>❖ Práctica individual.</li> <li>❖ Ejercicios prácticos.</li> </ul>	<ul style="list-style-type: none"> <li>❖ Manual y guía.</li> <li>❖ Computadora.</li> <li>❖ Proyector.</li> <li>❖ Lámina demostrativa.</li> </ul>	<u>4 horas</u>
4. Crea animaciones personalizadas.	Ante las indicaciones, añade adecuadamente sonido y video en la presentación; además configura efectos y crea animaciones personalizadas en una presentación.	<ul style="list-style-type: none"> <li>❖ Añadir sonido y video a la presentación.</li> <li>❖ Transición de diapositivas y efectos de entrada, énfasis, salida, trayectoria.</li> <li>❖ Configuración de efectos y duración.</li> </ul>	<ul style="list-style-type: none"> <li>❖ Exposición.</li> <li>❖ Demostración.</li> <li>❖ Práctica individual.</li> <li>❖ Ejercicios prácticos.</li> </ul>	<ul style="list-style-type: none"> <li>❖ Manual y guía.</li> <li>❖ Computadora.</li> <li>❖ Proyector.</li> <li>❖ Lámina demostrativa.</li> </ul>	2.5 horas



CAPACIDADES	CRITERIOS DE EVALUACIÓN	EJES TEMÁTICOS	ESTRATEGIAS DIDÁCTICAS	RECURSOS Y MEDIOS	TIEMPO
		<ul style="list-style-type: none"> <li>❖ Creación de animaciones personalizadas.</li> <li>❖ Ejecutar una presentación.</li> </ul>			
5. Imprime una presentación.	La presentación es impresa correctamente.	<ul style="list-style-type: none"> <li>❖ ¿Cómo imprimo una presentación?</li> </ul>	<ul style="list-style-type: none"> <li>❖ Exposición.</li> <li>❖ Demostración.</li> <li>❖ Práctica individual.</li> <li>❖ Ejercicios prácticos.</li> </ul>	<ul style="list-style-type: none"> <li>❖ Manual y guía.</li> <li>❖ Computadora.</li> <li>❖ Proyector.</li> <li>❖ Lámina demostrativa.</li> </ul>	0.5 hora

**Competencia 6:** Busca y obtiene información a través de Internet.

CAPACIDADES	CRITERIOS DE EVALUACIÓN	EJES TEMÁTICOS	ESTRATEGIAS DIDÁCTICAS	RECURSOS Y MEDIOS	TIEMPO
1. Conoce la terminología básica y navega en Internet.	Explica, en sus propias palabras, qué es y para qué sirve Internet. Reconoce el entorno de trabajo de un navegador de Internet. Navega correctamente en algunas páginas de Internet.	<ul style="list-style-type: none"> <li>❖ ¿Qué es Internet?</li> <li>❖ Importancia de Internet.</li> <li>❖ ¿Qué es un navegador?</li> <li>❖ Mencionar los principales navegadores en la actualidad.</li> <li>❖ ¿Qué significa navegar en Internet?</li> <li>❖ ¿Cómo entramos a Internet?</li> <li>❖ Direcciones de una página web.</li> <li>❖ Visitar una página web.</li> </ul>	<ul style="list-style-type: none"> <li>❖ Exposición.</li> <li>❖ Demostración.</li> <li>❖ Práctica individual.</li> <li>❖ Ejercicios prácticos.</li> </ul>	<ul style="list-style-type: none"> <li>❖ Manual y guía.</li> <li>❖ Computadora.</li> <li>❖ Proyector.</li> <li>❖ Lámina demostrativa.</li> <li>❖ Acceso a Internet.</li> </ul>	1.5 horas
2. Utiliza adecuadamente un buscador de información en Internet (Google).	Ante las indicaciones, aplica correctamente los pasos para buscar un determinado tema en Internet mediante el uso de palabras o frases clave. Copia un texto y una imagen de una página de Internet a un documento en Microsoft Word. Graba una página web.	<ul style="list-style-type: none"> <li>❖ ¿Cómo busco información en Internet?</li> <li>❖ ¿Cómo copiamos texto a un documento?</li> <li>❖ ¿Cómo copiamos una imagen a un documento?</li> <li>❖ ¿Cómo guardo una página web?</li> </ul>	<ul style="list-style-type: none"> <li>❖ Exposición.</li> <li>❖ Demostración.</li> <li>❖ Práctica individual.</li> <li>❖ Ejercicios prácticos.</li> </ul>	<ul style="list-style-type: none"> <li>❖ Manual y guía.</li> <li>❖ Computadora.</li> <li>❖ Proyector.</li> <li>❖ Lámina demostrativa.</li> <li>❖ Acceso a Internet.</li> </ul>	1 hora
3. Envía y recibe información a través del correo electrónico.	Crea su cuenta de correo electrónico en Gmail. Abre un correo electrónico recibido para su lectura respectiva.	<ul style="list-style-type: none"> <li>❖ Correo electrónico.</li> <li>❖ ¿Cómo creo una cuenta de correo electrónico en Gmail?</li> <li>❖ ¿Cómo ingreso a mi correo electrónico?</li> </ul>	<ul style="list-style-type: none"> <li>❖ Exposición.</li> <li>❖ Demostración.</li> <li>❖ Práctica individual.</li> <li>❖ Ejercicios prácticos.</li> </ul>	<ul style="list-style-type: none"> <li>❖ Manual y guía.</li> <li>❖ Computadora.</li> <li>❖ Proyector.</li> <li>❖ Lámina demostrativa.</li> <li>❖ Acceso a Internet.</li> </ul>	1.5 horas



CAPACIDADES	CRITERIOS DE EVALUACIÓN	EJES TEMÁTICOS	ESTRATEGIAS DIDÁCTICAS	RECURSOS Y MEDIOS	TIEMPO
	Envía un correo electrónico a uno o varios destinatarios.	<ul style="list-style-type: none"> <li>❖ ¿Cómo leo mis correos?</li> <li>❖ ¿Cómo escribo un nuevo correo?</li> <li>❖ ¿Qué es google drive?</li> <li>❖ Características y uso de google drive.</li> </ul>			

**Competencia 7: Emprendimiento-Motivación para el uso de las TIC**

CAPACIDADES	CRITERIOS DE EVALUACIÓN	EJES TEMÁTICOS	ESTRATEGIAS DIDÁCTICAS	RECURSOS Y MEDIOS	TIEMPO
1. Entiende la importancia de las TIC, la estructura que la compone y su aplicación en los diversos campos de la sociedad	Explica, en sus propias palabras, para qué sirven las TIC y cuál es el impacto positivo que pueden generar. Integra conceptos previos, con conceptos como banda ancha, telefonía móvil, telecomunicaciones, internet e informática. Reconoce el papel que desempeña en una sociedad que apuesta en TIC.	<ul style="list-style-type: none"> <li>❖ ¿Qué significa TIC? ¿Cómo impactan las TIC en una sociedad?</li> <li>❖ ¿Cuál es la estructura de las nuevas TIC?</li> <li>❖ ¿Cuál es el papel de los profesionales del estado frente a las TIC?</li> </ul>	<ul style="list-style-type: none"> <li>❖ Exposición.</li> <li>❖ Demostración.</li> <li>❖ Práctica individual.</li> </ul>	<ul style="list-style-type: none"> <li>❖ Manual y guía.</li> <li>❖ Computadora.</li> <li>❖ Proyector.</li> <li>❖ Lámina demostrativa.</li> </ul>	3 horas
2. Reconoce oportunidades de emprendimiento, casos de éxito a nivel mundial y el alcance que podría generar las TIC en su comunidad.	Explica en sus propias palabras cuáles son las oportunidades de emprendimiento con las TIC. Explica en sus propias palabras que son los Smart City y que servicios se ofrecen.	<ul style="list-style-type: none"> <li>❖ ¿Qué oportunidades ofrecen las TIC a los emprendedores?</li> <li>❖ ¿TIC y casos de éxito a nivel mundial? ¿Cómo pueden los emprendedores aprovechar estas ventajas?</li> <li>❖ ¿Qué son las Smart City?</li> <li>❖ ¿Qué servicios se ofrecen en las Smart City?</li> </ul>	<ul style="list-style-type: none"> <li>❖ Exposición.</li> <li>❖ Demostración.</li> <li>❖ Práctica individual.</li> </ul>	<ul style="list-style-type: none"> <li>❖ Manual y guía.</li> <li>❖ Computadora.</li> <li>❖ Proyector.</li> <li>❖ Lámina demostrativa.</li> </ul>	<u>3.5 horas</u>





### CAPACITACIÓN INTERMEDIA

**Competencia 1:** Produce documentos de trabajo haciendo uso del procesador de textos Microsoft Word.

CAPACIDADES	CRITERIOS DE EVALUACIÓN	EJES TEMÁTICOS	ESTRATEGIAS DIDACTICAS	RECURSOS Y MEDIOS	TIEMPO
1. Combina correspondencia para elaborar cartas circulares, certificados, rotulación de invitaciones (sobres), entre otros.	Elabora adecuadamente un documento usando la combinación de correspondencia. Rotula correctamente los sobres o etiquetas de una invitación usando la combinación de correspondencia.	<ul style="list-style-type: none"> <li>❖ ¿Para qué combinar correspondencia?</li> <li>❖ ¿Cómo combino correspondencia?</li> <li>❖ ¿Cómo rotular sobres y etiquetas de correspondencias combinadas?</li> </ul>	<ul style="list-style-type: none"> <li>❖ Exposición.</li> <li>❖ Demostración.</li> <li>❖ Práctica individual.</li> <li>❖ Ejercicios prácticos.</li> </ul>	<ul style="list-style-type: none"> <li>❖ Manual y guía.</li> <li>❖ Computadora.</li> <li>❖ Proyector.</li> <li>❖ Lámina demostrativa.</li> </ul>	2 horas
2. Utiliza y modifica adecuadamente las plantillas de Microsoft Word.	Explica, en sus propias palabras, qué es una plantilla de Microsoft Word. Ante las indicaciones, modifica adecuadamente una plantilla de Microsoft Word. Crea correctamente una nueva plantilla en Microsoft Word.	<ul style="list-style-type: none"> <li>❖ ¿Para qué sirve una plantilla de Microsoft Word?</li> <li>❖ ¿Cómo creo una nueva plantilla de Microsoft Word?</li> <li>❖ ¿Cómo modifico una plantilla de Microsoft Word?</li> </ul>	<ul style="list-style-type: none"> <li>❖ Exposición.</li> <li>❖ Demostración.</li> <li>❖ Práctica individual.</li> <li>❖ Ejercicios prácticos.</li> </ul>	<ul style="list-style-type: none"> <li>❖ Manual y guía.</li> <li>❖ Computadora.</li> <li>❖ Proyector.</li> <li>❖ Lámina demostrativa.</li> </ul>	<u>2 horas</u>
3. Aplica correctamente los esquemas para elaborar un resumen estructurado del documento.	Explica, en sus propias palabras, qué es un esquema. Crea adecuadamente un esquema, a partir de un documento nuevo. Crea adecuadamente un esquema, a partir de un documento existente.	<ul style="list-style-type: none"> <li>❖ ¿Qué es un esquema?</li> <li>❖ ¿Cómo visualizo un documento con esquemas?</li> <li>❖ ¿Cómo creo un esquema antes de escribir el texto en un documento?</li> <li>❖ ¿Cómo creo un esquema después de haber escrito el texto en un documento?</li> <li>❖ ¿Para qué sirven los botones de la pestaña Esquema?</li> </ul>	<ul style="list-style-type: none"> <li>❖ Exposición.</li> <li>❖ Demostración.</li> <li>❖ Práctica individual.</li> <li>❖ Ejercicios prácticos.</li> </ul>	<ul style="list-style-type: none"> <li>❖ Manual y guía.</li> <li>❖ Computadora.</li> <li>❖ Proyector.</li> <li>❖ Lámina demostrativa.</li> </ul>	2.5 hora
4. Organiza y divide en forma lógica un documento de trabajo extenso en un documento	Explica, en sus propias palabras, qué es un documento maestro. Ante las indicaciones, crea adecuadamente un documento maestro.	<ul style="list-style-type: none"> <li>❖ ¿Para qué sirven los documentos maestros?</li> <li>❖ ¿Cómo creo un documento maestro?</li> </ul>	<ul style="list-style-type: none"> <li>❖ Exposición.</li> <li>❖ Demostración.</li> <li>❖ Práctica individual.</li> <li>❖ Ejercicios prácticos.</li> </ul>	<ul style="list-style-type: none"> <li>❖ Manual y guía.</li> <li>❖ Computadora.</li> <li>❖ Proyector.</li> <li>❖ Lámina demostrativa.</li> </ul>	2 horas



CAPACIDADES	CRITERIOS DE EVALUACIÓN	EJES TEMÁTICOS	ESTRATEGIAS DIDÁCTICAS	RECURSOS Y MEDIOS	TIEMPO
maestro y subdocumentos.		<ul style="list-style-type: none"> <li>¿Cómo convierto documentos existentes en un documento maestro?</li> </ul>			
5. Construye adecuadamente las tablas de contenidos y de ilustraciones en un documento.	<p>5. Crea adecuadamente una tabla de contenidos. Ante las indicaciones, crea correctamente una tabla de ilustraciones.</p>	<ul style="list-style-type: none"> <li>¿Cómo se utiliza la tabla de contenidos en un documento?</li> <li>¿Cómo creo una tabla de ilustraciones?</li> </ul>	<ul style="list-style-type: none"> <li>Exposición.</li> <li>Demonstración.</li> <li>Práctica individual.</li> <li>Ejercicios prácticos.</li> </ul>	<ul style="list-style-type: none"> <li>Manual y guía.</li> <li>Computadora.</li> <li>Proyector.</li> <li>Lámina demostrativa.</li> </ul>	<u>2 horas</u>
6. Utiliza, en forma apropiada, los marcadores, referencias cruzadas y notas al pie.	<p>6. Crea los marcadores en un documento. Establece adecuadamente las referencias cruzadas a diferentes objetos dentro de un mismo documento. Inserta correctamente notas al pie y notas al final del documento.</p>	<ul style="list-style-type: none"> <li>Los marcadores en Microsoft Word: para qué sirven y tipos.</li> <li>¿Cómo se utilizan los marcadores en un documento?</li> <li>¿Cómo creo una referencia cruzada?</li> <li>¿Cómo inserto una nota al pie de página o al final de documento?</li> </ul>	<ul style="list-style-type: none"> <li>Exposición.</li> <li>Demonstración.</li> <li>Práctica individual.</li> <li>Ejercicios prácticos.</li> </ul>	<ul style="list-style-type: none"> <li>Manual y guía.</li> <li>Computadora.</li> <li>Proyector.</li> <li>Lámina demostrativa.</li> </ul>	<u>1.5 horas</u>

**Competencia 2: Produce tablas, cuadros estadísticos y gráficos haciendo uso de la hoja de cálculo Microsoft Excel.**

CAPACIDADES	CRITERIOS DE EVALUACIÓN	EJES TEMÁTICOS	ESTRATEGIAS DIDÁCTICAS	RECURSOS Y MEDIOS	TIEMPO
1. Realiza correctamente operaciones con las funciones suma, promedio, máximo, mínimo, contar, mínimo, contar, contara, contar.si.conjunto, sumar.si.conjunto, Y, O.	<p>1. Utiliza correctamente las funciones suma, promedio, máximo, mínimo, contar, contara, contar.si.conjunto, sumar.si.conjunto, Y, O.</p>	<ul style="list-style-type: none"> <li>¿Qué es una función?</li> <li>Funciones matemáticas, suma, promedio, máximo, mínimo, contar, contara, pi, aleatorio.</li> <li>Funciones Contar.si.conjunto, sumar.si.conjunto, promedio.si.conjunto.</li> <li>Funciones Mayusc, Minusc, izquierda, derecha, extrae, encontrar, largo, concatenar, buscarv, buscarh.</li> <li>Funciones Año, mes, día, hoy, ahora.</li> </ul>	<ul style="list-style-type: none"> <li>Exposición.</li> <li>Demonstración.</li> <li>Práctica individual.</li> <li>Ejercicios prácticos.</li> </ul>	<ul style="list-style-type: none"> <li>Manual y guía.</li> <li>Computadora.</li> <li>Proyector.</li> <li>Lámina demostrativa.</li> </ul>	5 horas

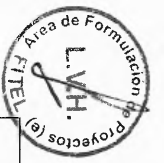


CAPACIDADES	CRITERIOS DE EVALUACIÓN	EJES TEMÁTICOS	ESTRATEGIAS DIDÁCTICAS	RECURSOS Y MEDIOS	TIEMPO
2. Utiliza adecuadamente listas personalizadas, formatos condicionales, ordenar y filtrado de datos.	Utiliza correctamente formato condicional, filtros.	<ul style="list-style-type: none"> <li>❖ Funciones si, si anidado, Y, O</li> <li>❖ ¿Qué es una lista personalizada?</li> <li>❖ Formato condicional</li> <li>❖ ¿Cómo ordenar y filtrar datos?</li> <li>❖ ¿Cómo eliminar filtros?</li> </ul>	<ul style="list-style-type: none"> <li>❖ Exposición.</li> <li>❖ Demostración.</li> <li>❖ Práctica individual.</li> <li>❖ Ejercicios prácticos.</li> </ul>	<ul style="list-style-type: none"> <li>❖ Manual y guía.</li> <li>❖ Computadora.</li> <li>❖ Proyector.</li> <li>❖ Lámina demostrativa.</li> </ul>	5 horas
3. Utiliza adecuadamente esquemas, subtotales, filtros avanzados, validación de datos.	Aplica adecuadamente esquemas y subtotales, filtros avanzados, validación de datos.	<ul style="list-style-type: none"> <li>❖ Uso de esquemas y subtotales.</li> <li>❖ Uso de filtros avanzados, examinar una base de datos empleando paneles.</li> <li>❖ Validación de datos.</li> <li>❖ Validación de datos numéricos, longitud de texto, personalizada.</li> <li>❖ Consolidar datos por posición y categorías, quitar duplicados.</li> </ul>	<ul style="list-style-type: none"> <li>❖ Exposición.</li> <li>❖ Demostración.</li> <li>❖ Práctica individual.</li> <li>❖ Ejercicios prácticos.</li> </ul>	<ul style="list-style-type: none"> <li>❖ Manual y guía.</li> <li>❖ Computadora.</li> <li>❖ Proyector.</li> <li>❖ Lámina demostrativa.</li> </ul>	5 horas
4. Crea tablas dinámicas y gráficos dinámicos. Protege elementos de libros, oculta fórmulas, uso de contraseñas para proteger libros, control de cambio.	Aplica adecuadamente el uso de tablas dinámicas y gráficos dinámicos.	<ul style="list-style-type: none"> <li>❖ Crear tablas dinámicas y gráficos dinámicos.</li> <li>❖ Principales partes de una tabla dinámica, cambiar tipo de operación, agrupaciones, campo calculado y elaboración de gráfico dinámico.</li> <li>❖ Protección de los elementos de libros y hojas, ocultar fórmulas, uso de contraseñas para proteger libro, control de cambios.</li> </ul>	<ul style="list-style-type: none"> <li>❖ Exposición.</li> <li>❖ Demostración.</li> <li>❖ Práctica individual.</li> <li>❖ Ejercicios prácticos.</li> </ul>	<ul style="list-style-type: none"> <li>❖ Manual y guía.</li> <li>❖ Computadora.</li> <li>❖ Proyector.</li> <li>❖ Lámina demostrativa.</li> </ul>	5 horas

**Competencia 3:** Realiza una presentación con elementos multimedia haciendo uso del presentador de diapositivas Microsoft PowerPoint 2007/2010.



CAPACIDADES	CRITERIOS DE EVALUACIÓN	EJES TEMÁTICOS	ESTRATEGIAS DIDÁCTICAS	RECURSOS Y MEDIOS	TIEMPO
1. Elabora tablas, gráficos y diagramas.	Crea adecuadamente tablas con diferentes formatos. Inserta correctamente elementos multimedia en una presentación, realización de animaciones.	<ul style="list-style-type: none"> <li>❖ ¿Cómo elaboro tablas para presentaciones de Microsoft PowerPoint?</li> <li>❖ ¿Cómo inserto gráficos y diagramas en presentaciones de Microsoft PowerPoint?</li> <li>❖ ¿Cómo inserto elementos multimedia en una presentación de Microsoft PowerPoint?</li> <li>❖ ¿Cómo realizo animaciones y generar transiciones en una presentación de Microsoft PowerPoint?</li> </ul>	<ul style="list-style-type: none"> <li>❖ Exposición.</li> <li>❖ Demostración.</li> <li>❖ Práctica individual.</li> <li>❖ Ejercicios prácticos.</li> </ul>	<ul style="list-style-type: none"> <li>❖ Manual y guía.</li> <li>❖ Computadora.</li> <li>❖ Proyector.</li> <li>❖ Lámina demostrativa.</li> </ul>	<u>2.5 horas</u>
2. Utiliza adecuadamente hipervínculos y botones de acción. Incluye videos en una presentación y conoce sobre los formatos de una presentación en power point.	Crea adecuadamente un hipervínculo, botones de acción. Descarga videos de Internet para una presentación.	<ul style="list-style-type: none"> <li>❖ ¿Cómo creo un hipervínculo?</li> <li>❖ Tipos de hipervínculo a una misma presentación, a otra presentación, a una web.</li> <li>❖ Botones de acción.</li> <li>❖ Grabación de videos con el comando Grabación de pantalla.</li> <li>❖ Descarga de videos de Internet para una presentación.</li> <li>❖ Formatos de una presentación pptx, pps, xpx, jpeg, gif, tml, mht, swf, pdf.</li> </ul>	<ul style="list-style-type: none"> <li>❖ Exposición.</li> <li>❖ Demostración.</li> <li>❖ Práctica individual.</li> <li>❖ Ejercicios prácticos.</li> </ul>	<ul style="list-style-type: none"> <li>❖ Manual y guía.</li> <li>❖ Computadora.</li> <li>❖ Proyector.</li> <li>❖ Lámina demostrativa.</li> </ul>	3 horas
3. Elabora presentaciones efectivas y dashboard de impacto en power point 2016 y prezi. Imprime una presentación elaborada en prezi.	Crea presentaciones efectivas o dashboard de impacto en power point 2016 y prezi.	<ul style="list-style-type: none"> <li>❖ Presentaciones efectivas e implementación de dashboard de impacto con power point y Excel 2016.</li> <li>❖ ¿Qué es prezi? ¿Qué ventaja aporta respecto a power point? ¿Cómo crear tu primera presentación en prezi?</li> </ul>	<ul style="list-style-type: none"> <li>❖ Exposición.</li> <li>❖ Demostración.</li> <li>❖ Práctica individual.</li> <li>❖ Ejercicios prácticos.</li> </ul>	<ul style="list-style-type: none"> <li>❖ Manual y guía.</li> <li>❖ Computadora.</li> <li>❖ Proyector.</li> <li>❖ Lámina demostrativa.</li> </ul>	4 horas



CAPACIDADES	CRITERIOS DE EVALUACIÓN	EJES TEMÁTICOS	ESTRATEGIAS DIDÁCTICAS	RECURSOS Y MEDIOS	TIEMPO
		<ul style="list-style-type: none"> <li>❖ ¿Cómo imprimir, duplicar, borrar, descargar y compartir una presentación en prezi?</li> </ul>			

**Competencia 4:** Intercambia información a través de Internet.

CAPACIDADES	CRITERIOS DE EVALUACIÓN	EJES TEMÁTICOS	ESTRATEGIAS DIDÁCTICAS	RECURSOS Y MEDIOS	TIEMPO
1. Gestiona adecuadamente su cuenta de correo Gmail.	Almacena sus correos electrónicos en carpetas. Realiza búsquedas de correos electrónicos pasados y almacenados. Crea grupos de destinatarios para el envío masivo de correos electrónicos. Ingresa correctamente al chat de Gmail. Establece comunicación con una persona usuaria de Gmail. Agrega un contacto a su Gmail.	<ul style="list-style-type: none"> <li>❖ ¿Cómo ordeno y ubico mis correos electrónicos?</li> <li>❖ ¿Es posible enviar correos masivos por el Gmail?</li> <li>❖ Ventajas y limitaciones.</li> <li>❖ ¿Cómo se usa el chat del Gmail?</li> <li>❖ ¿Cómo agrego contactos al Gmail?</li> <li>❖ ¿Cómo hago uso del calendario Gmail, para programar reuniones y actividades?</li> </ul>	<ul style="list-style-type: none"> <li>❖ Exposición.</li> <li>❖ Demostración.</li> <li>❖ Práctica individual.</li> <li>❖ Ejercicios prácticos.</li> </ul>	<ul style="list-style-type: none"> <li>❖ Manual y guía.</li> <li>❖ Computadora.</li> <li>❖ Proyector.</li> <li>❖ Lámina demostrativa.</li> <li>❖ Acceso a Internet.</li> </ul>	1.5 horas
2. Identifica actividades y funciones de un community management.	Explica, en sus propias palabras: ¿Qué son las redes sociales?, ¿Qué es un community management? Tareas y responsabilidades.	<ul style="list-style-type: none"> <li>❖ Redes sociales – community management: ¿Cómo estamos en el mundo online en Perú? ¿Hacia donde va el mercado digital en Perú?</li> <li>❖ ¿Qué son servicios OTT?</li> <li>❖ ¿Qué es un community management? Perfil, tareas y responsabilidades.</li> </ul>	<ul style="list-style-type: none"> <li>❖ Exposición.</li> <li>❖ Demostración.</li> <li>❖ Práctica individual.</li> <li>❖ Ejercicios prácticos.</li> </ul>	<ul style="list-style-type: none"> <li>❖ Manual y guía.</li> <li>❖ Computadora.</li> <li>❖ Proyector.</li> <li>❖ Lámina demostrativa.</li> <li>❖ Acceso a Internet.</li> </ul>	2 horas
3. Conoce como crear una página web responsive en Wordpress.	Explica, en sus propias palabras: ¿Qué es dominio? ¿Qué es hosting? Crea formularios, configuración de google map, integración de redes sociales para su sitio web.	<ul style="list-style-type: none"> <li>❖ ¿Cómo creo una página web responsive con wordpress?</li> <li>❖ ¿Dónde comprar un dominio?</li> <li>❖ ¿Qué es hosting? Creación de una cuenta en Wordpress</li> <li>❖ Creación de un formulario, configuración de google maps, integración de redes sociales y</li> </ul>	<ul style="list-style-type: none"> <li>❖ Exposición.</li> <li>❖ Demostración.</li> <li>❖ Práctica individual.</li> <li>❖ Ejercicios prácticos.</li> </ul>	<ul style="list-style-type: none"> <li>❖ Manual y guía.</li> <li>❖ Computadora.</li> <li>❖ Proyector.</li> <li>❖ Lámina demostrativa.</li> <li>❖ Acceso a Internet.</li> </ul>	2 horas



CAPACIDADES	CRITERIOS DE EVALUACIÓN	EJES TEMÁTICOS	ESTRATEGIAS DIDÁCTICAS	RECURSOS Y MEDIOS	TIEMPO
4. Diseña campañas publicitarias en Facebook e Instagram.	<p>1. Crea un afiche publicitario, fotos de portada y perfil de una cuenta de Facebook de negocios e Instagram.</p>	<ul style="list-style-type: none"> <li>configuración de la versión móvil para su sitio web.</li> <li>Diseño de un afiche publicitario; Técnicas para crear un afiche, un gif animado, fotos de portada y perfil de una cuenta de Facebook de negocios e Instagram.</li> </ul>	<ul style="list-style-type: none"> <li>Exposición.</li> <li>Demostración.</li> <li>Práctica individual.</li> <li>Ejercicios prácticos.</li> </ul>	<ul style="list-style-type: none"> <li>Manual y guía.</li> <li>Computadora.</li> <li>Proyector.</li> <li>Lámina demostrativa.</li> <li>Acceso a Internet.</li> </ul>	3 horas
5. Crea una fanpage de negocios, configura, realiza publicaciones, crea eventos y ofertas.	<p>2. Crea una cuenta en Facebook y una fanpage de negocios. Crea eventos, ofertas y notas en la fanpage de negocios.</p>	<ul style="list-style-type: none"> <li>Facebook business: Creación y diseño de una fanpage de negocios.</li> <li>¿Cómo obtener una dirección web para tu cuenta de Facebook de negocios?</li> <li>Creación de ofertas, eventos y notas en tu fanpage de negocios.</li> </ul>	<ul style="list-style-type: none"> <li>Exposición.</li> <li>Demostración.</li> <li>Práctica individual.</li> <li>Ejercicios prácticos.</li> </ul>	<ul style="list-style-type: none"> <li>Manual y guía.</li> <li>Computadora.</li> <li>Proyector.</li> <li>Lámina demostrativa.</li> <li>Acceso a Internet.</li> </ul>	3.5 horas

**Competencia 5: Emprendimiento-Motivación para Gestores TIC**

CAPACIDADES	CRITERIOS DE EVALUACIÓN	EJES TEMÁTICOS	ESTRATEGIAS DIDÁCTICAS	RECURSOS Y MEDIOS	TIEMPO
1. Reconoce los beneficios de las TIC para su beneficio profesional.	<p>1. Explica, en sus propias palabras, qué son foros y que son las fuentes de capacitación e-learning y los Sistemas de Gestión de Aprendizaje (LMS).</p>	<ul style="list-style-type: none"> <li>¿Qué son los foros? ¿Qué temas son tratados en los foros? ¿Qué es el e-Learning?</li> <li>¿Cómo acceder a ellos? ¿Qué es el LMS?</li> <li>¿Cómo puedo participar en el disco duro? demostración práctica en Windows.</li> </ul>	<ul style="list-style-type: none"> <li>Exposición.</li> <li>Demostración.</li> <li>Práctica individual.</li> </ul>	<ul style="list-style-type: none"> <li>Manual y guía.</li> <li>Computadora.</li> <li>Proyector.</li> <li>Lámina demostrativa.</li> </ul>	2 horas
2. Conoce los conceptos básicos acerca de incubadoras de empresas y modelos de negocios.	<p>2. Explica con sus propias palabras que son los modelos de negocio, las incubadoras de empresas y su importancia.</p>	<ul style="list-style-type: none"> <li>¿Qué es un modelo de negocio?</li> <li>¿Qué es una incubadora de empresas?</li> <li>¿Qué instituciones alientan el emprendimiento en el País?</li> </ul>	<ul style="list-style-type: none"> <li>Exposición.</li> <li>Demostración.</li> <li>Práctica individual.</li> </ul>	<ul style="list-style-type: none"> <li>Manual y guía.</li> <li>Computadora.</li> <li>Proyector.</li> <li>Lámina demostrativa.</li> </ul>	<u>2.5 horas</u>



CAPACIDADES	CRITERIOS DE EVALUACIÓN	EJES TEMÁTICOS	ESTRATEGIAS DIDÁCTICAS	RECURSOS Y MEDIOS	TIEMPO
	Reconoce los canales de apoyo para los emprendedores a nivel nacional	<ul style="list-style-type: none"> <li>❖ ¿Cómo se promueve el movimiento de incubación de empresas en el país?</li> </ul>			
3. Usa recursos de código de programación como base para la creación de aplicaciones.	Reconoce el uso de código de programación. Explica en sus propias palabras la aplicación de los códigos de programación y la diversidad de usos que pueden generar.	<ul style="list-style-type: none"> <li>❖ ¿Qué significa el código de programación?</li> <li>❖ ¿Dónde encontrar servicios de generación de código de programación?</li> <li>❖ ¿Qué plataformas nos enseñan a crear aplicaciones?</li> </ul>	<ul style="list-style-type: none"> <li>❖ Exposición.</li> <li>❖ Demostración.</li> <li>❖ Práctica individual.</li> </ul>	<ul style="list-style-type: none"> <li>❖ Manual y guía.</li> <li>❖ Computadora.</li> <li>❖ Proyector.</li> <li>❖ Lámina demostrativa.</li> </ul>	2 horas

### CAPACITACIÓN AVANZADA

#### Competencia 1: Realiza mantenimiento preventivo y correctivo (10 HORAS)

CAPACIDADES	CRITERIOS DE EVALUACIÓN	EJES TEMÁTICOS	ESTRATEGIAS DIDÁCTICAS	RECURSOS Y MEDIOS	TIEMPO
1. Reconoce los principales componentes internos de la computadora.	Explica, en sus propias palabras, los conceptos generales alrededor de la computadora y su parte interna (qué es, para qué sirve, tipos). Explica, en sus propias palabras, el funcionamiento del disco duro.	<ul style="list-style-type: none"> <li>❖ ¿Qué es el disco duro?</li> <li>❖ Funciones del disco duro.</li> <li>❖ ¿Cómo puedo formatear el disco duro?</li> <li>❖ ¿Cómo puedo particionar el disco duro?</li> </ul>	<ul style="list-style-type: none"> <li>❖ Exposición.</li> <li>❖ Demostración.</li> <li>❖ Práctica individual.</li> <li>❖ Ejercicios prácticos de conectado, encendido y apagado de la computadora.</li> </ul>	<ul style="list-style-type: none"> <li>❖ Manual y guía.</li> <li>❖ Computadora.</li> <li>❖ Proyector.</li> <li>❖ Lámina demostrativa.</li> </ul>	1 hora
2. Instala y/o restaura correctamente el sistema operativo de Microsoft	Explica en sus propias palabras que es el sistema operativo y para qué sirve. Identifica el problema ocurrido en la computadora y determina la posible solución.	<ul style="list-style-type: none"> <li>❖ ¿Cómo debe estar conectada la computadora?</li> <li>❖ ¿Cómo identifico un problema que requiere una restauración del sistema?</li> <li>❖ ¿Cómo instalo el sistema operativo en el disco duro?</li> <li>❖ ¿Cómo realizar copias de seguridad o respaldo para restauración?</li> </ul>	<ul style="list-style-type: none"> <li>❖ Exposición.</li> <li>❖ Demostración.</li> <li>❖ Práctica individual.</li> <li>❖ Ejercicios prácticos de instalación y restauración del sistema operativo.</li> </ul>	<ul style="list-style-type: none"> <li>❖ Manual y guía.</li> <li>❖ Computadora.</li> <li>❖ Proyector.</li> <li>❖ Lámina demostrativa.</li> <li>❖ Software de Máquinas virtuales.</li> </ul>	2 hora
3. Configura los Drivers de una PC.	Explica, en sus propias palabras, qué es y para qué sirven los drivers de una PC.	<ul style="list-style-type: none"> <li>❖ ¿Qué es un Driver?</li> <li>❖ ¿Para qué sirven los Driver de PC?</li> </ul>	<ul style="list-style-type: none"> <li>❖ Exposición.</li> <li>❖ Demostración.</li> <li>❖ Práctica individual.</li> </ul>	<ul style="list-style-type: none"> <li>❖ Manual y guía.</li> <li>❖ Computadora.</li> <li>❖ Proyector.</li> </ul>	2 hora





CAPACIDADES	CRITERIOS DE EVALUACIÓN	EJES TEMÁTICOS	ESTRATEGIAS DIDÁCTICAS	RECURSOS Y MEDIOS	TIEMPO
4. Instala programas de aplicación, dispositivos o periféricos para sistemas operativos de Microsoft	Reconoce las fuentes donde puede obtener los Driver de la PC (CD, Internet, USB, etc.).	<ul style="list-style-type: none"><li>¿Cómo buscar los drivers de PC?</li><li>¿Qué pasa cuando no tenemos los driver de la PC?</li><li>¿Qué es un programa de aplicación?</li><li>¿Qué es un dispositivo o periférico?</li><li>¿Cómo instalar un programa de aplicación?</li><li>¿Cómo creo un icono de acceso directo?</li><li>¿Cómo instalar un dispositivo o periférico?</li></ul>	<ul style="list-style-type: none"><li>Ejercicios prácticos.</li><li>Exposición.</li><li>Demostración.</li><li>Práctica individual.</li><li>Ejercicios prácticos.</li></ul>	<ul style="list-style-type: none"><li>Lámina demostrativa.</li><li>Software de Máquinas virtuales.</li><li>Manual y guía.</li><li>Computadora.</li><li>Proyector.</li><li>Lámina demostrativa.</li><li>Software de Máquinas virtuales.</li></ul>	1 hora
5. Realiza diagnósticos haciendo uso de software.	Explica con sus propias palabras, las herramientas del sistema operativo para recuperación de archivos. Recupera información de discos duros con software de terceros.	<ul style="list-style-type: none"><li>¿Qué es un software de diagnóstico o utilitario de mantenimiento?</li><li>¿Cómo mantenemos óptimo nuestro sistema operativo?</li><li>¿Qué son los archivos temporales?</li><li>¿Qué almacena la memoria cache?</li></ul>	<ul style="list-style-type: none"><li>Exposición.</li><li>Demostración.</li><li>Práctica individual.</li><li>Ejercicios prácticos.</li></ul>	<ul style="list-style-type: none"><li>Manual y guía.</li><li>Computadora.</li><li>Proyector.</li><li>Lámina demostrativa.</li><li>Software de Máquinas virtuales.</li></ul>	2 hora
6. Realiza mantenimiento de hardware	Realiza ensamblaje y mantenimiento de hardware de una computadora.	<ul style="list-style-type: none"><li>¿Qué partes componen internamente a una computadora? ¿Cómo se desarma y ensambla una computadora?</li><li>¿Cómo dar limpieza a los componentes internos de la computadora?</li><li>¿Cómo dar limpieza a los periféricos y unidades lectoras de disco?</li></ul>	<ul style="list-style-type: none"><li>Exposición.</li><li>Demostración.</li><li>Práctica individual.</li><li>Ejercicios prácticos.</li></ul>	<ul style="list-style-type: none"><li>Manual y guía.</li><li>Computadora.</li><li>Proyector.</li><li>Lámina demostrativa.</li></ul>	2 hora

**Competencia 2: Reconoce el diseño de redes, los medios de transmisión de datos y hardware (6 HORAS)**



CAPACIDADES	CRITERIOS DE EVALUACIÓN	EJES TEMÁTICOS	ESTRATEGIAS DIDACTICAS	RECURSOS Y MEDIOS	TIEMPO
1. Conoce los conceptos básicos de redes.	Explica, en sus propias palabras, las diferentes tipos de redes existentes (internet, intranet, redes locales).	<ul style="list-style-type: none"> <li>❖ ¿Qué es una red de datos?</li> <li>❖ Clases de redes.</li> </ul>	<ul style="list-style-type: none"> <li>❖ Exposición.</li> <li>❖ Demostración.</li> <li>❖ Práctica Individual.</li> <li>❖ Ejercicios prácticos.</li> </ul>	<ul style="list-style-type: none"> <li>❖ Manual y guía.</li> <li>❖ Computadora.</li> <li>❖ Proyector.</li> <li>❖ Lámina demostrativa.</li> </ul>	1 hora
2. Aplica adecuadamente los conceptos básicos del direccionamiento IP.	Explica, en sus propias palabras, qué es el direccionamiento IP. Ejecuta adecuadamente la operación de localizar la ventana de configuración de la red. Ejecuta correctamente los parámetros aceptados para la red (IP y mascara de red). Identifica rápidamente el problema que puede causar la falta de conexión (físico o lógico).	<ul style="list-style-type: none"> <li>❖ ¿Qué es el direccionamiento IP?</li> <li>❖ ¿Qué es una dirección IP estática y dinámica?</li> <li>❖ ¿Qué direcciones IP se usan habitualmente para redes locales?</li> <li>❖ ¿Cómo configurar las direcciones IP en la computadora?</li> <li>❖ ¿Cómo configurar una red inalámbrica domiciliaria?</li> </ul>	<ul style="list-style-type: none"> <li>❖ Exposición.</li> <li>❖ Demostración.</li> <li>❖ Práctica individual.</li> <li>❖ Ejercicios prácticos con ventanas.</li> </ul>	<ul style="list-style-type: none"> <li>❖ Manual y guía.</li> <li>❖ Computadora.</li> <li>❖ Proyector.</li> <li>❖ Lámina demostrativa.</li> <li>❖ Cables UTP.</li> <li>❖ Conectores RJ45.</li> <li>❖ Crimpeadores.</li> </ul>	2 hora
3. Conoce los conceptos básicos del cableado estructurado en una red	Explica, en sus propias palabras, qué es el cableado estructurado. Ante las indicaciones, ejecuta adecuadamente la operación de crear, cables cruzados y directos, además de diferenciarlos e identificar su funcionamiento.	<ul style="list-style-type: none"> <li>❖ ¿Qué es el cableado estructurado?</li> <li>❖ Definición de un cable directo y un cable cruzado, así como su funcionamiento.</li> <li>❖ Elaborar con ayuda de las herramientas el ponchado de los cables.</li> </ul>	<ul style="list-style-type: none"> <li>❖ Exposición.</li> <li>❖ Demostración.</li> <li>❖ Práctica individual.</li> <li>❖ Ejercicios prácticos.</li> </ul>	<ul style="list-style-type: none"> <li>❖ Manual y guía.</li> <li>❖ Computadora.</li> <li>❖ Proyector.</li> <li>❖ Lámina demostrativa.</li> <li>❖ Cables UTP.</li> <li>❖ Conectores RJ45.</li> <li>❖ Crimpeadores.</li> </ul>	3 horas

**Competencia 3:** Realiza el uso de herramientas virtuales, entendiendo las ventajas que estas ofrecen (10 HORAS)

CAPACIDADES	CRITERIOS DE EVALUACIÓN	EJES TEMÁTICOS	ESTRATEGIAS DIDACTICAS	RECURSOS Y MEDIOS	TIEMPO
1. Reconoce y crea recursos con fines pedagógicos.	Desarrolla recursos pedagógicos, con aplicaciones, trabajando en pizarras virtuales, libros virtuales, infografía interactiva, actividades educativas, líneas de tiempo y presentaciones interactivas	<ul style="list-style-type: none"> <li>❖ ¿Cómo se usan las pizarras virtuales?</li> <li>❖ ¿Cómo crear libros virtuales y para que usarlos?</li> <li>❖ ¿Cómo crear infografía interactiva?</li> <li>❖ ¿Cómo crear líneas de tiempo?</li> </ul>	<ul style="list-style-type: none"> <li>❖ Exposición.</li> <li>❖ Demostración.</li> <li>❖ Práctica individual.</li> <li>❖ Ejercicios prácticos.</li> </ul>	<ul style="list-style-type: none"> <li>❖ Manual y guía.</li> <li>❖ Computadora.</li> <li>❖ Proyector.</li> <li>❖ Lámina demostrativa.</li> </ul>	3.5 hora



CAPACIDADES	CRITERIOS DE EVALUACIÓN	EJES TEMÁTICOS	ESTRATEGIAS DIDÁCTICAS	RECURSOS Y MEDIOS	TIEMPO
2. Comparte mayores volúmenes de información, sabe almacenar documentos en la nube y elabora contenidos en internet.	(aplicaciones como Prezi o similares). Explica, en sus propias palabras, como se puede almacenar información a la red, compartir y crear. Conoce aplicaciones como "Dropbox", "google Drive", "Onedrive", "Blogger", "WordPress", "Onenote" y "Evernote"	<ul style="list-style-type: none"> <li>❖ ¿Cómo crear presentaciones interactivas en línea?</li> <li>❖ ¿Cómo selecciono la información que deseo subir, compartir o almacenar?</li> <li>❖ ¿Cómo puedo abrir documentos de ofimática en línea?</li> <li>❖ ¿Cómo puedo producir contenido digital?</li> <li>❖ ¿Cómo puedo gestionar mi información a través de OneNote o Evernote?</li> </ul>	<ul style="list-style-type: none"> <li>❖ Exposición.</li> <li>❖ Demostración.</li> <li>❖ Práctica individual.</li> <li>❖ Ejercicios prácticos.</li> </ul>	<ul style="list-style-type: none"> <li>❖ Manual y guía.</li> <li>❖ Computadora.</li> <li>❖ Proyector.</li> <li>❖ Lámina demostrativa.</li> </ul>	3.5 hora
3. Usa recursos audiovisuales	Conoce las aplicaciones "Youtube", como fuente de una biblioteca multimedia. Aplica la herramienta web "Skype", como recurso para aulas virtuales, intercambio de ideas personales y experiencias alrededor del mundo.	<ul style="list-style-type: none"> <li>❖ ¿Qué significan los recursos audiovisuales?</li> <li>❖ ¿Cómo crear una cuenta en "skype"?</li> <li>❖ "Youtube" como herramienta de información.</li> </ul>	<ul style="list-style-type: none"> <li>❖ Exposición.</li> <li>❖ Demostración.</li> <li>❖ Práctica individual.</li> <li>❖ Ejercicios prácticos.</li> </ul>	<ul style="list-style-type: none"> <li>❖ Manual y guía.</li> <li>❖ Computadora.</li> <li>❖ Proyector.</li> <li>❖ Lámina demostrativa.</li> </ul>	3 hora

**Competencia 4:** Aplica los procedimientos administrativos para reportar fallas, quejas y/o consultas del servicio de Internet (4 HORAS)

CAPACIDADES	CRITERIOS DE EVALUACIÓN	EJES TEMÁTICOS	ESTRATEGIAS DIDÁCTICAS	RECURSOS Y MEDIOS	TIEMPO
1. Comunica la falla o reclamo de servicios.	Explica en sus propias palabras el rol que cumple el CONTRATO, FITEP y OSIPTEL. Explica en sus propias palabras que medios utilizar para comunicar una falla o reclamo del servicio.	<ul style="list-style-type: none"> <li>❖ ¿Cuáles son las obligaciones del CONTRATO, FITEP Y OSIPTEL respecto a la operatividad de los servicios?</li> <li>❖ ¿Cómo se puede comunicar una falla o reclamo del servicio brindado?</li> </ul>	<ul style="list-style-type: none"> <li>❖ Exposición.</li> <li>❖ Demostración.</li> <li>❖ Práctica individual.</li> </ul>	<ul style="list-style-type: none"> <li>❖ Manual y guía.</li> <li>❖ Computadora.</li> <li>❖ Proyector.</li> <li>❖ Lámina demostrativa.</li> </ul>	1 hora
2. Identifica información a proporcionar durante un reporte de falla o reclamo.	Explica en sus propias palabras el tipo de información necesaria a comunicar durante el reporte de una falla o reclamo.	<ul style="list-style-type: none"> <li>❖ ¿Qué información se necesita tener disponible para comunicar una falla o reclamo?</li> <li>❖ ¿Qué información debe recibirse al reportar una falla o reclamo?</li> </ul>	<ul style="list-style-type: none"> <li>❖ Exposición.</li> <li>❖ Demostración.</li> <li>❖ Práctica individual.</li> </ul>	<ul style="list-style-type: none"> <li>❖ Manual y guía.</li> <li>❖ Computadora.</li> <li>❖ Proyector.</li> <li>❖ Lámina demostrativa.</li> </ul>	1 hora



CAPACIDADES	CRITERIOS DE EVALUACIÓN	EJES TEMÁTICOS	ESTRATEGIAS DIDÁCTICAS	RECURSOS Y MEDIOS	TIEMPO
	Explica en sus propias palabras el tipo de información debe recibirse al reportar una falla o reclamo. Tiene conocimiento de los plazos de atención y solución de una falla o reclamo.	<ul style="list-style-type: none"> <li>¿Cuáles son los plazos para la atención y solución de la falla o reclamo?</li> </ul>			
3. Realiza consultas sobre el servicio.	Tiene conocimiento de los medios que sustentan el reporte realizado de una falla o reclamo. Explica en sus propias palabras como consultar sobre el avance de solución de una falla o reclamo reportado. Explica en sus propias palabras como realizar una consulta sobre el estado de pago, así como otra consulta en general del servicio.	<ul style="list-style-type: none"> <li>¿Cómo se sustenta que se ha comunicado una falla o reclamo?</li> <li>¿Cómo se puede consultar sobre el avance en la atención y solución de la falla o reclamo comunicado?</li> <li>¿Cómo realizar consultas sobre el estado de pago, así como otra consulta en general del servicio?</li> </ul>	<ul style="list-style-type: none"> <li>Exposición.</li> <li>Demostración.</li> <li>Práctica individual.</li> </ul>	<ul style="list-style-type: none"> <li>Manual y guía.</li> <li>Computadora.</li> <li>Proyector.</li> <li>Lámina demostrativa.</li> </ul>	1 hora
4. Aplica procedimiento administrativo, en caso su reclamo no es atendido.	Tiene conocimiento a que instancias (FITEC y OSIPTEL) acudir cuando no se solucionó la falla o reclamo comunicado. Explica en sus propias palabras el tipo de información necesaria a comunicar al acudir a otras instancias.	<ul style="list-style-type: none"> <li>¿Cómo comunicar mi reclamo por no atención o solución al FITEC?</li> <li>¿Cómo comunicar mi reclamo por no atención o solución a OSIPTEL?</li> <li>¿Que información se necesita tener disponible para comunicar mi reclamo?</li> </ul>	<ul style="list-style-type: none"> <li>Exposición.</li> <li>Demostración.</li> <li>Práctica individual.</li> </ul>	<ul style="list-style-type: none"> <li>Manual y guía.</li> <li>Computadora.</li> <li>Proyector.</li> <li>Lámina demostrativa.</li> </ul>	1 hora

**Competencia 5: Dispone de herramientas para emprendimiento (10 HORAS)**

CAPACIDADES	CRITERIOS DE EVALUACIÓN	EJES TEMÁTICOS	ESTRATEGIAS DIDÁCTICAS	RECURSOS Y MEDIOS	TIEMPO
1. Conoce como generar ideas de negocio	Identifica oportunidades de negocio. Explica en sus propias palabras como generar y estructurar una idea de negocio	<ul style="list-style-type: none"> <li>¿Cómo identificar oportunidades y necesidades para una idea de negocio?</li> <li>¿Qué es el Modelo Canvas?</li> <li>¿Cómo estructurar una idea de negocio con el Modelo Canvas?</li> </ul>	<ul style="list-style-type: none"> <li>Exposición.</li> <li>Demostración.</li> <li>Práctica individual.</li> </ul>	<ul style="list-style-type: none"> <li>Manual y guía.</li> <li>Computadora.</li> <li>Proyector.</li> <li>Lámina demostrativa.</li> </ul>	3 horas



CAPACIDADES	CRITERIOS DE EVALUACIÓN	EJES TEMÁTICOS	ESTRATEGIAS DIDÁCTICAS	RECURSOS Y MEDIOS	TIEMPO
2. Evalúa la idea de negocio	Evalúa cual es la situación del mercado del negocio planteado Identifica la competencia en el negocio planteado	<ul style="list-style-type: none"><li>¿Qué tan grande es el mercado del negocio planteado? ¿A cuántos puedo vender?</li><li>¿Existe competencia en el negocio planteado? ¿Alguien brinda algo similar?</li><li>¿Cuáles son los precios ofertados actualmente?</li><li>¿Qué puedo aprender de la competencia?</li></ul>	<ul style="list-style-type: none"><li>Exposición.</li><li>Demostración.</li><li>Práctica individual.</li></ul>	<ul style="list-style-type: none"><li>Manual y guía.</li><li>Computadora.</li><li>Proyector.</li><li>Lámina demostrativa.</li></ul>	2 horas
3. Agrega valor al negocio	Identifica las características que debe tener el producto o servicio a brindar Planifica el marketing para el negocio.	<ul style="list-style-type: none"><li>¿Cuáles son las 4 Ps del producto?</li><li>¿Cuáles son las 8 Ps del servicio?</li><li>¿Qué es la flor de servicios?</li><li>¿Es necesario comunicar el lanzamiento del negocio? ¿Cómo se comunicará el lanzamiento del negocio? ¿Cuánto costará?</li><li>¿Es necesario continuar publicitando el negocio durante su operación? ¿Cómo se continuara haciendo? ¿Cuánto costará?</li></ul>	<ul style="list-style-type: none"><li>Exposición.</li><li>Demostración.</li><li>Práctica individual.</li></ul>	<ul style="list-style-type: none"><li>Manual y guía.</li><li>Computadora.</li><li>Proyector.</li><li>Lámina demostrativa.</li></ul>	3 horas
4. Administra las finanzas del negocio	Identifica cuales son los principales costos para el lanzamiento del negocio Identifica cuales son los ingresos y costos del negocio	<ul style="list-style-type: none"><li>¿Cómo puedo financiar el lanzamiento del negocio?</li><li>¿Cómo calculo los ingresos?</li><li>¿Cuáles son los costos y gastos del negocio?</li><li>¿Qué es un flujo de caja?</li></ul>	<ul style="list-style-type: none"><li>Exposición.</li><li>Demostración.</li><li>Práctica individual.</li></ul>	<ul style="list-style-type: none"><li>Manual y guía.</li><li>Computadora.</li><li>Proyector.</li><li>Lámina demostrativa.</li></ul>	2 horas





### CAPACITACIÓN ESPECIALIZADA POR SECTOR (EDUCACIÓN / SALUD / SEGURIDAD)

**Competencia 1:** Identifica los principales beneficios y potencialidades sobre la red dorsal regional en el sector Educación / Salud / Seguridad

CAPACIDADES	CRITERIOS DE EVALUACIÓN	EJES TEMÁTICOS	ESTRATEGIAS DIDÁCTICAS	RECURSOS Y MEDIOS	TIEMPO
1. Conoce las potencialidades del uso de las TIC, especialmente en lo referente a la implementación de las redes regionales de fibra óptica.	Identifica el proceso de implementación de la Red Dorsal Nacional y de las Redes Regionales.  Explica, en sus propias palabras, cuáles son las potencialidades del uso de las TIC.	Red Dorsal Nacional. Redes Regionales. Potencialidades de las TIC. Políticas, planes y estrategias de cada sector relacionadas a Educación / Salud / Seguridad y las TIC.	Exposición. Lluvia de ideas. Trabajo grupal.	Manual del/a participante. Guía de uso rápido. Material logístico. Proyector. Computadora. Acceso a Internet.	8 horas
2. Reconoce los beneficios de las TIC a través de las buenas prácticas existentes.	Explica, en sus propias palabras, los beneficios de las TIC en el sector Educación / Salud / Seguridad.  Identifica ejemplos de buenas prácticas en el uso de las TIC relacionadas con el sector Educación / Salud / Seguridad.	Beneficios de las TIC en el sector Educación / Salud / Seguridad. Buenas prácticas relacionadas con el sector Educación / Salud / Seguridad que hacen uso de las TIC. Demostración en línea de los portales web de buenas prácticas.	Lluvia de ideas. Exposición. Proyección de video. Trabajo grupal.	Manual del/a participante. Guía de uso rápido. Material logístico. Proyector. Computadora. Acceso a Internet.	16 horas

**Competencia 2:** Comprende los procesos de gestión para la obtención, gestión y promoción del uso de las iniciativas TIC oficiales en la institución pública

CAPACIDADES	CRITERIOS DE EVALUACIÓN	EJES TEMÁTICOS	ESTRATEGIAS DIDÁCTICAS	RECURSOS Y MEDIOS	TIEMPO
1. Conoce las iniciativas TIC oficiales.	Describe los procesos de gestión para la obtención, instalación y capacitación de las iniciativas TIC oficiales en la institución pública, según sus necesidades.	Por cada iniciativa TIC: Descripción. Funcionalidad que la desarrolla. Funcionalidad y beneficios. Requerimientos para su operatividad y/o replicabilidad.	Exposición. Trabajo grupal. Ficha de trabajo.	Manual del/a participante. Guía de uso rápido. Material logístico. Proyector. Computadora. Acceso a Internet.	10 horas



CAPACIDADES	CRITERIOS DE EVALUACIÓN	EJES TEMÁTICOS	ESTRATEGIAS DIDÁCTICAS	RECURSOS Y MEDIOS	TIEMPO
2. Describe los procesos de gestión para la obtención, instalación, capacitación y reporte de fallas de las iniciativas TIC oficiales en la institución pública, según sus necesidades	Explica, en sus propias palabras, los requerimientos de las TIC en el sector Educación / Salud / Seguridad. Identifica el procedimiento a seguir para la obtención e instalación.	<ul style="list-style-type: none"><li>❖ Perfil de las personas usuarias.</li><li>❖ Procedimiento para la obtención e instalación de los Sistemas de Información oficiales en la institución pública.</li><li>❖ Gestión para la creación de cuentas de acceso a los Sistemas de Información oficiales.</li><li>❖ Gestión para la capacitación en el uso de los Sistemas de Información oficiales.</li><li>❖ Procedimiento para el reporte de fallas en el funcionamiento de los Sistemas de Información oficiales.</li></ul>	<ul style="list-style-type: none"><li>❖ Exposición.</li><li>❖ Proyección de video.</li><li>❖ Trabajo grupal.</li></ul>	<ul style="list-style-type: none"><li>❖ Manual de la participante.</li><li>❖ Guía de uso rápido.</li><li>❖ Material logístico.</li><li>❖ Proyector.</li><li>❖ Computadora.</li><li>❖ Acceso a Internet.</li></ul>	6 horas



### III. AREDITACIÓN:

#### Respecto a Compromisos de Participación:

El CONTRATADO presentará al FITEL copias de los Compromisos de Participación suscritos por los participantes, así como un listado inicial de participantes de la CAPACITACIÓN (en formato impreso y archivo xls), a la tercera semana de iniciado cada módulo de CAPACITACIÓN.

#### Respecto a los Centros (Locales) de Capacitación

El CONTRATADO presentará al FITEL un listado de los centros (locales) de CAPACITACIÓN (en formato impreso y archivo xls), a la tercera semana de iniciado cada módulo de CAPACITACIÓN.

#### Respecto a las actas:

El CONTRATADO acreditará haber realizado la CAPACITACIÓN mediante la presentación del Acta de Ejecución de la CAPACITACIÓN para cada LOCALIDAD BENEFICIARIA o localidad en la que se realice la CAPACITACIÓN concentrada. De ejecutarse la CAPACITACIÓN de manera concentrada, las actas deberán contener por curso la información de la localidad de origen de cada persona. Estas actas contendrán como mínimo los siguientes datos: nombre, edad, género, indicación expresa si la persona cuenta con alguna discapacidad, domicilio, teléfono de referencia, número de documento de identidad y si cuenta con algún cargo, profesión u oficio. Asimismo, para la finalización de cada curso, se deberá tomar un examen final a cada persona capacitada.

El CONTRATADO remitirá al FITEL las Actas y exámenes debidamente llenados en forma progresiva, completándolas como máximo a los treinta (30) DIAS de culminado el primer año del PERÍODO DE OPERACIÓN, de acuerdo al cronograma de la propuesta detallada del programa de CONSTRUCCIÓN DE CAPACIDADES.

Para cada LOCALIDAD BENEFICIARIA o localidad en la que se realice la CAPACITACIÓN concentrada, se deberá tomar por lo menos diez (10) fotografías durante la ejecución de la capacitación. El CONTRATADO debe tener en cuenta que las fotografías serán tomadas con una cámara fotográfica de no menos de cinco (05) Mega pixeles, de modo que permita su ampliación hasta aproximadamente un tamaño de 20 x 25 cm. sin que se distorsionen las imágenes y que con dicho tamaño estas puedan observarse claramente.

La entrega de las actas y exámenes puede ser realizada a través de entregas parciales, antes de finalizada cada CAPACITACIÓN anual. El CONTRATADO puede coordinar con FITEL ello, a fin de poder acelerar el proceso de revisión de estas.

#### Respecto al Informe:

Para fines de aceptación de la CAPACITACIÓN por parte del FITEL, el CONTRATADO deberá remitir un Informe Parcial de la CAPACITACIÓN semestral al final de la misma, así como un Informe Final al término del año de CAPACITACIÓN. Todo lo anterior en un plazo no mayor de treinta (30) DIAS





posteriores al cumplimiento del primer semestre y al segundo semestre del PERÍODO DE OPERACIÓN.

El Informe Parcial deberá incluir como mínimo lo siguiente:

- a) Ejecución real del cronograma de CAPACITACIÓN, señalando los problemas encontrados que generaron desviaciones en el tiempo.
- b) Costos desagregados ejecutados para la CAPACITACIÓN, incluyendo copias de facturas, contratos, órdenes de servicio, etc.
- c) Estadísticas de los asistentes (por género, edad, personas con discapacidad, institución pública, otros).
- d) Estadísticas de los resultados de evaluación (comprensión por género, edad, personas con discapacidad, institución pública, otros).
- e) Las actas (con las listas de asistencia adjuntas) y exámenes escaneados en formato pdf ordenadas por LOCALIDAD BENEFICIARIA o localidad en la que se realice la CAPACITACIÓN concentrada.
- f) Las fotografías ordenadas por LOCALIDAD BENEFICIARIA o localidad en la que se realice la CAPACITACIÓN concentrada.

El Informe Final deberá contener los puntos señalados anteriormente y la información contenida en los literales c y d para el total consolidado de la CAPACITACIÓN. Además, este deberá contener las conclusiones y recomendaciones para mejorar la CAPACITACIÓN en proyectos similares.

Asimismo, dicho Informe Final deberá contener la Base de Datos del personal capacitado de las LOCALIDADES BENEFICIARIAS donde se realizó la CAPACITACIÓN, indicando como mínimo los campos detallados en las Actas de Ejecución de la CAPACITACIÓN. El tipo de archivo y los campos de datos finales a presentar para toda la información, serán definidos por FITEL al momento de aprobar la propuesta de CONTRUCCION DE CAPACIDADES, referida a CAPACITACION. Finalmente, la información señalada en el presente párrafo, así como las fotografías tomadas, deberán estar disponible para el FITEL mediante un aplicativo web, el cual deberá ser implementado por el CONTRATADO, debiendo estar operativo durante toda la ejecución del proyecto. Cabe precisar que, se deberá permitir exportar la información en archivos de tipo xls o csv.

#### IV. SUPERVISIÓN:

FITEL supervisará el cumplimiento de la CAPACITACIÓN, a través de las siguientes modalidades:

- Supervisión en campo a la localidad, durante o posterior a la capacitación realizada.
- Revisión y verificación en gabinete de las actas e informe remitido por el CONTRATADO.
- Supervisión remota a través de un aplicativo web, implementado por el CONTRATADO.

Como producto de la supervisión realizada, en caso el CONTRATADO tenga una OBSERVACIÓN por la CAPACITACIÓN realizada en alguna localidad, el CONTRATADO deberá dictarla nuevamente, en cuyo caso, puede convocar a las personas que asistieron previamente. En este supuesto, el reforzamiento de la CAPACITACIÓN, en el curso o cursos que correspondan, será en número de horas igual a los temas dictados originalmente.



**Contenido mínimo de acta de ejecución de la capacitación**

**1. Información general**

El Estado peruano, a través del FITEL, financia la instalación del acceso a Internet e Intranet.

El CONTRATADO tiene la obligación de realizar una CAPACITACIÓN dirigida al personal de las INSTITUCIONES ABONADAS OBLIGATORIAS (establecimiento de salud, del local escolar de gestión estatal y de la dependencia policial) de las LOCALIDADES BENEFICIARIAS, de acuerdo con lo estipulado en el CONTRATO DE FINANCIAMIENTO.

En tal sentido, se solicita a la Autoridad Municipal, a la persona encargada del establecimiento de salud o a un representante del local escolar de gestión estatal, o representante de ..... para que conjuntamente con el CONTRATADO suscriban la presente acta en señal de aceptación de los cursos impartidos.

**2. Información de la localidad**

Nombre de la localidad

Región	Provincia	Distrito

**3. Capacitación**

Profesional(es) que dicta(n) **cada CURSO:**

Nombre y apellido	Perfil	Curso

Descripción de resultados generales obtenidos por CURSO:

--

**3.1. Listado de personas asistentes a la CAPACITACIÓN por CURSO:**

No	Nombres y apellidos	DNI	Género	Edad	Persona con discapacidad SI/No	Correo Electrónico	Teléfono (de ser el caso)	Calificación obtenida
1								
...								

**3.2. CURSOS de la CAPACITACIÓN:**

3.2.1. CURSO I: "....."





Representante de [Empresa Capacitadora] \_\_\_\_\_  
 DNI: \_\_\_\_\_  
 Nombre: \_\_\_\_\_  
 Representante de la Municipalidad \_\_\_\_\_  
 DNI: \_\_\_\_\_  
 Nombre: \_\_\_\_\_

Hora: \_\_\_\_\_ AM / PM

Fecha: \_\_\_\_\_ de \_\_\_\_\_ de 201

En conformidad con la realización del proceso de CAPACITACION a usuarios suscribimos la presente acta.  
 Esta Acta debe ser entregada tanto en físico como también escaneada y digitalizada en base de datos, por cada localidad.

SI / No

- Formato debidamente llenado de la evaluación tomada a las personas asistentes a la CAPACITACION.
- Encuesta de opinión acerca del desarrollo del curso completado por cada participante.
- Listado de asistencia por curso y por día de los Participantes, de cada módulo dictado, debidamente llenadas y suscritas por los capacitados.

**4. Otros documentos a adjuntar**

3.2.n. CURSO n.º "....."

Fecha de realización del módulo: \_\_\_\_\_

Horas de dictado del módulo: \_\_\_\_\_ horas

---

3.2.2. CURSO II.º "....."

Fecha de realización del módulo: \_\_\_\_\_

Horas de dictado del módulo: \_\_\_\_\_ horas

---

Fecha de realización del módulo: \_\_\_\_\_

Horas de dictado del módulo: \_\_\_\_\_ horas

---

Fecha de realización del módulo: \_\_\_\_\_

Horas de dictado del módulo: \_\_\_\_\_ horas



Representante del Centro / Puesto de Salud  
Nombre: \_\_\_\_\_  
DNI: \_\_\_\_\_

Representante de .....  
Nombre: \_\_\_\_\_  
DNI: \_\_\_\_\_

Representante del Colegio / Escuela  
Nombre: \_\_\_\_\_  
DNI: \_\_\_\_\_

**Apéndice N° 13-B**  
**Lineamientos para la CAPACITACION, asesoramiento y Desarrollo de**  
**Contenidos - Capitales de distritos representativas de cada provincia<sup>8</sup>**

**OBJETIVO:**

Desarrollar y fortalecer las competencias necesarias para promover y favorecer el uso productivo y la apropiación masiva de las nuevas tecnologías por parte de la población, a través de Centros de Acceso Digital, en el ámbito de influencia de los proyectos regionales.

**II. ALCANCE:**

Los Centros de Acceso Digital serán implementados en capitales de distrito beneficiarias de los proyectos regionales, cuya ubicación será propuesta por el CONTRATADO y validada por FITEL, considerando para ello la optimización del número de la población beneficiaria de acuerdo a la configuración geográfica de las localidades beneficiarias (Ver Tabla N° 1).

**Tabla N° 1 – Distribución de Centros de Acceso Digital**

Proyecto	N° de Centros de Acceso Digital mínimo
Regional Ancash	10
Regional Arequipa	4
Regional La Libertad	6
Regional Huánuco	6
Regional San Martín	5
Regional Pasco	3
<b>Total</b>	<b>34</b>

Estos centros operarán durante cinco (05) años en el PERIODO DE OPERACION de los proyectos regionales, a partir del 2do semestre de dicho periodo, y a través de ellos la población podrá acceder a los siguientes servicios:

1. **Acceso público a Internet**, mediante computadoras compatibles o laptops con conectividad de banda ancha (alámbrica e inalámbrica) a disposición de la población con la presencia de orientadores capacitados para atender a los usuarios en relación al uso de internet y proveer de soluciones ante problemas de hardware.
2. **Capacitación o formación de capacidades/competencias**, con un programa de capacitación física y virtual dirigido a la población, considerando las diferencias por nivel de destreza en el uso de las tecnologías de información y comunicación (TIC), necesidades y las actividades económicas de las zonas del ámbito de intervención de los proyectos regionales.
3. **Asesoramiento**, para consolidar el uso productivo y la apropiación efectiva de las TIC de los usuarios de los servicios de acceso público a internet y capacitación.



<sup>8</sup> Aprobado mediante Acuerdo N° 19-2018/FITEL, de la Sesión N° 05-2018 del 17 de julio de 2018.

Para la provisión de los servicios mencionados, se deberá adecuar espacios físicos para la implementación de estos Centros de Acceso Digital, los mismos que tendrán como mínimo lo siguiente<sup>9</sup>:

- Un ambiente destinado a la provisión de los servicios, de por lo menos 25m<sup>2</sup>. Este ambiente contará como mínimo con el siguiente equipamiento:

- 10 computadoras compatibles con mini CPU o laptops, con sus respectivos periféricos<sup>10</sup>, software y licencias<sup>11</sup>.

- Conectividad a internet de banda ancha (alámbrico e inalámbrico).
- 1 impresora multifuncional A3 / A4 monocromática, debe realizar las funciones de impresión, sacar copias y escanear.
- 1 impresora A4 a color.

- 1 proyector multimedia, que proporcione una proyección de 60" a 120", luminosidad de 2,500 a 3,500 lumens, de alta definición FullHD.
- 1 ecra de como mínimo 2m x 1.5m
- 1 pizarra acrílica de como mínimo 1.6m x 1.2 m.

- 1 sistema de tele capacitación compuesto por:
  - En el centro:
    - 1 cámara
    - 1 laptop con su respectivo software y licencias.
    - 1 proyector
    - 1 ecra
    - En el lado emisor<sup>12</sup>:

- 1 software de tele capacitación.
- 1 cámara.
- 1 pizarra acrílica de como mínimo 1.6m x 1.2 m.
- 1 laptop con su respectivo software y licencias.

- Un ambiente destinado a la oficina administrativa, de por lo menos 5 m<sup>2</sup>, donde también se atenderá al público usuario. Este ambiente contará como mínimo con el siguiente equipamiento:

- 1 computadora compatible con mini CPU o laptop, con sus respectivos periféricos, software y licencias.

- 4 tabletas<sup>13</sup>.
- Conectividad a internet de banda ancha (alámbrico e inalámbrico).
- 1 cámara fotográfica digital de como mínimo 12 megapíxeles.
- 1 disco duro con capacidad suficiente para el almacenamiento de toda la información requerida para la gestión durante los años de operación.
- 2 dispositivos de almacenamiento USB con capacidad suficiente durante los años de operación.

9 El CONTRATADO se obliga a operar y mantener, y de ser el caso de reponer, el equipamiento para la provisión de los servicios de los Centros de Acceso Digital durante cinco (05) años de operación.

10 Los periféricos comprenden mouse, teclado, audífono, micrófono y cámara web.

11 El software y licencias comprenden sistema operativo, ofimática y antivirus.

12 Al momento de la implementación del Centro de Acceso Digital se debe analizar que este "lado emisor" puede ser común a varios Centros de Acceso Digital.

13 Las tabletas estarán en función a la disponibilidad de espacio físico en el Centro de Acceso Digital, ya que su función es que los capacitados practiquen con ellas.

Licitación Pública Especial – Proceso de Promoción de la Inversión Privada de los Proyectos de Banda Ancha para la



- 1 grabador de disco Blue-Ray.
- 1 kit de herramientas para el soporte técnico del equipamiento y mobiliario.
- Stock de:
  - 4 mouses y 4 teclados inalámbricos.
  - 4 audífonos y 4 micrófonos.
  - 2 cámaras web<sup>14</sup>.
  - 2 monitores<sup>15</sup>.

- Un ambiente destinado a la sala de comunicaciones, de por lo menos 2.5 m<sup>2</sup>. Este ambiente contará como mínimo con el siguiente equipamiento:

- 1 gabinete de comunicaciones.
- 1 switch con puertos PoE<sup>16</sup>.
- 1 firewall / proxy, administrable desde la nube.
- 1 servidor.
- 1 sistema de video vigilancia compuesto por cámaras externas e internas.
- 1 sistema de respaldo de energía (UPS).

- Un acceso a internet con una velocidad de bajada de 15 Mbps<sup>17</sup>.

- La adecuación del espacio físico destinado a la implementación del centro de acceso digital debe considerar también lo siguiente:

- Cableado de datos categoría 6.
- Cableado eléctrico.
- Sistema de puesta a tierra.
- Mobiliario y sillas.
- Un ambiente destinado a servicios higiénicos de fácil acceso y disponible durante el horario de atención del Centro de Acceso Digital.

Las actividades de gestión, administración y supervisión de la red del Centro de Acceso Digital serán llevadas a cabo desde cualquier lugar con conexión a Internet. Para ello, será necesario acceder a la red mediante servicios orientados a la nube.

Por tanto, el sistema de gestión de red considerará una "gestión en la nube", que permita conocer en detalle el uso específico de la población usuaria a nivel de páginas web, aplicativos, programas y cursos recibidos.

Este sistema de gestión en la nube integrará los puntos de acceso inalámbrico y el sistema de video vigilancia.

### Población objetivo

Los usuarios de un Centro de Acceso Digital es la población de las capitales de distrito donde se implemente, de las localidades beneficiarias de los proyectos regionales y en general de las localidades circunscritas en cada región.

<sup>14</sup> De considerarse computadoras compatibles con mini CPU.  
<sup>15</sup> De considerarse computadoras compatibles con mini CPU.  
<sup>16</sup> De acuerdo a la necesidad de energizar los equipos para el acceso inalámbrico y el sistema de video vigilancia.  
<sup>17</sup> Esta velocidad se actualizará en función al valor de mercado de la tarifa vigente durante toda la operación del Centro de Acceso Digital.



Asimismo, en la provisión del servicio de capacitación en relación a la cantidad total de capacitados por Centro de Acceso Digital, se deberá cumplir con las siguientes metas:

- a) La asistencia de mujeres debe ser en porcentaje no menor al treinta por ciento (30%) del total de asistentes a la CAPACITACIÓN.
- b) La asistencia de jóvenes entre 18 y 24 años debe ser en porcentaje no menor al veinte por ciento (20%) del total de asistentes a la CAPACITACIÓN.
- c) La asistencia de personas con algún tipo de discapacidad debe ser en porcentaje no menor al dos por ciento (2%) del total de asistentes a la CAPACITACIÓN.

En caso de no alcanzar las cantidades y metas señaladas en los literales a, b y c, el CONTRATADO informará y acreditará al FITEL las razones que motivan dicho incumplimiento. El FITEL se reserva el derecho de efectuar las verificaciones que correspondan.

Para que la población acceda a los servicios del Centro de Acceso Digital, el CONTRATADO tendrá que proporcionarles las facilidades para la creación de una cuenta de usuario, que será gestionado a través de un aplicativo.

### Disponibilidad del Centro de Acceso Digital:

Los Centros de Acceso Digital deberán estar a disposición de la población como mínimo doce (12) horas al día de lunes a domingo, cualquier modificación del horario de atención deberá ser sustentada al FITEL para su respectiva aprobación.

Cuando los Centros de Acceso Digital no se encuentren atendiendo a la población, el ancho de banda deberá circular de manera inalámbrica por los alrededores, a fin de que la población pueda captar la señal desde sus dispositivos.

### Perfil del personal de los Centros de Acceso Digital

Para una adecuada provisión de los servicios que brindará el Centro de Acceso Digital, es necesario que el personal encargado tenga un perfil que como mínimo cumpla con lo siguiente:

#### • Perfil de los Capacitadores:

A continuación se indica el perfil mínimo de las personas que impartirán la capacitación:

#### Formación Profesional y Experiencia:

- Licenciados o bachilleres en Educación con estudios y experiencia en áreas de computación, informática o tecnologías de información, ó Profesionales o bachilleres de las áreas de Ingeniería o de ciencias con estudios y experiencia en temas informáticos, que cuenten con cursos pedagógicos o egresados en las áreas de computación e informática o tecnologías de la información, que cuenten con cursos pedagógicos
- Debe contar como mínimo con cinco (05) años de experiencia.
- Debe contar como mínimo con tres (03) años en el módulo a capacitar.





- Deseable, experiencia en el desarrollo de capacitaciones bajo el Enfoque por Competencias.

Otras consideraciones:

- Presentación adecuada y puntualidad.
- Uso de terminología verbal clara.
- Mostrar dominio, manejo y desenvolvimiento en los temas a impartir con el respectivo material de capacitación.
- Adecuada dicción que facilite la expresión verbal.
- Utilizar estrategias motivacionales referentes a los temas de capacitación
- Marcar la ruta de capacitación: introducción del tema, lo que persigue la capacitación y la estructura de la misma.
- Considerar casísticas para esclarecer posibles dudas en el desarrollo de la capacitación.
- Mostrar empatía ante las intervenciones o preguntas de los asistentes.

• **Perfil del Coordinador (01):**

Formación Profesional y Experiencia:

- Bachiller o titulado en administración con estudios y experiencia en áreas de computación, informática o tecnologías de información.
- Contar con conocimientos y experiencia en manejo de redes sociales.
- Debe contar como mínimo con tres (03) años de experiencia en funciones similares.

Funciones:

- Gestionar el Centro de Acceso Digital.
- Organizar y llevar a cabo la difusión y sensibilización de los servicios que brindará el Centro de Acceso Digital.
- Responsable de realizar las convocatorias para la capacitación, llevar el control de los asistentes.
- Realizar el seguimiento para el cumplimiento de las capacitaciones.
- Coordinar con personal del FITEL, acerca del Centro de Acceso Digital.
- Gestionar la página web y redes sociales del Centro de Acceso Digital.
- Resguardar los equipos del Centro de Acceso Digital<sup>18</sup>.
- Otras funciones que se deriven de la administración del Centro de acceso Digital.

• **Perfil del soporte técnico (01):**

Formación Profesional y Experiencia:

- Profesional de las áreas de ingeniería con estudios y experiencia en informática, computación y ensamble, o
- Técnicos o egresados en las áreas de computación e informática o tecnologías de la información, que cuenten con cursos pedagógicos o experiencia pedagógica.
- Debe contar como mínimo con tres (03) años de experiencia en funciones similares.

Funciones:

- Solucionar problemas de software y hardware a los equipos del centro de



<sup>18</sup> El CONTRATADO durante el periodo de OPERACIÓN de los proyectos regionales, se hará cargo de reponer y mantener en óptimas condiciones el equipamiento para el funcionamiento del Centro de Acceso Digital.

- Asesorar y guiar a los usuarios en el uso de las TIC.

Otras consideraciones:

- Presentación adecuada y puntualidad.
- Uso de terminología verbal clara.
- Mostrar dominio, manejo y desenvolvimiento en los temas a su cargo.
- Adecuada dicción que facilite la expresión verbal.

• **Perfil del practicante (01)<sup>19</sup>:**

Formación Profesional:

- Estudiante de ingeniería relacionada a áreas de computación, informática, tecnologías de información o similares, a partir del noveno ciclo de la(s) universidad(es) pública(es) de la región.

Funciones:

- Apojar en la gestión del Centro de Acceso Digital.
- Apojar en la solución de problemas de software y hardware.
- Apojar en la asesoría y guía a los usuarios en el uso de las TIC.
- Apojar en gestionar la página web y redes sociales del Centro de Acceso Digital.

**Lineamientos del Programa de Capacitación:**

El CONTRATADO debe desarrollar la CAPACITACIÓN en como mínimo seis (06) cursos integrales<sup>20</sup> en el lapso de un año, uno por bimestre:

- Una (01) capacitación en el curso integral de Alfabetización digital (niveles: básico e intermedio).
- Una (01) capacitación en el curso integral de Educación digital.
- Una (01) capacitación en el curso integral de TIC para personas emprendedoras.
- Una (01) capacitación en el curso integral de Ciudadanía Digital.
- Una (01) capacitación en el curso integral de TIC para la gestión pública.
- Una (01) capacitación en el curso integral de TIC para la participación y vigilancia ciudadana.

El CONTRATADO puede adaptar el cronograma de capacitación siempre y cuando no se exceda del periodo de un año para la impartición de los cursos, para todos los efectos deberá tener la aprobación de FITEC.

Los temas referenciales o contenidos mínimos de las guías y material a utilizar para los cursos serán propuestos por FITEC al CONTRATADO, a fin que este los contemple dentro de su propuesta de formación de capacidades a presentar para cumplir con el Programa de Capacitación.

Los modelos referenciales de las guías y/o material a utilizar para el desarrollo de la CAPACITACIÓN serán propuestos por el CONTRATADO y deberá ser sustentado al FITEC para su aprobación, con tres (03) meses de anticipación, mediante una sesión demostrativa de seis (06) horas por cada curso integral en el

<sup>19</sup> El perfil de practicante tendrá una remuneración de acorde a Ley, siendo su horario laboral de lunes a viernes a razón de 6 horas diarias.

<sup>20</sup> Estos cursos integrales podrán variar a lo largo de los cinco (05) años de operación del Centro de Desarrollo Digital, a solicitud del CONTRATADO, previa aprobación del FITEC, y a solicitud del FITEC.



El acceso al aula virtual de la capacitación para cada participante, donde se encontrarán los materiales virtuales a utilizar en el desarrollo de la capacitación, se subirán los videos de cada sesión, se visualizará el reporte de asistencia y el desempeño de cada participante, además de un chat interno de consultas al profesor.

- El acceso al aula virtual de la capacitación para cada participante, donde se encontrarán los materiales virtuales a utilizar en el desarrollo de la capacitación, se subirán los videos de cada sesión, se visualizará el reporte de asistencia y el desempeño de cada participante, además de un chat interno de consultas al profesor.
- Una memoria USB.
- Un cuaderno A4 de doble anillo de 100 hojas cuadrículadas con logotipo.
- Un lapicero o bolígrafo plástico retráctil con logotipo.

El CONTRATADO deberá coordinar con el FITEL la diagramación y logotipo de memorias, cuadernos y lapiceros antes indicados previamente a su elaboración y entrega.

Las capacitaciones a desarrollar deben de cumplir como mínimo la cantidad de horas (de teoría y práctica) que se detallan en la Tabla Nº 2.

**Tabla Nº 2 – Cursos y módulos de capacitación mínimos**

Curso integral	Módulos <sup>21</sup>	Duración del módulo
Alfabetización digital Nivel: básico	Informática	12 h
	Ofimática	24 h
	Internet	24 h
Duración total del curso		
Alfabetización digital Nivel: intermedio	Informática	12 h
	Ofimática	24 h
	Internet	29 h
Duración total del curso		
Educación Digital	Alfabetización digital	125 h
	Recursos educativos digitales	12 h
Duración total del curso		
TIC para personas emprendedoras	Alfabetización digital	125 h
	Liderazgo en el emprendimiento	6 h
	Gestión empresarial con el uso de las TIC	8 h
	Constitución y formalización de empresas	8 h
	Costos y presupuestos	8 h
	Plan de negocios	12 h
	Normativa y procedimientos de contratación con el Estado	8 h
	Aplicativos de Gestión Pública	4 h
	Duración total del curso	

<sup>21</sup> El CONTRATADO debe asegurarse que para dar inicio a un módulo como mínimo se debe contar con diez (10) personas.



22 El FITEL se reserva el derecho de cambiar y proponer los cursos de este curso integral con el CONTRATADO, considerando tres (03) meses de anticipación.



Las personas que hayan aprobado cada curso de la CAPACITACION con una nota minima de once (11) recibirán un certificado que acredite los cursos aprobados y las horas correspondientes a estos; las que no aprueben, recibirán una Constancia de Asistencia que indica los días y horas de asistencia, siempre que su asistencia sea no menor al ochenta por ciento. El CONTRATADO emitirá ambos documentos. El CONTRATADO realizará alianzas con instituciones educativas de prestigio, acreditadas oficialmente por el Ministerio de Educación o SUNEDU, a manera de promover la participación del personal de las instituciones a ser capacitadas.

A continuación, se desarrolla la malla curricular del Programa de Capacitación:

**Certificación:**

<b>Curso integral</b>	<b>Módulos<sup>21</sup></b>	Alfabetización digital	125 h
		Ciudadanía digital	12 h
Duración total del curso		Banca electrónica	6 h
		TIC para la gestión pública	143 h
Duración total del curso	Gestión Gobierno, Educación, Salud y Seguridad	Alfabetización digital	125 h
		TIC para la participación y vigilancia ciudadana	13 h
Duración total del curso	TIC para la participación y vigilancia ciudadana	Alfabetización digital	125 h
		TÍTulos en línea	12 h
Duración total del curso	Vigilancia y participación ciudadana	TÍTulos en línea	8 h
		Alfabetización digital	145 h
Duración total del curso		Creatividad e innovación tecnológica <sup>22</sup>	24 h
Duración total del curso		Robótica, análisis de datos, creación y edición de videos, creación de aplicaciones, otros	24 h
Duración total del curso			24 h



- Módulo: informática – nivel básico

- Competencia 1: conoce el manejo básico de una computadora.

Capacidades	Criterios de evaluación	Ejes temáticos	Estrategias didácticas	Recursos y medios	Tiempo
Reconoce los principales componentes de la computadora.	Explica, en sus propias palabras, los conceptos generales alrededor de la computadora (qué es, para qué sirve, tipos). Explica, en sus propias palabras, las diferentes partes de una computadora. Al mencionar una parte de la computadora, señala correctamente su ubicación. Al mencionar un dispositivo relacionado a la computadora, indica correctamente para qué sirve.	Definición de computadora. Tipos de computadora. Funcionamiento de la computadora (hardware y software). Partes de la computadora. Dispositivos de la computadora.	Exposición. Demostración. Práctica individual. Discusión en grupos. Lluvia de ideas.	Manual del/la participante. Guía de facilitación. Computadora. Proyector. Lámina demostrativa.	1.5 horas
Aplica correctamente los procedimientos para encender, reiniciar y apagar una computadora.	Reconoce los principales cables que vienen con la computadora y los conecta correctamente. Reconoce e identifica el botón de encendido en diferentes tipos y modelos de computadora. La computadora es encendida / apagada correctamente.	Procedimiento para conectar la computadora. Procedimiento para encender la computadora. Procedimientos para apagar la computadora.	Exposición. Demostración. Práctica individual. Ejercicios prácticos de conectado, encendido y apagado de la computadora.	Manual del/la participante. Guía de facilitación Computadora. Proyector.	1 hora
Maneja correctamente el ratón de la computadora.	Explica, en sus propias palabras, qué es y para qué sirve el ratón. Usa adecuadamente el ratón para hacer clic o doble clic sobre un elemento en pantalla. Usa apropiadamente el ratón para seleccionar y mover un objeto (icono) en pantalla. Utiliza adecuadamente el ratón para desplazarse en un documento con varias páginas.	Definición de ratón. Las partes del ratón. Manejo del ratón. Procedimiento para mover el ratón.	Exposición. Demostración. Práctica individual. Ejercicios prácticos de manejo de ratón.	Manual del/la participante. Guía de facilitación Computadora. Proyector.	1 hora



Capacidades	Criterios de evaluación	Ejes temáticos	Estrategias didácticas	Recursos y medios	Tiempo
Describe un texto haciendo uso del teclado.	Explica, en sus propias palabras, qué es y para qué sirve el teclado. Al mencionar una determinada tecla, logra ubicarla con facilidad en el teclado. Escribe un texto corto utilizando combinaciones de letras, números y símbolos especiales.	Definición de teclado. Partes del teclado. Uso del teclado.	Exposición. Demostración. Práctica individual. Ejercicios prácticos con el teclado.	Manual del/a participante. Guía de facilitación Computadora. Proyector.	2 horas

▪ Competencia 2: identifica y aplica las funciones básicas del sistema operativo Windows.

Capacidades	Criterios de evaluación	Ejes temáticos	Estrategias didácticas	Recursos y medios	Tiempo
Reconoce el entorno de trabajo del sistema operativo Windows.	Explica, en sus propias palabras, las diferentes partes del entorno de trabajo del sistema operativo Windows. Al mencionar una parte del entorno de trabajo del sistema operativo Windows, señala correctamente su ubicación. En un gráfico, señala correctamente las diferentes partes del entorno de trabajo del sistema operativo Windows.	Entorno de trabajo de Windows. Partes del entorno de trabajo de Windows: Escritorio, barra de tareas, menú Inicio.	Exposición. Demostración. Práctica individual.	Manual del/a participante. Guía de facilitación. Computadora. Proyector.	1.5 horas
Aplica correctamente los procedimientos para operar ventanas.	Explica, en sus propias palabras, qué es una ventana. Ante las indicaciones, ejecuta adecuadamente la operación de minimizar, maximizar, mover o cerrar una ventana. Ejecuta correctamente un programa. Ejecuta correctamente la calculadora de Windows y realiza	Definición de ventana. Partes de la ventana: botón minimizar, maximizar y cerrar. Procedimiento para ejecutar un programa. Uso de la calculadora.	Exposición. Demostración. Práctica individual. Ejercicios prácticos con ventanas. Ejercicios prácticos con la calculadora.	Manual del/a participante. Guía de facilitación. Computadora. Proyector.	1 hora



Capacidades	Criterios de evaluación	Ejes temáticos	Estrategias didácticas	Recursos y medios	Tiempo
Aplica adecuadamente los procesos básicos de administración de archivos y carpetas: crear, cambiar de nombre, copiar, mover y eliminar.	operaciones de suma, resta, multiplicación y división. Explica, en sus propias palabras, qué es un archivo y una carpeta. Reconoce el entorno del Explorador de Windows. Ante las indicaciones, ejecuta adecuadamente la operación de crear, cambiar de nombre, mover y eliminar carpetas.	Definición de archivos y carpetas. Definición del Explorador de Windows. Crear, cambiar de nombre, copiar, mover y eliminar carpetas.	Exposición. Demostración. Práctica individual. Ejercicios prácticos con el Explorador de Windows.	Manual del/la participante. Guía de facilitación. Computadora. Proyector.	4 horas

- Módulo: informática – nivel intermedio

- Competencia 1: identifica y usa las funciones de un antivirus.

Capacidades	Criterios de evaluación	Ejes temáticos	Estrategias didácticas	Recursos y medios	Tiempo
Identifica los diferentes tipos de antivirus existentes en el mercado.	Explica, en sus propias palabras, qué es un antivirus. Menciona los diferentes tipos de antivirus existentes en el mercado.	Definición de antivirus. Beneficios de usar un antivirus. Funcionamiento de un antivirus. Tipos de antivirus existentes en el mercado. Sitios de donde puede obtenerse un antivirus.	Exposición. Demostración. Práctica individual. Discusión en grupos. Lluvia de ideas.	Manual del/la participante. Guía de facilitación. Computadora. Proyector.	0.5 hora
Aplica correctamente los procedimientos básicos referidos a detectar virus en memorias USB y discos duros.	Identifica y ejecuta correctamente los procedimientos a seguir para detectar un virus en memorias USB y discos duros.	Procedimiento para ejecutar un antivirus. Procedimiento para detectar un virus en la memoria USB. Procedimiento para detectar un virus en el disco duro de la computadora.	Exposición. Demostración. Práctica individual. Ejercicios prácticos.	Manual del/la participante. Guía de facilitación. Computadora. Memoria USB. Proyector.	1 hora
Comprende y aplica adecuadamente los procedimientos para	Ante las indicaciones, ejecuta adecuadamente el procedimiento para proteger las	Razones por las que es necesario proteger una memoria USB y los discos duros de un virus.	Exposición. Demostración. Práctica individual.	Manual del/la participante. Guía de facilitación.	0.5 hora





Capacidades	Criterios de evaluación	Ejes temáticos	Estrategias didácticas	Recursos y medios	Tiempo
proteger memorias USB y discos duros.	memorias USB y discos duros de la computadora.	Procedimiento para proteger de virus las memorias USB y los discos duros.	Ejercicios prácticos.	Computadora. Memoria USB. Proyector.	

Competencia 2: utiliza adecuadamente los siguientes equipos: impresora, escáner, cámara digital y proyector.

Capacidades	Criterios de evaluación	Ejes temáticos	Estrategias didácticas	Recursos y medios	Tiempo
Reconoce cada una de las partes y accesorios del equipo.	Explica, en sus propias palabras, los conceptos generales alrededor del equipo (qué es, para qué sirve, tipos). Explica, en sus propias palabras, las diferentes partes del equipo. Al mencionar una parte del equipo, señala correctamente su ubicación. Al mencionar un dispositivo relacionado al equipo, indica correctamente para qué sirve.	Definición de cada equipo (impresora, escáner, cámara digital y proyector). Diferentes tipos de equipos. Funcionamiento del equipo (hardware y software). Partes del equipo.	Exposición. Demostración. Práctica individual. Discusión en grupos. Lluvia de ideas.	Manual del/la participante. Guía de facilitación. Equipo. Computadora. Impresora. Escáner. Cámara digital. Proyector.	2 horas
Conecta, en forma correcta, los diferentes accesorios del equipo.	Reconoce los principales cables que vienen con el equipo y los conecta correctamente.	Procedimiento para conectar el equipo. Formas correctas de conectar el equipo.	Exposición. Demostración. Práctica individual. Ejercicios prácticos.	Manual del/la participante. Guía de facilitación. Equipo. Computadora. Impresora. Escáner. Cámara digital. Proyector.	2 horas
Aplica correctamente los procedimientos para encender, reiniciar y apagar el equipo.	Reconoce e identifica el botón de encendido en diferentes tipos y modelos de equipos. El equipo es encendido/reiniciado/apagado correctamente.	Procedimiento para encender el equipo. Procedimiento para reiniciar el equipo. Procedimiento para apagar el equipo.	Exposición. Demostración. Práctica individual. Ejercicios prácticos de encendido y apagado del equipo.	Manual del/la participante. Guía de facilitación. Equipo. Computadora. Impresora. Escáner. Cámara digital.	2 horas





Capacidades	Criterios de evaluación	Ejes temáticos	Estrategias didácticas	Recursos y medios	Tiempo
Comprende y aplica los procedimientos para un correcto uso del equipo.	Explica, en sus propias palabras, los procedimientos para un correcto uso del equipo.	Consideraciones a tomar en cuenta durante el uso del equipo. Cuidados que se debe tener con el equipo.	Exposición. Demostración. Práctica individual. Ejercicios prácticos.	Proyector. Manual del/la participante. Guía de facilitación. Equipo. Computadora. Impresora. Escáner. Cámara digital. Proyector.	2 horas

▪ Competencia 3: aplica las funciones para el mantenimiento del disco duro de la computadora / tableta.

Capacidades	Criterios de evaluación	Ejes temáticos	Estrategias didácticas	Recursos y medios	Tiempo
Identifica los diferentes tipos de programas para mantenimiento del disco duro de la computadora / tableta.	Explica, en sus propias palabras, para qué sirve realizar el mantenimiento a los discos duros. Menciona los diferentes tipos de programas para mantenimiento existentes en el mercado.	Definición de un programa de mantenimiento. Beneficios de usar un programa de mantenimiento. Funcionamiento de un programa de mantenimiento. Tipos de programas de mantenimiento en el mercado. Sitios de donde se puede obtener un programa de mantenimiento.	Exposición. Demostración. Práctica individual. Discusión en grupos. Lluvia de ideas.	Manual del/la participante. Guía de facilitación. Computadora. Tableta. Proyector.	0.5 hora
Aplica correctamente los procedimientos básicos para realizar el mantenimiento usando diversos programas gratuitos de Internet (por ejemplo: CCleaner).	Reconoce e identifica los procedimientos a seguir para realizar el mantenimiento a una computadora / tableta.	Procedimiento para ejecutar un programa de mantenimiento. Descripción de las opciones más utilizadas de un programa de mantenimiento.	Exposición. Demostración. Práctica individual. Ejercicios prácticos.	Manual del/la participante. Guía de facilitación. Computadora. Tableta. Proyector.	1.5 horas



▪ Módulo: ofimática – nivel básico

▪ Competencia 1: produce documentos de trabajo haciendo uso del procesador de textos Microsoft Word 2016.

Capacidades	Criterios de evaluación	Ejes temáticos	Estrategias didácticas	Recursos y medios	Tiempo
Reconoce el entorno de trabajo del software para edición de texto.(última versión disponible)	Explica, en sus propias palabras, para qué sirve el software para edición de texto (última versión disponible). Explica, en sus propias palabras, para qué sirven las diferentes partes del entorno del software para edición de texto. Al mencionar una parte del entorno de trabajo de Microsoft Word 2007/2010, señala correctamente su ubicación.	Definición del software para edición de texto. Procedimiento para ejecutar el software para edición de texto.	Exposición. Demostración. Práctica individual. Ejercicios prácticos.	Manual de/la participante. Guía de facilitación. Computadora. Proyector.	0.5 hora
Utiliza adecuadamente las funciones básicas para elaborar un documento: crear, guardar, abrir y cerrar.	Crear un nuevo documento. Graba el documento en la computadora. Abre un documento almacenado en la computadora. Cierra un documento.	Crear un documento. Guardar un documento. Abrir un documento. Cerrar un documento.	Exposición. Demostración. Práctica individual. Ejercicios prácticos.	Manual de/la participante. Guía de facilitación. Computadora. Proyector.	1.5 horas
Realiza operaciones básicas con texto: seleccionar, copiar, mover y eliminar.	Ante las indicaciones, aplica adecuadamente las operaciones para seleccionar, eliminar, copiar y mover bloques de texto.	Seleccionar un bloque de texto. Eliminar un bloque de texto. Copiar un bloque de texto. Mover un bloque de texto.	Exposición. Demostración. Práctica individual. Ejercicios prácticos.	Manual de/la participante. Guía de facilitación. Computadora. Proyector.	2 horas
Aplica formatos al texto de un documento.	Ante las indicaciones, aplica adecuadamente el formato a un texto.	Significado de dar formato a un texto. Formato de fuente. Formato de párrafo.	Exposición. Demostración. Práctica individual. Ejercicios prácticos.	Manual de/la participante. Guía de facilitación. Computadora. Proyector.	2.5 horas
Imprime un documento.	El documento es impreso correctamente.	Imprimir un documento.	Exposición. Demostración. Práctica individual. Ejercicios prácticos.	Manual de/la participante. Guía de facilitación. Computadora. Proyector.	1 hora



Competencia 2: produce tablas haciendo uso de la hoja de cálculo Microsoft Excel 2016.

Capacidades	Criterios de evaluación	Ejes temáticos	Estrategias didácticas	Recursos y medios	Tiempo
Reconoce el entorno de trabajo de Microsoft Excel 2007/2010.	Ante las indicaciones, explica en sus propias palabras para qué sirve Microsoft Excel 2007/2010. Conoce el entorno de trabajo de Microsoft Excel 2007/2010.	Definición de Microsoft Excel 2007/2010. Procedimiento para ejecutar Microsoft Excel 2007/2010.	Exposición. Demostración. Práctica individual. Ejercicios prácticos.	Manual del/la participante. Guía de facilitación. Computadora. Proyector.	0.5 hora
Utiliza adecuadamente las funciones básicas para elaborar un libro: crear, guardar, abrir y cerrar.	Crear un nuevo libro. Graba el libro en la computadora. Abre un libro almacenado en la computadora. Cierra un libro.	Crear un libro. Guardar un libro. Abrir un libro. Cerrar un libro.	Exposición. Demostración. Práctica individual. Ejercicios prácticos.	Manual del/la participante. Guía de facilitación. Computadora. Proyector.	1 hora
Edita información en una celda: ingresar, modificar y eliminar contenido.	Ante las indicaciones, aplica adecuadamente las operaciones para ingresar, modificar y eliminar contenido de una celda.	Ingresar datos a una celda. Modificar el contenido de una celda. Eliminar el contenido de una celda.	Exposición. Demostración. Práctica individual. Ejercicios prácticos.	Manual del/la participante. Guía de facilitación. Computadora. Proyector.	1.5 horas
Realiza operaciones básicas con celdas, filas y columnas: seleccionar, insertar, eliminar, copiar y mover.	Ante las indicaciones, aplica adecuadamente las operaciones para seleccionar, insertar, eliminar, copiar y mover celdas, filas y columnas.	Definición de filas y columnas. Seleccionar una celda o bloque de celdas. Copiar una celda o bloque de celdas. Mover una celda o bloque de celdas. Eliminar una celda o bloque de celdas.	Exposición. Demostración. Práctica individual. Ejercicios prácticos.	Manual del/la participante. Guía de facilitación. Computadora. Proyector.	1.5 horas
Aplica formatos a una tabla.	Ante las indicaciones, aplica adecuadamente el formato a una tabla.	Significado de dar formato a una tabla. Formato de fuente. Formato de tabla.	Exposición. Demostración. Práctica individual. Ejercicios prácticos.	Manual del/la participante. Guía de facilitación. Computadora. Proyector.	3 horas
Crear fórmulas y aplica funciones básicas en un libro.	Ante las indicaciones, realiza cálculos básicos haciendo uso de fórmulas y utiliza correctamente funciones básicas en la generación de	Tipos de cálculos que se pueden realizar con Microsoft Excel. Cálculos matemáticos básicos. Cálculos estadísticos básicos. Uso de fórmulas.	Exposición. Demostración. Práctica individual. Ejercicios prácticos.	Manual del/la participante. Guía de facilitación. Computadora. Proyector.	3 horas



Capacidades	Criterios de evaluación	Ejes temáticos	Estrategias didácticas	Recursos y medios	Tiempo
Imprime un libro.	cálculos matemáticos y estadísticos El libro es impreso correctamente.	Uso de la opción Función. Imprimir un libro.	Exposición. Demostración. Práctica individual. Ejercicios prácticos.	Manual del/a participante. Guía de facilitación. Computadora. Proyector. Lámina demostrativa.	0.5 hora

- Competencia 3: realiza una presentación sobre un tema específico de su sector haciendo uso del presentador de diapositivas Microsoft PowerPoint 2016.

Capacidades	Criterios de evaluación	Ejes temáticos	Estrategias didácticas	Recursos y medios	Tiempo
Reconoce el entorno de trabajo de Microsoft PowerPoint 2007/2010.	Ante las indicaciones, explica, en sus propias palabras, para qué sirve Microsoft PowerPoint 2007/2010. Conoce el entorno de trabajo de Microsoft PowerPoint 2007/2010.	Definición de Microsoft PowerPoint 2007/2010. Procedimiento para ejecutar Microsoft PowerPoint 2007/2010.	Exposición. Demostración. Práctica individual. Ejercicios prácticos.	Manual del/a participante. Guía de facilitación. Computadora. Proyector.	0.5 hora
Utiliza adecuadamente las funciones básicas para elaborar una presentación: crear, guardar, abrir y cerrar.	Crea una nueva presentación. Graba una presentación en la computadora. Abre una presentación almacenada en la computadora. Cierra una presentación.	Crear una presentación. Guardar una presentación. Abrir una presentación. Cerrar una presentación.	Exposición. Demostración. Práctica individual. Ejercicios prácticos.	Manual del/a participante. Guía de facilitación. Computadora. Proyector.	1 hora
Realiza operaciones con diapositivas: seleccionar, insertar, eliminar, copiar y mover.	Ante las indicaciones, aplica adecuadamente las operaciones para ingresar, modificar y eliminar contenidos y diapositivas de una presentación.	Seleccionar una diapositiva. Ingresar texto en una diapositiva. Editar una diapositiva. Eliminar una diapositiva.	Exposición. Demostración. Práctica individual. Ejercicios prácticos.	Manual del/a participante. Guía de facilitación. Computadora. Proyector.	3.5 horas
Imprime una presentación.	La presentación es impresa correctamente.	Imprimir una presentación.	Exposición. Demostración. Práctica individual. Ejercicios prácticos.	Manual del/a participante. Guía de facilitación. Computadora. Proyector.	0.5 hora



• Módulo: ofimática – nivel intermedio

▪ Competencia 1: produce documentos circulares de trabajo haciendo uso del procesador de textos Microsoft Word 2016.

Capacidades	Criterios de evaluación	Ejes temáticos	Estrategias didácticas	Recursos y medios	Tiempo
Combina correspondencia para elaborar cartas circulares, certificados, rotulación de invitaciones (sobres), entre otros.	Elabora adecuadamente un documento usando la combinación de correspondencia. Rotula correctamente los sobres o etiquetas de una invitación usando la combinación de correspondencia.	Beneficios de combinar correspondencia. Procedimiento para combinar correspondencia. Procedimiento para rotular sobres y etiquetas de correspondencias combinadas.	Exposición. Demostración. Práctica individual. Ejercicios prácticos.	Manual del/a participante. Guía de facilitación. Computadora. Proyector.	2.5 horas
Utiliza y modifica adecuadamente las plantillas de Microsoft Word.	Explica, en sus propias palabras, qué es una plantilla de Microsoft Word. Ante las indicaciones, modifica adecuadamente una plantilla de Microsoft Word. Crea correctamente una nueva plantilla en Microsoft Word.	Finalidad de una plantilla de Microsoft Word. Crear una nueva plantilla de Microsoft Word. Modificar una plantilla de Microsoft Word.	Exposición. Demostración. Práctica individual. Ejercicios prácticos.	Manual del/a participante. Guía de facilitación. Computadora. Proyector.	1.5 horas
Aplica correctamente los esquemas para elaborar un resumen estructurado del documento.	Explica, en sus propias palabras, qué es un esquema. Crea adecuadamente un esquema, a partir de un documento nuevo. Crea adecuadamente un esquema, a partir de un documento existente.	Definición de esquema. Visualizar un documento con esquemas. Crear un esquema antes de escribir el texto en un documento. Crear un esquema después de haber escrito el texto en un documento. Utilidad de los botones de la pestaña Esquema.	Exposición. Demostración. Práctica individual. Ejercicios prácticos.	Manual del/a participante. Guía de facilitación. Computadora. Proyector.	1 hora
Construye adecuadamente las tablas de contenidos y	Crea adecuadamente una tabla de contenidos.	Procedimiento para utilizar la tabla de contenidos en un documento. Crear una tabla de ilustraciones.	Exposición. Demostración. Práctica individual.	Manual del/a participante. Guía de facilitación. Computadora.	1.5 horas



Capacidades	Criterios de evaluación	Ejes temáticos	Estrategias didácticas	Recursos y medios	Tiempo
de ilustraciones en un documento.	Ante las indicaciones, crea correctamente una tabla de ilustraciones.		Ejercicios prácticos.	Proyector.	
Utiliza, en forma apropiada, los marcadores, referencias cruzadas y notas al pie.	Crea los marcadores en un documento. Establece adecuadamente las referencias cruzadas a diferentes objetos dentro de un mismo documento. Inserta correctamente notas al pie y notas al final del documento.	Los marcadores en Microsoft Word: para qué sirven y tipos. Uso de los marcadores en un documento. Crear una referencia cruzada. Insertar una nota al pie de página o al final de documento.	Exposición. Demostración. Práctica individual. Ejercicios prácticos.	Manual del/la participante. Guía de facilitación. Computadora. Proyector.	1.5 horas

▪ Competencia 2: produce cuadros estadísticos y gráficos haciendo uso de la hoja de cálculo Microsoft Excel 2016.

Capacidades	Criterios de evaluación	Ejes temáticos	Estrategias didácticas	Recursos y medios	Tiempo
Realiza correctamente operaciones con datos: ordenar, validar, aplicar filtros, buscar y reemplazar.	Ordena correctamente un conjunto de datos aplicando dos o más criterios de ordenación. Establece correctamente los criterios de validación de un conjunto de datos de una tabla. Ante las indicaciones, aplica adecuadamente los filtros en un conjunto de datos. Realiza búsquedas de datos específicos, reemplazándolos por otros datos.	Beneficios de realizar operaciones con datos en el Excel. Validación en una tabla. Filtros de datos. Búsquedas y reemplazo de datos en los libros.	Exposición. Demostración. Práctica individual. Ejercicios prácticos.	Manual del/la participante. Guía de facilitación. Computadora. Proyector.	2 horas
Utiliza adecuadamente fórmulas y funciones más frecuentes: suma, promedio,	Realiza cálculos haciendo uso de fórmulas. Utiliza correctamente las funciones más frecuentes en la generación de cálculos matemáticos y estadísticos.	Tipos de cálculos que se pueden realizar en el Excel. Cálculos matemáticos complejos. Cálculos estadísticos complejos.	Exposición. Demostración. Práctica individual. Ejercicios prácticos.	Manual del/la participante. Guía de facilitación. Computadora. Proyector.	4 horas





Capacidades	Criterios de evaluación	Ejes temáticos	Estrategias didácticas	Recursos y medios	Tiempo
máximo, mínimo, redondear, contar. Aplica formatos: estilos, formato condicional, temas.	Aplica adecuadamente los estilos predefinidos a una tabla de datos. Ante las indicaciones, crea correctamente formatos condicionales para un conjunto de datos. Aplica un tema determinado a un libro de trabajo.	Estilos predefinidos de tablas de datos. Formato de condicionales para un conjunto de datos. Temas para libros de trabajo.	Exposición. Demostración. Práctica individual. Ejercicios prácticos.	Manual del/a participante. Guía de facilitación. Computadora. Proyector.	2.5 horas
Crea, mueve y elimina gráficos. Añade series de datos, formatos, modifica su tamaño, distribución y posición.	Aplica adecuadamente los procedimientos para insertar un gráfico en el libro de trabajo. Aplica formatos a un gráfico.	Formatos y edición de gráficos.	Exposición. Demostración. Práctica individual. Ejercicios prácticos.	Manual del/a participante. Guía de facilitación. Computadora. Proyector.	3 horas

- Competencia 3: realiza una presentación con elementos multimedia haciendo uso del presentador de diapositivas Microsoft PowerPoint 2016.

Capacidades	Criterios de evaluación	Ejes temáticos	Estrategias didácticas	Recursos y medios	Tiempo
Elabora tablas, gráficos y diagramas.	Crea adecuadamente tablas con diferentes formatos. Inserta correctamente gráficos y/o diagramas.	Uso de tablas en presentaciones de Microsoft PowerPoint. Insertar gráficos y diagramas en presentaciones de Microsoft PowerPoint.	Exposición. Demostración. Práctica individual. Ejercicios prácticos.	Manual del/a participante. Guía de facilitación. Computadora. Proyector.	1.5 horas
Inserta, según necesidad, elementos multimedia: imágenes, video y sonido.	Inserta correctamente imágenes, videos y/o sonido en una presentación.	Insertar elementos multimedia en una presentación de Microsoft PowerPoint.	Exposición. Demostración. Práctica individual. Ejercicios prácticos.	Manual del/a participante. Guía de facilitación. Computadora. Proyector.	1.5 horas
Aplica adecuadamente animaciones y transiciones a diapositivas.	Crea adecuadamente una presentación con animaciones y transiciones.	Incorporar animaciones y generar transiciones en una presentación de Microsoft PowerPoint.	Exposición. Demostración. Práctica individual. Ejercicios prácticos.	Manual del/a participante. Guía de facilitación. Computadora. Proyector.	1.5 horas



• Módulo: Internet – nivel básico



▪ Competencia 1: busca y obtiene información a través de internet.

Capacidades	Criterios de evaluación	Ejes temáticos	Estrategias didácticas	Recursos y medios	Tiempo
Conoce la terminología básica y navega en Internet.	Explica, en sus propias palabras, qué es y para qué sirve Internet. Reconoce el entorno de trabajo de un navegador de Internet. Navega correctamente en algunas páginas de Internet.	Definición de Internet. Importancia de Internet. Beneficios de navegar en Internet. Procedimiento para navegar en Internet. Direcciones de una página web. Visitar una página web.	Exposición. Demostración. Práctica individual. Ejercicios prácticos.	Manual del/la participante. Guía de facilitación. Computadora. Proyector. Conexión a Internet.	4 horas
Utiliza adecuadamente un buscador de información en Internet (Google).	Ante las indicaciones, aplica correctamente los pasos para buscar un determinado tema en Internet mediante el uso de palabras o frases clave. Copia un texto y una imagen de una página de Internet a un documento en Microsoft Word. Graba una página web.	Procedimiento para buscar información en Internet. Copiar texto de una página web a un documento. Copiar una imagen de una página web a un documento. Guardar una página web.	Exposición. Demostración. Práctica individual. Ejercicios prácticos.	Manual del/la participante. Guía de facilitación. Computadora. Proyector. Conexión a Internet.	6 horas
Envía y recibe información a través del correo electrónico.	Crea su cuenta de correo electrónico en Gmail. Abre un correo electrónico recibido para su lectura respectiva. Envía un correo electrónico a uno o varios destinatarios.	Definición de correo electrónico. Crear una cuenta de correo electrónico en Gmail. Ingresar al correo electrónico. Revisar los correos electrónicos. Redactar un mensaje de correo. Registrar un contacto.	Exposición. Demostración. Práctica individual. Ejercicios prácticos.	Manual del/la participante. Guía de facilitación. Computadora. Proyector. Conexión a Internet.	6 horas

▪ Competencia 2: socializa información a través de internet, a nivel básico.

Capacidades	Criterios de evaluación	Ejes temáticos	Estrategias didácticas	Recursos y medios	Tiempo
Conoce la terminología básica relacionada a	Explica, en sus propias palabras, qué es y para qué sirve una videollamada.	Definición de videollamada. Principales ventajas del programa Skype.	Exposición. Demostración. Práctica individual.	Manual del/la participante. Guía de facilitación. Computadora.	1 hora





Capacidades	Criterios de evaluación	Ejes temáticos	Estrategias didácticas	Recursos y medios	Tiempo
video llamadas y redes sociales.	Explica, en sus propias palabras, qué es una red social y qué tipos de redes sociales existen.	Definición de redes sociales. Tipos de redes sociales.	Ejercicios prácticos.	Proyector. Conexión a Internet.	
Hace uso de la video llamada y/o plataformas de mensajería instantánea para interactuar con otras personas.	Crea su cuenta en Skype. Reconoce el entorno de trabajo del Skype. Agrega contactos. Genera una video llamada.	Procedimiento para ingresar a Skype. Procedimiento para agregar contactos al Skype. Procedimiento para realizar una video llamada en Skype.	Exposición. Demostración. Práctica individual. Ejercicios prácticos.	Manual de/la participante. Guía de facilitación. Computadora. Proyector. Conexión a Internet.	3 horas
Utiliza la herramienta de redes sociales (Facebook) para presentar y visualizar información personal.	Crea una cuenta en Facebook. Ingresa correctamente a su cuenta de Facebook. Comparte su información personal en Facebook. Busca y obtiene información en Facebook.	Crear una cuenta en Facebook. Procedimiento para ingresar a mi cuenta en Facebook. Agregar amigos/as. Revisar las publicaciones de mis amigos/as. Compartir información en Facebook. Buscar información en Facebook.	Exposición. Demostración. Práctica individual. Ejercicios prácticos.	Manual de/la participante. Guía de facilitación. Computadora. Proyector. Conexión a Internet.	4 horas

• Módulo: internet – nivel intermedio

▪ Competencia 1: intercambia información a través de internet.

Capacidades	Criterios de evaluación	Ejes temáticos	Estrategias didácticas	Recursos y medios	Tiempo
Gestiona adecuadamente su cuenta de correo electrónico.	Almacena sus correos electrónicos en carpetas. Realiza búsquedas de correos electrónicos pasados y almacenados. Crea grupos de destinatarios para el envío masivo de correos electrónicos.	Ordenar mis correos electrónicos en carpetas. Buscar correos electrónicos en una determinada carpeta. Envío de correos electrónicos masivos. Ventajas y limitaciones.	Exposición. Demostración. Práctica individual. Ejercicios prácticos.	Manual de/la participante. Guía de facilitación. Computadora. Proyector. Conexión a Internet.	6 horas



Capacidades	Criterios de evaluación	Ejes temáticos	Estrategias didácticas	Recursos y medios	Tiempo
Utiliza el chat instantáneo del correo electrónico para comunicarse con diferentes usuarios/as.	Ingresar correctamente al chat del correo electrónico. Establece comunicación con una persona usuaria de su correo electrónico. Agrega un contacto a su correo electrónico.	Uso del chat del correo electrónico. Agregar contactos al chat del correo electrónico. Comunicación en tiempo real con el chat del correo electrónico.	Exposición. Demostración. Práctica individual. Ejercicios prácticos.	Manual del/la participante. Guía de facilitación. Computadora. Proyector. Conexión a Internet.	3 horas
Administra su tiempo con el uso del calendario del correo electrónico.	Accede y personaliza un calendario de su correo electrónico. Ingresar datos de citas, tareas y reuniones en el calendario del correo electrónico. Comparte calendarios de su correo electrónico. Invita a participantes a citas, reuniones y tareas mediante el calendario del correo electrónico.	Definición de calendario del correo electrónico. Crear un calendario personalizado. Administración de citas y tareas en el calendario del correo electrónico. Compartir calendarios. Invitar a otras personas para las citas y reuniones.	Exposición. Demostración. Práctica individual. Ejercicios prácticos.	Manual del/la participante. Guía de facilitación. Computadora. Proyector. Conexión a Internet.	2 horas

▪ Competencia 2: socializa información a través de internet, a nivel intermedio.

Capacidades	Criterios de evaluación	Ejes temáticos	Estrategias didácticas	Recursos y medios	Tiempo
Gestiona una videollamada entre varias personas usuarias.	Agrega usuarios a una videollamada. Comparte pantallas en una videollamada. Configura el audio y video para una videollamada.	Agregar usuarios a una videollamada. Compartir pantallas en una videollamada. Configurar el audio y video para una videollamada.	Exposición. Demostración. Práctica individual. Ejercicios prácticos.	Manual del/la participante. Guía de facilitación. Computadora. Proyector. Conexión a Internet.	4.5 horas
Comparte información a través de la aplicación de videollamadas.	Envía archivos a través de la aplicación de videollamadas. Chatea con otras personas usuarias de la aplicación de videollamadas.	Enviar un archivo a través de la aplicación de videollamadas. Chatear a través de la aplicación de videollamadas. Bloqueo de personas usuarias de la aplicación de videollamadas.	Exposición. Demostración. Práctica individual. Ejercicios prácticos.	Manual del/la participante. Guía de facilitación. Computadora. Proyector. Conexión a Internet.	3.5 horas



Capacidades	Criterios de evaluación	Ejes temáticos	Estrategias didácticas	Recursos y medios	Tiempo
Crea y administra grupos en una red social.	Crea un grupo en una red social. Agrega/elimina miembros a un grupo de una red social. Comparte información en un grupo de una red social. Promociona un grupo de una red social.	Crear un grupo en una red social. Ingresar a mi grupo en una red social. Agregar miembros a mi grupo en una red social. Compartir información en mi grupo de una red social. Promocionar mi grupo de una red social.	Exposición. Demostración. Práctica individual. Ejercicios prácticos.	Manual de la participante. Guía de facilitación. Computadora. Proyector. Conexión a Internet.	5 horas
Crea y administra una página web	Crea una página web dinámica publicitando algún producto o servicio. Implementa chat interno de consultas.	Determinación de las pautas para crear una página web dinámica. Selección del contenido. Crear una página web dinámica.	Exposición. Demostración. Práctica individual.	Manual de la participante. Guía de facilitación. Computadora. Proyector. Conexión a Internet.	5 horas

- Módulo: recursos educativos digitales

- Competencia 1: genera y difunde contenidos a través de un blog.

Capacidades	Criterios de evaluación	Ejes temáticos	Estrategias didácticas	Recursos y medios	Tiempo
Conoce la terminología básica relacionada a los blogs.	Explica, en sus propias palabras, las ventajas de un blog. Identifica los diferentes tipos de blog.	Definición de blog. Ventajas de tener un blog. Tipos de blog. Sitios donde puede crear un blog gratuitamente.	Exposición. Demostración. Práctica individual. Ejercicios prácticos.	Manual de la participante. Guía de facilitación. Computadora. Proyector. Conexión a Internet.	0.5 hora
Crea y publica información en un blog.	Aplica correctamente los procedimientos para crear un blog, publicar información en él y compartirla con otras personas usuarias.	Crear una cuenta de acceso en un blog. Manejo de las principales opciones. Configuración del perfil de usuario/a. Publicar un artículo. Consultar un artículo.	Exposición. Demostración. Práctica individual. Ejercicios prácticos.	Manual de la participante. Guía de facilitación. Computadora. Proyector. Conexión a Internet.	2 horas



Capacidades	Criterios de evaluación	Ejes temáticos	Estrategias didácticas	Recursos y medios	Tiempo
		Responder comentarios al artículo.			

▪ Competencia 2: busca y obtiene recursos educativos a través de Internet.

Capacidades	Criterios de evaluación	Ejes temáticos	Estrategias didácticas	Recursos y medios	Tiempo
Utiliza adecuadamente un buscador de información en Internet para obtener recursos educativos digitales.	Ante las indicaciones, aplica correctamente los pasos para buscar un determinado tema en Internet mediante el uso de palabras o frases clave. Copia un texto y una imagen de una página de Internet a un documento en Microsoft Word. Graba una página web.	Procedimiento para buscar información en Internet. Copiar texto de una página web a un documento. Copiar una imagen de una página web a un documento. Guardar una página web.	Exposición. Demostración. Práctica individual. Ejercicios prácticos.	Manual del/a participante. Guía de facilitación. Computadora. Proyector. Conexión a Internet	1 hora
Usa los recursos educativos digitales de Perú Educa.	Aplica correctamente los procedimientos para crear y manejar una cuenta en Perú Educa. Obtiene información y recursos de interés del portal Perú Educa.	Crear una cuenta de acceso en Perú Educa. Configurar el perfil de usuario/a. Uso del correo electrónico de Perú Educa. Búsqueda de personas y grupos en la red de Perú Educa. Búsqueda de recursos en la red de Perú Educa.	Exposición. Demostración. Práctica individual. Ejercicios prácticos.	Manual del/a participante. Guía de facilitación. Computadora. Proyector. Conexión a Internet.	2 horas
Publica y comparte recursos educativos digitales en Perú Educa.	Aplica correctamente los procedimientos para publicar y compartir información con otras personas usuarias en Perú Educa.	Tipos de recursos que pueden ser compartidos. Subir recursos al portal de Perú Educa. Publicar información del recurso. Compartir el recurso con otros/as compañeros/as.	Exposición. Demostración. Práctica individual. Ejercicios prácticos.	Manual del/a participante. Guía de facilitación. Computadora. Proyector. Conexión a Internet.	1 hora



- Módulo: Liderazgo en el emprendimiento

- Competencia 1: desarrolla competencias personales para la gestión del desarrollo sostenible.

Capacidades	Criterios de evaluación	Ejes temáticos	Estrategias didácticas	Recursos y medios	Tiempo
Reconoce las características de su realidad local.	Define y explica las características de su realidad local. Reconoce alternativas de desarrollo.	Definición de realidad local. Análisis de las características de la comunidad. Alternativas de desarrollo local.	Exposición. Lluvia de ideas. Trabajo de grupo.	Manual del/a participante. Guía de facilitación. Computadora. Proyector.	0.5 hora
Establece el compromiso de promover el desarrollo social.	Genera la actitud de responsabilidad social. Diseña una propuesta de desarrollo local.	Responsabilidad social. Características de la persona con liderazgo de cambio. Diseño de propuesta para contribuir con el desarrollo de tu localidad.	Lluvia de ideas. Exposición. Proyección de video. Trabajo grupal.	Manual del/a participante. Guía de facilitación. Computadora. Proyector.	0.5 hora

- Competencia 2: enfoca el uso de sus motivaciones hacia la actitud de emprender.

Capacidades	Criterios de evaluación	Ejes temáticos	Estrategias didácticas	Recursos y medios	Tiempo
Se alinea al perfil de una persona emprendedora exitosa.	Reconoce sus capacidades y las alinea con las de una persona emprendedora.	Características de la persona emprendedora. Actitud y manejo de emociones. Perfil de la persona emprendedora.	Exposición. Estrategias de trabajo grupal. Ficha de trabajo.	Manual del/a participante. Guía de facilitación. Computadora. Proyector.	1 hora
Aprende a emprender utilizando sus motivaciones personales.	Define sus motivaciones y las utiliza como un impulso para emprender.	Definición de motivación. Tipos de motivaciones. ¿Cómo emprender a partir de la motivación?	Exposición. Proyección de video. Trabajo grupal.	Manual del/a participante. Guía de facilitación. Computadora. Proyector.	1 hora

- Competencia 3: reconoce técnicas para mejorar la calidad de sus resultados.

Capacidades	Criterios de evaluación	Ejes temáticos	Estrategias didácticas	Recursos y medios	Tiempo
Planifica el desarrollo de técnicas de mejora constante.	Interioriza las técnicas de mejora constante.	Definición de mejora constante. Técnicas de mejora de resultados.	Exposición. Estrategias de trabajo grupal. Método de casos.	Manual del/a participante. Guía de facilitación. Computadora. Proyector.	1 hora



Capacidades	Criterios de evaluación	Ejes temáticos	Estrategias didácticas	Recursos y medios	Tiempo
Estudia e identifica las características y necesidades de sus potenciales clientes.	Elabora el perfil con las características y necesidades de sus potenciales clientes.	Identificación de nuestros potenciales clientes. La ficha de perfiles.	Exposición. Ficha de perfiles. Trabajo grupal.	Manual del/a participante. Guía de facilitación. Computadora. Proyector. Ficha de perfiles.	1 hora
Evalúa su emprendimiento a través de la innovación y la creatividad.	Desarrolla sus capacidades de innovación y creatividad. Evalúa su emprendimiento.	Características de la persona innovadora. La creatividad. Características.	Exposición. Proyección de video. Trabajo individual de mejora de emprendimiento.	Manual del/a participante. Guía de facilitación. Computadora. Proyector. Ficha de trabajo.	1 hora

- Módulo: gestión empresarial con el uso de las TIC
  - Competencia: reconoce la importancia de los diferentes elementos que intervienen en la administración de un negocio y su potencial relación con instituciones públicas.

Capacidades	Criterios de evaluación	Ejes temáticos	Estrategias didácticas	Recursos y medios	Tiempo
Conoce y comprende los conceptos básicos relacionados a la gestión empresarial.	Explica, en sus propias palabras y mediante ejemplos, los principales conceptos sobre gestión empresarial.	Empresa. Definición. Características. Objetivos. Elementos. Clasificación. Principales áreas. Gestión empresarial. Definición. Funciones básicas. Técnicas. Capacidades y habilidades de las personas emprendedoras exitosas. Pautas básicas para una gestión empresarial adecuada.	Lluvia de ideas. Exposición. Discusión. Síntesis.	Manual del/a participante. Guía de facilitación. Computadora. Proyector.	2.5 horas
Relaciona los principales conceptos sobre gestión empresarial y el uso de	Identifica los diferentes elementos que intervienen en la gestión empresarial y su	Evolución de las TIC. Aplicación de las TIC en las empresas. Creación de la empresa. Banca electrónica.	Lluvia de ideas. Exposición. Discusión. Síntesis.	Manual del/a participante. Guía de facilitación. Computadora.	3 horas





Capacidades	Criterios de evaluación	Ejes temáticos	Estrategias didácticas	Recursos y medios	Tiempo
las TIC en las empresas.	correspondiente relación con el uso de las TIC.	Computación en la nube. Comercio electrónico. Comunicación en línea. Marketing. Producción. Planillas. Contabilidad. Sitios web para uso de personas emprendedoras.		Proyector. Conexión a Internet.	
Comprende los conceptos principales del Gobierno Electrónico y su aplicación en instituciones públicas.	Explica, mediante ejemplos, el concepto de Gobierno Electrónico y su relación con las instituciones públicas.  Identifica portales web que relacionan a las empresas con el Estado.	Definición. Beneficios. Tipologías. Fases. Ejemplos de aplicaciones de gobierno electrónico.	Lluvia de ideas. Exposición. Discusión. Síntesis.	Manual del/la participante. Guía de facilitación. Computadora. Proyector. Conexión a Internet.	2,5 horas

- Módulo: constitución y formalización de empresas

▪ Competencia 3: aplica los pasos para constituir y formalizar una empresa.

Capacidades	Criterios de evaluación	Ejes temáticos	Estrategias didácticas	Recursos y medios	Tiempo
Identifica los diferentes tipos de empresas.	Conoce los principales tipos de empresas que existen en nuestro país.  Conoce las principales diferencias entre los tipos de empresas.	Introducción. Tipos de empresas. Principales diferencias entre los tipos de empresa.	Lluvia de ideas. Exposición. Taller. Discusión. Síntesis.	Manual del/la participante. Guía de facilitación. Computadora. Proyector.	1 hora
Conoce y comprende el procedimiento legal a seguir, para constituir y formalizar una empresa.	Conoce todos los aspectos relacionados con el manejo legal de una empresa.	Introducción. Inscripción de la empresa en Registros Públicos. Inscripción en el RUC. Obtención de la licencia de funcionamiento municipal.	Lluvia de ideas. Exposición. Discusión. Síntesis.	Manual del/la participante. Guía de facilitación. Computadora. Proyector.	3,5 horas



Capacidades	Criterios de evaluación	Ejes temáticos	Estrategias didácticas	Recursos y medios	Tiempo
Conoce y comprende los aspectos básicos relacionados con el manejo contable de una empresa.	Conoce los aspectos básicos relacionados con el manejo contable de una empresa. Identifica toda la documentación a obtener en el manejo contable de una empresa.	Introducción. Activación de la clave SOL. Declaración de inicio de actividades. Régimen tributario.	Lluvia de ideas. Exposición. Discusión. Síntesis.	Manual del/a participante. Guía de facilitación. Computadora. Proyector. Conexión a Internet.	2.5 horas
Usa el Sistema de Intermediación Digital – en Línea de la SUNARP para registrar su empresa (SID-SUNARP).	Identifica las principales opciones del SID-SUNARP. Aplica correctamente el procedimiento para registrar una empresa.	Ingreso al SID-SUNARP. Manejo del entorno del SID-SUNARP. Procedimiento para registrar una empresa en línea.	Exposición. Demostración. Práctica individual. Ejercicios prácticos.	Manual del/a participante. Guía de facilitación. Computadora. Proyector. Conexión a Internet.	1 hora

• Módulo: costos y presupuestos

▪ Competencia: maneja adecuadamente la estructura de costos y presupuestos.

Capacidades	Criterios de evaluación	Ejes temáticos	Estrategias didácticas	Recursos y medios	Tiempo
Determina la estructura de costos de un bien o servicio.	Establece correctamente, mediante ejemplos, la diferencia existente entre costos fijos y costos variables.	Costos fijos. Costos variables.	Lluvia de ideas. Exposición. Trabajo individual.	Manual del/a participante. Guía de facilitación. Computadora. Proyector.	1 hora
Establece los precios de productos y/o servicios.	Identifica los factores que influyen en la determinación del precio del bien o servicio.	Factores que influyen sobre el precio. Métodos más usados para determinar los precios:	Lluvia de ideas. Exposición. Discusión. Trabajo grupal.	Manual del/a participante. Guía de facilitación. Computadora. Proyector.	4 horas





<b>Capacidades</b>	<b>Criterios de evaluación</b>	<b>Ejes temáticos</b>	<b>Estrategias didácticas</b>	<b>Recursos y medios</b>	<b>Tiempo</b>
Elabora el presupuesto de un producto y/o servicio.	Determina las diferencias existentes entre los métodos usados para determinar los precios.  Realiza correctamente el cálculo del precio de un servicio.	a) Precio basado en los costos más cierta utilidad. b) Método basado en el punto de equilibrio. c) Precios basados en las percepciones del comprador. d) Precios basados en la competencia. Fijación de precios de los servicios.	Lluvia de ideas. Exposición. Discusión. Trabajo grupal.	Manual del/la participante. Guía de facilitación. Computadora. Proyector.	3 horas

- Módulo: plan de negocios

- Competencia 1: enfoca adecuadamente el concepto de plan de negocios.

<b>Capacidades</b>	<b>Criterios de evaluación</b>	<b>Ejes temáticos</b>	<b>Estrategias didácticas</b>	<b>Recursos y medios</b>	<b>Tiempo</b>
Identifica una idea de negocio.	Idea de negocio identificada.	Introducción. Idea de negocio.	Lluvia de ideas. Explicación. Trabajo de grupos. Discusión. Síntesis.	Manual del/la participante. Guía de facilitación. Computadora. Proyector.	1 hora
Conoce y comprende la importancia y características relacionadas con un plan de negocios.	Explica, en sus propias palabras, la definición, utilidad y el objetivo de un plan de negocios.	Definición de plan de negocios. Finalidad de un plan de negocios. Contenido de un plan de negocios.	Exposición. Discusión.	Manual del/la participante. Guía de facilitación. Computadora. Proyector.	1 hora



Capacidades	Criterios de evaluación	Ejes temáticos	Estrategias didácticas	Recursos y medios	Tiempo
Aplica correctamente la metodología establecida para la elaboración de un plan de negocios.	Identifica los pasos a seguir para elaborar un plan de negocios. Elabora su plan de negocios.	Plan estratégico. Plan de mercado. Plan de operaciones. Plan de recursos humanos. Plan financiero.	Lluvia de ideas. Exposición. Trabajo de grupos. Discusión. Síntesis.	Manual del/a participante. Guía de facilitación. Computadora. Proyector.	10 horas

- Módulo: normativa y procedimientos de contratación con el estado

Capacidades	Criterios de evaluación	Ejes temáticos	Estrategias didácticas	Recursos y medios	Tiempo
Conoce y comprende el sentido del marco normativo, el proceso a seguir para contratar con el Estado y los elementos del contrato estatal.	Explica, en sus propias palabras, la importancia de contratar con el Estado. Identifica las diferentes formas de contratación con el Estado.	Importancia de contratar con el Estado. Formas de contratar con el Estado.	Lluvia de ideas. Exposición. Discusión.	Manual del/a participante. Guía de facilitación. Computadora. Proyector.	1 hora
Comprende y aplica los tipos de normas existentes en la contratación con el Estado.	Conoce la Ley de contrataciones del Estado y su aplicación en los procesos de contratación respectivos. Aplica el reglamento de la Ley de contrataciones del Estado en los diversos procesos de contratación a los que puede presentarse.	Ley de contrataciones del Estado. Reglamento de la Ley de contrataciones del Estado. Fases de la contratación estatal	Exposición. Discusión.	Manual del/a participante. Guía de facilitación. Computadora. Proyector.	3 horas
Identifica y aplica el Registro Nacional de Proveedores del Estado que mejor se adapta a los servicios que desea proveer.	Establece correctamente las diferencias existentes entre los diferentes tipos de RNP. Comprende y aplica los pasos a seguir para obtener el RNP.	Definición del Registro Nacional de Proveedores del Estado (RNP). Tipos de RNP. Trámites para obtener el RNP de Bienes y Servicios.	Exposición. Discusión. Demostración.	Manual del/a participante. Guía de facilitación. Computadora. Proyector.	3 horas



Capacidades	Criterios de evaluación	Ejes temáticos	Estrategias didácticas	Recursos y medios	Tiempo
Utiliza el servicio en línea del Registro Nacional de Proveedores (RNP).	Identifica las principales opciones del sitio web del RNP. Aplica correctamente el procedimiento para revisar la bandeja de entrada y obtener su RNP.	Ingreso al sitio web del RNP. Manejo del entorno del sitio web del RNP. Cambio de clave. Uso de bandeja de entrada. Trámites en línea. Consulta de RNP. Impresión de constancia de inscripción.	Exposición. Demostración. Práctica individual. Ejercicios prácticos.	Manual de/la participante. Manual de/la participante. Guía de facilitación. Computadora. Proyector. Conexión a Internet.	1 hora

- Módulo: aplicativos de gestión pública
- Competencia: Utiliza aplicativos de gestión pública para la obtención de información que le permita una adecuada toma de decisiones

Capacidades	Criterios de evaluación	Ejes temáticos	Estrategias didácticas	Recursos y medios	Tiempo
Opera adecuadamente el SEACE.	Identifica las principales opciones del sistema. Realiza consultas, principalmente, sobre oportunidades de negocio, proveedores y procesos de selección.	Definición de SEACE. Manejo del entorno del SEACE. Obtención de información vital del SEACE.	Exposición. Demostración. Práctica individual. Ejercicios prácticos.	Manual de/la participante. Guía de facilitación. Computadora. Proyector. Conexión a Internet.	2 horas
Opera adecuadamente el banco de inversiones del INVIERTE.PE.	Identifica las principales opciones del sistema. Realiza consultas básicas y avanzadas por Código Único de Inversiones y nombre de proyecto.	Definición del Banco de Inversiones del INVIERTE.PE. Manejo del entorno del Banco de Inversiones del INVIERTE.PE. Búsqueda de proyectos en el Banco de Inversiones del INVIERTE.PE.	Exposición. Demostración. Práctica individual. Ejercicios prácticos.	Manual de/la participante. Guía de facilitación. Computadora. Proyector. Conexión a Internet.	2 horas



• Módulo: gestión gobierno / educación / salud / seguridad

▪ Competencia 1: Identifica los principales beneficios y potencialidades de la red regional en el sector gobierno / educación / salud seguridad.

Capacidades	Criterios de evaluación	Ejes temáticos	Estrategias didácticas	Recursos y medios	Tiempo
Conoce las potencialidades del uso de las TIC, especialmente en lo referente a la implementación de las Redes Regionales.	Explica, en sus propias palabras, cuáles son las potencialidades del uso de las TIC.	Potencialidades de las TIC. Políticas, planes y estrategias de cada sector relacionadas a Gobierno / Educación / Salud / Seguridad y las TIC.	Exposición. Lluvia de ideas. Trabajo grupal.	Manual del/la participante. Guía de uso rápido. Proyector. Computadora. Conexión a Internet.	2 horas
Reconoce los beneficios de las TIC a través de las buenas prácticas existentes.	Explica, en sus propias palabras, los beneficios de las TIC en el sector Gobierno / Educación / Salud / Seguridad. Identifica ejemplos de buenas prácticas en el uso de las TIC relacionadas con el sector Gobierno / Educación / Salud / Seguridad.	Beneficios de las TIC en el sector Gobierno / Educación / Salud / Seguridad. Buenas prácticas relacionadas con el sector Gobierno / Educación / Salud / Seguridad que hacen uso de las TIC. Demostración en línea de los portales web de buenas prácticas.	Lluvia de ideas. Exposición. Proyección de video. Trabajo grupal.	Manual del/la participante. Guía de uso rápido. Proyector. Computadora. Conexión a Internet.	3 horas

▪ Competencia 2: comprende los procesos de gestión para la obtención, gestión y promoción del uso de las iniciativas TIC oficiales en la institución pública.

Capacidades	Criterios de evaluación	Ejes temáticos	Estrategias didácticas	Recursos y medios	Tiempo
Conoce las iniciativas TIC oficiales.	Identifica las principales iniciativas TIC oficiales existentes en el sector Gobierno / Educación / Salud / Seguridad.	Por cada iniciativa TIC: Descripción. Institución que la desarrolla. Requerimientos para su operatividad y/o replicabilidad. Perfil de las personas usuarias.	Exposición. Trabajo grupal. Ficha de trabajo.	Manual del/la participante. Guía de uso rápido. Proyector. Computadora. Conexión a Internet.	3.5 horas



Capacidades	Criterios de evaluación	Ejes temáticos	Estrategias didácticas	Recursos y medios	Tiempo
Describe los procesos de gestión para la obtención, instalación, capacitación y reporte de fallas de las iniciativas TIC oficiales en la institución pública, según sus necesidades.	Identifica el procedimiento a seguir para la obtención, instalación, capacitación y reporte de fallas de las iniciativas TIC oficiales.	Procedimiento para la obtención e instalación de los Sistemas de Información oficiales en la institución pública. Gestión para la creación de cuentas de acceso a los Sistemas de Información oficiales. Gestión para la capacitación en el uso de los Sistemas de Información oficiales. Procedimiento para el reporte de fallas en el funcionamiento de los Sistemas de Información oficiales.	Exposición. Proyección de video. Trabajo grupal.	Manual del/a participante. Guía de uso rápido. Proyector. Computadora. Conexión a Internet.	4.5 horas

- Módulo: trámites en línea

- Competencia: Utiliza sistemas de información en línea para la gestión y ejecución de trámites administrativos.

Capacidades	Criterios de evaluación	Ejes temáticos	Estrategias didácticas	Recursos y medios	Tiempo
Maneja adecuadamente las opciones del Portal de Servicios al Ciudadano y Empresas ( <a href="http://www.tramites.gob.pe/">http://www.tramites.gob.pe/</a> ).	Explica, en sus propias palabras, las ventajas de utilizar el Portal de Servicios al Ciudadano y Empresas. Obtiene información relacionada con los trámites administrativos de su interés.	Definición del Portal de Servicios al Ciudadano y Empresas. Manejo de las principales opciones del portal: trámites, servicios en línea, acceso a las instituciones públicas.	Exposición. Demostración. Práctica individual. Ejercicios prácticos.	Manual del/a participante. Guía de facilitación. Computadora. Proyector. Conexión a Internet.	4 horas
Conoce las aplicaciones móviles disponibles de diversas instituciones públicas.	Identifica las diferentes aplicaciones móviles disponibles de las instituciones públicas.	Definición de aplicación móvil. Beneficios de usar una aplicación móvil. Tipos de aplicaciones móviles. Sitios de donde se puede obtener las aplicaciones móviles.	Exposición. Demostración. Práctica individual. Ejercicios prácticos.	Manual del/a participante. Guía de facilitación. Computadora. Proyector. Conexión a Internet.	2 horas



*[Handwritten signature]*



Capacidades	Criterios de evaluación	Ejes temáticos	Estrategias didácticas	Recursos y medios	Tiempo
Realiza trámites y consultas a través del sitio web de la SUNAT (consulta de RUC, ficha RUC y calendarios de vencimiento).	Identifica las principales opciones del sitio web de la SUNAT.  Aplica correctamente el procedimiento para realizar consultas de RUC, ficha RUC y calendarios de vencimiento.	Ingreso al sitio web de la SUNAT. Manejo del entorno del sitio web de la SUNAT. Consulta de RUC por: número de RUC, tipo y número de documento de identidad, y nombre o razón social. Obtención de ficha RUC. Visualizar calendario de vencimientos de declaraciones.	Exposición. Demostración. Práctica individual. Ejercicios prácticos.	Manual de/la participante. Guía de facilitación. Computadora. Proyector. Conexión a Internet.	2 horas
Realiza trámite para obtener duplicado del DNI a través del sitio web del RENIEC.	Identifica las principales opciones del sitio web del RENIEC.  Aplica correctamente el procedimiento para obtener el duplicado del DNI.	Ingreso al sitio web del Registro virtual de denuncias de la PNP. Manejo del entorno del sitio web. Procedimiento para registrar la denuncia.	Exposición. Demostración. Práctica individual. Ejercicios prácticos.	Manual de/la participante. Guía de facilitación. Computadora. Proyector. Conexión a Internet.	2 horas
Utiliza el Registro virtual de denuncias de la PNP.	Identifica las principales opciones del Registro virtual de denuncias de la PNP. Aplica correctamente el procedimiento para registrar la denuncia.	Ingreso al sitio web del Registro virtual de denuncias de la PNP. Manejo del entorno del sitio web. Procedimiento para registrar la denuncia.	Exposición. Demostración. Práctica individual. Ejercicios prácticos.	Manual de/la participante. Guía de facilitación. Computadora. Proyector. Conexión a Internet.	2 horas

- Módulo: banca electrónica

- Competencia: utiliza el sistema en línea (sitios web y/o aplicaciones móviles) para realizar operaciones bancarias.

Capacidades	Criterios de evaluación	Ejes temáticos	Estrategias didácticas	Recursos y medios	Tiempo
Consulta su estado de cuenta bancaria.	Explica, en sus propias palabras, el concepto de banca electrónica.  Al mencionar una parte del entorno de trabajo de la cuenta bancaria vía Internet, señala correctamente su ubicación.	Definición de banca electrónica. Ingreso a la cuenta bancaria vía Internet (web / móvil). Entorno de trabajo de cuenta bancaria en línea.	Exposición. Demostración. Práctica individual. Ejercicios prácticos.	Manual de/la participante. Guía de facilitación. Computadora. Proyector. Conexión a Internet.	2 horas





Capacidades	Criterios de evaluación	Ejes temáticos	Estrategias didácticas	Recursos y medios	Tiempo
Realiza transferencias interbancarias.	Obtiene su estado de cuenta vía Internet. Obtiene el número de Código de Cuenta Interbancario (CCI). Aplica correctamente el procedimiento para realizar transferencias vía Internet.	Visualizar el estado de cuenta vía Internet. Definición de CCI. Formas de obtener el CCI. Procedimiento para realizar transferencias entre cuentas propias del mismo banco. Procedimiento para realizar transferencias entre mi cuenta y las de terceros del mismo banco. Procedimiento para realizar transferencias entre cuentas de diferentes bancos.	Exposición. Demostración. Práctica individual. Ejercicios prácticos.	Manual del/a participante. Guía de facilitación. Computadora. Proyector. Conexión a Internet.	2 horas
Realiza el pago de servicios.	Identifica los tipos de servicios que pueden ser cancelados vía Internet. Aplica correctamente el procedimiento para realizar el pago de servicios.	Tipos de servicios que pueden ser cancelados vía Internet. Procedimiento para realizar el pago de servicios. Registro de operaciones frecuentes.	Exposición. Demostración. Práctica individual. Ejercicios prácticos.	Manual del/a participante. Guía de facilitación. Computadora. Proyector. Conexión a Internet.	2 horas

- Módulo: vigilancia y participación ciudadana

▪ Competencia: utiliza aplicativos relacionados con la vigilancia y participación ciudadana.

Capacidades	Criterios de evaluación	Ejes temáticos	Estrategias didácticas	Recursos y medios	Tiempo
Opera adecuadamente el Banco de Inversiones del INVIERTE.PE.	Identifica las principales opciones del sistema. Realiza consultas básicas y avanzadas por Código Único de Inversiones y nombre de proyecto.	Definición del Banco de Inversiones del INVIERTE.PE. Manejo del entorno del Banco de Inversiones del INVIERTE.PE. Búsqueda de proyectos en el Banco de Inversiones del INVIERTE.PE.	Exposición. Demostración. Práctica individual.	Manual del/a participante. Guía de facilitación. Computadora. Proyector. Conexión a Internet.	2 horas





Capacidades	Criterios de evaluación	Ejes temáticos	Estrategias didácticas	Recursos y medios	Tiempo
Opera adecuadamente el SEACE.	Identifica las principales opciones del sistema.  Realiza consultas, principalmente, sobre oportunidades de negocio, proveedores y procesos de selección.	Definición de SEACE. Manejo del entorno del SEACE. Obtención de información vital del SEACE.	Exposición. Demostración. Práctica individual.	Manual del/a participante. Guía de facilitación. Computadora. Proyector. Conexión a Internet.	2 horas
Maneja correctamente las opciones del Portal de Transparencia Económica del Ministerio de Economía y Finanzas.	Identifica las principales opciones del portal.  Realiza consultas sobre la ejecución presupuestal.	Definición del Portal de Transparencia Económica. Manejo del entorno del Portal de Transparencia Económica. Seguimiento de la ejecución presupuestal (ingresos y gastos).	Exposición. Demostración. Práctica individual.	Manual del/a participante. Guía de facilitación. Computadora. Proyector. Conexión a Internet.	4 horas

### III. ACREDITACIÓN:

#### Respecto a la puesta en operación de los Centros de Acceso Digital:

El CONTRATO acreditará la puesta en operación de cada uno de los Centros de Acceso Digital mediante la presentación del "Acta de Operación del Centro de Acceso Digital" de cada capital de distrito. Estas Actas se presentarán a FITEL en formato impreso y digital, y contendrán como mínimo los siguientes datos: coordenadas de georeferencia, dirección, nombre completo del responsable a cargo, número de documento de identidad, teléfono, email, inventario detallado del equipamiento.

Para cada centro de acceso digital, se deberá tomar por lo menos diez (10) fotografías, dos (02) fotos del exterior y ocho (08) fotos del interior evidenciando que todos los equipos se encuentran en pleno funcionamiento, es decir no apagados. El CONTRATO debe tener en cuenta que las fotografías serán tomadas con una cámara fotográfica de no menos de doce (12) Mega píxeles, de modo que permita su ampliación hasta aproximadamente un tamaño de 20 x 25 cm. sin que se distorsionen las imágenes y que con dicho tamaño estas puedan observarse claramente.

Un (01) mes antes de iniciar la puesta en operación de un Centro de Acceso Digital, el CONTRATO tendrá que acreditar ante FITEL la publicación de una página web y presencia en redes sociales para cada centro con el fin de promover los servicios brindados, sensibilizar en relación a sus beneficios a la población y brindar información de los resultados y gestión. Asimismo, el CONTRATO tendrá que implementar una página web donde se muestre de manera consolidada la información de todos los Centros de Acceso Digital. Para ello, el CONTRATO presentará una propuesta de diseño que será aprobado por FITEL.

La entrega de las actas se realizará durante las dos (02) primeras semanas de puesta en operación de los Centros de Acceso Digital, en formato impreso y escaneados en formato pdf. El CONTRATO facilitará al FITEL acceso a un repositorio virtual alojado en la página web resumen, donde se alojará toda la información a ser remitida.

Asimismo, el CONTRATO facilitará al FITEL acceso a información de gestión del Centro de Acceso Digital, patrón de consumo de los usuarios (tiempo promedio de uso, tipos de uso, páginas webs más visitadas u otro similar que FITEL considere).

#### Respecto a la provisión del servicio de acceso público a internet:

El CONTRATO presentará al FITEL un listado (en formato impreso y archivo xis) de las personas que accedieron al servicio de ACCESO PÚBLICO A INTERNET, considerando como mínimo los siguientes datos: nombre, edad, género, indicación expresa si la persona cuenta con alguna discapacidad, domicilio, día de acceso, tiempo de uso, teléfono de referencia, número de documento de identidad y si cuenta con algún cargo, profesión u oficio.

La entrega del listado se realizará mensualmente, en la primera semana posterior al término de cada mes. El CONTRATO facilitará al FITEL acceso a un



repositorio virtual alojado en la página web resumen, donde se alojará toda la información a ser remitida.

#### **Respecto a la realización de capacitación:**

El CONTRATO acreditará haber brindado el servicio de CAPACITACIÓN mediante la presentación del Acta de Ejecución de la CAPACITACIÓN para cada curso ejecutado en los Centros de Acceso Digital. Estas actas contendrán como mínimo los siguientes datos: nombre, edad, género, localidad de origen, indicación expresa si la persona cuenta con alguna discapacidad, domicilio, teléfono de profesión u oficio. Asimismo, para la finalización de cada curso integral, se deberá tomar un examen final (físico o virtual) a cada persona capacitada.

El CONTRATO remitirá al FITEL las actas y exámenes debidamente llenados (con sello, huella y firma) en forma progresiva, completándolas como máximo a los veinte (20) días calendario de culminado cada trimestre, de acuerdo al cronograma de la propuesta detallada del programa de capacitación física y virtual.

Para cada curso, se deberá tomar por lo menos diez (10) fotografías durante la ejecución de la capacitación, con lo equipos en pleno funcionamiento, capacitados y capacitador. El CONTRATO debe tener en cuenta que las fotografías serán tomadas con una cámara fotográfica de no menos de doce (12) Mega píxeles, de modo que permita su ampliación hasta aproximadamente un tamaño de 20 x 25 cm. sin que se distorsionen las imágenes y que con dicho tamaño estas puedan observarse claramente.

La entrega de las actas y exámenes puede ser realizada a través de entregas parciales, antes de finalizada cada trimestre de capacitación. El CONTRATO puede coordinar con FITEL, a fin de poder acelerar el proceso de revisión de estas. El CONTRATO facilitará al FITEL acceso a un repositorio virtual alojado en la página web resumen, donde se alojará toda la información a ser remitida.

#### **Respecto a la realización del servicio de asesoramiento:**

El CONTRATO presentará al FITEL un listado (en formato impreso y archivo xis) de las personas que accedieron al servicio de ASESORAMIENTO en cada uno de los Centros de Acceso Digital, considerando como mínimo los siguientes datos: nombre, edad, género, indicación expresa si la persona cuenta con alguna discapacidad, domicilio, teléfono de referencia, número de documento de identidad y si cuenta con algún cargo, profesión u oficio.

El CONTRATO remitirá al FITEL las listas debidamente llenadas en forma progresiva, completándolas como máximo a los veinte (20) días calendario de culminado cada trimestre. El CONTRATO facilitará al FITEL acceso a un repositorio virtual alojado en la página web resumen, donde se alojará toda la información a ser remitida.

Para cada asesoramiento, se deberá tomar por lo menos cinco (05) fotografías durante la ejecución del servicio. El CONTRATO debe tener en cuenta que las fotografías serán tomadas con una cámara fotográfica de no menos de doce (12) Mega píxeles, de modo que permita su ampliación hasta aproximadamente un



tamaño de 20 x 25 cm. sin que se distorsionen las imágenes y que con dicho tamaño estas puedan observarse claramente.

#### Respecto al Informe:

Para fines de aceptación de la operación y provisión de los servicios de los Centros de Acceso Digital por parte del FITEL, el CONTRATADO deberá remitir un Informe Parcial semestral al final de la misma, así como un Informe Final al término del año de operación. Todo lo anterior en un plazo no mayor de treinta (30) días posteriores al cumplimiento del primer semestre y al segundo semestre del periodo de operación.

El Informe Parcial deberá incluir como mínimo lo siguiente:

- a) Ejecución real del servicio de ACCESO PÚBLICO A INTERNET, señalando los problemas encontrados. Estadísticas de los usuarios (por género, edad, personas con discapacidad, otros).
- b) Ejecución real del cronograma de CAPACITACIÓN, señalando los problemas encontrados que generaron desviaciones en el tiempo.
- c) Ejecución real del servicio de ASESORAMIENTO, señalando los problemas encontrados. Estadísticas de los usuarios (por género, edad, personas con discapacidad, otros).
- d) Estadísticas de las personas capacitadas (por género, edad, personas con discapacidad, otros).
- e) Estadísticas de los resultados de evaluación (comprensión por género, edad, personas con discapacidad, otros).
- f) Las actas y exámenes escaneados en formato pdf ordenadas por Centro de Acceso Digital.
- g) Las fotografías ordenadas por Centro de Acceso Digital.

El Informe Final deberá contener los puntos señalados anteriormente y la información contenida en los literales d) y e) para el total consolidado de la CAPACITACIÓN. Además, este deberá contener las conclusiones y recomendaciones para mejorar la provisión de los servicios brindados por los Centros de Acceso Digital.

#### IV. SUPERVISIÓN:

FITEL supervisará la operación de los Centros de Acceso Digital y la provisión de los servicios que brindará, a través de las siguientes modalidades:

- Supervisión en campo, siendo para el caso específico de las capacitaciones durante y/o posterior a su ejecución.
- Revisión y verificación en gabinete de las actas e informe remitido por el CONTRATADO.
- Supervisión remota a través de un aplicativo web, implementado por el CONTRATADO.

Como producto de la supervisión realizada, en caso el CONTRATADO tenga una OBSERVACIÓN por la operación y/o la provisión de los servicios de los Centros de Acceso Digital, el CONTRATADO deberá levantarla en un plazo no mayor de treinta (30) días calendario. Para el caso de presentarse una OBSERVACIÓN en



el servicio de capacitación, el CONTRATO deberá dictarla nuevamente, en cuyo caso, puede convocar a las personas que asistieron previamente. En este supuesto, el reforzamiento de la CAPACITACIÓN, en el curso o cursos que correspondan, será en número de horas igual a los temas dictados originalmente.

**Contenido mínimo de Acta de Operación del Centro de Acceso Digital**

**1. Información general**

El Estado peruano, a través del FITEL, financia los Centros de Acceso Digital, a través de los cuales se proveerá el servicio de acceso público a internet, el servicio de capacitación y el servicio de asesoramiento.

El CONTRATO tiene la obligación de implementar Centros de Acceso Digital en las capitales distritales beneficiarias de los proyectos regionales, de acuerdo con lo estipulado en el CONTRATO DE FINANCIAMIENTO.

En tal sentido, se solicita a la persona responsable encargada de la operación del Centro de Acceso Digital..... (Añadir el nombre de la localidad capital de distrito o distrito) para que conjuntamente con el CONTRATADO suscriban la presente acta en señal de aceptación de la puesta en operación.

**2. Información de ubicación**

Coordenadas de georeferencia

Región	Provincia	Distrito	Localidad
--------	-----------	----------	-----------

Dirección

**Información de administración**

Responsable a cargo de la gestión:

Apellidos	DNI	Género	Edad	Nombre de localidad de origen	Número de Teléfono	Domicilio	Cargo/Profesión/Oficio	e-mail

Página web

Redes sociales

**4. Inventario de los bienes**

Nº	Nombre	Cantidad	Descripción
1			

**Contenido mínimo de Acta Ejecución de la Capacitación**

**1. Información general**

El Estado peruano, a través del FITEL, financia los Centros de Acceso Digital, a través de los cuales se proveerá el servicio de capacitación.

El CONTRATADO tiene la obligación de ejecutar un programa de CAPACITACIÓN dirigida a la población objetivo de las LOCALIDADES BENEFICIARIAS, de acuerdo con lo estipulado en el CONTRATO DE FINANCIAMIENTO.

**2. Información de la capital de distrito**

Nombre de la capital de distrito

--

Región	Provincia	Distrito

**3. Capacitación**

Profesionales(es) que dicta(n) **cada CURSO:**

Nombre y apellido	Perfil	Curso

Descripción de resultados generales obtenidos por CURSO:

--

**3.1. Listado de personas asistentes a la CAPACITACIÓN por CURSO:**

Nº	Nombres y apellidos	DNI	Género	Edad	Persona con discapacidad SI / No	Nombre de localidad de origen	Teléfono (de ser el caso)	Domicilio	Cargo/ Profesión /Oficio	Calificación obtenida
1										
...										

**3.2. CURSOS de la CAPACITACIÓN:**





Capacitador \_\_\_\_\_ Representante del Centro Acceso Digital \_\_\_\_\_

Hora: \_\_\_\_\_ AM / PM

Fecha: \_\_\_\_\_ de \_\_\_\_\_ de 2011

Esta Acta debe ser entregada tanto en físico como también escaneada y digitalizada en base de datos, por cada Centro de Acceso Digital.  
 En conformidad con la realización del proceso de CAPACITACIÓN a usuarios suscribimos la presente acta.




SI / No

- Formato debidamente llenado de la evaluación tomada a las personas asistentes a la CAPACITACIÓN.
- Encuesta de opinión acerca del desarrollo del curso completado por cada participante.
- Listado de asistencia por curso y por día de los Participantes, de cada módulo dictado, debidamente llenadas y suscritas por los capacitados.

**Otros documentos a adjuntar**

3.2.n. CURSO n: "....."  
 Fecha de realización del módulo: \_\_\_\_\_  
 Horas de dictado del módulo: \_\_\_\_\_ horas

3.2.2. CURSO II: "....."  
 Fecha de realización del módulo: \_\_\_\_\_  
 Horas de dictado del módulo: \_\_\_\_\_ horas

3.2.1. CURSO I: "....."  
 Fecha de realización del módulo: \_\_\_\_\_  
 Horas de dictado del módulo: \_\_\_\_\_ horas

3.2.2. CURSO II: "....."  
 Fecha de realización del módulo: \_\_\_\_\_  
 Horas de dictado del módulo: \_\_\_\_\_ horas

3.2.1. CURSO I: "....."  
 Fecha de realización del módulo: \_\_\_\_\_  
 Horas de dictado del módulo: \_\_\_\_\_ horas

3.2.2. CURSO II: "....."  
 Fecha de realización del módulo: \_\_\_\_\_  
 Horas de dictado del módulo: \_\_\_\_\_ horas





Anexo Nº 8-B de las BASES - Especificaciones Técnicas de la Red de Acceso

Licitación Pública Especial -- Proceso de Promoción de la Inversión Privada de los Proyectos de Banda Ancha para la  
Conectividad Integral y Desarrollo Social de las Regiones Ancash, Arequipa, Huánuco, La Libertad, Pasco y San  
Martín

397



Nombre: \_\_\_\_\_  
DNI: \_\_\_\_\_

Nombre: \_\_\_\_\_  
DNI: \_\_\_\_\_

**Apéndice N° 13-C**  
**Lineamientos para la implementación y operación de los CENTROS DE ACCESO**  
**DIGITAL TIPO B**

Para la provisión de los servicios mencionados, se deberá adecuar espacios físicos para la implementación de estos Centros de Acceso Digital, los mismos que tendrán como mínimo lo siguiente<sup>23</sup>:

Parámetro	CAD tipo B
Un ambiente destinado a la provisión de los servicios <sup>24</sup>	Mínimo 12m <sup>2</sup>
<b>Computadoras compatibles</b> con mini CPU o laptops, con sus respectivos periféricos <sup>25</sup> , software y licencias <sup>26</sup> y conectividad de banda ancha alámbrica o inalámbrica al enrutador equipo de comunicación del CAD.	5
Procesador 6ta generación Intel Core i7 - 2.5 GHz, Memoria RAM 8GB DDR3, Disco HDD 500 GB, 4 Puertos USB 2.0/3.0, Puerto HDMI, WLAN 802.11ac dual band 20" HD, integrar la Cámara web Mouse óptico y teclado en español Integrados, conector 3.5 mm Captura de video 720p	
<b>Software y licencias</b> Microsoft Windows 10 Pro 64 bits, de por vida Microsoft Office Hogar y Empresas 2016, de por vida Protección total frente a Internet,	
Gabinete de comunicaciones con protección física o con un espacio separado con seguridad física. De 24 puertos, puertos GIGe, administrable, con puertos PoE	1
Velocidad mínima de conectividad a internet. <sup>27</sup>	5Mbps
Punto de acceso inalámbrico PoE, MIMO 2x2 802.11ac, banda doble	1
Impresora multifuncional, debe realizar las funciones de impresión, sacar copias y escanear	1 (tendrá que contar con disponibilidad de tóner negro)
Kit de herramientas para el soporte técnico del equipamiento y mobiliario.	1
Firewall / proxy, administrable desde la nube instalado en el gabinete.	1
Sistema de respaldo de energía (UPS). Equipo y Baterías On-line, 10 KVA, monitoreo y control remoto vía web Transformador Monofásico, 12 KVA	1
Horario de atención mínimo 6 horas diarias de lunes a domingo en horarios conforme a	

<sup>23</sup> El CONTRATADO se obliga a operar y mantener y de ser el caso de reponer, el equipamiento para la provisión de los servicios de los Centros de Acceso Digital durante los diez (10) años de operación.  
<sup>24</sup> La adecuación del espacio físico destinado a la implementación del centro de acceso digital debe considerar también lo siguiente: Cableado de datos disponibles durante el horario de atención del Centro de Acceso Digital. Acceso a servicios higiénicos disponibles durante el horario de atención del Centro de Acceso Digital.  
<sup>25</sup> Los periféricos comprenden mouse, teclado, audífono, micrófono y cámara web.  
<sup>26</sup> Los software y licencias comprenden sistema operativo, ofimática y antivirus.  
<sup>27</sup> Esta velocidad se actualizará en función al valor de mercado de la tarifa vigente durante toda la operación del Centro de Acceso Digital.





Los usuarios que asistan al CAD tipo B deberán ser capacitados en los módulos descritos en la siguiente sección del presente apéndice. Dicha capacitación podrá ser instruida por el coordinador del CAD tipo A de la región donde se ubique el CAD tipo B o por el coordinador que específicamente se designe para los CAD tipo B de la región, siempre que cumplan con las siguientes habilidades para proporcionar el entrenamiento:

**A. Perfil de los Capacitadores:**

Para una adecuada provisión de los servicios que brindará el Centro de Acceso Digital, es necesario que el personal encargado tenga un perfil que como mínimo cumpla con lo siguiente:

**Perfil del personal de los Centros de Acceso Digital**

El CONTRATADO se compromete a remitir al FITEL información referida a estadística del uso de los CAD, tales como ranking de páginas web más visitadas, volumen de tráfico.

**De la información a remitir al FITEL**

Cuando los Centros de Acceso Digital no se encuentren atendiendo a la población, el ancho de banda deberá circular de manera inalámbrica por los alrededores mediante el uso de WIFI, a fin de que la población pueda captar la señal desde sus dispositivos.

Los Centros de Acceso Digital deberán estar a disposición de la población conforme a lo previsto en la tabla anterior, propendiendo por la prestación de servicio en los horarios de más afluencia de usuarios según las características y patrones de uso de cada localidad, cualquier modificación del horario de atención deberá ser sustentada al FITEL para su respectiva aprobación.

**Disponibilidad del Centro de Acceso Digital**

Diez años contados a partir de la finalización del periodo de instalación de la red de acceso, prorrogables según la opción de prórroga del contrato de financiamiento.

**Periodo de operación**

Los usuarios de un Centro de Acceso Digital corresponden prioritariamente a la población de las capitales de distrito beneficiarias, y en orden de prelación posterior, la población de las LOCALIDADES BENEFICIARIAS con más de 1000 habitantes.

**Población objetivo**

tempos disponibles de la comunidad atendida	Tipo de Localidad
Capitales de Distrito (prioridad) Localidades con más de 1000 habitantes	Tipo de capacitación mínima
Uso intensivo de herramientas y cursos virtuales con cursos básicos de manejo presenciales	

- Contar con estudios, conocimiento y experiencia en temas informáticos, y, de preferencia, que cuenten con cursos pedagógicos o experiencia pedagógica.
- Deseable, experiencia en el desarrollo de capacitaciones bajo el Enfoque por Competencias.
- Presentación adecuada y puntualidad.
- Uso de terminología verbal clara.
- Mostrar dominio, manejo y desenvolvimiento en los temas a impartir con el respectivo material de capacitación.
- Adecuada dicción que facilite la expresión verbal.
- Mostrar empatía ante las intervenciones o preguntas de los asistentes.

#### B. Perfil del Coordinador para CAD Tipo B:

Estudiante de ingeniería relacionada a áreas de computación, informática, tecnologías de información o similares a nivel técnico, a partir del noveno ciclo de la(s) universidad(es) pública(es) de la región o tecnólogo en áreas de informática o computación de instituciones de capacitación de la región. Preferiblemente la persona en este cargo debe tener manejo de lenguas locales cuando ello aplique.

#### Cualidades deseables

- Empatía con la comunidad y capacidad de acompañar a personas de la comunidad con bajo nivel de educación y/o con analfabetismo digital a efectos de lograr procesos de conocimiento y uso básico de la tecnología como primer paso de un proceso de apropiación de la misma

#### Funciones:

- Gestionar el CAD tipo B a su cargo en coordinación con el personal del Centro de Acceso Digital tipo A del que dependa en la estructura que para el efecto fije el Contratado. Todo CAD tipo B deberá estar asignado en esta estructura a un CAD tipo A desde donde se efectuará su coordinación, gestión y apoyo en temas de capacitación intermedia.
- Organizar y llevar a cabo la difusión y sensibilización de los servicios que brindará el Centro de Acceso Digital.
- Responsable de realizar las convocatorias para la capacitación, llevar el control de los asistentes.
- Realizar capacitación en aspectos básicos de uso de la tecnología y aplicaciones sencillas de mayor demanda
- Otras funciones que se deriven de la administración del Centro de acceso Digital.
- Apoyar en la solución de problemas de software y hardware.
- Apoyar en la asesoría y guía a los usuarios en el uso de las TIC.
- Apoyar en gestionar la página web y redes sociales del Centro de Acceso Digital.

#### Lineamientos del Programa de Capacitación:

El CONTRATADO debe desarrollar la CAPACITACIÓN en como mínimo dos (02) cursos integrales<sup>28</sup> por lo menos una vez cada curso en cada mes de operación del CAD:

1. Una (01) capacitación en el curso integral de Alfabetización digital (niveles: básico e intermedio).

<sup>28</sup> Estos cursos integrales podrán variar a lo largo de los diez (10) años de operación del Centro de Desarrollo Digital, a solicitud del CONTRATADO, previa aprobación del FITEL, y a solicitud del FITEL.



2. Una (01) capacitación en el curso integral de Educación digital.

El CONTRATO puede adaptar el cronograma de capacitación según necesidades de su comunidad y estacionalidades de las labores de la misma siempre y cuando cumpla con un mínimo de seis (6) capacitaciones en cada semestre, para todos los efectos deberá tener la aprobación de FITEL.

El cupo máximo en cada curso será de 15 personas<sup>29</sup>, por lo cual en caso de tener mayor demanda en cada convocatoria deberá dictar el curso cuantas veces sea necesario para cubrir la demanda que se presente en cada mes.

Los modelos referenciales de las guías y/o material a utilizar para el desarrollo de la CAPACITACIÓN serán propuestos por el CONTRATO y deberá ser sustentado al FITEL para su aprobación, con tres (03) meses de anticipación, mediante una sesión demostrativa de seis (06) horas por cada curso integral en el cual se evaluará la totalidad de competencias. Finalizada la sesión el FITEL, se reserva el derecho de modificar u observar la estructura de la CAPACITACIÓN.

Al inicio de cada módulo, el CONTRATO deberá entregar a cada participante:

- El acceso al aula virtual de la capacitación para cada participante, donde se encontrarán los materiales virtuales a utilizar en el desarrollo de la capacitación, se subirán los videos de cada sesión, se visualizará el reporte de asistencia y el desempeño de cada participante, además de un chat interno de consultas al profesor.
- Una memoria USB.
- Un cuaderno A4 de doble anillo de 100 hojas cuadrículadas con logot.
- Un lapicero o bolígrafo plástico retráctil con logot.

El CONTRATO deberá coordinar con el FITEL la diagramación y logot de memorias, cuadernos y lapiceros antes indicados previamente a su elaboración y entrega.

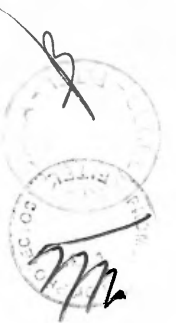
Las capacitaciones a desarrollar deben de cumplir como mínimo la cantidad de horas (de teoría y práctica) que se detallan en la Tabla Nº 2.

Tabla Nº 2 – Cursos y módulos de capacitación mínimos

Curso integral	Módulos <sup>30</sup>	Duración del módulo
Alfabetización digital Nivel: básico	Informática	12 h ,
	Ofimática	24 h
	Internet	24 h
Duración total del curso		
Alfabetización digital Nivel: intermedio	Informática	12 h
	Internet	11 h
	Duración total del curso	
Educación Digital	Las TIC en el Perú	5 h
	Recursos educativos digitales	6.5 h

<sup>29</sup> Para un máximo de 3 personas por equipo.

<sup>30</sup> El CONTRATO debe asegurarse que para dar inicio a un módulo como mínimo se debe contar con diez (10) personas.





Las personas que hayan aprobado cada curso de la CAPACITACIÓN con una nota mínima de once (11) recibirán un certificado que acredite los cursos aprobados y las horas correspondientes a estos; las que no aprueben, recibirán una Constancia de Asistencia que indica los días y horas de asistencia, siempre que su asistencia sea no menor al ochenta por ciento. El CONTRATADO emitirá ambos documentos. El CONTRATADO realizará alianzas con instituciones educativas de prestigio, acreditadas oficialmente por el Ministerio de Educación o SUNEDU, a manera de promover la participación del personal de las instituciones a ser capacitadas.

La malla curricular del Programa de Capacitación deberá ser presentada por El CONTRATADO a FITEI para aprobación. Para ello podrá tomar como referencia la temática y competencias descritas para el CAD Tipo A en los módulos descritos en la anterior tabla.

**Certificación:**

Duración del módulo	Módulos <sup>30</sup>	Duración total del curso
11.5 h		

**Apéndice N° 14-A**  
**Lineamientos de ejecución de las actividades de sensibilización**

**1. ETAPAS DE LA SENSIBILIZACIÓN**

Las actividades de sensibilización se realizarán en cada una de las LOCALIDADES BENEFICARIAS y en cada capital de provincia, en dos etapas: lanzamiento y mantenimiento.

**1.1 LANZAMIENTO:** El CONTRATADO realizará talleres y reuniones con autoridades y población en general para informar aspectos básicos del PROYECTO ADJUDICADO. El CONTRATADO comunicará su realización mediante afiches con las características indicadas en el numeral 2 del presente Apéndice, los cuales deben ser colocados en el exterior del local donde se realizará el taller, en las INSTITUCIONES ABONADAS OBLIGATORIAS, en algún lugar visible a la entrada de la LOCALIDAD BENEFICARIA y, en la plaza o parque principal (la de acceso WIFI libre, de ser el caso) u otro lugar representativo de la LOCALIDAD BENEFICARIA, si no fuera posible colocarlo en la plaza o parque principal.

**a. Contenido del taller**

- En que consiste el PROYECTO ADJUDICADO, cómo se hace realidad el PROYECTO ADJUDICADO, y quien lo ejecuta.
- Los servicios a brindar e instalar: Internet e Intranet (definiciones); mensajes claros y sencillos.
- Los beneficios que tendrá la comunidad con el uso de estos.
- Las entidades participantes (el CONTRATADO y el FITEL).
- El no peligro de las radiaciones no ionizantes (RNI), relacionado a la implementación de las torres para el servicio y que estas no causarán daño al terreno usado. Definición de Internet, intranet, fibra óptica, telecomunicación, radiaciones ionizantes y no ionizantes.
- En que consiste la instalación y cuánto tiempo toma realizarla (duración).
- Donde se instalarán los equipos.
- Para que servirán los equipos.
- Cómo se prestará el servicio y quien será el responsable.
- Cómo comunicarse con el CONTRATADO (número telefónico de central de atención de reclamos y correo electrónico) y en que casos acudir a él.
- Tarifas de los servicios.
- La existencia del FITEL, cuáles son sus objetivos y mecanismos de atención, indicando quien financia el PROYECTO ADJUDICADO.
- Aplicaciones prácticas de los servicios instalados en la localidad, de acuerdo a los intereses y actividades de los pobladores, capital social existente, entre otros.
- Números del FITEL para brindar más información, recibir quejas y reclamos.
- Números del CONTRATADO para atender quejas y reclamos referidos al PERÍODO DE INVERSIÓN y del PERÍODO DE OPERACIÓN.
- Otros que proponga el CONTRATADO o el FITEL.

En caso exista presencia de pueblos indígenas u originarios, el taller deberá ser desarrollado en cumplimiento con lo dispuesto en la Directiva N° 001-





2016-VM/MC de la RVM N° 013-2016-VM/MI-MC, sus modificatorias o sustitutoria.

**b. Apoyo informativo:** Adicionalmente, el CONTRATADO deberá colocar un letrero (dimensión mínima de 4 metros de largo x 2 metros de ancho) cercano a cada uno de los Nodos (Distritales, Intermedios y Terminales), visibles a la población, con información básica del PROYECTO ADJUDICADO (sobre el FITEL, nombre del proyecto, empresa ejecutora, web site del FITEL, motivo de la instalación, beneficios y teléfonos para más información), desde el inicio hasta la finalización de las instalaciones. El CONTRATADO se obliga a coordinar con FITEL el contenido y diagramación de este letrero de manera previa a su elaboración.

**c. Plazo:** El CONTRATADO deberá culminar las charlas de sensibilización en su etapa de lanzamiento, en todas las LOCALIDADES BENEFICIARIAS y capitales de provincia, hasta el séptimo mes de iniciado el PERÍODO DE INVERSIÓN.

**1.2 MANTENIMIENTO:** el CONTRATADO informará a la población, principalmente de aspectos del PROYECTO ADJUDICADO indicados a continuación.

**a. Contenido del taller**

- El mensaje deberá promover el posicionamiento del PROYECTO ADJUDICADO en la Región, haciendo énfasis en los avances del PROYECTO ADJUDICADO y en los beneficios que tendrán al culminar el mismo.
- Los mensajes deberán trabajarse de acuerdo a la cultura, educación y costumbres de la población. Definición de Internet, Intranet, fibra óptica, telecomunicación, radiaciones ionizantes y no ionizantes.
- En qué consiste la instalación y cuánto tiempo toma realizarla (duración). En caso de adquisición de predios, informar respecto de las medidas de compensación previstas. Asimismo, detallar las actividades a realizar durante la instalación y su impacto, durante su duración, en el quehacer de la localidad.
- Donde se instalarán los equipos, precisando los impactos de dicha instalación y las medidas de mitigación previstas por el CONTRATADO.
- Para que servirán los equipos.
- Como se prestará el servicio y quién será el responsable.
- Como comunicarse con el CONTRATADO (número telefónico de su central de atención de reclamos y correo electrónico) y en qué casos acudir a él.
- Tarifas de los servicios.
- Números telefónicos del FITEL a fin de atender sus consultas o requerimientos de información del PROYECTO ADJUDICADO.
- Otros que proponga el CONTRATADO o el FITEL.

**Plazo:** El CONTRATADO deberá culminar las charlas de sensibilización en su etapa de mantenimiento, en todas las LOCALIDADES BENEFICIARIAS y capitales de provincia, hasta el décimo segundo mes de iniciado el PERÍODO DE INVERSIÓN. La charla de sensibilización de mantenimiento deberá realizarse por lo menos cinco (05) meses después de haberse realizado la charla de lanzamiento.



## 2. MATERIALES A UTILIZAR

### 2.1 Lineamientos para material gráfico

- Medida de afiche: A2, en papel couché de 90 gr.
  - Medida de díptico 40 cm de largo x 20 cm de alto. El CONTRATADO se obliga a coordinar con FITTEL el contenido y diagramación de estos materiales de manera previa a su elaboración.
- El CONTRATADO deberá entregar adicionalmente el merchandising compuesto de blocks o cuadernos, y lápices o lapiceros, con las características mínimas que se indican:

- Blocks o cuadernos de veinticinco hojas cuadrículadas tamaño A5 en papel bond de 75 gr.
  - Lápices o lapiceros con el logo simplificado del FITTEL.
- El CONTRATADO se obliga a coordinar con el FITTEL la diagramación y logos antes indicados previamente a su elaboración y entrega.

### 2.2

- Cantidad de material
- El CONTRATADO deberá considerar no menos de cien (100) personas por taller que lleve a cabo en cada capital de provincia y no menos de cincuenta (50) personas por taller que realice en cada LOCALIDAD BENEFICIARIA.
- Cada persona que asista a alguno de los talleres indicados en el presente Apéndice deberá recibir un díptico y el material de merchandising.

### 3. LINEAMIENTOS PARA LA REALIZACIÓN DE LOS TALLERES

- Los temas a desarrollar deberán estar relacionados con lo indicado en los numerales 1.1 y 1.2 precedentes.
- La presentación del FITTEL deberá ser incluida en la primera parte del taller.
- De utilizar diapositivas y/o rotafolios, deberán contar con el logo del FITTEL.
- Tanto las diapositivas como los rotafolios a utilizar deberán tener la aceptación del FITTEL.
- Roller screen o banner a utilizar en los talleres también deberán contar con el logo del FITTEL.
- Tanto el roller screen o banner a utilizar en los talleres deberán tener la aceptación del FITTEL.
- Dependiendo de la LOCALIDAD BENEFICIARIA, el CONTRATADO deberá garantizar la participación de un facilitador que hable la lengua más hablada de la localidad, además del idioma español.
- Deberá utilizarse materiales de merchandising como cuadernos, blocks, lápices, lapiceros, entre otros, y estos deberán contar con logos, previa coordinación con el FITTEL.
- Todo material de merchandising e informativos a utilizar, deberán contar con la conformidad de FITTEL.
- La programación de las fechas de realización de los talleres de sensibilización serán aprobadas por el FITTEL antes del inicio de los mismos. Cualquiera



reprogramación que el CONTRATADO requiera efectuar deberá ser comunicada al FITEL al menos cinco (05) DÍAS antes de la realización del taller. En caso de realizarse algún taller en fechas no aprobadas por el FITEL, este deberá volver a realizarse a costo del CONTRATADO, salvo que el FITEL expresamente lo exonere de esta obligación.

#### 4. LINEAMIENTOS PARA LA SELECCIÓN DE LA EMPRESA QUE REALICE LAS ACTIVIDADES DE SENSIBILIZACIÓN

El CONTRATADO realizará la selección de la empresa que desarrolle las actividades de sensibilización de acuerdo a los criterios que establezca, siempre que cumpla mínimamente con el requerimiento de perfil de empresa y de equipo de trabajo señalado en el presente Apéndice.

Asimismo, el CONTRATADO se obliga a destinar a la actividad denominada Sensibilización, indicadas en el presente Apéndice, los siguientes montos mínimos:

REGIÓN	MONTO MÍNIMO EXPRESADO EN DÓLARES AMERICANOS (US\$) (incluye impuestos de Ley)
ANCASH	150,571 (Ciento cincuenta mil, quinientos setenta y uno)
AREQUIPA	140,622 (Ciento cuarenta mil, seiscientos veintidos)
HUÁNUCO	139,476 (Ciento treinta y nueve mil, cuatrocientos setenta y seis)
LA LIBERTAD	207,515 (Doscientos siete mil, quinientos quince)
PASCO	120,105 (Ciento veinte mil, ciento cinco)
SAN MARTÍN	144,623 (Ciento cuarenta y cuatro mil, seiscientos veintitres)

#### 4.1 Perfil de la empresa: Las actividades de Sensibilización serán realizadas por una empresa que cumpla con el siguiente perfil:

- Contar con al menos cinco (05) años de experiencia en intervenciones comunicacionales con poblaciones rurales, altoandinas o amazónicas.
- Experiencia en gestión social y prevención de conflictos sociales.

#### 4.2 Perfil del equipo de trabajo: el equipo de trabajo que realice las actividades de Sensibilización deberá contar como mínimo con:

Cargo	Cantidad	Perfil
Coordinador General	01	- Licenciado en Ciencias de la Comunicación, administración y/o afines. - Experiencia mínima de 04 años en actividades similares. - Liderazgo y manejo de personas.
Coordinador de Campo	02	- Profesional o bachiller en Ciencias Sociales, comunicación o afines. - Experiencia mínima de tres (03) años en manejo y supervisión de equipos. - Experiencia o conocimientos pedagógicos.



Facilitadores	Mínimo 04 grupos de 02 personas cada uno	- Especialista en Ciencias Sociales, Comunicación o afines - Experiencia en desarrollo de talleres en zonas rurales - Experiencia en manejo de personas (oratoria, liderazgo) - Experiencia en trabajos de proyectos de desarrollo rural o educación o tecnologías de la información - Capacidad de trabajo en equipo - Manejo de herramientas de ofimática - Dominio de un segundo idioma por Contrato de Financiamiento
---------------	--	---

**5. ALCANCE DE LA SENSIBILIZACIÓN**

El alcance mínimo para la realización de las actividades de sensibilización será el quince por ciento (15%) de la población en cada localidad. El CONTRATO tomara como base la cantidad población señalada en los ESTUDIOS DE CAMPO que realizó o del INEI (de considerar el FITEI). En caso de no alcanzarse el porcentaje del público objetivo, el CONTRATO informará y acreditará al FITEI las razones que motivan dicho incumplimiento. FITEI se reserva el derecho de efectuar las verificaciones que correspondan.

El CONTRATO debe extender la invitación de asistencia a los talleres y reuniones a los actores clave (representantes de organizaciones sociales, organizaciones que representan a los pueblos indígenas u originarios, clubes de madre / vaso de leche / junta de regantes, personal de las INSTITUCIONES ABONADAS OBLIGATORIAS, entre otros) que hayan sido identificados en la LOCALIDAD BENEFICIARIA.

**6. ENTREGABLES**

**a. Primer entregable:**

Antes del inicio de las actividades de Sensibilización, el CONTRATO remitirá al FITEI:

- Cronograma de sensibilización detallando las fechas y nombre del personal a cargo de las charlas.
- Sustento de cumplimiento del perfil de empresa y perfil del personal.
- Término de Referencia y Contrato de la prestación del servicio.

**b. Entregables parciales:**

Asimismo, a fin de acreditar la ejecución de las actividades señaladas en el numeral precedente, el CONTRATO deberá remitir de manera mensual el avance de la realización de las actividades de Sensibilización, considerando al menos lo siguiente:

- Identificación de actores clave de la LOCALIDAD BENEFICIARIA.
- El listado de asistencia de cada LOCALIDAD BENEFICIARIA, en formato físico y archivo digital (formato pdf), en formato Excel que contenga los datos de las personas asistentes.
- El registro fotográfico del desarrollo de los talleres, indicando en el archivo digital, la hora, fecha y coordenadas de la captura.



- Registro de video del desarrollo de todas las charlas, desde el inicio hasta el final de su realización, de manera clara y nítida, en HD (1920x1080 y fotografías de 20 fotos / segundo como mínimo) en formatos comerciales como mp4, MOV o AVI. El CONTRATADO se obliga a realizar este registro durante el Lanzamiento, indicado en el numeral 1.1 precedente del presente Apéndice.

**c. Entregables finales:**

Culminar el cien por ciento (100%) de las actividades de Sensibilización y remitir el cien por ciento (100%) de actas y tablas resumen de dicha actividad, fotografías y videos, así como un informe final. Dicha entrega no podrá exceder de (45) DIAS CALENDARIO de haber culminado cada etapa (LANZAMIENTO Y MANTENIMIENTO). La tabla resumen debe contener como mínimo los siguientes datos: nombre completo de cada participante, así como su edad y DNI, ubicación (LOCALIDAD BENEFICIARIA, distrito, provincia, departamento), fecha y hora de realización del taller.

El informe final debe contener: (i) procedimiento seguido para contactar a autoridades locales; (ii) actividades realizadas para la convocatoria; (iii) breve descripción de cómo se realizaron los talleres; (iv) resumen de las intervenciones de los participantes a los talleres así como respuestas dadas a sus inquietudes; y (v) conclusiones de los talleres y acuerdos (de ser el caso).

**Ficha de Registro de Participantes**

Nombre de la localidad

Departamento  Provincia  Distrito

Fecha:  /  /  Hora de Inicio:  am/pm Hora de Fin:  am/pm

Nº	Nombres y apellidos	DNI	Género	Edad	Persona con discapacidad SI / No	Correo Electrónico	Teléfono (de ser el caso)	Firma
1								
2								
...								



## 7. CONFORMIDAD

La conformidad de esta actividad será brindada por el FITEL al concluir la totalidad de esta actividad y luego del cumplimiento de todas las obligaciones indicadas en el presente Apéndice por parte del CONTRATADO. Asimismo, el FITEL podrá otorgar las conformidades parciales a la presentación de los avances mensuales.



**Apéndice N° 14-B  
Lineamientos de ejecución de las actividades de difusión**

1. El CONTRATADO debe realizar actividades de difusión del PROYECTO ADJUDICADO en medios escritos, radiales y televisivos de alcance nacional y local. El Contratado debe considerar que la difusión deberá ser dividida en tres etapas: Lanzamiento, Mantenimiento (difusión - posicionamiento) y Cierre (resultados y objetivos alcanzados en relación al número de localidades conectadas y beneficiarios).

2. Etapas de la DIFUSIÓN

2.1 Lanzamiento:

- En esta etapa se utilizarán medios radiales.
- El mensaje deberá anunciar la llegada del PROYECTO ADJUDICADO a las localidades, así como los beneficios que traerá a la población beneficiaria.
- Los mensajes deberán trabajarse de acuerdo a la cultura, educación y costumbres de la población.
- Los mensajes propuestos deberán presentarse al FITEL para su conformidad.
- La difusión en esta etapa deberá ser ejecutada como máximo hasta el séptimo mes, contado desde el inicio del PERÍODO DE INVERSIÓN.

2.2 Mantenimiento:

- En esta etapa se utilizarán medios radiales.
- El mensaje deberá promover el posicionamiento del PROYECTO ADJUDICADO en la Región, haciendo énfasis en los avances del PROYECTO ADJUDICADO y en los beneficios que tendrán al culminar el mismo.
- Los mensajes deberán trabajarse de acuerdo a la cultura, educación y costumbres de la población.
- La difusión en esta etapa deberá ejecutarse como máximo hasta el décimo segundo mes, contado desde el inicio del PERÍODO DE INVERSIÓN.

2.3 Cierre:

- En esta etapa se utilizarán medios televisivos.
- El mensaje deberá mostrar los beneficios que viene logrando el PROYECTO ADJUDICADO en las LOCALIDADES BENEFICIARIAS.
- Los mensajes deberán trabajarse de acuerdo a la cultura, educación y costumbres de la población.
- Los mensajes propuestos deberán presentarse al FITEL para su conformidad.
- La difusión en esta etapa deberá ejecutarse como máximo hasta el décimo octavo mes, contado desde el inicio del PERÍODO DE INVERSIÓN.

3. Medios a utilizar: Radio y televisión.



3.1. Lineamientos para selección de emisora radial. El spot radial deberá escucharse en todas las LOCALIDADES BENEFICARIAS de la Región, para lo cual se tomarán las siguientes consideraciones:

- Al menos una emisora de alcance regional o provincial, la misma que deberá tener la mayor sintonía en la región o en LOCALIDADES BENEFICARIAS del PROYECTO ADJUDICADO.
- La emisora de mayor sintonía, con alcance a nivel nacional. Esta emisora deberá ser distinta a la emisora de alcance regional.
- Para complementar la difusión y mayor cobertura, el CONTRATADO podrá hacer uso de las RADIO MERCADO (en caso que la cobertura del medio elegido no llegue a alguna de las localidades beneficiarias y previa coordinación con el FITEL).
- Se deberá presentar estudios de sintonía que acrediten la selección las emisoras, de acuerdo con los lineamientos establecidos en el presente Anexo.

3.2. Lineamientos para ejecución del spot radial

- El tiempo de duración de cada spot será de treinta (30) segundos con un mínimo de cuatro (04) repeticiones por día.
- Los anuncios radiales serán en franjas horarias donde se acredite los mayores índices de sintonía de la programación de la emisora para el público objetivo.
- La difusión del spot radial podrá ser realizado entre las 6 a.m. hasta las 3 p.m., por cuatro (04) semanas continuas acumulando como mínimo catorce (14) minutos semanales por cada emisora.
- La grabación del spot radial deberá ser coordinado y aprobado por el FITEL previo a su difusión.

3.3. Lineamientos para la selección de televisoras

- Al menos una televisoras de alcance regional o provincial, la misma que deberá tener la mayor sintonía en la región.
- Una televisoras de alcance nacional, la misma deberá encontrarse entre los tres primeros lugares de mayor sintonía. Esta televisoras deberá ser distinta a la televisoras de alcance regional.
- Para la aprobación de la televisoras, el CONTRATADO deberá presentar al FITEL los estudios de sintonía y cobertura que acredite su selección.

3.4. Lineamientos para ejecución del spot televisivo:

- El tiempo de duración de cada spot será de treinta (30) segundos con un mínimo de 4 repeticiones por día.
- Los anuncios televisivos serán en franjas horarias donde se acredite los mayores índices de sintonía de la programación de la televisoras para el público objetivo.
- La difusión del spot televisivo podrá ser realizado entre las 6 am hasta las 10 pm, por 4 semanas continuas acumulando como mínimo catorce (14) minutos semanales por cada televisoras.
- La grabación del spot televisivo deberá ser coordinado y aprobado por FITEL previo a su difusión.





4. La información y contenido a usar en cada medio deberá ser coordinado previamente con el FITEL, por lo menos cuarenta y cinco (45) DÍAS antes de su difusión.
5. El CONTRATADO deberá presentar al FITEL, los cronogramas de difusión del spot radial y televisivo, incluyendo las fechas y horas para su evaluación y aprobación.
6. Adicionalmente a los medios antes descritos, el CONTRATADO deberá realizar un video animado, el cual describa el alcance del PROYECTO ADJUDICADO, este video será orientado para la difusión en redes sociales a cargo del FITEL y deberá tener una duración de sesenta (60) segundos. El CONTRATADO se obliga a coordinar con el FITEL el diseño animado, identidad gráfica, información y contenido de este video animado.



**Apéndice N° 15  
Lineamientos para la ELABORACIÓN DE CONTENIDOS**

**I. OBJETIVO:**

Implementar y gestionar la plataforma (hardware y software) necesaria para el desarrollo e implementación de todos los portales y aplicativos,

El CONTRATO deberá desarrollar y mantener los contenidos indicados en las presentes ESPECIFICACIONES TÉCNICAS y mantenerlos durante la vigencia del CONTRATO DE FINANCIAMIENTO.

El CONTRATO deberá diseñar e implementar un portal de inicio para el proyecto, una página web para cada localidad beneficiaria con acceso a internet, así como una página web para el distrito de la región.

**II. DESCRIPCIÓN:**

Contenido de la página web del proyecto:

- Página web con dominio propio.
- Información del CONTRATADO: dirección, teléfonos, números de asistencia, correos electrónicos, etc.
- Información del Proyecto.
- Enlace al Portal del Estado Peruano.
- Enlace al Portal del FITEL.
- Enlace a las Página web de entidades del Gobierno Central, Regional y Local que sean de interés y relevantes para los pobladores (incluye organismos descentralizados).
- Enlace a Página web de universidades públicas y privadas, medios de comunicación nacionales, regionales y locales (de existir).
- Indicaciones de qué hacer en caso de sismos.
- Portal con estadísticas de visita por página de cada localidad y de la página web del proyecto, en periodos variables y seleccionables (diario, semanal mensual).
- Adicionalmente, se diseñará cada portal de modo que las métricas de cada uno puedan ser analizadas a través del Google Analytics, en modo administrador por FITEL.
- Mapa interactivo de enlace para cada portal de localidad beneficiaria. Cada una de estas últimas debe contener información resaltante de la localidad (obtenida del estudio de campo, medios y tiempo de llegada desde la capital distrital, población, servicios básicos, datos de contacto de autoridades locales, policial, de salud y educación, entre otros), así como fotografías de la localidad (entrada a esta, plaza principal, municipio, establecimiento de salud, local escolar, dependencia policial, entre otros).
- Integración de Google Maps para la ubicación de centros poblados.
- Enlace a Portal Distrital con la información resaltante. Población, actividades económicas, costumbres, fechas importantes, celebraciones, fomento del turismo.
- La página web deberá tener una herramienta de medición de velocidad de la conexión, a fin que los usuarios puedan verificar en cualquier momento la velocidad ofrecida tanto en subida y bajada.



El CONTRATADO es responsable de la adquisición o levantamiento inicial de la información, para lo cual puede utilizar información primaria o secundaria. FITEL se reserva el derecho de solicitar un acceso y los privilegios para administrar el contenido de estos portales WEB.



**Apéndice N° 16**  
**Formato término de la distancia**

Item	UBIGEO	Departamento	Provincia	Distrito	Localidad	Latitud	Longitud	Tipo de transporte	Distancia (km)	Tiempo en condiciones normales (Minutos)	Tiempo en condiciones anormales* (Minutos)

\* Entiéndase que "Tiempo en Condiciones Anormales" está referido a condiciones como lluvia, desastres naturales, entre otros.



**Apéndice Nº 17**  
**Procedimiento para la realización y acreditación del mantenimiento preventivo**

**I. OBJETIVO**

Definir el procedimiento que permita dar conformidad al Mantenimiento Preventivo de los nodos involucrados para proveer el servicio de internet a cada LOCALIDAD BENEFICIARIA.

**II. ALCANCE**

Este documento será aplicado durante las rutinas del Mantenimiento Preventivo y es de aplicación en todos los nodos involucrados para proveer el acceso a internet en cada LOCALIDAD BENEFICIARIA.

1. El CONTRATO presentará al FITEL durante el Primer Semestre de Operación el formato de todas las actividades a realizar en los Mantenimientos Preventivos de cada una de los nodos involucrados para proveer el servicio de internet a cada LOCALIDAD BENEFICIARIA, el cual será evaluado y aprobada por el FITEL. Necesariamente el mantenimiento preventivo debe incluir el mantenimiento de las torres instaladas.

2. La frecuencia del mantenimiento preventivo será anual y se realizará a partir de iniciado el segundo año de operación.

3. Los mantenimientos preventivos se ejecutarán de acuerdo al cronograma que remita el CONTRATO al FITEL durante el correspondiente año de operación. Este cronograma deberá ser presentado por el CONTRATO a los treinta (30) DÍAS de iniciado cada año operación a excepción del primer año.

4. En caso de modificarse el cronograma de mantenimiento esto será comunicado al FITEL de la siguiente manera:


- Adelanto de mantenimientos, hasta treinta (30) DÍAS después de realizado.
- Postergación de mantenimiento, por lo menos treinta (30) DÍAS antes de la fecha de su programación.

Para el desarrollo y la forma de acreditar las actividades de mantenimiento preventivo, son descritas en el Anexo 1 del presente procedimiento.

**ACREDITACIÓN DE REALIZACIÓN DE MANTENIMIENTOS PREVENTIVOS**

El CONTRATO deberá acreditar la realización del mantenimiento preventivo dentro de los treinta (30) DÍAS de culminado el año de operación, caso contrario, FITEL aplicará la penalidad estipulada en el CONTRATO DE FINANCIAMIENTO.

2. Llenado del formato de Mantenimiento preventivo de los nodos, el cual debe de indicar la fecha de la realización del mantenimiento preventivo, el nombre la localidad, nombres e ID's de los nodos involucrados para proveer el servicio de internet a cada localidad beneficiaria, firma de la autoridad de la localidad. Este formato deberá dejarse dentro del gabinete principal de cada una de los nodos y



la otra será remitida al FITEL conjuntamente con el reporte fotográfico. El FITEL aceptará que la ficha será remitida de manera digital (escaneada o fotografía), siempre que sea nítida y permita la lectura de su contenido.

3. Pegado de un Sticker en una parte visible (parte externa del gabinete, y en la parte baja de la torre de 1 a 2 metros del suelo), que indique la fecha del mantenimiento y el año al que corresponde.

Logo del Contratado

Ministerio de Transportes y Comunicaciones

PELU

**Mantenimiento Preventivo Anual**

Indicar año de mantenimiento

Fecha: / /

Conectividad Integral en Banda Ancha para el Desarrollo Social del País - Región...

4. Entrega de reporte fotográfico:

- Fotografía del Sticker correspondiente al año de mantenimiento.
- Fotografía de un letrero indicando de que localidad beneficiaria se trata, también son válidas las fotografías de las pantallas de los GPS (mostrando las coordenadas geográficas en datum WGS84).

Importante:

- Todas las fotografías antes indicadas deberán mostrar la fecha, caso contrario la acreditación no será aceptada.
- Toda información debe ser remitida al FITEL de manera trimestral, contada desde el segundo año de operación, de acuerdo al cronograma de mantenimiento.

5. En caso el CONTRATADO contrate a un tercero para realizar los mantenimientos preventivos, deberá remitir al FITEL la siguiente información, i) nombre del tercero que realizará el mantenimiento preventivo (proveedor), ii) objeto del contrato, iii) plazo del contrato, iv) cronograma de los trabajos y v) localidades involucradas o alcance del contrato.



## Apéndice N° 18 Supervisión a través del Sistema de Seguimiento

### I. OBJETIVO

El presente documento esquematiza los principales parámetros de red del Proyecto que deben ser monitoreados remotamente desde las oficinas del FITEL y que permitirán conocer directamente el estado de la red e indirectamente la calidad de los servicios.

### II. FUNCIONES

El Sistema de Seguimiento tendrá como funciones:

- Supervisión de la red (solución de energía, solución networking, solución de microondas)
- Registro de los sensores y transductores de las redes de telecomunicaciones
- Registrar alarmas
- Realizar mediciones
- Elaboración de reportes

Estas funciones se aplican para todas las tecnologías del proyecto que se encuentran operando, es decir monitoreo de equipos microondas, sistemas Wireless, redes ópticas, nodos, etc.

La descripción de las funciones mínimas que debe tener el Sistema de Seguimiento para el Proyecto, se indica seguidamente:

### 2.1 ALARMAS

Las alarmas se visualizan en tiempo real y se guardan en el servidor por un periodo mínimo de tres (03) meses, estas alarmas se clasifican dependiendo de su severidad en:

- Critical: requiere inmediata atención
- Mayor: falla que requiere pronta atención
- Minor: falla menor
- Warning: precaución.

Estas alarmas además de brindarnos información de fecha y horas de inicio y fin, también indican la causa que las origina, lo que permite al FITEL tener una idea de las incidencias de las fallas en la red, el tiempo que duró y el tiempo de respuesta del CONTRATADO.

### 2.2 REPORTES

El Sistema de Seguimiento permitirá generar los reportes necesarios para las evaluaciones requeridas, tales como:

- Disponibilidad.- tiempo de caídas del servicio y sus causas (incluido el reporte de alarmas).
- Uso del servicio.- Tráfico consumido por intervalos de tiempo al minuto / hora y por elementos de la red (hasta el CPE), lo que permite conocer el



- comportamiento de la red y analizar la curva de la demanda. Estos reportes deben considerar el tipo de protocolos utilizados, de manera que permita discriminar el tipo de aplicaciones que se utilizan en la red.
- Reportes de calidad - latencia, jitter, pérdida de paquetes, consumos de anchos de banda (por minuto), porcentaje de congestión, simultaneidad, velocidad de subida y bajada en los terminales, entre otros.

### 2.3 PARÁMETROS ADICIONALES POR TECNOLOGÍA UTILIZADA

El enfoque de monitoreo que se presenta a continuación es de acuerdo al tipo de tecnología que son adicionales a la gestión de alarmas y reportes de tráfico.

TECNOLOGÍA	PARÁMETROS A MONITOREAR
Óptico	Niveles de potencia óptica, SNR, Pérdidas totales de potencia, valores pico de potencia óptica, interrupciones, corte de energía, Tasa de transmisión y pérdidas de paquetes
Microondas y otros sistemas Wireless	Niveles de Potencias, tipo de modulación, atenuación, Tasa de transmisión de bits, BER.
Ethernet (complemento de redes ópticas e inalámbricas)	Conectividad de enlace, seguridad (software y hardware), stand de protocolos. Tasa de transmisión y pérdidas de paquetes, latencia (ida y vuelta), jitter por tramos.
Móviles	<ul style="list-style-type: none"> <li>• 2G: Nombre de estación base, Volumen de tráfico de voz, tasa de congestión por celda, número de llamadas entrante y saliente por site, porcentaje de llamadas caídas por site por hora;</li> <li>• 3G: Volumen de tráfico de bajada y subida de datos por site y por hora, además se consideraran los parámetros monitoreados en 2G.</li> <li>• 4G: Volumen de tráfico de bajada y subida de datos por site y por hora, además se consideraran los parámetros monitoreados en tecnologías anteriores.</li> <li>• Alarmas (Estado del Nodo, corte de energía, caída del enlace, corte del servicio) Cada una debe indicar: nombre, fuente, grado de severidad, fecha y hora de ocurrencia y término.</li> </ul>







**Apéndice N° 19**  
**Tabla tabulada para la presentación de información digital de los ESTUDIOS DE INGENIERÍA**

Respecto a los nodos

CODIGO	NODO	TIPO DE NODO	REGION	PROVINCIA	DISTRITO	LATITUD	LONGITUD	CAPACIDAD (Mbps)	NUMERO DE RADIOENLACES	CANTIDAD DE SITES ASOCIADOS AL NODO	CANTIDAD DE LOCALIDADES ASOCIADAS AL NODO	CANTIDAD DE CONTRATANTES ASOCIADAS AL NODO

Respecto al número de enlaces

EN ORDEN DESDE EL NODO HASTA EL ULTIMO SALTO (LOCALIDAD BENEFICIARIA)			
NODO	SITE 1	SITE 2	SITE 3

Respecto al POP

CODIGO	SITE	TIPO DE SITE	UBIGEO	REGION	PROVINCIA	DISTRITO	LOCALIDAD	LATITUD	LONGITUD	ALTITUD	CAPACIDAD

CODIGO	RATE	FRECUENCIA	ALTURA DE LA ANTENA	TIPO DE ANTENA	PIRE	TX POWER	EIRP	RSSI	AZIMUTH	ELEVACION	TX CPE	VELOCIDAD



Respecto a los enlaces



SITE A

CODIGO	SITE	TIPO DE SITE	UBIGEO	REGION	PROVINCIA	DISTRITO	LOCALIDAD	LATITUD	LONGITUD	ALTITUD	CANTIDAD DE SALTOS MEDIDOS DESDE EL NODO DE FIBRA OPTICA HASTA EL SITE									
		PUNTO A PUNTO																		
		PUNTO - MULTIPUNTO																		

ALTURA DE LA TORRE	ALTURA DE LA ANTENA	TIPO DE ANTENA	VELOCIDAD DE CONEXION	CAPACIDAD	RATE	FRECUENCIA	TX POWER	RX POWER	EIRP	RSSI	AZIMUTH	ELEVACION

ALTURA DE LA ANTENA	TIPO DE ANTENA	VELOCIDAD DE CONEXION	CAPACIDAD	RATE	FRECUENCIA	TX POWER	RX POWER	EIRP	RSSI	AZIMUTH	ELEVACION	DISTANCIA ENTRE LOS SITES



### Apéndice N° 20 Reporte de instalación y baja de CPE no obligatorios

Reporte mensual de CPE instalados no obligatorios

ITEM	UBIGEO	CPE_ID	LATITUD	LONGITUD	REGION	PROVINCIA	DISTRITO	LOCALIDAD	DIRECCION	NOMBRE DE LA INSTITUCIÓN O CONTRATANTE (LOCAL ESCOLAR, DEPENDENCIA POLICIAL, ESTABLECIMIENTO DE SALUD, ETC.)	NOMBRE DEL RESPONSABLE	DNI	N° DE TELÉFONO	N° DE COMPUTADORAS CON EL SERVICIO

Reporte mensual de CPE dados de baja

ITEM	UBIGEO	CPE_ID	LATITUD	LONGITUD	REGION	PROVINCIA	DISTRITO	LOCALIDAD	DIRECCION	NOMBRE DE LA INSTITUCIÓN O CONTRATANTE (LOCAL ESCOLAR, DEPENDENCIA POLICIAL, ESTABLECIMIENTO DE SALUD, ETC.)	CAUSAS DE LA DESACTIVACIÓN DEL SERVICIO

**Apéndice N° 21**  
**Consideraciones técnicas de los Nodos de la RED DE ACCESO**

**I. SEGURIDAD FÍSICA**

**1.1. Sistema de Acceso y Seguridad**

El CONTRATO deberá implementar un sistema de acceso a los Nodos de la Red de Acceso, el cual deberá ser presentado en su PROPOSTA TÉCNICA.

**1.2. Seguridad Física Exterior**

1.2.1. Con el fin de preservar la seguridad de las instalaciones dentro de cada Nodo, el CONTRATO, instalará un cerco perimétrico de 3.00m de altura, sobre el cual instalará un sistema de soportes de hierro galvanizado en forma de "Y" espaciados cada 1m y una espiral de concertina de acero galvanizado o inoxidable de diámetro 16". El espaciamiento entre espirales deberá ser como mínimo 20cm. Como elementos de fijación y alineamiento se considerará 03 alambres guía galvanizados No.10 (espesor) que se extenderá alrededor del cerco y dentro de la espiral de concertina.

El CONTRATO podrá optar por el cerco perimétrico construido i) a base de ladrillos, cemento y columnas de concreto armado, o ii) de paneles de malla acanalada y postes de fijación.

En caso el CONTRATO opte por la solución de paneles de malla metálica, debe considerar como mínimo las siguientes características:

- Material: todas las mallas o paneles y sus accesorios deben ser de acero galvanizado e imprimado con pintura epóxica o superior.
- Todas las tuberías deben ser galvanizadas, de una pieza sin juntas. Se deben proveer tapas antihumedad para todos los postes.

**a) Respetto a los postes de fijación**

- El poste debe contar con el "mecanismo de ranura de fijación" para asegurar el borde del panel.
- Los postes deben estar sellados con una tapa de polímero estabilizado con UV.
- El acabado del poste debe ser galvanizado y pintado con epóxico como mínimo.
- Los cimientos de los postes deben ser de concreto o anclarse a estructura metálica que actúe como elemento de soporte del cerco.

**b) Respetto a los paneles de malla**

- El tamaño de apertura de los paneles (centros) debe ser como máximo de 80 mm x 15 mm.
- El diámetro del cable debe ser mínimo de 3.5mm.
- Los paneles deben estar reforzados con bandas horizontales ranuradas de 4mm x 50mm en forma de "V"; o reforzadas mediante bandas horizontales de pletina o ángulos metálicos estructurales.



- Los paneles, postes y uniones poste-poste y panel-poste deberán tener un acabado plano que no brinde ayudas para escalar.
- Los paneles de malla deben ser galvanizado como mínimo y tener una durabilidad mínima de 10 años.
- Accesorios de fijación: pernos, tuercas, arandelas, etc.; deberán ser galvanizadas o de acero inoxidable.

**c) Respecto a los paneles de plancha acanalada:**

- Paneles conformados por ángulos o pletinas de acero y plancha plegada metálica
- El espesor de la plancha acanalada deberá ser como mínimo 1.5mm
- Los paneles, postes y uniones poste-poste y panel-poste deberán tener un acabado que no brinde ayudas para escalar.
- Los paneles de plancha acanalada deben ser galvanizados como mínimo y tener una durabilidad mínima de 10 años.
- Accesorios de fijación: pernos, tuercas, arandelas, etc.; deberán ser galvanizadas o de acero inoxidable.

- 1.2.2. Cada Nodo deberá contar con un portón de acceso de acero galvanizado.
- 1.2.3. La puerta de ingreso a cada Nodo debe incluir un dispositivo de acceso a mando remoto.
- 1.2.4. La puerta de ingreso a cada Nodo debe incluir chapa eléctrica y con llave.

**1.3. Seguridad Física Interior**

**1.3.1. Sistema de Alarma Inteligente**

- Cada nodo contará con un Sistema de Alarma Inteligente y una sirena Flash con luz estroboscópica que interactuará con las alarmas. Estas alarmas deberán ser reportadas en forma automática al NOC.
- Cada Nodo incluirá un sistema de peritoneo hacia el exterior del Nodo, el cual será controlado desde el NOC.

**1.3.2. Sistema de Videovigilancia**

Sistema	Requerimientos
Videovigilancia	<ul style="list-style-type: none"> <li>• Cámara de exterior para acceso al Nodo</li> <li>• Carcasa en polietileno resistente a impactos clasificación IP66 o NEMA 4X, IK10 y equipo con parasol.</li> <li>• Debe soportar la temperatura y humedad del lugar de instalación.</li> <li>• Funcionalidad día/noche.</li> <li>• Calidad HD tecnología IP y compatible con QoS.</li> <li>• Deberá proporcionar audio dúplex completo bidireccional full duplex.</li> <li>• Ofrecer la funcionalidad PTZ digital y ser compatible con ONVIF.</li> <li>• Compresión de video H.264.</li> <li>• Debe admitir el perfil de ONVIF.</li> </ul>

- Las señales de video de las cámaras serán monitoreadas desde el NOC, ante cualquier detección de movimiento o bajo demanda (incluyendo las grabaciones realizadas durante el día). La grabación de las señales de



- video podrán ser realizadas en los mismos Nodos y centralizadas en el transcurso del siguiente día hacia el NOC.
- La visualización de la señal de video en tiempo real no deberá degradar sustancialmente el ancho de banda del medio de transmisión a usar para llevar la señal desde el Nodo de acceso hacia el NOC de monitoreo.

### 1.3.3. Detector de Humo y Extintores de Incendios

- La sala de equipos contará con un detector de humo. En caso de detectar humo, activará la Sirena con flash y enviarán una alarma al NOC. También contará con un extintor en la sala de equipos.
- Los extintores serán del tipo especializado para controlar incendios eléctricos como los de Dióxido de Carbono (CO<sub>2</sub>). Cada Nodo contará por lo menos con un extintor.

## II. SISTEMAS DE ENERGÍA

Para los Nodos de la RED DE ACCESO (véase numeral 4.2.8 de este Anexo) se considera un sistema de energía conformado por: i) Energía Comercial primaria, ii) Rectificador/ Cargador y Banco de Baterías, iii) Dispositivo protector de sobre tensiones y transformador (SPD tipo 1). A continuación se muestran las especificaciones mínimas por cada componente:

### 2.1. Energía Comercial

Proporciona energía a los Nodos y está conformado por un sistema 220 VAC, monofásico.

### 2.2. Sistema Rectificador/Cargador/Banco De Baterías (R/C/B)

El Sistema será alimentado con un voltaje AC (220Vac) y proporcionará a la carga un voltaje de salida DC de -48Vdc.

Componente	Requerimientos
Sistema Rectificador (R/C)	<ul style="list-style-type: none"> <li>• Arquitectura modular, en configuración N+1; la configuración inicial será 1+1.</li> <li>• Debe contar con una unidad de control y supervisión, cuyas funciones básicas serán:               <ul style="list-style-type: none"> <li>✓ Supervisión de cada una de las unidades del R/C</li> <li>✓ Ajuste de voltajes de flotación, igualación, etc.</li> <li>✓ Limitación de corriente a Baterías.</li> <li>✓ Alarma por límite de corriente</li> <li>✓ Alarma de Rectificador dañado</li> <li>✓ Alarma de falta de alimentación en AC</li> <li>✓ Alarma de falla de batería.</li> <li>✓ Alarma de alto voltaje DC.</li> <li>✓ Alarma de Bajo Voltaje DC.</li> </ul> </li> <li>• Las alarmas deben tener indicación visual y remota a través de contactos secos. En cuanto a mediciones el R/C debe poder monitorear los siguientes ítems:               <ul style="list-style-type: none"> <li>✓ Voltaje del sistema</li> <li>✓ Consumo de corriente</li> <li>✓ Corriente de carga o descarga de baterías</li> <li>✓ Corriente de cada rectificador</li> </ul> </li> </ul>



Para evaluación de cumplimiento de características técnicas de las baterías, los cálculos teóricos se realizarán a una temperatura de operación de 25 °C.

Componente	Requerimientos
Banco de Baterías	<ul style="list-style-type: none"> <li>• Debe proporcionar una autonomía de acuerdo a lo especificado en el literal c.3 y c.4 del numeral 4.2.8 del presente Anexo, referido al "Sistema de Energía" y brindará a la carga un voltaje de salida DC de -48V.</li> <li>• Debe estar formado por baterías del mismo tipo, marca, modelo y año de fabricación.</li> <li>• Las baterías deben ser selladas libres de mantenimiento, de electrolito tipo gelificado, alicilino, níquel cadmio, ion litio u otras alternativas probadas en el mercado que deberán ser aprobadas por el FITEC.</li> <li>• Debe soportar un mínimo de 5000 ciclos de carga y descarga a una profundidad de descarga de veinte por ciento (20 %) a temperatura de operación.</li> <li>• La capacidad real de cada batería no deberá ser inferior al noventa por ciento (90%) de la capacidad nominal.</li> <li>• La capacidad de las baterías totalmente cargadas no debe disminuir en más de 6 %, en un lapso de un mes por efecto de auto-descarga.</li> <li>• Debe ser para aplicación estacionaria.</li> <li>• El tiempo de servicio en flotación (vida de servicio) no deberá ser menor a quince (15) años.</li> <li>• El contenedor de cada batería deberá ser de plástico endurecido de material ignífugo, de alto grado de resistencia mecánica.</li> <li>• Cada batería debe disponer de una válvula de seguridad que permita la salida de gases cuando la presión interna sea crítica en caso corresponda. Cada batería deberá estar debidamente etiquetada y con identificación clara de la polaridad de cada borne ya sea en alto o en bajo relieve</li> <li>• La fecha de fabricación de cada batería deberá ser menor a seis (06) meses desde puesta la orden de compra.</li> <li>• En caso que el CONTRATADO opte por instalar baterías distintas al plomo ácido y alguna característica técnica solicitada en el presente numeral no sea aplicable, esta característica no será considerada en la evaluación.</li> </ul>

**Información Técnica Adicional que debe presentar el CONTRATADO:**

- Número de ciclos vs. Profundidad de descarga.
- Disminución de la capacidad de la batería vs. tiempo de almacenamiento.
- Comportamiento de la capacidad de la batería vs. la temperatura ambiente.
- Manual de instalación.
- Manual de mantenimiento.
- Protocolo para el almacenamiento de las baterías que garantice su tiempo de vida.

**2.3. Dispositivo de protección contra tensiones y transitorios (SPD tipo 1)**

El SPD tipo 1deberá tener las siguientes facilidades:

- Deberá adoptar las últimas tecnologías de protección contra sobre tensiones y transitorios causados por descargas atmosféricas o variaciones en la red eléctrica.
- Deberá soportar corrientes de descarga de por lo menos 40KA.
- Voltaje nominal de Entrada : 220 VAC
- Tiempo de respuesta : Con respuesta rápida del varistor y filtro atenuador de ruido EMI/RFI
- Modo de Protección : L-N, N-PE
- Rangos de Voltaje de Operación : +/- 15%
- Frecuencia de operación : 60 Hertz.





- 5.1. Nodos de la RED DE ACCESO**
- El CONTRATADO debe instalar el cerco perimétrico y la concertina de acuerdo a lo señalado en el numeral 1.2 del presente Apéndice.
  - Shelter para alojar equipos de radio, datos, rectificadores y baterías.

**V. OBRAS CIVILES**

En caso que todos los equipos que se ubiquen dentro del shelter operen sobre temperaturas mayores a 26°, el CONTRATADO podrá operar fuera de este rango, sin embargo esto no afectará el requisito establecido en el literal c. del presente apéndice, referido a la temperatura de operación de las baterías.



- Debe operar los 24x7x365
- Controlar la temperatura en el interior de los Nodos, en un rango de 10° C y 26° C como mínimo.
- Para el caso específico de las baterías, la temperatura de operación deberá mantenerse por debajo de los 25° C.



En cada Nodo se instalará un equipo de climatización para mantener las condiciones ambientales necesarias para el buen funcionamiento de los equipos instalados dentro de los shelters. El CONTRATADO deberá realizar su diseño en función a las características climatológicas de cada localidad, el equipo estará diseñado para mantener las condiciones ambientales necesarias:



**IV. SISTEMAS DE CLIMATIZACIÓN**

- El SPAT deberá diseñarse y construirse considerando las normas y buenas prácticas, por lo cual estos sistemas de puesta a tierra independientes para: i) torres y pararrayos, y ii) equipos electrónicos como servidores y equipos de telecomunicaciones.
- Se deberá diseñar el SPAT de acuerdo a las recomendaciones de los fabricantes de equipos y a las Normativas correspondientes, tales como: Código Nacional de Electricidad NTP 370.304, NTP 370.305, NTP 370.306 (entre otros), International Organization for Standardization (ISO) e International Electrotechnical Commission (IEC).
- El CONTRATADO deberá implementar sistemas de puesta a tierra independientes para servidores y equipos de telecomunicaciones, y Torre y pararrayos. Estos sistemas de puesta a tierra deberán estar interconectados eléctricamente a través de sus electrodos de tierra tomando como referencia la regla técnica IEC 61000-5-2.
- El SPAT debe estar diseñado de tal forma que se adecúe a la actuación (respuesta) de las protecciones y las corrientes de corto circuito de la instalación. En los Nodos de la RED DE ACCESO, el SPAT no deberá superar los cinco (05) Ohmios para el caso de protección de equipos electrónicos; para el caso de los motores, tableros entre otros, el valor podrá incrementarse hasta diez (10) Ohmios como máximo.

**III. SISTEMAS DE PUESTA A TIERRA – SPAT**

- Rangos de Temperatura : -40 °C / 50 °C.



- El CONTRATADO ubicará el Shelter sobre una losa de concreto armado y pulida.
- El CONTRATADO debe considerar un espacio para ubicar, en caso de contingencia, grupo electrógeno transportable.

### 5.2. Especificaciones mínimas del Shelter

1. Gabinete metálico tipo OUTDOOR (Norma IP55 o mejor)
2. El acceso deberá ser frontal mediante puerta abisagrada con chapa tipo cierre maneta abatible de material poliamida con lengüeta de acero cincado de 4mm y llave. Adicionalmente, se incluirá elementos de seguridad para los Shelter que permitan incrementar los niveles de seguridad como barras de seguridad, cerraduras antirrobo, etc.
3. El piso techo y las paredes del Shelter deben ser contruados en forma de 'sandwich' para el aislamiento térmico.
4. El techo deberá tener inclinación mínima de cuatro por ciento (4%) para evitar la acumulación de agua en la parte superior.
5. Accesorios de fijación tales como zócalos, esquínos, canalatas serán del mismo material galvanizado pintado de espesor mínimo 0.5mm.
6. Alero adosable en el techo contra lluvias para protección de personal de mantenimiento que sobre salga al menos 50 cm.
7. Piso en interior de shelter para albergar batería, con plancha galvanizada de e=2mm como mínimo revestido de piso vinílico antiestático de 2mm.
8. El piso, paredes y techos del shelter deberán ser fabricados en su conjunto para soportar cargas superiores a 1000 kg/m<sup>2</sup>
9. Estructura de shelter deberá tener acabado en esmalte epóxica pintado previamente con wash-primer o cincromato epóxica.
10. El gabinete deberá contar con su propia barra de aterramiento que permita la conexión como mínimo de 6 conexiones de entrada de 5/16 y uno de salida de 3/8".
11. Todos los accesos de cable deberán estar en la parte inferior y deberán permitir el adecuado ingreso de cables y su respectivo sellamiento. Deberá contar con alarma de puerta abierta de tipo fin de carrera.
12. Se requiere proveer de una bandeja tipo escalera de 200 mm de ancho, la cual deberá recorrer todo el perímetro del shelter para la distribución del cableado de energía.
13. Se requiere proveer de un tablero general de distribución de energía.
14. Todas las masas metálicas del tablero deben estar puesta a tierra.
15. Se encuentra dentro de la obligación del CONTRATADO, la generación y emisión de la siguiente documentación de proyecto:
  - Ingeniería de detalle correspondiente de los shelters que deberá incluir como mínimo Layout en planta, cortes y vistas, instalaciones eléctricas, diagramas unifilares y funcionales eléctrico, planos de montaje.

### 5.3. Sistema de Alarmas del Shelter

- a) El gabinete deberá contar como mínimo con cuatro alarmas de contacto seco.
- b) Estas alarmas deberán ser programables y como mínimo deben ser:

1. Ausencia de red AC.
2. Desconexión de Panel Solar.
3. Alarma de proximidad al LVD (AC y Solar)
4. Puerta Abierta (AC y Solar)
5. Sobre-temperatura (AC y Solar) y control de activación del sistema de climatización.
6. Desconexión de Bajo voltaje (Low Voltage Disconnect LVD)



7. Sobre-voltaje.
8. Aniego.
9. Humo.



**Apéndice Nº 22**  
**Consideraciones técnicas del NOC de la RED DE ACCESO**

**I. OBRAS CIVILES**

- Como mínimo, el NOC deberá contar con:
  - a) Sala de Operaciones, incluyendo las posiciones para los operarios encargados de monitorear la red.
  - b) Sala de Equipos, para albergar equipos de comunicaciones y servidores principalmente.
  - c) Sala de Fuerza, para albergar el grupo electrógeno.
  - d) Sala de Energía, para albergar tableros, baterías y UPS's
- Gabinetes de piso para el NOC: el CONTRATADO deberá considerar en el diseño gabinetes necesarios para cada uno de los elementos de la red, tales como:
  - a) Gabinetes para Servidores.
  - b) Gabinetes para equipos de comunicación.
  - c) Gabinetes para baterías y rectificadores.
- Los gabinetes para servidores deberán tener características para alojar los servidores requeridos, de acuerdo a las recomendaciones del fabricante del servidor seleccionado.
- La distribución de los gabinetes deberá realizarse conjuntamente con el diseño del sistema de climatización, de manera que se logre la mayor eficiencia, recomendándose el uso de pasillos fríos y calientes.

**II. SISTEMA DE VIDEO VIGILANCIA**

- El CONTRATADO debe proveer un sistema de video vigilancia para el control de las entradas a las instalaciones del NOC.
- Este sistema debe ser monitoreado por el NOC. Asimismo, debe ser capaz de registrar y mantener todos los videos como mínimo por un periodo de veinte (20) DIAS. El sistema deberá incluir el software con la capacidad de visualización en simultáneo de todas las cámaras así como archivar segmentos seleccionados de video por un tiempo de como mínimo de doce (12) meses.

**III. SISTEMA DE GESTIÓN DE ALARMAS**

- El NOC contará con un sistema de gestión de alarmas inteligente con interfaz gráfica, que controlará todas las alarmas de los Nodos, tales como sensores, alarmas, cámaras y actuadores.

**IV. SISTEMA INTEGRADO DE DETECCIÓN Y SUPRESIÓN DE INCENDIOS**

- El CONTRATADO debe implementar un Sistema Integrado de Detección y Supresión de Incendios para el NOC, bajo los estándares de la industria para instalaciones de este tipo.



## V. SISTEMAS DE SENSORES

- El CONTRATADO debe incluir en todo el edificio, sensores que permitan el buen funcionamiento del NOC y que estos se encuentren gestionados centralizadamente e interactúen con los demás elementos de la red, tales como: i) Sistema de supresión de incendios, ii) Alarmas y las cámaras de video vigilancia.

## VI. SISTEMAS DE PUESTA A TIERRA – SPAT

- El SPAT deberá diseñarse y construirse considerando las normas y buenas prácticas, por lo cual estos sistemas deben ser independientes para: i) subestación eléctrica, ii) equipos eléctricos y motores, iii) equipos electrónicos como servidores y equipos de telecomunicaciones.
- Se deberá diseñar el SPAT de acuerdo a las recomendaciones de los fabricantes de equipos y a las Normativas correspondientes, tales como: Código Nacional de Electricidad, International Organization for Standardization (ISO), International Electrotechnical Commission (IEC) u otras normativas aplicables.
- El SPAT debe estar diseñado de tal forma que se adecúe a la actuación (respuesta) de las protecciones y las corrientes de corto circuito de la instalación.
- Todos los materiales utilizados para el SPAT, deberán estar específicamente diseñados para tal fin.
- El CONTRATADO debe considerar una resistividad de tres (03) Ohmios.

## VII. ENERGIA ELECTRICA

- El CONTRATADO es responsable de dimensionar la capacidad del grupo eléctrico, tableros, tanques, rectificadores y otros elementos que se requieran para cumplir con las Especificaciones Técnicas.
- Energía Comercial. En caso de requerirse, el CONTRATADO deberá instalar un sistema trifásico con sus respectivas adecuaciones, para el correcto funcionamiento del equipamiento presente en el NOC, incluyendo la subestación eléctrica a 220 VAC monofásico.
- Grupo Electrógeno insonoro (GE). El CONTRATADO deberá dimensionar las capacidades del grupo eléctrico para alimentar toda la carga del NOC, con capacidad del tanque de combustible que permita una autonomía de 48 horas.
- Sistema Rectificador/Cargador/Banco de Baterías. Las características técnicas de los equipos rectificador y cargador de banco de baterías, deberán cumplir mínimamente con las características descritas para los Nodos. Las baterías deberán cumplir con las mismas características técnicas descritas para los nodos, los cálculos de diseño se realizarán a una temperatura de 25 °C y para una autonomía mínima de ocho (08) horas para una carga que incluya los equipos electrónicos de la sala de equipos. El CONTRATADO debe asegurar esta autonomía durante la vigencia del CONTRATO DE FINANCIAMIENTO.
- UPS y transformadores de aislamiento para mantener operativos todos los equipos electrónicos de la sala de equipos hasta la entrada en funcionamiento del grupo eléctrico.



## VIII. SISTEMAS DE CLIMATIZACIÓN

- El CONTRATO debe diseñar una solución para mantener la temperatura adecuada para cada una de las salas del NOC, considerando en el diseño, el calor emitido por los equipos, maquinarias y personas que ocupen cada ambiente;
- El CONTRATO deberá considerar un sistema de aire acondicionado, que puede ser de precisión para la sala de equipos, a fin de regular la temperatura y humedad a los valores de operación requeridos por los fabricantes de servidores y equipos de comunicación.

## IX. SERVIDORES DE COMUNICACIONES

- El CONTRATO debe incluir servidores de gestión de las redes de datos y fibra. Los servidores deben ser de alta calidad.



**Apéndice N° 23  
Detalle de los costos asociados a la implementación de la RED DE ACCESO que  
justifican el FINANCIAMIENTO ADJUDICADO de la RED DE ACCESO**

Item	Descripción	Unidad	Cantidad	Precio Unitario \$	Precio Total \$	Precio Unitario S/.	Precio Total S/.
------	-------------	--------	----------	--------------------------	-----------------------	---------------------------	------------------------

I	INFRAESTRUCTURA DE ESTACIONES						
	Torre Tipo 1						
	Torre Tipo 2						
	Torre Tipo 3						
	Torre Tipo 4						
	Torre Tipo 5						
	Anclaje						
	SopORTE						
	Otros						
II	OBRAS CIVILES ASOCIADAS						
	Cerco Perimétrico						
	Seguridad perimetral física						
	Casetas						
	Base de la torre						
	Inst. de SORTE tipo mensual para antena de RF.						
	Otros						
III	MANO DE OBRA						
	Instalación de torres						
	Obras civiles asociadas						
	Acarreo de material						
	Acarreo de equipos						
	Otros						
IV	LICENCIAS Y PERMISOS por tipo de SITE						
	Permisos municipales						
	SERNAMP						
	CIRA						
	Otros						
V	Sistema de energía y seguridad de las Estaciones						
	Acondicionamiento del lugar						
	Banco de Baterías						
	UPS						
	Grupos electrógenos						
	Tanque de combustible						
	Tableros eléctricos						
	Rectificadores						
	Puesta a tierra						
	Luces de balizaje						
	Pararrayos						
	Paneles solares						
	Instalación de Puesta a tierra						
	Instalación de red eléctrica						
	Otros						



**Apéndice N° 24**  
**Lineamientos para la determinación de la existencia de cobertura en una LOCALIDAD BENEFICIARIA**

Para efectos de la implementación del PROYECTO ADJUDICADO, el CONTRATADO tiene la obligación de brindar cobertura de la señal radioeléctrica en todas las LOCALIDADES BENEFICIARIAS donde utilice tecnologías inalámbricas de acuerdo a lo indicado en el presente Apéndice.

Para determinar si una LOCALIDAD cuenta con cobertura de la señal radioeléctrica, el CONTRATADO deberá cumplir con cada una de las siguientes consideraciones:

**a. Niveles de cobertura:**

a.1. En cada una de las INSTITUCIONES BENEFICIARIAS OBLIGATORIAS deberá brindar cobertura radioeléctrica según valores de RSSI recomendados por el fabricante de los equipos utilizados en la última milla para obtener una calidad de señal muy buena o excelente, siendo el valor de referencia mayor o igual a -70 dBm.


a.2. En cada una de las Instituciones Públicas, distintas a las INSTITUCIONES ABONADAS OBLIGATORIAS, deberá brindar cobertura radioeléctrica según valores de RSSI recomendados por el fabricante de los equipos utilizados en la última milla para obtener una calidad de señal buena o aceptable, siendo el valor de referencia mayor o igual a -80 dBm.

a.3. La cobertura de la señal radioeléctrica requerida en cada punto de la LOCALIDAD BENEFICIARIA, de acuerdo al procedimiento para determinar cobertura, señalado en el numeral b del presente apéndice, deberá de tener niveles de RSSI recomendados por el fabricante de los equipos utilizados en la última milla, brindar una calidad de señal buena o aceptable, siendo el valor de referencia mayor a -80 dBm.

**Procedimiento para determinar el cumplimiento de cobertura de la señal radioeléctrica:**

b.1. Los valores de intensidad de señal (RSSI) requeridos como nivel de cobertura mínimo en una INSTITUCIÓN ABONADA OBLIGATORIA serán medidos con los mismos equipos instalados, estas pruebas deberán figurar en las ACTAS DE INSTALACIÓN de la RED DE ACCESO.

b.2. Los valores de intensidad de señal (RSSI) requeridos como nivel de cobertura mínimo en las Instituciones Públicas distintas a las INSTITUCIONES ABONADAS OBLIGATORIAS serán medidos en los puntos donde el CONTRATADO encuentre la factibilidad para su posible instalación y correcto funcionamiento. La ubicación exacta del punto donde el CONTRATADO realice esta prueba, así como la altura donde podría ser ubicado el CPE será indicada en el ACTA DE INSTALACIÓN DE LA RED DE ACCESO. Asimismo, al ser el CONTRATADO quien elija el punto donde se medirá la cobertura (coordenada y altura), se hace responsable de asumir los costos asociados que demande dicha instalación, en concordancia con lo señalado en el numeral 3.7.3 del Anexo 8-B.



b.3. Los valores de intensidad de señal (RSSI) medidos en una LOCALIDAD BENEFICIARIA podrán ser medidos en cualquier punto dentro de los extremos del área de cobertura de la señal radioeléctrica determinado por la cantidad poblacional de la localidad (véase Tabla N° 1), procurando línea de vista y utilizando un mástil de hasta tres (03) metros de altura. Dichos puntos, así como la altura utilizada serán indicados en el ACTA DE INSTALACIÓN de la RED DE ACCESO.

b.4. La cantidad de puntos de medición que se realizarán para determinar el cumplimiento de cobertura señalados en los literales precedentes del presente Apéndice (puntos b.1, b.2 y b.3) serán no menor a ocho (08) y estarán consignadas en el ACTA DE INSTALACIÓN de la RED DE ACCESO, procurando abarcar la mayor parte de cada LOCALIDAD BENEFICIARIA.

b.5. El FITEL determinará el punto de referencia desde donde se trazarán radios de cobertura para realizar las mediciones, el punto de referencia será determinado a partir del centro de la plaza, si esto no fuera posible, en el lugar de mayor concentración de viviendas.

b.6. El área de cobertura de la señal radioeléctrica mínimo requerido en una LOCALIDAD BENEFICIARIA será determinado por los radios de cobertura, los cuales serán:

Cantidad de Población (habitantes)	Radio alrededor del cual se deben realizar las mediciones (metros)
menores a 500	300
De 501 a 2000	500
De 2000 a 2500	700
De 2500 a más	1000

(\*) La cantidad poblacional será determinada usando como referencia el último censo vigente y disponible a la fecha de la presentación de la Propuesta Técnica Actualizada que se indica en el numeral 7.6.2 del Anexo 8-B de las BASES.

b.7. Los valores de RSSI son medidos en el aire, lo cual deberá tenerse en cuenta al momento de seleccionar la ganancia de las antenas del equipo receptor de prueba.

b.8. Los niveles de RSSI requeridos en el literal a.3 precedente deberán ser cumplidos en todas las viviendas, entidades privadas u organizaciones de la sociedad que se encuentren dentro del área de cobertura.

**c. Consideraciones durante el PERÍODO DE OPERACIÓN:**

Sin perjuicio de lo indicado en el literal precedente, el CONTRATADO se obliga a atender los requerimientos de servicios de cualquier Institución Pública que se encuentre en la LOCALIDAD BENEFICIARIA. Entiéndase que para el cumplimiento de esta obligación, el CONTRATADO debe considerar toda Institución Pública existente hasta la entrega del ESTUDIO DE CAMPO. Para ello, se obliga a levantar información de las Instituciones Públicas en cada LOCALIDAD BENEFICIARIA y consignarla en el ESTUDIO DE CAMPO.





Finalmente, el CONTRATADO se obliga a atender la demanda de cualquier poblador o institución privada que se encuentre dentro de la cobertura de señal radioeléctrica.



**Apéndice N° 25  
DEL PERSONAL DEL CONTRATADO**



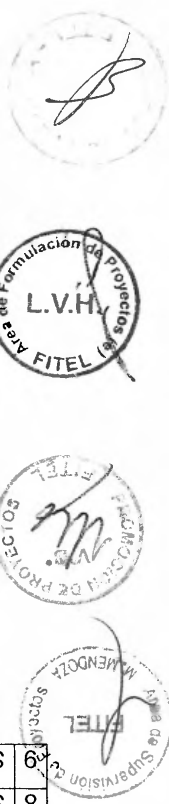
PROFESIONAL	REQUISITO	CANTIDAD	PLAZO MÁXIMO DE PRESENTACIÓN DEL CÓNTO DO DEL DIA SIGUIENTE DE LA CIERRE (MESES)	TIEMPO MÍNIMO DE PERMANENCIA (meses)
Gerente de Proyecto (con certificación PMP)	Ingeniero PMP	1	1	24
2	Proyectista de obras civiles	1	1	10
3	Proyectista de Infraestructura Eléctrica	1	1	10
4	Proyectista de Telecomunicaciones	1	1	10
5	Asistente de proyecto	1	1	24
6	Seguimiento contractual	1	1	24
7	Supervisor de Obras Civiles	1	1	18
8	Supervisor de Infraestructura Eléctrica	1	1	18
9	Supervisor de Telecomunicaciones	1	1	18

(\*) Ing. Electrónico o de Telecomunicaciones

Para la construcción de los nodos deben contar con la siguiente cantidad de ingenieros residentes.

REGION	NODOS OPTICOS	LOCALIDADES BENEFICIARIAS	NÚMERO MÍNIMO DE INGENIEROS RESIDENTES	REQUISITO	PLAZO MÁXIMO DE PRESENTACIÓN CÓNTO DO DEL DIA SIGUIENTE DE LA APROBACIÓN CERTIFICACIÓN AMBIENTAL (días)
Ancash	144	425	11	ING. CIVIL	15
Arequipa	101	248	7	ING. CIVIL	15
Huánuco	69	316	8	ING. CIVIL	15
La Libertad	71	611	13	ING. CIVIL	15
Pasco	26	211	5	ING. CIVIL	15
San Martín	65	196	5	ING. CIVIL	15

**Los ingenieros residentes se incorporan al equipo de trabajo cuando se inician las obras civiles.**



**Apéndice N° 26  
Propuesta Técnica Actualizada**

El CONTRATADO debe desarrollar su Propuesta Técnica Actualizada que contiene mayores detalles e incluye el diseño integral de todos los sistemas. Esta propuesta debe contener lo siguiente:

- a. Diseño y dimensionamiento de Red: topología, link Budget plan de frecuencias, capacidad de enlaces, sectores por POP.
- b. Diagramas de conexión internas entre equipos de red.
- c. Planos de Arquitectura y Memoria Descriptiva para las Obras civiles, respecto al diseño de los Nodos.
- d. Planos de arquitectura instalaciones eléctricas con sus respectivas memorias descriptivas y especificaciones técnicas.
- e. Pre diseño de configuración estructural a emplear, incluyendo memoria descriptiva y especificaciones técnicas.
- f. Memorias descriptivas de torres (estos estudios se irán complementando hasta antes de la instalación de cada torre) la fabricación e instalación de las torres estará alineada a la Norma AST-222F.
- g. Diseño de cimentación de torres (por tipo de suelo geográfico).
- h. Memoria Descriptiva de las conexiones eléctricas.
- i. PROTOCOLO DE PRUEBAS DE DESEMPEÑO DE INSTALACIONES.
- j. Descripción de los componentes propuestos por sistema, indicando características y funcionalidades en su ubicación dentro de la jerarquía de la red, incluyendo cantidad, marca, modelo, versión de todos los componentes, adjuntando cartas de fabricantes y certificación de experiencia, fichas técnicas y los manuales correspondientes.

- Shelter.
- Equipos de Radio.
- Electrógeno Rectificador, Banco de Baterías, UPS.
- Climatización.
- Sistemas de Puesta a Tierra.
- Sistema de Seguridad y Alarmas.
- Gestión y Seguridad de Red.
- Módulos de acceso
- Principales Procedimientos de Instalación de los módulos de acceso.

