






 REPÚBLICA DEL PERÚ GOBIERNO REGIONAL LA LIBERTAD PROYECTO ESPECIAL CHAVIMOCHIC		
PROYECTO DE SUB LOTIZACION LOTE SALAVERRY - URIPE		
PROPIETARIO: GOBIERNO REGIONAL LA LIBERTAD	ELAB.: MO ³ ING ³ C. MONJA G. JEFE DE LA DAT. REV.: ECO ³ J. SAAVEDRA R. SUBGERENTE DE LA SGGT. APR.: ING ³ H. VERGARA D. GERENTE DEL PESH. CAD.: N. GONZÁLEZ G.	ETAPA: " II " * SECTOR: " V " * VALLE (CUENCA): MOCHE DIST.: SALAVERRY - VIRU PROV.: TRUJILLO - VIRU REGION: LA LIBERTAD
SUB GERENCIA DE GESTION DE TIERRAS	TOPOGRAFIA:	DATUM: PSAD-56 ESCALA: 1/15,000 FECHA: DICIEMBRE 2, 2014
P-01		LAMINA:

LEYENDA

-  SUBLOTES LOTE SALAVERRY - URIPE
-  AREA CAUCE DE QUEBRADA
-  TALUD DEL ACANTILADO
-  FRANJA DE 66 m. DE LA MARINA DE GUERRA DEL PERU.
-  VIA SEGUN PROPUESTA DE PLAN URBANO DE SALAVERRY
-  VIA SEGUN PROPUESTA DE PAT TRUJILLO