

## MEMORIA DESCRIPTIVA

### ÁREA DE RESERVA GRLL-3

**PROPIETARIO** : **PROYECTO ESPECIAL CHAVIMOCHIC**

**UBICACIÓN** : ETAPA : III  
SECTOR : EL TABLAZO  
VALLE CUENCA : MOCHE  
DISTRITO : HUANCHACO  
PROVINCIA : TRUJILLO  
REGION : LA LIBERTAD

El área se encuentra comprendida entre las coordenadas:

NORTE 9'110,483.261 - 9'111,502.115  
ESTE 706,229.291 - 707,171.869

**ANTECEDENTE REGISTRAL** : **VALLE MOCHE - P.E. 11024291**

#### COLINDANTES

**NORTE** : Con inclinación al Oeste, con camino de uso común proyectado, en línea recta de dos (2) tramos, entre los vértices N°1 (706,229.291E – 9'110,948.479N) al N°3 (706,721.100E – 9'111,502.115N), con una longitud total de 740.533m.l.(\*).

**SUR** : Con inclinación al Este, con el "Área de Reserva Urbana El Tablazo – 1", en línea recta de uno (1) tramo, entre los vértices N°5 (707,171.869E – 9'110,700.121N) al N°6 (706,897.239E – 9'110,483.261N), con una longitud total de 349.929m.l. (\*).

**ESTE** : Con inclinación al Norte, con el Lote VD.230(B)-III, en línea recta de dos (2) tramos, entre los vértices N°3 (706,721.100E – 9'111,502.115N) al N°5 (707,171.869E – 9'110,700.121N), con una longitud total de 919.993m.l. (\*).

**OESTE** : Con inclinación al Sur, con el Lote VD.286-III, camino de uso común y área de reserva GRLL-4, en línea quebrada de cinco (5) tramos, entre los vértices N°6 (706,897.239E – 9'110,483.261N) al N°1 (706,229.291E – 9'110,948.479N), con una longitud total de 831.488m.l. (\*).


**SUPERFICIE** : **AREA TOTAL** : **48.77 hás.**  
**AREA NETA** : **48.77 hás.**

**PERIMETRO** : El perímetro de lote es de 2,841.943m.l. Los puntos de quiebre del perímetro, en un número de diez (10), están indicados en coordenadas UTM, los cuales se describen en el cuadro adjunto.

**ACCESO** : Se llega al lote a partir de la carretera Huanchaco - Santiago de Cao.

(\*) : Remitirse al cuadro de coordenadas UTM, para apreciar las distancias entre vértices (el cuadro se muestra tanto en hoja aparte como en el plano).


Trujillo, Abril del 2,010

  
Richard A. Zavaleta Guamiz  
ING. AGRICOLA  
R. CIP. 98919

**CUADRO DE COORDENADAS  
AREA DE RESERVA GRLL-3**

VERTICE	ESTE	NORTE	DISTANCIA (ml.)
1	706,229.291	9,110,948.479	
2	706,553.984	9,111,313.990	488.901
3	706,721.100	9,111,502.115	251.632
4	706,848.702	9,111,275.600	259.983
5	707,171.869	9,110,700.121	660.010
6	706,897.239	9,110,483.261	349.929
7	706,734.921	9,110,542.557	172.809
8	706,669.597	9,110,551.785	65.973
9	706,653.742	9,110,564.107	20.080
10	706,441.517	9,110,756.293	286.313
1	706,229.291	9,110,948.479	286.313
<b>Area ( Ha )</b>			<b>48.77</b>
<b>Perímetro (ml.)</b>			<b>2,841.943</b>

Trujillo, Abril del 2,010

  
 Richard A. Zavaleta Guarniz  
 ING. AGRICOLA  
 R. CIP. 98919

9°11'15.00"E

9°11'1.00"E

9°11'0.50"E

ÁREA DE RESERVA FUTURO AEROPUERTO

AREA DE RESERVA GRLL-3

ÁREA DE RESERVA GRLL-4

ÁREA DE RESERVA URBANA EL TABLAZO - 1

LOTE VD.286-III

LOTE VD.230(B)-III

707,500E

706,500E

707,000E

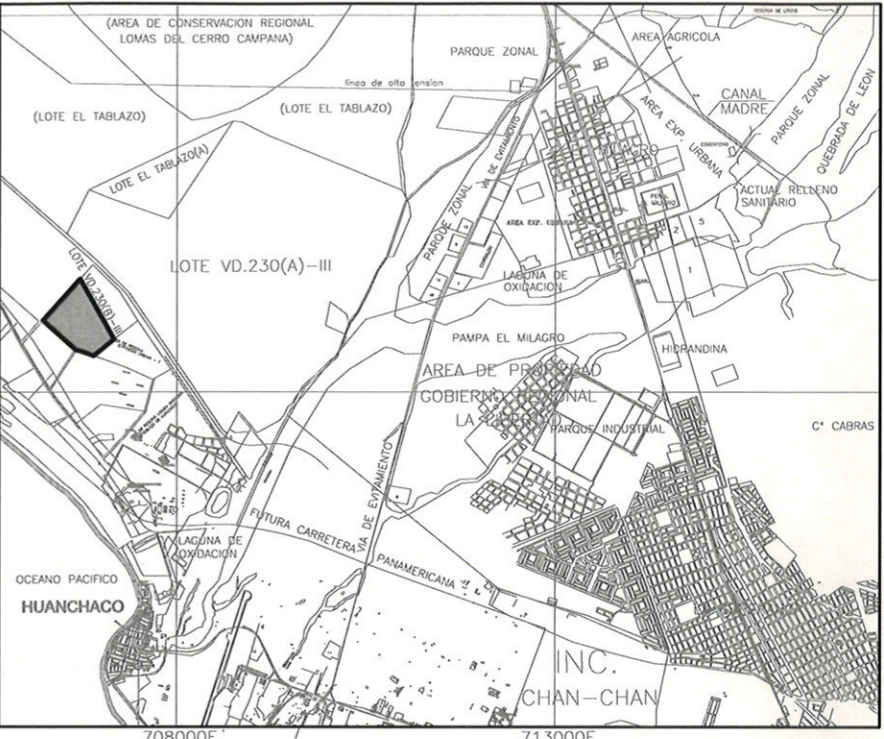
CAMINO DE USO COMUN (PROYECTADO)

LÍNEA DE ENERGÍA

CAMINO DE USO COMUN (PROYECTADO)

FUTURA VÍA COSTANERA

CAMINO PREHISPÁNICO



PLANO DE UBICACION ESC: 1/100,000

CUADRO DE COORDENADAS UTM (PSAD-56) DEL ÁREA DE RESERVA GRLL-3

VERTICE	ESTE	NORTE	DISTANCIA (ml.)
1	706,229.291	9,110,948.479	
2	706,553.984	9,111,313.990	488.901
3	706,721.100	9,111,502.115	251.632
4	706,848.702	9,111,275.600	259.983
5	707,171.869	9,110,700.121	660.010
6	706,897.239	9,110,483.261	349.929
7	706,734.921	9,110,542.557	172.809
8	706,669.597	9,110,551.785	65.973
9	706,653.742	9,110,564.107	20.080
10	706,441.517	9,110,756.293	286.313
1	706,229.291	9,110,948.479	286.313

Area ( Ha ) **48.77**  
 Perimetro (ml.) **2,841.943**

*Richard A. Zavaleta Guarniz*  
 Richard A. Zavaleta Guarniz  
 ING. AGRICOLA  
 R. CIP. 98919

		REPUBLICA DEL PERU <b>GOBIERNO REGIONAL LA LIBERTAD</b> PROYECTO ESPECIAL CHAVIMOCHIC			
<b>PLANO PERIMÉTRICO</b> <b>ÁREA DE RESERVA GRLL-3</b>					
PROPIETARIO: <b>P.E. CHAVIMOCHIC</b>		ELAB.: ING° C. MONJA Q.	ETAPA : * III * SECTOR : "TABLAZO DE HUANCHACO" VALLE CUENCA : MOCHE	ANTECEDENTE REGISTRAL: CUENCA MOCHE PE: 11024291	
AREA TOTAL: <b>48.77 Há.</b>	AREA NETA: <b>48.77 Há.</b>	REV. : ECON.° J. SAAVEDRA R. GERENCIA DE GPIIP	APR. : ING° H. VERGARA D. GERENTE GENERAL	DIST. : HUANCHACO PROV. : TRUJILLO REGION : LA LIBERTAD	
GERENCIA DE PROMOCION DE LA INVERSION PRIVADA		CAD : L. CIEZA A.	TOPOGRAFIA: W. CRUZADO L.	ESCALA : 1/5,000	FECHA : ABRIL 2,010