



PERÚ

Ministerio  
de Economía y Finanzas

Agencia de Promoción  
de la Inversión Privada

Comité de PROINVERSIÓN en  
Proyectos de Energía e  
Hidrocarburos  
PRO CONECTIVIDAD

DECENIO DE LAS PERSONAS CON DISCAPACIDAD EN EL PERÚ  
AÑO DE LA INTEGRACIÓN NACIONAL Y EL RECONOCIMIENTO DE NUESTRA DIVERSIDAD

**Concurso Público Internacional para otorgar en concesión el proyecto:  
"Línea de Transmisión Carhuaquero – Cajamarca Norte – Cállic – Moyobamba  
en 220 kV"**

**CIRCULAR N° 17**

19 de junio de 2012

El Comité de PROINVERSIÓN en Proyectos de Energía e Hidrocarburos PRO CONECTIVIDAD, pone en conocimiento de los interesados la carta N° 196-2012-SERNANP-DDE (que incluye el Informe N° 208-2012-SERNANP-DDE) enviada por el Servicio Nacional de Áreas Naturales Protegidas por el Estado (SERNANP), en donde comunica que la ubicación de la Línea de Transmisión Carhuaquero-Cajamarca Norte-Cállic-Moyobamba en 220 kV, de acuerdo a las coordenadas remitidas, no se encuentra superpuesta a un Área Natural Protegida o Zona de Amortiguamiento, supervisadas por dicha entidad.

Atentamente,

**LUIS ORTIGAS CÚNEO**

Presidente del Comité de PROINVERSIÓN  
en Proyectos de Energía e Hidrocarburos –  
PRO CONECTIVIDAD



PERÚ

Ministerio  
del Ambiente

Servicio Nacional  
de Áreas Naturales  
Protegidas por el Estado

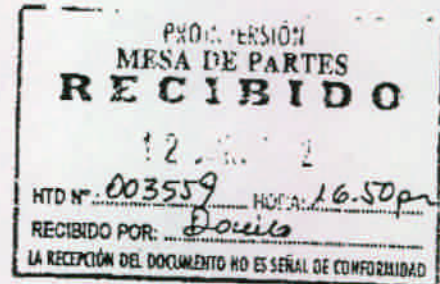
Dirección de Desarrollo  
Estratégico

"Decenio de las personas con discapacidad en el Perú"  
"Año de la Integración Nacional y reconocimiento de Nuestra Diversidad"

Lima, 07 JUN. 2012

OFICIO N° 196 -2012-SERNANP-DDE

Señor  
**ANIBAL DEL AGUILA ACOSTA**  
Jefe de Proyecto  
Asuntos Eléctricos e Hidrocarburos  
Dirección de Promoción de Inversiones  
Ministerio de Economía y Finanzas  
Av. Enrique Canaval y Moreyra N° 150, piso 8, San Isidro



Presente.-

Asunto : Certificación de ubicación de áreas o ámbitos relacionados con Áreas Naturales Protegidas y Zonas de Amortiguamiento del SINANPE.

Referencia: a) Oficio N° 42012/PROINVERSIÓN/DPI/SDGP/JPEH.02 (SGD 008667-2012)

b) Informe N° 208-2012-SERNANP-DDE

Tengo el agrado de dirigirme a usted, para saludarlo cordialmente y en atención al documento de la referencia a) manifestarle que, de acuerdo a las coordenadas remitidas en el mencionado documento, la ubicación del proyecto línea de transmisión Carhuaquero-Cajamarca Norte-Cáclic-Moyobamba, ubicadas en las provincias de Cajamarca, Celendín, Chota, San Miguel, San Pablo y Santa Cruz, en el departamento de Cajamarca, así como las provincias Chachapoyas, Luya y Rodríguez de Mendoza, departamento de Amazonas, como también en las provincias de Huallaga, Mariscal Cáceres y Moyobamba, departamento de San Martín, no se superpone a un Área Natural Protegida o Zona de Amortiguamiento, tal como se precisa en el documento de la referencia b) y mapa adjunto.

Hago propicia la ocasión para expresarle los sentimientos de mi especial consideración

Atentamente,



**Dgo. Rudy Valdivia Pacheco**  
Director (e) de Desarrollo Estratégico  
SERNANP



**SERVICIO NACIONAL DE ÁREAS NATURALES PROTEGIDAS POR EL ESTADO  
DIRECCIÓN DE DESARROLLO ESTRATEGICO**

*"Decenio de las personas con discapacidad en el Perú"  
"Año de la Integración Nacional y el Reconocimiento de Nuestra Diversidad"*

**INFORME N° 208 - 2012-SERNANP-DDE**

**A :** **BLGO. RUDY VALDIVIA PACHECO**  
Director (e) de Desarrollo Estratégico

**Asunto :** Certificación de ubicación de áreas o ámbitos relacionados con Áreas Naturales Protegidas y Zonas de Amortiguamiento del SINANPE.

**Referencia :** Oficio N° 8-2012/PROINVERSIÓN/DPI/SDGP/JPEH.02 (SGD 008667-2012)

**Fecha :** 06 JUN. 2012

Es grato dirigirme a usted con la finalidad de informarle sobre el análisis de ubicación referente a la solicitud de certificación remitida, por el señor Anibal del Aguila Acosta, jefe de proyecto.

**I ANTECEDENTES**

Mediante Oficio N° 8-2012/PROINVERSIÓN/DPI/SDGP/JPEH.02 (SGD 008667-2012), el señor Anibal del Aguila Acosta, solicita a esta dirección, la certificación de ubicación del proyecto línea de transmisión Carhuaquero-Cajamarca Norte-Cáclis-Moyobamba, con relación a las Áreas Naturales Protegidas o Zonas de Amortiguamiento del SINANPE.

**II ANÁLISIS**

Para el análisis de los lotes se empleó la siguiente información:

Base de datos del SERNANP:

Cartografía base (IGN).  
Centros Poblados (INEI).  
Límites políticos (INEI).  
Red Vial (MTC).  
Áreas Naturales Protegidas de Administración Nacional, Regional y Privada (SERNANP)  
Zonas de Amortiguamiento (SERNANP)

La solicitante remitió los siguientes cuadros de coordenadas UTM, Datum WGS84

**1.- Tramo Carhuaquero-Cajamarca**

VERTICE	ESTE	NORTE
V0	693957	9269421
V1	694493	9269547
V2	696165	9269734
V3	702589	9269954
V4	710761	9267265
V5	717234	9260915
V6	726315	9246369



*[Handwritten signature]*



**SERVICIO NACIONAL DE ÁREAS NATURALES PROTEGIDAS POR EL ESTADO  
DIRECCIÓN DE DESARROLLO ESTRATEGICO**

*"Decenio de las personas con discapacidad en el Perú"  
"Año de la Integración Nacional y el Reconocimiento de Nuestra Diversidad"*

**INFORME N° 208 - 2012-SERNANP-DDE**

V7	729335	9233294
V8	731505	9230289
V9	737038	9223859
V10	742686	9221439
V11	745281	9220111
V12	764710	9219163

**2.- Tramo Cajamarca-Cáclic**

VERTICE	ESTE	NORTE	VERTICE	ESTE	NORTE
V0	764983	9219153	V15	174312	9248645
V1	767235	9219440	V16	179036	9251629
V2	768945	9219651	V17	180230	9255396
V3	777638	9218349	V18	184611	9257883
V4	780610	9218492	V19	190135	9260683
V5	792182	9218182	V20	191405	9265148
V6	803873	9221557	V21	187556	9275573
V7	807704	9224323	V22	183961	9283539
V8	811495	9229765	V23	183638	9286411
V9	813214	9235242	V24	181479	9295876
V10	822080	9238964	V25	180642	9298197
V11	826910	9242029	V26	181304	9303466
V12	169824	9243015	V27	183301	9306258
V13	171901	9242213	V28	184783	9309881
V14	173436	9242935			



**3.- Tramo Cáclic-Moyobamba**

VERTICE	ESTE	NORTE	VERTICE	ESTE	NORTE
V0	184783	9309881	V11	259398	9293726
V1	186137	9311163	V12	257605	9306496
V2	191544	9310459	V13	258391	9309811
V3	194605	9310564	V14	265584	9313850
V4	201459	9312385	V15	269431	9321030
V5	213982	9308093	V16	274114	9325450
V6	224731	9293481	V17	276562	9327743
V7	229101	9290961	V18	280487	9329526
V8	238832	9284310	V19	281638	9330051
V9	249333	9284051	V20	282117	9330164
V10	259177	9287531	V21	282788	9331033
			V22	282809	9331119

*Handwritten signature or initials.*



**SERVICIO NACIONAL DE ÁREAS NATURALES PROTEGIDAS POR EL ESTADO  
DIRECCIÓN DE DESARROLLO ESTRATEGICO**

*"Decenio de las personas con discapacidad en el Perú"  
"Año de la Integración Nacional y el Reconocimiento de Nuestra Diversidad"*

**INFORME N° 208 - 2012-SERNANP-DDE**

**4.- S.E Cáclic 220 Kv**

VERTICE	ESTE	NORTE
V1	184656	9309863
V2	184731	9310036
V3	184962	9309929
V4	184885	9309752

**4.- S.E Moyobamba 220 Kv**

VERTICE	ESTE	NORTE
V1	282713	9331085
V2	282749	9331274
V3	282892	9331248
V4	282853	9331057

**III. RESULTADOS**

Considerando la información remitida, la ubicación del proyecto línea de transmisión Carhuaquero-Cajamarca Norte-Cáclic-Moyobamba, ubicadas en las provincias de Cajamarca, Celendín, Chota, San Miguel, San Pablo y Santa Cruz, en el departamento de Cajamarca, así como las provincias Chachapoyas, Luya y Rodríguez de Mendoza, departamento de Amazonas, como también en las provincias de Huallaga, Mariscal Cáceres y Moyobamba, departamento de San Martín, no se superpone a un Área Natural Protegida o Zona de Amortiguamiento, tal como se aprecia en el mapa adjunto.

**IV CONCLUSIONES**


La ubicación del proyecto línea de transmisión Carhuaquero-Cajamarca Norte-Cáclic-Moyobamba no se encuentra superpuesta a un Área Natural Protegida o Zona de Amortiguamiento.

**V. RECOMENDACIONES**

Se adjunta al presente el proyecto respuesta que deberá ser remitida al usuario.

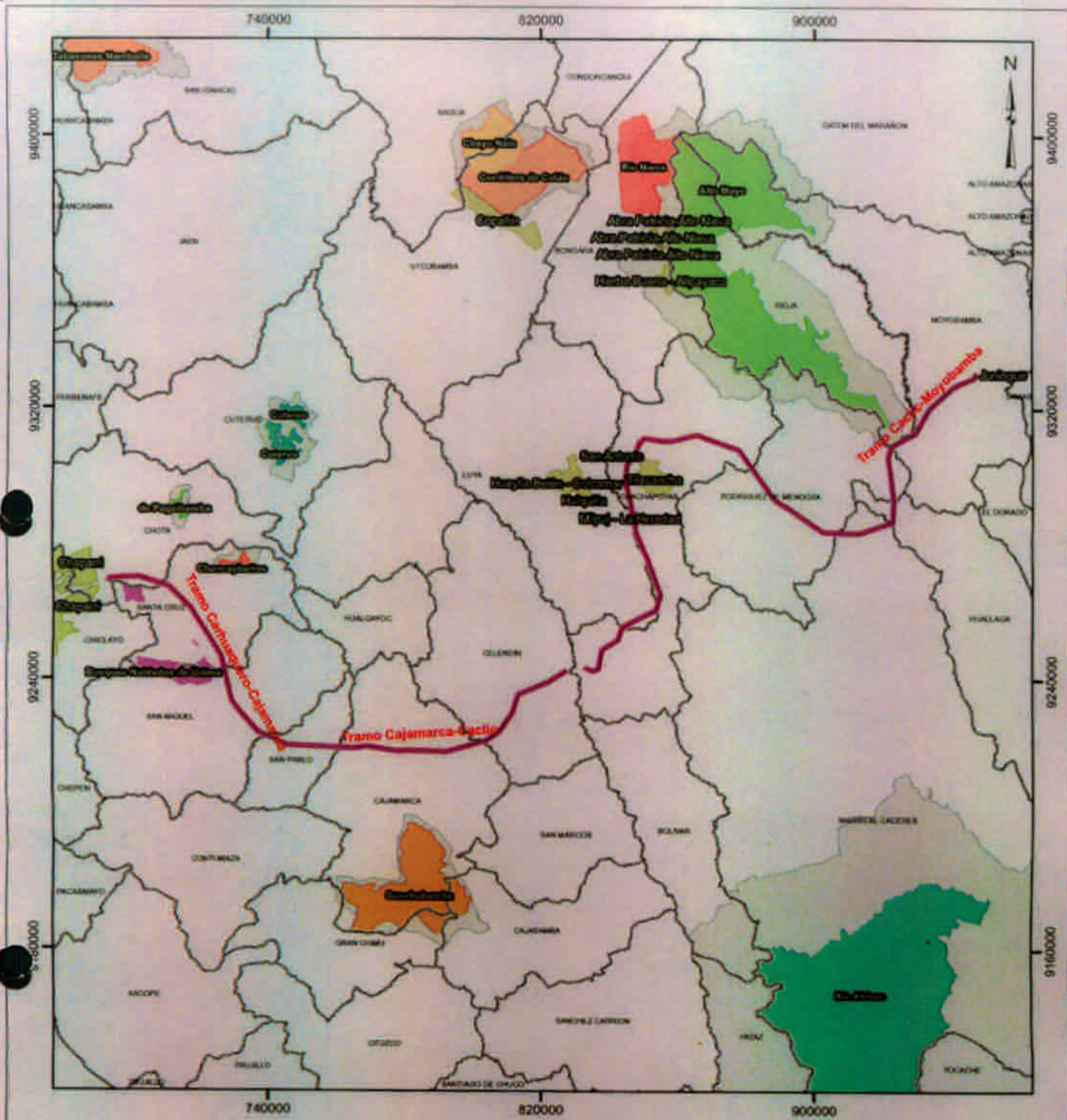
Es todo cuanto informo para su conocimiento y fines que estime conveniente.

Atentamente,

  
**Marisela Huancaqui Torres**  
Dirección de Desarrollo Estratégico








**PERU** Ministerio del Ambiente  
 Servicio Nacional de Áreas Naturales Protegidas por el Estado

**UBICACIÓN DEL PROYECTO LÍNEA DE TRANSMISIÓN CARHUAQUERO-CAJAMARCA NORTE-CÁCLIC-MOYOBAMBA**

Datum: WGS84  
 Zona: 17  
 Escala: 1:1,600,000

fecha de elaboración: 2012-06-06  
 Fuente: SERMAP, IGN, HELMES

Elaborado por: 



**LEYENDA**

-  Ubicación del proyecto
-  Parque Nacional
-  Bosque de Protección
-  Refugio de Vida Silvestre
-  Santuario Nacional
-  Reserva Comunal
-  Coto de Caza
-  Zona Reservada
-  Conservación Privada
-  Zona de Amortiguamiento

 Límite Provincial

