



Municipalidad Distrital de Ananea

Ciudad dorada de los andes



Diagnóstico o estado situacional

PROYECTO DE INVERSIÓN: MEJORAMIENTO DE LOS SERVICIOS DE EDUCACIÓN SECUNDARIA DE LA INSTITUCIÓN EDUCATIVA SECUNDARIA SAN FRANCISCO – CENTRO POBLADO DE RINCONADA – DISTRITO DE ANANEA – PROVINCIA DE SAN ANTONIO DE PUTINA – DEPARTAMENTO DE PUNO (NOMBRE TENTATIVO)

Alcalde: Percy Oscar Huichi Mamani

Gestión 2024 - 2026

1. Aspectos generales

NOMBRE DE LA INSTITUCIÓN EDUCATIVA: I.E.S. SAN FRANCISCO

CÓDIGO LOCAL: 791799

CÓDIGO MODULAR: 1030147

CENTRO POBLADO: RINCONADA

DISTRITO: ANANEA

PROVINCIA: SAN ANTONIO DE PUTINA

DEPARTAMENTO: PUNO

Nº DE RESOLUCIÓN DE LA CREACIÓN DE LA I.E.: RD Nº 4058 DREP PUNO

FECHA DE CREACIÓN: 25 DE AGOSTO DEL AÑO 1997



2. Aspectos técnicos

ÁREA CONSTRUIDA: 439.64 M2

ÁREA LIBRE: 10623.07 M2

NUMERO DE AMBIENTES: 30

AMBIENTES INOPERATIVOS: 10

TIPO DE CONSTRUCCIÓN: MADERA, BLOQUETA, CALAMINA Y MATERIAL NOBLE

SANEAMIENTO FÍSICO LEGAL: ESCRITURA PUBLICA

SERVICIOS BÁSICOS: OJOS DE AGUA Y ELECTRICIDADytt




3. Estado de la infraestructura


TOTAL DE AMBIENTES: 30 AMBIENTES

AMBIENTES OPERATIVOS: 20 AMBIENTES

AMBIENTES INADECUADOS: 10 AMBIENTES



Fotografía N° 06 – En esta imagen se aprecia que la construcción esta con bloquetas y por ende las heladas y el frio se siente en el interior.



Fotografía N° 04 – Zona administrativa inadecuada y con filtraciones del techo



Fotografía N° 03 – construcción q no cumple con la normativa ya q fueron hechos por la APAFA

4. Equipamiento

El listado de equipamiento prioritario para la atención es lo siguiente:

CANTIDAD	NOMBRE DEL EQUIPO	ESTADO SITUACIONAL
490	SILLAS	OPERATIVO EN MAL ESTADO
490	MESAS	OPERATIVO EN MAL ESTADO
20	ESCRITORIOS	OPERATIVO EN MAL ESTADO
25	ESTANTES	OPERATIVO EN MAL ESTADO




5. Datos estadísticos

Según el ESCALE las matrículas por periodo y grado, se encuentran distribuidos de la siguiente manera:

	2004	2005	2006	2007	2008	2009	2010	2011	2012	2013	2014	2015	2016	2017	2018	2019	2020	2021	2022
Total	311	395	472	508	536	538	635	559	570	434	369	348	368	328	348	264	250	280	280
1º Grado	98	109	116	130	144	152	169	133	147	82	87	73	101	76	60	59	51	61	66
2º Grado	68	99	118	128	132	126	146	144	122	105	74	91	80	94	91	48	55	57	58
3º Grado	64	67	97	96	102	109	126	119	128	83	78	66	75	67	87	62	46	55	58
4º Grado	57	63	70	91	88	77	108	79	106	92	58	66	59	48	63	52	57	49	56
5º Grado	24	57	71	63	70	74	86	84	67	72	72	52	53	43	47	43	41	58	42

6. Croquis

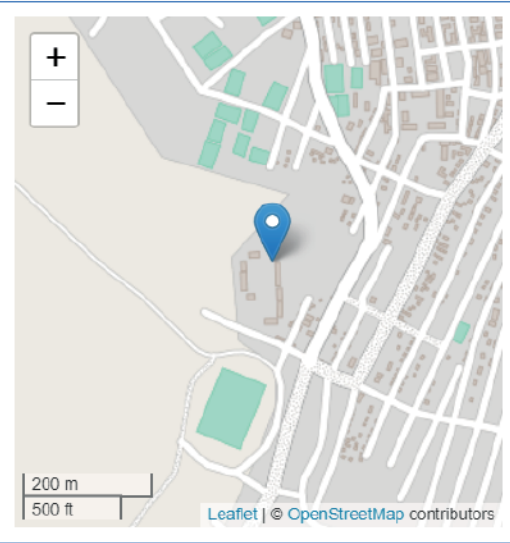
La institución educativa secundaria de san francisco se encuentra ubicado en el Centro Poblado de la Rinconada, del distrito de Ananea:




2022 SAN FRANCISCO

FICHA DE DATOS

SAN FRANCISCO			
Código modular	1030147	Dirección	Carretera Qunka Phujio
Anexo	0	Localidad	
Código de local	791799	Centro Poblado	RINCONADA
Nivel/Modalidad	Secundaria	Área geográfica	Urbana
Forma	Escolarizado	Distrito	Ananea
Género	Mixto	Provincia	San Antonio de Putina
Tipo de Gestión	Pública de gestión directa	Departamento	Puno
Gestión / Dependencia	Sector Educación	Código de DRE o UGEL que supervisa el S. E.	210007
Director(a)	Quispe Quispe Reynaldo	Nombre de la DRE o UGEL que supervisa el S.E.	UGEL San Antonio de Putina
Teléfono		Característica (Censo Educativo 2022)	No Aplica
Correo electrónico		Latitud	-14.638325
Página web		Longitud	-69.45
Turno	Continuo sólo en la mañana		
Tipo de programa	No aplica		
Estado	Activo		



Fuentes de información
Padrón de Instituciones Educativas, Censo Educativo 2022, Carta Educativa del Ministerio de Educación- Unidad de Estadística y cartografía de OpenStreetMap.



**Municipalidad
Distrital de Ananea
Gracias**