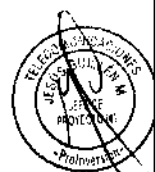


APENDICE 1

N°	CodLoc	Departamento	Provincia	Distrito	Localidad	Inter-net	Telf. Ab.	TUP	Ener-gia	Pob. 2007	X COORD	Y COORD
1	0102020011	AMAZONAS	BAGUA	ARAMANGO	SAN JUAN DE DIOS			1		296	-78.5574	-5.29379
2	0102020020	AMAZONAS	BAGUA	ARAMANGO	TUTUMBEROS	1			1	806	-78.44637	-5.34213
3	0102050002	AMAZONAS	BAGUA	IMAZA	ALTO TUNTUS			1		378	-78.56566	-4.72148
4	0102050025	AMAZONAS	BAGUA	IMAZA	BICHANAK			1		378	-78.17722	-4.88872
5	0102050008	AMAZONAS	BAGUA	IMAZA	CENTRO DE WAWIK			1		355	-78.18771	-4.76799
6	0102050004	AMAZONAS	BAGUA	IMAZA	CHIKAIS			1		261	-78.18192	-4.65711
7	0102050001	AMAZONAS	BAGUA	IMAZA	CHIRIACO	1	1		1	889	-78.30906	-5.14718
8	0102050089	AMAZONAS	BAGUA	IMAZA	DURAND			1	1	116	-78.29868	-5.30253
9	0102050043	AMAZONAS	BAGUA	IMAZA	DUSHIP			1		226	-78.33891	-4.98041
10	0102050042	AMAZONAS	BAGUA	IMAZA	HUANTZA			1		297	-78.38108	-4.97355
11	0102050046	AMAZONAS	BAGUA	IMAZA	IMACITA	1	1		1	896	-78.33359	-5.01873
12	0102050061	AMAZONAS	BAGUA	IMAZA	KUSU CHICO			1		246	-78.31155	-5.04438
13	0102050050	AMAZONAS	BAGUA	IMAZA	KUSU GRANDE			1	1	254	-78.31648	-5.03541
14	0102050011	AMAZONAS	BAGUA	IMAZA	KUZU			1		249	-78.29168	-4.7917
15	0102050010	AMAZONAS	BAGUA	IMAZA	LISTRA			1		321	-78.31196	-4.77815
16	0102050060	AMAZONAS	BAGUA	IMAZA	MESONES MURO	1	1		1	611	-78.32262	-5.05198
17	0102050017	AMAZONAS	BAGUA	IMAZA	NUEVO BELEN			1		385	-78.19108	-4.82627
18	0102050051	AMAZONAS	BAGUA	IMAZA	NUEVO CHOTA			1	1	183	-78.28682	-5.05013
19	0102050016	AMAZONAS	BAGUA	IMAZA	NUMPATKAIM			1		683	-78.3095	-4.83191
20	0102050033	AMAZONAS	BAGUA	IMAZA	PAKUI			1		230	-78.47812	-4.91718
21	0102050079	AMAZONAS	BAGUA	IMAZA	PUERTO PACUY			1		230	-78.28296	-5.20096
22	0102050030	AMAZONAS	BAGUA	IMAZA	PUMPU			1		417	-78.31271	-4.89175
23	0102050013	AMAZONAS	BAGUA	IMAZA	SAN MATEO			1		225	-78.29599	-4.80883
24	0102050059	AMAZONAS	BAGUA	IMAZA	SAN RAFAEL			1		426	-78.34167	-5.05393
25	0102050076	AMAZONAS	BAGUA	IMAZA	SAN RAMON			1		209	-78.36879	-5.10091
26	0102050065	AMAZONAS	BAGUA	IMAZA	SHIMPUENTS			1		244	-78.17756	-5.0964
27	0102050056	AMAZONAS	BAGUA	IMAZA	SHIMUTAS			1		408	-78.42025	-5.04121
28	0102050081	AMAZONAS	BAGUA	IMAZA	SHUSHUNGA			1		241	-78.33979	-5.21528
29	0102050057	AMAZONAS	BAGUA	IMAZA	SUKUTIN			1		230	-78.42908	-5.04627
30	0102050053	AMAZONAS	BAGUA	IMAZA	TEMASHNUM			1		627	-78.34797	-5.03811
31	0102050070	AMAZONAS	BAGUA	IMAZA	TUNTUNGKUS			1		260	-78.2414	-5.14696
32	0102050067	AMAZONAS	BAGUA	IMAZA	WAWAIM			1		215	-78.23669	-5.11911
33	0102050045	AMAZONAS	BAGUA	IMAZA	YAMAYAKAT			1		315	-78.34142	-5.01351
34	0102050037	AMAZONAS	BAGUA	IMAZA	YANAT			1		282	-78.56669	-5.01952
35	0103020001	AMAZONAS	BONGARA	CHISQUILLA	CHISQUILLA	1			1	200	-77.73381	-5.91188



36	0103030001	AMAZONAS	BONGARA	CHURUJA	CHURUJA	1		1	262	-77.95414	-6.01424
37	0103060022	AMAZONAS	BONGARA	FLORIDA	CARRERA	1		1	413	-77.97539	-5.82626
38	0103060001	AMAZONAS	BONGARA	FLORIDA	FLORIDA	1	1	1	2535	-77.95079	-5.82782
39	0103060002	AMAZONAS	BONGARA	FLORIDA	SAN JOSE			1	262	-77.9305	-5.77245
40	0103070023	AMAZONAS	BONGARA	JAZAN	SEÑOR DE LOS MILAGROS			1	310	-77.98094	-5.95763
41	0103010001	AMAZONAS	BONGARA	JUMBILLA	JUMBILLA	1	1	1	1601	-77.79687	-5.90381
42	0103120014	AMAZONAS	BONGARA	YAMBRASBAMBA	AGUA DULCE			1	295	-77.88857	-5.61254
43	0103120003	AMAZONAS	BONGARA	YAMBRASBAMBA	BUENOS AIRES	1	1	1	668	-77.91962	-5.68361
44	0103120011	AMAZONAS	BONGARA	YAMBRASBAMBA	EL TRIUNFO			1	243	-77.90591	-5.57747
45	0103120017	AMAZONAS	BONGARA	YAMBRASBAMBA	LA ESPERANZA			1	187	-77.89172	-5.63945
46	0103120016	AMAZONAS	BONGARA	YAMBRASBAMBA	LA FLORIDA			1	233	-77.98052	-5.62575
47	0103120036	AMAZONAS	BONGARA	YAMBRASBAMBA	SHUCAYACU			1	205	-77.87204	-5.75163
48	0103120001	AMAZONAS	BONGARA	YAMBRASBAMBA	YAMBRASBAMBA	1	1	1	465	-77.95582	-5.70099
49	0101020001	AMAZONAS	CHACHAPOYAS	ASUNCION	ASUNCION	1	1	1	178	-77.74017	-5.99497
50	0101070003	AMAZONAS	CHACHAPOYAS	GRANADA	DIOSAN			1	188	-77.61902	-6.09255
51	0101070001	AMAZONAS	CHACHAPOYAS	GRANADA	GRANADA	1		1	451	-77.62941	-6.09871
52	0101100022	AMAZONAS	CHACHAPOYAS	LEIMEBAMBA	DOS DE MAYO			1	385	-77.8023	-6.71716
53	0101100001	AMAZONAS	CHACHAPOYAS	LEIMEBAMBA	LEIMEBAMBA		1	1	1797	-77.81259	-6.66425
54	0101130001	AMAZONAS	CHACHAPOYAS	MARISCAL CASTILLA	DURAZNOPAMPA	1		1	329	-77.81247	-6.59437
55	0101130002	AMAZONAS	CHACHAPOYAS	MARISCAL CASTILLA	TACTA	1		1	487	-77.80193	-6.58099
56	0101140007	AMAZONAS	CHACHAPOYAS	MOLINOPAMPA	OCOL			1	282	-77.59186	-6.20087
57	0101140008	AMAZONAS	CHACHAPOYAS	MOLINOPAMPA	SAN JOSE	1		1	416	-77.56982	-6.19986
58	0101150001	AMAZONAS	CHACHAPOYAS	MONTEVIDEO	MONTEVIDEO	1	1	1	1029	-77.806	-6.613
59	0101160001	AMAZONAS	CHACHAPOYAS	OLLEROS	OLLEROS	1		1	124	-77.67361	-6.03978
60	0101170004	AMAZONAS	CHACHAPOYAS	QUINJALCA	CUELCACHA			1	203	-77.72205	-6.02706
61	0101170001	AMAZONAS	CHACHAPOYAS	QUINJALCA	QUINJALCA	1		1	213	-77.68373	-6.09242
62	0101170026	AMAZONAS	CHACHAPOYAS	QUINJALCA	SHILMAL			1	255	-77.66462	-6.11054
63	0104020022	AMAZONAS	CONDORCANQUI	EL CENEP	ACHU			1	310	-78.15779	-4.41467
64	0104020029	AMAZONAS	CONDORCANQUI	EL CENEP	CANGA			1	334	-78.20239	-4.46419
65	0104020024	AMAZONAS	CONDORCANQUI	EL CENEP	NUMPATKAIM			1	332	-78.42022	-4.4036
66	0104020038	AMAZONAS	CONDORCANQUI	EL CENEP	PAANTAM EN TSA			1	228	-78.28571	-4.54338
67	0104020018	AMAZONAS	CONDORCANQUI	EL CENEP	PAIZA			1	357	-78.22264	-4.35048
68	0104020036	AMAZONAS	CONDORCANQUI	EL CENEP	PANKI			1	254	-78.18388	-4.53417
69	0104020012	AMAZONAS	CONDORCANQUI	EL CENEP	SHAIM			1	293	-78.34182	-4.25169
70	0104020041	AMAZONAS	CONDORCANQUI	EL CENEP	SHAMATAK GRANDE			1	517	-78.49464	-4.57224
71	0104020013	AMAZONAS	CONDORCANQUI	EL CENEP	TEESH			1	261	-78.41566	-4.29985
72	0104020045	AMAZONAS	CONDORCANQUI	EL CENEP	TUTINO			1	404	-78.19004	-4.57722
73	0104010035	AMAZONAS	CONDORCANQUI	NIEVA	ACHOAGA			1	231	-77.85869	-4.61464



74	0104010025	AMAZONAS	CONDORCANQUI	NIEVA	ALTO CANAMPA			1		251	-77.8898	-4.56149
75	0104010012	AMAZONAS	CONDORCANQUI	NIEVA	ALTO KUIT			1		230	-77.93525	-4.50266
76	0104010038	AMAZONAS	CONDORCANQUI	NIEVA	ALTO PAJACUSA			1		217	-77.76775	-4.61051
77	0104010007	AMAZONAS	CONDORCANQUI	NIEVA	ATSAKUS			1		339	-77.67188	-4.45184
78	0104010024	AMAZONAS	CONDORCANQUI	NIEVA	BAJO CANAMPA			1		295	-77.87504	-4.57725
79	0104010071	AMAZONAS	CONDORCANQUI	NIEVA	CAYACUSHA			1		303	-77.868	-4.84277
80	0104010041	AMAZONAS	CONDORCANQUI	NIEVA	CHINGAMAR O CHINCAMAR			1		272	-77.98852	-4.6377
81	0104010070	AMAZONAS	CONDORCANQUI	NIEVA	CHORROS			1		362	-77.99125	-4.85542
82	0104010053	AMAZONAS	CONDORCANQUI	NIEVA	HUARACAYO			1		303	-78.06163	-4.71921
83	0104010091	AMAZONAS	CONDORCANQUI	NIEVA	KAYAMAS			1		329	-77.98484	-5.05896
84	0104010052	AMAZONAS	CONDORCANQUI	NIEVA	KAYANTS			1		406	-78.01085	-4.71706
85	0104010074	AMAZONAS	CONDORCANQUI	NIEVA	NAJAIN			1		373	-78.05134	-4.87147
86	0104010033	AMAZONAS	CONDORCANQUI	NIEVA	NUEVA ESPERANZA			1		203	-77.98871	-4.60246
87	0104010015	AMAZONAS	CONDORCANQUI	NIEVA	NUMPATKAIN - BASHUTAK			1		202	-77.74674	-4.55349
88	0104010061	AMAZONAS	CONDORCANQUI	NIEVA	PARCELACION MONTEERRICO			1		240	-78.06788	-4.78484
89	0104010001	AMAZONAS	CONDORCANQUI	NIEVA	SANTA MARIA DE NIEVA		1			2071	-77.8742	-4.59696
90	0104010050	AMAZONAS	CONDORCANQUI	NIEVA	SEASME			1		341	-77.88046	-4.70166
91	0104010068	AMAZONAS	CONDORCANQUI	NIEVA	TAYUN TSA			1		367	-77.93657	-4.83711
92	0104010045	AMAZONAS	CONDORCANQUI	NIEVA	TUNANTS			1		209	-78.02258	-4.66315
93	0104010064	AMAZONAS	CONDORCANQUI	NIEVA	TUNDUSA ANEXO O PUERTO			1		259	-77.86929	-4.79334
94	0104010058	AMAZONAS	CONDORCANQUI	NIEVA	TUNDUSA ESCUELA O CENTRO			1		218	-77.92657	-4.78759
95	0104010066	AMAZONAS	CONDORCANQUI	NIEVA	WAISIN			1		220	-77.99128	-4.82209
96	0104010009	AMAZONAS	CONDORCANQUI	NIEVA	YUMINGKUS			1		359	-77.81802	-4.4577
97	0104030029	AMAZONAS	CONDORCANQUI	RIO SANTIAGO	AINTAN			1		225	-77.88379	-3.93457
98	0104030023	AMAZONAS	CONDORCANQUI	RIO SANTIAGO	ALIANZA PROGRESO			1		409	-77.73264	-3.72721
99	0104030027	AMAZONAS	CONDORCANQUI	RIO SANTIAGO	CATERPISA			1		238	-77.68937	-3.8964
100	0104030026	AMAZONAS	CONDORCANQUI	RIO SANTIAGO	CHOSICA			1		238	-77.71273	-3.8548
101	0104030044	AMAZONAS	CONDORCANQUI	RIO SANTIAGO	GUAYABAL			1		236	-77.70739	-4.16458
102	0104030033	AMAZONAS	CONDORCANQUI	RIO SANTIAGO	HUABAL			1		240	-77.75186	-3.96405
103	0104030051	AMAZONAS	CONDORCANQUI	RIO SANTIAGO	ISLA GRANDE			1		239	-77.73054	-4.31221
104	0104030060	AMAZONAS	CONDORCANQUI	RIO SANTIAGO	SAASA			1		337	-78.01442	-4.43933
105	0104030035	AMAZONAS	CONDORCANQUI	RIO SANTIAGO	SHIRINGA			1		250	-77.79344	-4.01352
106	0104030049	AMAZONAS	CONDORCANQUI	RIO SANTIAGO	YUJAGKIN			1		262	-77.81811	-4.22285
107	0105020001	AMAZONAS	LUYA	CAMPORREDONDO	CAMPORREDONDO		1	1	1	1849	-78.35929	-6.18252
108	0105020011	AMAZONAS	LUYA	CAMPORREDONDO	COCOCHO			1	1	1461	-78.35987	-6.15453
109	0105020009	AMAZONAS	LUYA	CAMPORREDONDO	LA LIBERTAD			1		305	-78.34919	-6.14018
110	0105050007	AMAZONAS	LUYA	CONILA	CONILA			1	1	280	-78.15695	-6.15144
111	0105100001	AMAZONAS	LUYA	LUYA VIEJO	LUYA VIEJO		1		1	270	-78.08488	-6.12763



112	0105110012	AMAZONAS	LUYA	MARIA	QUIZANGO			1	1	164	-77.97377	-6.50736
113	0105120014	AMAZONAS	LUYA	OCALLI	CELCHO CUZCO	1			1	434	-78.22387	-6.23547
114	0105120011	AMAZONAS	LUYA	OCALLI	DELO			1	1	110	-78.17726	-6.23241
115	0105120001	AMAZONAS	LUYA	OCALLI	OCALLI		1		1	1234	-78.26965	-6.23557
116	0105120005	AMAZONAS	LUYA	OCALLI	QUISPE	1	1		1	900	-78.28575	-6.21115
117	0105130021	AMAZONAS	LUYA	OCUMAL	CHUQUIMAL				1	213	-78.09178	-6.35262
118	0105130031	AMAZONAS	LUYA	OCUMAL	LA UNION				1	194	-78.14727	-6.38917
119	0105130030	AMAZONAS	LUYA	OCUMAL	LIMAPAMPA				1	198	-78.15629	-6.39893
120	0105130003	AMAZONAS	LUYA	OCUMAL	LIMON				1	119	-78.20512	-6.27878
121	0105130038	AMAZONAS	LUYA	OCUMAL	NUEVO OCUMAL				1	115	-78.14907	-6.4044
122	0105130022	AMAZONAS	LUYA	OCUMAL	VISTA HERMOSA				1	372	-78.07313	-6.36334
123	0105140041	AMAZONAS	LUYA	PISUQUIA	PAUJAMARCA				1	222	-78.05395	-6.46452
124	0105140056	AMAZONAS	LUYA	PISUQUIA	PISUQUIA				1	261	-78.05196	-6.49547
125	0105150007	AMAZONAS	LUYA	PROVIDENCIA	CRUZ LOMAS	1	1	1	1	312	-78.27092	-6.29152
126	0105150001	AMAZONAS	LUYA	PROVIDENCIA	PROVIDENCIA	1	1		1	341	-78.25351	-6.30646
127	0105150016	AMAZONAS	LUYA	PROVIDENCIA	SAN PEDRO				1	236	-78.27743	-6.34579
128	0105210044	AMAZONAS	LUYA	SANTO TOMAS	PUENTE SANTO TOMAS				1	172	-77.8338	-6.55991
129	0105210017	AMAZONAS	LUYA	SANTO TOMAS	SAN BARTOLO				1	315	-77.86969	-6.53687
130	0105210023	AMAZONAS	LUYA	SANTO TOMAS	SAN JOSE DE LAUMAN				1	446	-77.88171	-6.55828
131	0105210018	AMAZONAS	LUYA	SANTO TOMAS	SAN MIGUEL DE LUVIN				1	390	-77.88508	-6.53917
132	0105210001	AMAZONAS	LUYA	SANTO TOMAS	SANTO TOMAS		1		1	1320	-77.87768	-6.56159
133	0107010031	AMAZONAS	UTCUBAMBA	BAGUA GRANDE	NUEVO MUNDO				1	230	-78.57777	-5.84425
134	0107020028	AMAZONAS	UTCUBAMBA	CAJARURO	ACAPULCO				1	276	-78.10693	-5.67625
135	0107020004	AMAZONAS	UTCUBAMBA	CAJARURO	ALTO UTCUBAMBA				1	213	-78.00136	-5.57854
136	0107020005	AMAZONAS	UTCUBAMBA	CAJARURO	LA ESPERANZA				1	209	-78.04883	-5.62271
137	0107020114	AMAZONAS	UTCUBAMBA	CAJARURO	NUEVO BELEN				1	295	-78.09751	-5.80561
138	0107020029	AMAZONAS	UTCUBAMBA	CAJARURO	NUEVO SANTA ROSA				1	270	-78.09739	-5.69659
139	0107020116	AMAZONAS	UTCUBAMBA	CAJARURO	VICTOR RAUL				1	421	-78.10628	-5.81345
140	0107030037	AMAZONAS	UTCUBAMBA	CUMBA	TRAPICHILLO	1			1	544	-78.65292	-5.95151
141	0107060067	AMAZONAS	UTCUBAMBA	LONYA GRANDE	BUENOS AIRES				1	226	-78.45262	-6.10592
142	0107060066	AMAZONAS	UTCUBAMBA	LONYA GRANDE	CALPON	1			1	420	-78.44274	-6.1017
143	0107060018	AMAZONAS	UTCUBAMBA	LONYA GRANDE	CHAUPE				1	200	-78.45486	-6.00722
144	0107060036	AMAZONAS	UTCUBAMBA	LONYA GRANDE	FATIMA				1	117	-78.43642	-6.07842
145	0107060017	AMAZONAS	UTCUBAMBA	LONYA GRANDE	GRACIAS A DIOS	1	1	1	1	308	-78.47858	-6.00814
146	0107060002	AMAZONAS	UTCUBAMBA	LONYA GRANDE	HUAMBOYA	1			1	310	-78.41428	-5.96335
147	0107060024	AMAZONAS	UTCUBAMBA	LONYA GRANDE	HUAYLLA				1	145	-78.39672	-6.05789
148	0107060016	AMAZONAS	UTCUBAMBA	LONYA GRANDE	LA PIRCA				1	259	-78.4517	-6.00221
149	0107060028	AMAZONAS	UTCUBAMBA	LONYA GRANDE	LA UNION				1	128	-78.4828	-6.02843



150	0107060001	AMAZONAS	UTCUBAMBA	LONYA GRANDE	LONYA GRANDE		1		1	2035	-78.49848	-6.08705	
151	0107060007	AMAZONAS	UTCUBAMBA	LONYA GRANDE	NUEVA YORK	1	1		1	419	-78.42604	-5.97544	
152	0107060004	AMAZONAS	UTCUBAMBA	LONYA GRANDE	ORTIZ ARRIETA	1	1	1	1	437	-78.41691	-5.97156	
153	0107060041	AMAZONAS	UTCUBAMBA	LONYA GRANDE	PILLUNYA			1	1	132	-78.41628	-6.03748	
154	0107060039	AMAZONAS	UTCUBAMBA	LONYA GRANDE	QUEROMARCA			1	1	205	-78.44445	-6.04003	
155	0107060019	AMAZONAS	UTCUBAMBA	LONYA GRANDE	ROBLÉ PAMPA	1	1		1	523	-78.4376	-6.00959	
156	0107060054	AMAZONAS	UTCUBAMBA	LONYA GRANDE	RODRIGUEZ TAFUR	1		1	1	409	-78.41181	-6.11616	
157	0107060026	AMAZONAS	UTCUBAMBA	LONYA GRANDE	SAN FELIPE			1	1	298	-78.46224	-6.01684	
158	0107060047	AMAZONAS	UTCUBAMBA	LONYA GRANDE	SAN ISIDRO			1	1	163	-78.44706	-6.11044	
159	0107060009	AMAZONAS	UTCUBAMBA	LONYA GRANDE	SAN MIGUEL			1		274	-78.45961	-5.99312	
160	0107060043	AMAZONAS	UTCUBAMBA	LONYA GRANDE	SANTA ROSA			1	1	176	-78.42596	-6.04578	
161	0107060038	AMAZONAS	UTCUBAMBA	LONYA GRANDE	SEQUIAPAMPA			1		359	-78.44701	-6.07848	
162	0107060055	AMAZONAS	UTCUBAMBA	LONYA GRANDE	YUNGASUYO	1	1		1	489	-78.40936	-6.12476	
163	0107060046	AMAZONAS	UTCUBAMBA	LONYA GRANDE	ZAPATALGO			1	1	212	-78.49861	-6.05268	
164	0107070018	AMAZONAS	UTCUBAMBA	YAMON	EL PALTO	1	1		1	477	-78.46565	-5.97482	
165	0107070017	AMAZONAS	UTCUBAMBA	YAMON	NUEVO AMAZONAS				1	203	-78.46789	-5.96767	
166	0107070002	AMAZONAS	UTCUBAMBA	YAMON	NUEVO ORIENTE				1	200	-78.4965	-5.95792	
167	0107070010	AMAZONAS	UTCUBAMBA	YAMON	PERLAMAYO				1	421	-78.43256	-5.95039	
168	0107070023	AMAZONAS	UTCUBAMBA	YAMON	PUEBLO NUEVO	1	1	1	1	493	-78.51477	-6.01242	
169	0107070001	AMAZONAS	UTCUBAMBA	YAMON	YAMON	1			1	218	-78.53236	-6.05257	
170	0203020001	ANCASH	ANTONIO RAYMOND	ACZO	ACZO	1	1		1	558	-76.99066	-9.15293	
171	0203020026	ANCASH	ANTONIO RAYMOND	ACZO	YURACYACU				1	324	-77.01892	-9.25225	
172	0203030033	ANCASH	ANTONIO RAYMOND	CHACCHO	QUILLEY UCRO				1	239	-77.0923	-9.0572	
173	0203040011	ANCASH	ANTONIO RAYMOND	CHINGAS	CHAHUARCON				1	374	-77.0055	-9.12226	
174	0203010030	ANCASH	ANTONIO RAYMOND	LLAMELLIN	CIRCO				1	277	-77.02727	-9.10808	
175	0203010016	ANCASH	ANTONIO RAYMOND	LLAMELLIN	COTO				1	234	-77.01286	-9.08213	
176	0203010001	ANCASH	ANTONIO RAYMOND	LLAMELLIN	LLAMELLIN		1			1945	-77.01837	-9.10077	
177	0203010015	ANCASH	ANTONIO RAYMOND	LLAMELLIN	QUITAPAMPA				1	210	-77.02161	-9.07489	
178	0203050037	ANCASH	ANTONIO RAYMOND	MIRGAS	ACO				1	234	-77.10588	-9.10382	
179	0203050044	ANCASH	ANTONIO RAYMOND	MIRGAS	MARAYPAMPA				1	203	-77.11303	-9.12548	
180	0203050001	ANCASH	ANTONIO RAYMOND	MIRGAS	MIRGAS		1		1	853	-77.09387	-9.07949	
181	0203050039	ANCASH	ANTONIO RAYMOND	MIRGAS	SAN CRISTOBAL DE CORMA (CORMA)				1	225	-77.11294	-9.11308	
182	0203050045	ANCASH	ANTONIO RAYMOND	MIRGAS	SAN JOSE DE ILLAURO (ILLAURO)				1	332	-77.13257	-9.13259	
183	0203050047	ANCASH	ANTONIO RAYMOND	MIRGAS	SAN MARTIN DE PUNCA				1	528	-77.07618	-9.13708	
184	0203060013	ANCASH	ANTONIO RAYMOND	SAN JUAN DE RONT	STA. CRUZ DE MIOPAMPA				1	276	-77.02262	-9.1942	
185	0204020040	ANCASH	ASUNCION	ACOHACA	ICHIC CHINLLA				1	253	-77.37872	-9.12022	
186	0204020037	ANCASH	ASUNCION	ACOHACA	PUNKUPAMPA				1	1	259	-77.38611	-9.12072
187	0204010016	ANCASH	ASUNCION	CHACAS	JAMBON				1	1	138	-77.38186	-9.15292



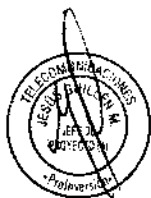
188	0204010019	ANCASH	ASUNCION	CHACAS	MACUASH			1		200	-77.34171	-9.15287
189	0204010026	ANCASH	ASUNCION	CHACAS	YIZCAS	1	1	1	1	405	-77.39578	-9.15467
190	0205030009	ANCASH	BOLOGNESI	ANTONIO RAYMOND	MALLAO			1	1	124	-77.46714	-10.1777
191	0205040021	ANCASH	BOLOGNESI	AQUIA	PACHAPAQUI			1		664	-77.10091	-9.96696
192	0205050025	ANCASH	BOLOGNESI	CAJACAY	CACHIRPAYOC			1	1	173	-77.32351	-10.17885
193	0205050012	ANCASH	BOLOGNESI	CAJACAY	COLCA			1		291	-77.4632	-10.1571
194	0205050009	ANCASH	BOLOGNESI	CAJACAY	SEQUESPAMPA (PILLO CANCHA)			1	1	173	-77.35436	-10.15687
195	0205080006	ANCASH	BOLOGNESI	HUALLANCA	GALANNIOC			1		209	-76.95393	-9.75132
196	0205080001	ANCASH	BOLOGNESI	HUALLANCA	HUALLANCA	1	1	1	1	3083	-76.94466	-9.89945
197	0205090020	ANCASH	BOLOGNESI	HUASTA	MAHUAY			1		348	-77.02102	-10.15099
198	0205090026	ANCASH	BOLOGNESI	HUASTA	POCPA			1		347	-77.00373	-10.19306
199	0205100033	ANCASH	BOLOGNESI	HUAYLLACAYAN	LA ESPERANZA			1		367	-77.50954	-10.2673
200	0207010055	ANCASH	CARLOS F.FITZCARR	SAN LUIS	CANCHABAMBA	1			1	529	-77.27404	-9.07761
201	0207010071	ANCASH	CARLOS F.FITZCARR	SAN LUIS	CARASH	1	1	1	1	333	-77.30946	-9.0923
202	0207010057	ANCASH	CARLOS F.FITZCARR	SAN LUIS	COCHABAMBA			1		231	-77.3142	-9.07711
203	0207010120	ANCASH	CARLOS F.FITZCARR	SAN LUIS	MALLQUIBAMBA			1	1	132	-77.30559	-9.13691
204	0207010044	ANCASH	CARLOS F.FITZCARR	SAN LUIS	RANRACANCHA			1		220	-77.26675	-9.06803
205	0207010089	ANCASH	CARLOS F.FITZCARR	SAN LUIS	SINCUNA PAMPA			1	1	166	-77.29204	-9.10802
206	0207010043	ANCASH	CARLOS F.FITZCARR	SAN LUIS	YURAGJACHA			1		220	-77.28771	-9.06341
207	0207020016	ANCASH	CARLOS F.FITZCARR	SAN NICOLAS	GANTU			1		346	-77.16329	-8.99706
208	0207020024	ANCASH	CARLOS F.FITZCARR	SAN NICOLAS	HUANTAR			1		507	-77.18307	-9.01916
209	0207020014	ANCASH	CARLOS F.FITZCARR	SAN NICOLAS	QUEROBAMBA			1		222	-77.16621	-8.98752
210	0208040025	ANCASH	CASMA	YAUTAN	CACHIPAMPA BAJA	1			1	411	-78.04729	-9.51487
211	0208040063	ANCASH	CASMA	YAUTAN	CASA BLANCA	1	1	1	1	395	-78.11212	-9.51729
212	0208040011	ANCASH	CASMA	YAUTAN	CERRO CASTILLO			1	1	117	-77.97612	-9.48804
213	0208040028	ANCASH	CASMA	YAUTAN	CONDOR ARMA			1	1	112	-78.08855	-9.52818
214	0208040044	ANCASH	CASMA	YAUTAN	LA HOYADA BAJA (LA HOYADA)			1	1	261	-78.08146	-9.52947
215	0208040015	ANCASH	CASMA	YAUTAN	VALDIVIA			1	1	281	-77.99063	-9.49726
216	0208040001	ANCASH	CASMA	YAUTAN	YAUTAN	1	1		1	1635	-77.99926	-9.51241
217	0209020001	ANCASH	CORONGO	ACO	ACO	1			1	458	-77.88131	-8.52228
218	0209020005	ANCASH	CORONGO	ACO	SAN ISIDRO	1		1	1	420	-77.88656	-8.52727
219	0209040001	ANCASH	CORONGO	CUSCA	CUSCA			1	1	535	-77.86751	-8.51307
220	0209040006	ANCASH	CORONGO	CUSCA	HUICHANGA				1	207	-77.77432	-8.54458
221	0209040011	ANCASH	CORONGO	CUSCA	TARICA	1	1		1	333	-77.75502	-8.60292
222	0201030001	ANCASH	HUARAZ	COLCABAMBA	COLCABAMBA	1			1	248	-77.81092	-9.59574
223	0201040001	ANCASH	HUARAZ	HUANCHAY	HUANCHAY	1	1		1	444	-77.82301	-9.72461
224	0201040053	ANCASH	HUARAZ	HUANCHAY	RAYPA			1		250	-77.88061	-9.74533
225	0201070001	ANCASH	HUARAZ	LA LIBERTAD	CAJAMARQUILLA	1			1	498	-77.74438	-9.63349



226	0201090094	ANCASH	HUARAZ	PAMPAS	MATARA			1	1	155	-77.82131	-9.66104
227	0201090001	ANCASH	HUARAZ	PAMPAS	PAMPAS		1		1	493	-77.82915	-9.65644
228	0201090047	ANCASH	HUARAZ	PAMPAS	SHANCAS			1	1	163	-77.81758	-9.63357
229	0201100017	ANCASH	HUARAZ	PARIACOTO	MILAGROS			1	1	284	-77.87951	-9.55421
230	0201100032	ANCASH	HUARAZ	PARIACOTO	NUEVA ESPERANZA			1		202	-77.74235	-9.48326
231	0201100020	ANCASH	HUARAZ	PARIACOTO	PAMPAN			1		287	-77.81504	-9.50652
232	0201100001	ANCASH	HUARAZ	PARIACOTO	PARIACOTO	1	1		1	1485	-77.89321	-9.56229
233	0201100023	ANCASH	HUARAZ	PARIACOTO	RAPOYA			1		203	-77.7883	-9.5193
234	0201110045	ANCASH	HUARAZ	PIRA	CALLANCA			1	1	186	-77.69908	-9.57544
235	0201110011	ANCASH	HUARAZ	PIRA	CANTO	1			1	565	-77.68203	-9.55008
236	0201110017	ANCASH	HUARAZ	PIRA	LLANCA				1	298	-77.73795	-9.55046
237	0201110035	ANCASH	HUARAZ	PIRA	MANTUAS			1	1	112	-77.70601	-9.56683
238	0201110001	ANCASH	HUARAZ	PIRA	PIRA		1		1	663	-77.70994	-9.58276
239	0201110051	ANCASH	HUARAZ	PIRA	QUISUAR	1		1	1	430	-77.69278	-9.57262
240	0201110027	ANCASH	HUARAZ	PIRA	QUITAFLO - COLTAO (QU)	1		1	1	311	-77.70241	-9.56212
241	0201110034	ANCASH	HUARAZ	PIRA	SAN JUAN DE MAQUI (MAQUI)			1	1	163	-77.64957	-9.56914
242	0201110012	ANCASH	HUARAZ	PIRA	SANTA CRUZ			1	1	106	-77.65523	-9.54941
243	0201110008	ANCASH	HUARAZ	PIRA	SHINAN	1			1	486	-77.7387	-9.5383
244	0210020002	ANCASH	HUARI	ANRA	ALCAYAN			1		745	-76.90773	-9.24043
245	0210020007	ANCASH	HUARI	ANRA	CONTAN			1		270	-76.92565	-9.24606
246	0210030007	ANCASH	HUARI	CAJAY	CHACARAGRA			1		399	-77.08713	-9.2668
247	0210050022	ANCASH	HUARI	HUACACHI	TARAPACA			1		274	-76.92868	-9.30716
248	0210070048	ANCASH	HUARI	HUACHIS	PICHU AYASH (PICHU)			1		203	-77.02116	-9.48501
249	0210090016	ANCASH	HUARI	MASIN	COCHAS			1	1	159	-77.07549	-9.34609
250	0210090027	ANCASH	HUARI	MASIN	HUAYTUNA	1			1	305	-77.08418	-9.3605
251	0210100008	ANCASH	HUARI	PAUCAS	VILCABAMBA			1		228	-76.93133	-9.14437
252	0210110001	ANCASH	HUARI	PONTO	PONTO	1			1	539	-77.00761	-9.32701
253	0210110033	ANCASH	HUARI	PONTO	SAN JUAN			1		390	-76.99085	-9.35205
254	0210110017	ANCASH	HUARI	PONTO	SAN MIGUEL			1		233	-76.9682	-9.3122
255	0210110036	ANCASH	HUARI	PONTO	SANTA ROSA DE TINGO			1		231	-76.98614	-9.35745
256	0210110002	ANCASH	HUARI	PONTO	YUNGUILLA			1		269	-76.99716	-9.27602
257	0210150027	ANCASH	HUARI	SAN PEDRO DE CHA	HUANCAYOC			1		496	-76.99832	-9.50486
258	0210150024	ANCASH	HUARI	SAN PEDRO DE CHA	VISTOSO			1		388	-76.99867	-9.48245
259	0210160017	ANCASH	HUARI	UCO	PAMPACocha			1		213	-76.92545	-9.20534
260	0210160018	ANCASH	HUARI	UCO	PARIACANCHA			1		292	-76.94527	-9.20713
261	0211030013	ANCASH	HUARMY	CULEBRAS	AMPANU			1		224	-78.16809	-9.91104
262	0211010017	ANCASH	HUARMY	HUARMY	CHILCAL			1		207	-78.03369	-10.02194
263	0211010005	ANCASH	HUARMY	HUARMY	HUAMBA ALTA			1		322	-77.85733	-9.94215



264	0211040020	ANCASH	HUARMEY	HUAYAN	SANTIAGO DE HUINA			1		321	-77.84793	-9.96568
265	0211050001	ANCASH	HUARMEY	MALVAS	MALVAS	1			1	684	-77.66053	-9.93039
266	0212060051	ANCASH	HUAYLAS	PAMPAROMAS	CAJABAMBA BAJA				1	271	-77.92321	-9.11251
267	0212060082	ANCASH	HUAYLAS	PAMPAROMAS	QUICACAYAN				1	391	-77.92352	-9.21683
268	0213040023	ANCASH	MARISCAL LUZURIAO	FIDEL OLIVAS ESCU	COCHABAMBA				1	219	-77.29805	-8.80983
269	0213040006	ANCASH	MARISCAL LUZURIAO	FIDEL OLIVAS ESCU	COLCABAMBA (PATARA)				1	318	-77.34233	-8.74818
270	0213040021	ANCASH	MARISCAL LUZURIAO	FIDEL OLIVAS ESCU	SISCO				1	286	-77.26856	-8.81116
271	0213060026	ANCASH	MARISCAL LUZURIAO	LLUMPA	AMAPAMPA				1	346	-77.49313	-8.97681
272	0213070005	ANCASH	MARISCAL LUZURIAO	LUCMA	CARHUACASHA				1	231	-77.49462	-8.91421
273	0214020001	ANCASH	OCROS	ACAS	ACAS				1	279	-77.33021	-10.45778
274	0214040002	ANCASH	OCROS	CARHUAPAMPA	PIMACHE				1	348	-77.25438	-10.49008
275	0214060001	ANCASH	OCROS	CONGAS	CONGAS	1			1	617	-77.44542	-10.337
276	0214010008	ANCASH	OCROS	OCROS	BELLAVISTA	1			1	421	-77.41908	-10.39351
277	0214010001	ANCASH	OCROS	OCROS	OCROS		1		1	1275	-77.39838	-10.40306
278	0214010004	ANCASH	OCROS	OCROS	ONCOY (CHACUAR ALTO)				1	367	-77.37718	-10.37754
279	0214090015	ANCASH	OCROS	SAN PEDRO	CHOQUE				1	179	-77.49012	-10.42502
280	0214100001	ANCASH	OCROS	SANTIAGO DE CHILC	SANTIAGO DE CHILCAS	1			1	470	-77.36948	-10.43892
281	0215030001	ANCASH	PALLASCA	CONCHUCOS	CONCHUCOS	1	1		1	3755	-77.85511	-8.26801
282	0215060001	ANCASH	PALLASCA	LACABAMBA	LACABAMBA		1		1	494	-77.90216	-8.26266
283	0215090043	ANCASH	PALLASCA	PAMPAS	COCHACONCHUCOS	1			1	385	-77.87905	-8.24187
284	0215090042	ANCASH	PALLASCA	PAMPAS	TILACO	1			1	311	-77.88264	-8.23503
285	0216020025	ANCASH	POMABAMBA	HUAYLLAN	ASUAC				1	313	-77.45631	-8.90261
286	0216040020	ANCASH	POMABAMBA	QUINUABAMBA	CAJAPANCA (CAJAPAN)				1	222	-77.33698	-8.7193
287	0216040001	ANCASH	POMABAMBA	QUINUABAMBA	QUINUABAMBA	1	1		1	218	-77.40079	-8.69819
288	0216040035	ANCASH	POMABAMBA	QUINUABAMBA	VIÑAC				1	203	-77.40624	-8.70558
289	0217070005	ANCASH	RECUAY	PAMPAS CHICO	COLQUIMARCA				1	114	-77.35117	-10.13177
290	0217070006	ANCASH	RECUAY	PAMPAS CHICO	HUAMBO				1	215	-77.3712	-10.13456
291	0217070008	ANCASH	RECUAY	PAMPAS CHICO	MAYORARCA	1			1	437	-77.37209	-10.14408
292	0217070001	ANCASH	RECUAY	PAMPAS CHICO	PAMPAS CHICO	1			1	290	-77.40082	-10.11545
293	0218020071	ANCASH	SANTA	CACERES DEL PERU	HUASHCAYAN	1			1	409	-78.02003	-8.98887
294	0218010012	ANCASH	SANTA	CHIMBOTE	LUPAHUARI	1			1	343	-78.26714	-8.86961
295	0218040060	ANCASH	SANTA	MACATE	CARAYOC				1	214	-78.10229	-8.80833
296	0218040018	ANCASH	SANTA	MACATE	HUANROC	1			1	383	-78.09227	-8.76752
297	0218040001	ANCASH	SANTA	MACATE	MACATE	1	1		1	518	-78.0634	-8.76089
298	0218040017	ANCASH	SANTA	MACATE	MARAHUAS				1	122	-78.10696	-8.75848
299	0218040011	ANCASH	SANTA	MACATE	QUIHUAY	1			1	448	-78.10699	-8.73888
300	0218040016	ANCASH	SANTA	MACATE	SAN BLAS				1	373	-78.10241	-8.7502
301	0218040057	ANCASH	SANTA	MACATE	SHIQUISH				1	193	-78.10043	-8.79695




302	0218040014	ANCASH	SANTA	MACATE	TRANCA (ATUN TRANCA)			1	1	119	-78.08533	-8.74262
303	0219020008	ANCASH	SIHUAS	ACOBAMBA	JOCOS			1		261	-77.52362	-8.3061
304	0219020012	ANCASH	SIHUAS	ACOBAMBA	LOS JARDINES (QUILCA ALTO)			1		956	-77.57049	-8.31995
305	0219050014	ANCASH	SIHUAS	CHINGALPO	RAYAN			1		262	-77.62825	-8.40609
306	0219070012	ANCASH	SIHUAS	QUICHES	BOLOGNESI			1	1	136	-77.50036	-8.41093
307	0219070018	ANCASH	SIHUAS	QUICHES	CONDOR CERRO	1		1	1	601	-77.4759	-8.41646
308	0219070013	ANCASH	SIHUAS	QUICHES	MIOBAMBA			1		230	-77.53364	-8.41212
309	0219070001	ANCASH	SIHUAS	QUICHES	QUICHES	1	1		1	697	-77.49348	-8.39446
310	0219070009	ANCASH	SIHUAS	QUICHES	TINYAYO			1		355	-77.49105	-8.40418
311	0220050028	ANCASH	YUNGAY	QUILLO	BELLAVISTA			1		209	-77.93584	-9.31793
312	0220050075	ANCASH	YUNGAY	QUILLO	CANCHIRAO			1		456	-77.96575	-9.40035
313	0220050062	ANCASH	YUNGAY	QUILLO	CANO			1		223	-77.99099	-9.36449
314	0220050012	ANCASH	YUNGAY	QUILLO	CONCHI			1	1	146	-77.95185	-9.29492
315	0220050017	ANCASH	YUNGAY	QUILLO	COTOCANCHA			1	1	228	-77.88648	-9.29834
316	0220050064	ANCASH	YUNGAY	QUILLO	CUNTIP			1		241	-77.94972	-9.36089
317	0220050057	ANCASH	YUNGAY	QUILLO	HUAMBO			1		421	-77.93054	-9.33
318	0220050054	ANCASH	YUNGAY	QUILLO	LA VICTORIA			1		231	-78.00781	-9.33115
319	0220050036	ANCASH	YUNGAY	QUILLO	MACRAY			1	1	234	-77.96831	-9.31123
320	0220050071	ANCASH	YUNGAY	QUILLO	MITUA			1		358	-77.95527	-9.38106
321	0220050027	ANCASH	YUNGAY	QUILLO	OCUSHUY BAJO (OCOSHUY)			1	1	137	-77.93312	-9.31415
322	0220050020	ANCASH	YUNGAY	QUILLO	OJORAN			1	1	147	-77.91309	-9.30114
323	0220050035	ANCASH	YUNGAY	QUILLO	PAMPA CANCHA			1		380	-77.9674	-9.30888
324	0220050040	ANCASH	YUNGAY	QUILLO	PARIACOLCA	1	1	1	1	460	-77.9934	-9.32171
325	0220050044	ANCASH	YUNGAY	QUILLO	POCSO			1	1	128	-78.03889	-9.31511
326	0220050013	ANCASH	YUNGAY	QUILLO	POTRERO			1	1	250	-77.94712	-9.29776
327	0220050018	ANCASH	YUNGAY	QUILLO	PUNAP	1		1	1	440	-77.88402	-9.29339
328	0220050011	ANCASH	YUNGAY	QUILLO	YANARANRA	1		1	1	323	-77.95045	-9.28314
329	0220080018	ANCASH	YUNGAY	YANAMA	MAYUSH			1		354	-77.4073	-9.05581
330	0301020007	APURIMAC	ABANCAY	CHACOCHÉ	ANCHICHA			1		410	-73.00859	-13.98292
331	0301020002	APURIMAC	ABANCAY	CHACOCHÉ	CASINCHIHUA	1		1		617	-73.0271	-13.87595
332	0301020001	APURIMAC	ABANCAY	CHACOCHÉ	CHACOCHÉ	1		1		916	-72.99309	-13.94225
333	0301030001	APURIMAC	ABANCAY	CIRCA	CIRCA	1		1		327	-72.87883	-13.87903
334	0301030046	APURIMAC	ABANCAY	CIRCA	TACCACCA			1	1	115	-72.8927	-13.96649
335	0301040031	APURIMAC	ABANCAY	CURAHUASI	ALAMEDA			1		292	-72.75393	-13.54963
336	0301040061	APURIMAC	ABANCAY	CURAHUASI	ASMAYACU	1		1	1	398	-72.73359	-13.57364
337	0301040073	APURIMAC	ABANCAY	CURAHUASI	CCAPACCA			1		218	-72.54248	-13.63026
338	0301040052	APURIMAC	ABANCAY	CURAHUASI	CCOCC-HUA	1		1		971	-72.70231	-13.57015
339	0301040068	APURIMAC	ABANCAY	CURAHUASI	CCOCHA			1		535	-72.63203	-13.59874



340	0301040033	APURIMAC	ABANCAY	CURAHUASI	CCOCHARAY	1		1	1	307	-72.71234	-13.54774
341	0301040003	APURIMAC	ABANCAY	CURAHUASI	CCORIPAMPA			1		458	-72.73164	-13.51621
342	0301040017	APURIMAC	ABANCAY	CURAHUASI	CONCACHA I			1	1	271	-72.78579	-13.54407
343	0301040029	APURIMAC	ABANCAY	CURAHUASI	CONCACHA II			1	1	618	-72.8027	-13.54888
344	0301040001	APURIMAC	ABANCAY	CURAHUASI	CURAHUASI	1	1		1	3425	-72.69765	-13.54328
345	0301040084	APURIMAC	ABANCAY	CURAHUASI	LARATA II			1		362	-72.45166	-13.69697
346	0301040014	APURIMAC	ABANCAY	CURAHUASI	LUCMOS			1	1	253	-72.71036	-13.53892
347	0301040050	APURIMAC	ABANCAY	CURAHUASI	PALMIRA			1		344	-72.69063	-13.56677
348	0301040043	APURIMAC	ABANCAY	CURAHUASI	PUCA PUCA			1		591	-72.6856	-13.55359
349	0301040027	APURIMAC	ABANCAY	CURAHUASI	SAN LUIS	1		1	1	509	-72.77086	-13.55044
350	0301040016	APURIMAC	ABANCAY	CURAHUASI	SAYWITE	1			1	897	-72.79335	-13.54345
351	0301040056	APURIMAC	ABANCAY	CURAHUASI	TRANCA PATA ALTA			1		519	-72.75459	-13.57059
352	0301040057	APURIMAC	ABANCAY	CURAHUASI	VACAS			1	1	176	-72.75714	-13.57193
353	0301050001	APURIMAC	ABANCAY	HUANIPACA	HUANIPACA	1	1		1	871	-72.94	-13.49186
354	0301050053	APURIMAC	ABANCAY	HUANIPACA	LIMANQUI	1		1	1	334	-72.94669	-13.48487
355	0301050042	APURIMAC	ABANCAY	HUANIPACA	TAMBOBAMBA			1		347	-72.88464	-13.47757
356	0301060044	APURIMAC	ABANCAY	LAMBRAMA	ATANCAMA			1		388	-72.7848	-13.8661
357	0301060032	APURIMAC	ABANCAY	LAMBRAMA	KISHUARA			1		202	-72.75212	-13.82405
358	0301060037	APURIMAC	ABANCAY	LAMBRAMA	MARJUNI (MARCCUNE)	1			1	543	-72.73558	-13.84256
359	0301060036	APURIMAC	ABANCAY	LAMBRAMA	PICHIUCA			1	1	177	-72.77388	-13.84128
360	0301060033	APURIMAC	ABANCAY	LAMBRAMA	SIUSAY	1		1	1	460	-72.82622	-13.82769
361	0301060039	APURIMAC	ABANCAY	LAMBRAMA	URPIPAMPA			1	1	189	-72.77886	-13.84497
362	0301070056	APURIMAC	ABANCAY	PICHIRHUA	OCRABAMBA (UCROBAME)	1	1	1	1	362	-73.1239	-13.83004
363	0301070001	APURIMAC	ABANCAY	PICHIRHUA	PICHIRHUA	1	1		1	157	-73.0764	-13.8611
364	0301080036	APURIMAC	ABANCAY	SAN PEDRO DE CAC	ASIL	1			1	523	-72.82624	-13.53557
365	0301080001	APURIMAC	ABANCAY	SAN PEDRO DE CAC	CACHORA		1		1	871	-72.81634	-13.51462
366	0301080034	APURIMAC	ABANCAY	SAN PEDRO DE CAC	MARCOPATA			1		365	-72.80397	-13.52517
367	0301080033	APURIMAC	ABANCAY	SAN PEDRO DE CAC	PACCAYPATA	1		1	1	354	-72.82091	-13.52694
368	0302010037	APURIMAC	ANDAHUAYLAS	ANDAHUAYLAS	SANTA ROSA DE CHACAPUENTE			1	1	136	-73.38341	-13.80162
369	0302020027	APURIMAC	ANDAHUAYLAS	ANDARAPA	CCASABAMBA			1		307	-73.41174	-13.54165
370	0302020005	APURIMAC	ANDAHUAYLAS	ANDARAPA	CENTRO UMACA			1		261	-73.35798	-13.47939
371	0302020012	APURIMAC	ANDAHUAYLAS	ANDARAPA	CHUSPI			1	1	264	-73.39918	-13.52189
372	0302020028	APURIMAC	ANDAHUAYLAS	ANDARAPA	HUALLHUAYOCC	1		1	1	448	-73.37381	-13.54284
373	0302020003	APURIMAC	ANDAHUAYLAS	ANDARAPA	LA MERCED DE UMACA			1		409	-73.35562	-13.46992
374	0302030001	APURIMAC	ANDAHUAYLAS	CHIARA	CHIARA		1		1	940	-73.66986	-13.86843
375	0302030017	APURIMAC	ANDAHUAYLAS	CHIARA	CHILLMAY			1	1	164	-73.67059	-13.91068
376	0302030016	APURIMAC	ANDAHUAYLAS	CHIARA	SANTIAGO DE YAURECC	1		1	1	408	-73.65496	-13.90404
377	0302040001	APURIMAC	ANDAHUAYLAS	HUANCARAMA	HUANCARAMA		1		1	1753	-73.0892	-13.64582



378	0302040013	APURIMAC	ANDAHUAYLAS	HUANCARAMA	MATECCLLA			1		336	-73.0604	-13.65476
379	0302050044	APURIMAC	ANDAHUAYLAS	HUANCARAY	ANTASCO		1	1	1	420	-73.54064	-13.78119
380	0302050047	APURIMAC	ANDAHUAYLAS	HUANCARAY	CHUMPALLHUA	1		1	1	413	-73.53065	-13.78897
381	0302050001	APURIMAC	ANDAHUAYLAS	HUANCARAY	HUANCARAY		1		1	636	-73.52634	-13.75789
382	0302060001	APURIMAC	ANDAHUAYLAS	HUAYANA	HUAYANA	1			1	668	-73.61094	-14.05072
383	0302190001	APURIMAC	ANDAHUAYLAS	KAQUIABAMBA	KAQUIABAMBA	1			1	295	-73.28814	-13.5377
384	0302190009	APURIMAC	ANDAHUAYLAS	KAQUIABAMBA	PULLURI	1			1	672	-73.28368	-13.54767
385	0302070042	APURIMAC	ANDAHUAYLAS	KISHUARA	CAVIRA				1	220	-73.15206	-13.69554
386	0302070012	APURIMAC	ANDAHUAYLAS	KISHUARA	CCORIPACCHA				1	178	-73.19463	-13.59955
387	0302070048	APURIMAC	ANDAHUAYLAS	KISHUARA	JOTAQUITE				1	172	-73.17042	-13.70817
388	0302070001	APURIMAC	ANDAHUAYLAS	KISHUARA	KISHUARA		1		1	641	-73.12215	-13.6913
389	0302070036	APURIMAC	ANDAHUAYLAS	KISHUARA	LARAMARO				1	503	-73.11153	-13.6793
390	0302070010	APURIMAC	ANDAHUAYLAS	KISHUARA	QUILLABAMBA	1			1	410	-73.19057	-13.5928
391	0302070031	APURIMAC	ANDAHUAYLAS	KISHUARA	SECSENCALLA				1	318	-73.11534	-13.66853
392	0302070033	APURIMAC	ANDAHUAYLAS	KISHUARA	TONCCO BAMBA				1	297	-73.12894	-13.67381
393	0302080007	APURIMAC	ANDAHUAYLAS	PACOBAMBA	CCERABAMBA	1			1	601	-73.11341	-13.55858
394	0302080030	APURIMAC	ANDAHUAYLAS	PACOBAMBA	CRUZPAMPA				1	275	-73.1039	-13.61277
395	0302080001	APURIMAC	ANDAHUAYLAS	PACOBAMBA	PACOBAMBA	1	1		1	649	-73.0874	-13.61681
396	0302090037	APURIMAC	ANDAHUAYLAS	PACUCHA	ARGAMA PARQUE				1	274	-73.25362	-13.62103
397	0302090003	APURIMAC	ANDAHUAYLAS	PACUCHA	SANTA ROSA				1	379	-73.39209	-13.57103
398	0302100023	APURIMAC	ANDAHUAYLAS	PAMPACHIRI	AYAPAMPA I (AYAPAMPA)				1	199	-73.53429	-14.20851
399	0302100001	APURIMAC	ANDAHUAYLAS	PAMPACHIRI	PAMPACHIRI	1	1		1	479	-73.54386	-14.18638
400	0302120029	APURIMAC	ANDAHUAYLAS	SAN ANTONIO DE CA	CCAPCCA				1	315	-73.65328	-13.79096
401	0302120033	APURIMAC	ANDAHUAYLAS	SAN ANTONIO DE CA	CHULLIZANA	1			1	631	-73.62647	-13.81291
402	0302120004	APURIMAC	ANDAHUAYLAS	SAN ANTONIO DE CA	HUANTANA				1	377	-73.61774	-13.76551
403	0302120001	APURIMAC	ANDAHUAYLAS	SAN ANTONIO DE CA	SAN ANTONIO DE CACHI	1			1	291	-73.60526	-13.77403
404	0302120027	APURIMAC	ANDAHUAYLAS	SAN ANTONIO DE CA	SAN JUAN BAUTISTA (TOC	1			1	700	-73.61348	-13.78683
405	0302120026	APURIMAC	ANDAHUAYLAS	SAN ANTONIO DE CA	SAN JUAN DE KULA (CULA	1			1	447	-73.65911	-13.78562
406	0302120034	APURIMAC	ANDAHUAYLAS	SAN ANTONIO DE CA	TANQUIHUA				1	266	-73.699	-13.81615
407	0302140020	APURIMAC	ANDAHUAYLAS	SAN MIGUEL DE CHA	SAN ISIDRO DE TACTA BAJA				1	203	-73.61888	-13.98198
408	0302140016	APURIMAC	ANDAHUAYLAS	SAN MIGUEL DE CHA	SAN JUAN DE PAMPA(TAPARCCE)				1	133	-73.58775	-13.97189
409	0302150035	APURIMAC	ANDAHUAYLAS	SANTA MARIA DE CH	CCASCCA BAMBA			1	1	1075	-73.58713	-13.69746
410	0302150032	APURIMAC	ANDAHUAYLAS	SANTA MARIA DE CH	CCOLLCCA	1			1	346	-73.59387	-13.69058
411	0302150036	APURIMAC	ANDAHUAYLAS	SANTA MARIA DE CH	CHIQUILLAN				1	130	-73.54808	-13.70626
412	0302150033	APURIMAC	ANDAHUAYLAS	SANTA MARIA DE CH	JATUPATA				1	651	-73.57789	-13.69467
413	0302150038	APURIMAC	ANDAHUAYLAS	SANTA MARIA DE CH	LAMAY PAMPA	1			1	514	-73.58689	-13.70938
414	0302150034	APURIMAC	ANDAHUAYLAS	SANTA MARIA DE CH	REBELDE HUAYRANA				1	734	-73.60472	-13.69116
415	0302150039	APURIMAC	ANDAHUAYLAS	SANTA MARIA DE CH	SANTA ROSA	1			1	313	-73.58618	-13.71361



416	0302170001	APURIMAC	ANDAHUAYLAS	TUMAY HUARACA	UMAMARCA	1	1		1	457	-73.5691	-14.0539
417	0303010001	APURIMAC	ANTABAMBA	ANTABAMBA	ANTAMBAMBA	1	1		1	2831	-72.87781	-14.36533
418	0303020011	APURIMAC	ANTABAMBA	EL ORO	MICHCAPATA			1	1	102	-73.06396	-14.21676
419	0303040016	APURIMAC	ANTABAMBA	JUAN ESPINOZA MEI	CALCAUSO	1			1	501	-72.91332	-14.45162
420	0303040001	APURIMAC	ANTABAMBA	JUAN ESPINOZA MEI	MOLLEBAMBA	1	1		1	688	-72.91483	-14.42869
421	0303040008	APURIMAC	ANTABAMBA	JUAN ESPINOZA MEI	SILCO	1		1	1	491	-72.93114	-14.41623
422	0303060001	APURIMAC	ANTABAMBA	PACHACONAS	PACHACONAS		1		1	767	-73.01647	-14.22299
423	0303070033	APURIMAC	ANTABAMBA	SABAINO	ANTILLA	1			1	415	-72.96953	-14.32776
424	0303070001	APURIMAC	ANTABAMBA	SABAINO	SABAINO		1		1	984	-72.9444	-14.31249
425	0304010001	APURIMAC	AYMARAES	CHALHUANCA	CHALHUANCA	1	1		1	4197	-73.24698	-14.29538
426	0304010013	APURIMAC	AYMARAES	CHALHUANCA	JAYO			1		220	-73.28152	-14.29556
427	0304010003	APURIMAC	AYMARAES	CHALHUANCA	MUTCA			1	1	272	-73.30759	-14.21568
428	0304040018	APURIMAC	AYMARAES	CHAPIMARCA	PAMPALLACTA	1		1	1	560	-73.09663	-14.00454
429	0304040019	APURIMAC	AYMARAES	CHAPIMARCA	SANTIAGO	1		1	1	357	-73.12834	-14.01084
430	0304040014	APURIMAC	AYMARAES	CHAPIMARCA	SUPALLA			1	1	181	-73.12471	-13.99434
431	0304050001	APURIMAC	AYMARAES	COLCABAMBA	COLCABAMBA	1			1	535	-73.25704	-14.00512
432	0304060001	APURIMAC	AYMARAES	COTARUSE	COTARUSE	1	1		1	744	-73.20535	-14.4164
433	0304060011	APURIMAC	AYMARAES	COTARUSE	PAMPAMARCA	1			1	818	-73.20586	-14.42736
434	0304070001	APURIMAC	AYMARAES	HUAYLLO	HUAYLLO	1			1	166	-73.27159	-14.13458
435	0304090046	APURIMAC	AYMARAES	LUCRE	ACOYCHA (ACOICHA)			1		236	-73.21838	-13.97255
436	0304090011	APURIMAC	AYMARAES	LUCRE	CAYHUACHAHUA	1		1	1	522	-73.23558	-13.92837
437	0304090017	APURIMAC	AYMARAES	LUCRE	JUTA	1		1	1	327	-73.25403	-13.93196
438	0304100003	APURIMAC	AYMARAES	POCOHUANCA	TIAPARO	1			1	524	-73.09659	-14.1764
439	0304110001	APURIMAC	AYMARAES	SAN JUAN DE CHAC	SAN JUAN DE CHACÑA	1	1		1	679	-73.18286	-13.92404
440	0304120006	APURIMAC	AYMARAES	SAÑAYCA	PUCAHUASI			1	1	279	-73.35813	-14.21008
441	0304120001	APURIMAC	AYMARAES	SAÑAYCA	SAÑAYCA	1			1	507	-73.34634	-14.20367
442	0304130003	APURIMAC	AYMARAES	SORAYA	PAJAYCA			1	1	145	-73.30493	-14.14912
443	0304140007	APURIMAC	AYMARAES	TAPAIRIHUA	AYLLASANA			1		251	-73.13163	-14.10298
444	0304140003	APURIMAC	AYMARAES	TAPAIRIHUA	CCORIRAY			1		290	-73.152	-14.07784
445	0304140016	APURIMAC	AYMARAES	TAPAIRIHUA	HUAYAO			1		260	-73.13272	-14.14313
446	0304140012	APURIMAC	AYMARAES	TAPAIRIHUA	LIUYCHOPATA			1	1	116	-73.15377	-14.13626
447	0304140008	APURIMAC	AYMARAES	TAPAIRIHUA	SOJO	1			1	367	-73.16733	-14.11025
448	0304140001	APURIMAC	AYMARAES	TAPAIRIHUA	TAPAIRIHUA	1	1		1	240	-73.14326	-14.14107
449	0304150005	APURIMAC	AYMARAES	TINTAY	ACHUTAURO			1		274	-73.09387	-13.88526
450	0304160001	APURIMAC	AYMARAES	TORAYA	TORAYA	1	1		1	601	-73.29867	-14.05285
451	0304170001	APURIMAC	AYMARAES	YANACA	YANACA		1		1	875	-73.15878	-14.22624
452	0306020008	APURIMAC	CHINCHEROS	ANCO HUALLO	BUENAVISTA			1		369	-73.65209	-13.54252
453	0306020006	APURIMAC	CHINCHEROS	ANCO HUALLO	CCOLLAPAMPA	1		1	1	439	-73.69748	-13.52524



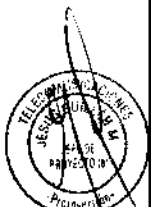
454	0306020003	APURIMAC	CHINCHEROS	ANCO HUALLO	QUISPIMARCA	1		1	1	359	-73.67	-13.5204
455	0306020009	APURIMAC	CHINCHEROS	ANCO HUALLO	TOTORABAMBA	1			1	1482	-73.66462	-13.53972
456	0306020001	APURIMAC	CHINCHEROS	ANCO HUALLO	URIPA	1	1		1	3700	-73.67561	-13.53223
457	0306010001	APURIMAC	CHINCHEROS	CHINCHEROS	CHINCHEROS	1	1		1	1745	-73.7215	-13.51776
458	0306010026	APURIMAC	CHINCHEROS	CHINCHEROS	MOROCHUCO				1	341	-73.73301	-13.57272
459	0306010025	APURIMAC	CHINCHEROS	CHINCHEROS	ORCCORBAMBA				1	203	-73.75449	-13.57072
460	0306010008	APURIMAC	CHINCHEROS	CHINCHEROS	TEJAHUASI				1	286	-73.73436	-13.51856
461	0306030001	APURIMAC	CHINCHEROS	COCHARCAS	COCHARCAS	1	1		1	568	-73.74368	-13.61106
462	0306030005	APURIMAC	CHINCHEROS	COCHARCAS	SAÑOC	1			1	310	-73.75561	-13.59891
463	0306040076	APURIMAC	CHINCHEROS	HUACCANA	AGUAIRO	1			1	620	-73.81447	-13.48491
464	0306040039	APURIMAC	CHINCHEROS	HUACCANA	ALAY PAMPA				1	468	-73.65787	-13.37175
465	0306040036	APURIMAC	CHINCHEROS	HUACCANA	CABRACANCHA				1	414	-73.68407	-13.37317
466	0306040043	APURIMAC	CHINCHEROS	HUACCANA	CHACCCAHUA				1	229	-73.78572	-13.37869
467	0306040001	APURIMAC	CHINCHEROS	HUACCANA	HUACCANA	1	1		1	618	-73.68851	-13.38752
468	0306040037	APURIMAC	CHINCHEROS	HUACCANA	SAYHUAPATA				1	250	-73.66442	-13.36859
469	0306040029	APURIMAC	CHINCHEROS	HUACCANA	TOCSO				1	368	-73.67228	-13.36188
470	0306060018	APURIMAC	CHINCHEROS	ONGOY	CHACABAMBA				1	295	-73.64834	-13.4209
471	0306060026	APURIMAC	CHINCHEROS	ONGOY	CHALLHUANI				1	311	-73.59143	-13.44252
472	0306060005	APURIMAC	CHINCHEROS	ONGOY	COMUNPAMPA	1	1	1	1	455	-73.67707	-13.39363
473	0306060028	APURIMAC	CHINCHEROS	ONGOY	MIRAFLORES				1	203	-73.62678	-13.45457
474	0306060021	APURIMAC	CHINCHEROS	ONGOY	MOSOBAMBA				1	532	-73.62296	-13.43
475	0306060001	APURIMAC	CHINCHEROS	ONGOY	ONGOY	1	1		1	348	-73.67222	-13.40376
476	0306060025	APURIMAC	CHINCHEROS	ONGOY	ROCCHAC	1	1		1	1132	-73.60515	-13.44108
477	0306060029	APURIMAC	CHINCHEROS	ONGOY	UNION LOS PINOS				1	394	-73.60724	-13.46453
478	0306060003	APURIMAC	CHINCHEROS	ONGOY	VILLA UNION				1	543	-73.64383	-13.37727
479	0306060020	APURIMAC	CHINCHEROS	ONGOY	VISTA ALEGRE				1	348	-73.61541	-13.42532
480	0306080010	APURIMAC	CHINCHEROS	RANRACANCHA	HUARIBAMBA	1			1	396	-73.57334	-13.53342
481	0306080016	APURIMAC	CHINCHEROS	RANRACANCHA	JENHUA				1	225	-73.58055	-13.54441
482	0306080008	APURIMAC	CHINCHEROS	RANRACANCHA	JOÑAC				1	276	-73.55733	-13.52876
483	0306080013	APURIMAC	CHINCHEROS	RANRACANCHA	PADRE RUMI	1		1	1	602	-73.59281	-13.5369
484	0306080001	APURIMAC	CHINCHEROS	RANRACANCHA	RANRACANCHA				1	1162	-73.60569	-13.53361
485	0306080019	APURIMAC	CHINCHEROS	RANRACANCHA	YATANACO				1	318	-73.6032	-13.55423
486	0306070018	APURIMAC	CHINCHEROS	URANMARCA	ANTASCO				1	262	-73.67208	-13.70656
487	0306070017	APURIMAC	CHINCHEROS	URANMARCA	MOYOCPAMPA				1	456	-73.62933	-13.7017
488	0306070001	APURIMAC	CHINCHEROS	URANMARCA	URANMARCA	1	1		1	910	-73.67459	-13.67317
489	0305060001	APURIMAC	COTABAMBAS	CHALLHUAHUACHO	CHALLHUAHUACHO	1			1	597	-72.24882	-14.11936
490	0305060018	APURIMAC	COTABAMBAS	CHALLHUAHUACHO	CHILA				1	121	-72.22095	-14.12975
491	0305060051	APURIMAC	COTABAMBAS	CHALLHUAHUACHO	CHOCOYO				1	119	-72.35625	-14.21446



492	0305060033	APURIMAC	COTABAMBAS	CHALLHUAHUACHO	CHUAQUIRI			1	1	275	-72.237	-14.15534
493	0305060048	APURIMAC	COTABAMBAS	CHALLHUAHUACHO	HUANCOHUIRE			1		248	-72.29815	-14.21162
494	0305060044	APURIMAC	COTABAMBAS	CHALLHUAHUACHO	LLAHUANG			1		215	-72.35708	-14.19461
495	0305020012	APURIMAC	COTABAMBAS	COTABAMBAS	CCALLA			1	1	229	-72.35182	-13.73134
496	0305020015	APURIMAC	COTABAMBAS	COTABAMBAS	COLCA		1		1	596	-72.27595	-13.74529
497	0305020001	APURIMAC	COTABAMBAS	COTABAMBAS	COTABAMBAS		1	1	1	1709	-72.35855	-13.74607
498	0305020002	APURIMAC	COTABAMBAS	COTABAMBAS	CUTUCCTAY			1	1	151	-72.26278	-13.70038
499	0305020010	APURIMAC	COTABAMBAS	COTABAMBAS	HUACLLI			1		203	-72.37329	-13.72455
500	0305020026	APURIMAC	COTABAMBAS	COTABAMBAS	HUAROCOY			1		264	-72.36184	-13.76797
501	0305030028	APURIMAC	COTABAMBAS	COYLLURQUI	CHAHUAY			1		344	-72.42172	-13.86431
502	0305030010	APURIMAC	COTABAMBAS	COYLLURQUI	CHISCCA HUAYLLA			1		336	-72.43204	-13.81074
503	0305030006	APURIMAC	COTABAMBAS	COYLLURQUI	CHUYLLULLO			1		233	-72.42524	-13.78824
504	0305030001	APURIMAC	COTABAMBAS	COYLLURQUI	COYLLURQUI		1	1	1	1133	-72.43389	-13.83679
505	0305030027	APURIMAC	COTABAMBAS	COYLLURQUI	LLADQUIRI			1	1	203	-72.39846	-13.86309
506	0305030035	APURIMAC	COTABAMBAS	COYLLURQUI	MANASQUI		1	1	1	462	-72.45407	-13.90211
507	0305030054	APURIMAC	COTABAMBAS	COYLLURQUI	PAMPUTA			1	1	188	-72.37515	-13.9839
508	0305030018	APURIMAC	COTABAMBAS	COYLLURQUI	PFACO		1		1	701	-72.46054	-13.8261
509	0305030029	APURIMAC	COTABAMBAS	COYLLURQUI	SIJAHUI			1		312	-72.40102	-13.87374
510	0305030062	APURIMAC	COTABAMBAS	COYLLURQUI	SORCCO			1		214	-72.4366	-13.99982
511	0305030034	APURIMAC	COTABAMBAS	COYLLURQUI	VILCARO		1		1	551	-72.46707	-13.88985
512	0305040052	APURIMAC	COTABAMBAS	HAQUIRA	ANTAPUNCO			1	1	155	-72.18778	-14.25475
513	0305040005	APURIMAC	COTABAMBAS	HAQUIRA	BELLAVISTA		1		1	384	-72.11838	-14.17658
514	0305040032	APURIMAC	COTABAMBAS	HAQUIRA	CANCHAYOC			1	1	153	-72.15975	-14.21673
515	0305040010	APURIMAC	COTABAMBAS	HAQUIRA	COCHA		1		1	589	-72.09949	-14.18826
516	0305040072	APURIMAC	COTABAMBAS	HAQUIRA	COCHARADA			1	1	162	-72.26682	-14.27617
517	0305040081	APURIMAC	COTABAMBAS	HAQUIRA	HAPURO			1	1	254	-72.20251	-14.29098
518	0305040001	APURIMAC	COTABAMBAS	HAQUIRA	HAQUIRA		1	1	1	2301	-72.19045	-14.2153
519	0305040007	APURIMAC	COTABAMBAS	HAQUIRA	HUANCACALLA GRANDE			1		355	-72.20335	-14.18699
520	0305040093	APURIMAC	COTABAMBAS	HAQUIRA	HUANCASCACA		1		1	461	-72.24347	-14.31172
521	0305040080	APURIMAC	COTABAMBAS	HAQUIRA	HUICSO PILLO			1		244	-72.18641	-14.289
522	0305040097	APURIMAC	COTABAMBAS	HAQUIRA	JAPUPAMPA		1		1	336	-72.23075	-14.32175
523	0305040002	APURIMAC	COTABAMBAS	HAQUIRA	NUCABAMBA			1		337	-72.11949	-14.15311
524	0305040039	APURIMAC	COTABAMBAS	HAQUIRA	PATAHUASI			1	1	292	-72.17582	-14.23907
525	0305040121	APURIMAC	COTABAMBAS	HAQUIRA	PISCOCALLA			1		215	-72.26119	-14.40388
526	0305040104	APURIMAC	COTABAMBAS	HAQUIRA	SAN JOSE			1	1	135	-72.24828	-14.34714
527	0305040033	APURIMAC	COTABAMBAS	HAQUIRA	WISTAC MARCALLAC			1	1	115	-72.18466	-14.2152
528	0305050004	APURIMAC	COTABAMBAS	MARA	ACCOERA			1	1	120	-72.08329	-13.98878
529	0305050036	APURIMAC	COTABAMBAS	MARA	CCAPACCASA			1		209	-72.10554	-14.11109



530	0305050010	APURIMAC	COTABAMBAS	MARA	CCARAHUAYLLA			1	1	141	-72.12192	-14.03598
531	0305050028	APURIMAC	COTABAMBAS	MARA	CHEQOLLO			1		334	-72.19	-14.09472
532	0305050039	APURIMAC	COTABAMBAS	MARA	CUNCA			1		229	-72.12061	-14.07933
533	0305050007	APURIMAC	COTABAMBAS	MARA	HUARAQUERAY	1		1	1	315	-72.12474	-14.03033
534	0305050019	APURIMAC	COTABAMBAS	MARA	HUARUMA			1		239	-72.15609	-14.0786
535	0305050032	APURIMAC	COTABAMBAS	MARA	HUAYLLAYOC			1	1	249	-72.08419	-14.10699
536	0305050001	APURIMAC	COTABAMBAS	MARA	MARA	1	1		1	844	-72.10534	-14.08804
537	0305050017	APURIMAC	COTABAMBAS	MARA	PISACCASA	1		1	1	352	-72.17	-14.07729
538	0305050024	APURIMAC	COTABAMBAS	MARA	YURICANCHA			1	1	292	-72.16001	-14.08812
539	0305010084	APURIMAC	COTABAMBAS	TAMBOBAMBA	ALLAHUA			1	1	182	-72.2257	-14.02995
540	0305010062	APURIMAC	COTABAMBAS	TAMBOBAMBA	AYACCASI			1	1	116	-72.2444	-13.99897
541	0305010040	APURIMAC	COTABAMBAS	TAMBOBAMBA	AÑOCCALLA			1	1	116	-72.26462	-13.96267
542	0305010019	APURIMAC	COTABAMBAS	TAMBOBAMBA	CHACCARO	1			1	1004	-72.13522	-13.84823
543	0305010004	APURIMAC	COTABAMBAS	TAMBOBAMBA	CHUROC			1		288	-72.18986	-13.76778
544	0305010018	APURIMAC	COTABAMBAS	TAMBOBAMBA	HUARACOPATA			1		319	-72.22135	-13.8374
545	0305010033	APURIMAC	COTABAMBAS	TAMBOBAMBA	LLACTACUNCA			1	1	162	-72.11215	-13.94144
546	0305010022	APURIMAC	COTABAMBAS	TAMBOBAMBA	OCCORURO			1		230	-72.22685	-13.91112
547	0305010052	APURIMAC	COTABAMBAS	TAMBOBAMBA	OCCRABAMBA			1	1	197	-72.15874	-13.98224
548	0305010002	APURIMAC	COTABAMBAS	TAMBOBAMBA	PAMPARQUI			1	1	107	-72.23188	-13.74662
549	0305010064	APURIMAC	COTABAMBAS	TAMBOBAMBA	PICHACA			1	1	167	-72.22193	-14.00496
550	0305010051	APURIMAC	COTABAMBAS	TAMBOBAMBA	PUNAPAMPA			1		336	-72.12149	-13.98246
551	0305010067	APURIMAC	COTABAMBAS	TAMBOBAMBA	QQUELLO			1		369	-72.28169	-14.00755
552	0305010055	APURIMAC	COTABAMBAS	TAMBOBAMBA	SECSECCA			1	1	148	-72.18777	-13.98379
553	0305010001	APURIMAC	COTABAMBAS	TAMBOBAMBA	TAMBOBAMBA	1	1		1	2588	-72.17721	-13.94526
554	0305010011	APURIMAC	COTABAMBAS	TAMBOBAMBA	UMAHUIR			1		290	-72.18897	-13.81668
555	0305010039	APURIMAC	COTABAMBAS	TAMBOBAMBA	YANACCA			1	1	249	-72.19525	-13.96364
556	0307010037	APURIMAC	GRAU	CHUQUIBAMBILLA	CAMPANAYOC	1		1	1	386	-72.72513	-14.1166
557	0307010019	APURIMAC	GRAU	CHUQUIBAMBILLA	CHAGUARINEY			1	1	277	-72.70658	-14.091
558	0307010056	APURIMAC	GRAU	CHUQUIBAMBILLA	CHAPIMARCA	1			1	445	-72.73301	-14.16725
559	0307010054	APURIMAC	GRAU	CHUQUIBAMBILLA	CHISE			1	1	121	-72.79439	-14.16673
560	0307010001	APURIMAC	GRAU	CHUQUIBAMBILLA	CHUQUIBAMBILLA			1		3392	-72.70869	-14.10441
561	0307010025	APURIMAC	GRAU	CHUQUIBAMBILLA	COTRO	1		1	1	343	-72.74156	-14.09638
562	0307010065	APURIMAC	GRAU	CHUQUIBAMBILLA	HUICHIHUA			1	1	207	-72.79771	-14.19398
563	0307010047	APURIMAC	GRAU	CHUQUIBAMBILLA	MARQUECCA			1	1	209	-72.76836	-14.14752
564	0307010043	APURIMAC	GRAU	CHUQUIBAMBILLA	OPERE			1	1	274	-72.719	-14.12996
565	0307010046	APURIMAC	GRAU	CHUQUIBAMBILLA	PATAPATA	1		1	1	440	-72.73591	-14.14315
566	0307010026	APURIMAC	GRAU	CHUQUIBAMBILLA	RUNCAHUASI			1	1	240	-72.74736	-14.09753
567	0307010022	APURIMAC	GRAU	CHUQUIBAMBILLA	ULLPUTO			1	1	110	-72.69148	-14.0968



568	0307010062	APURIMAC	GRAU	CHUQUIBAMBILLA	VAQUERIANAPATA			1	1	130	-72.78434	-14.18359
569	0307140006	APURIMAC	GRAU	CURASCO	CASHANCA			1		360	-72.53018	-14.05843
570	0307140013	APURIMAC	GRAU	CURASCO	COCHACCOCHA			1		257	-72.58228	-14.08389
571	0307140001	APURIMAC	GRAU	CURASCO	CURASCO	1			1	524	-72.56833	-14.0619
572	0307020027	APURIMAC	GRAU	CURPAHUASI	ASTAPATA			1	1	173	-72.63603	-14.05106
573	0307020001	APURIMAC	GRAU	CURPAHUASI	CURPAHUASI	1			1	666	-72.67139	-14.06307
574	0307020026	APURIMAC	GRAU	CURPAHUASI	MOLLEPIÑA	1		1	1	347	-72.6491	-14.05247
575	0307020008	APURIMAC	GRAU	CURPAHUASI	PUCURHUAY	1		1	1	348	-72.58159	-13.97948
576	0307020019	APURIMAC	GRAU	CURPAHUASI	RACKEY	1	1	1	1	444	-72.60578	-14.02261
577	0307020003	APURIMAC	GRAU	CURPAHUASI	TAMBORACAY	1			1	385	-72.57067	-13.94809
578	0307030030	APURIMAC	GRAU	GAMARRA	COLLAURO			1	1	375	-72.48836	-13.87739
579	0307030019	APURIMAC	GRAU	GAMARRA	CRUZPATA			1	1	266	-72.58268	-13.80602
580	0307030020	APURIMAC	GRAU	GAMARRA	KALLATQUI			1	1	110	-72.57774	-13.81871
581	0307030028	APURIMAC	GRAU	GAMARRA	LLAULLIPATA			1	1	220	-72.49205	-13.85445
582	0307030003	APURIMAC	GRAU	GAMARRA	LLAUQUI			1		229	-72.51162	-13.78665
583	0307030031	APURIMAC	GRAU	GAMARRA	LLICCHIVILCA	1			1	437	-72.52525	-13.90633
584	0307030008	APURIMAC	GRAU	GAMARRA	MOLLEBAMBA			1	1	133	-72.51224	-13.7992
585	0307030032	APURIMAC	GRAU	GAMARRA	OCROBAMBA			1		222	-72.52982	-13.92738
586	0307030001	APURIMAC	GRAU	GAMARRA	PALPACACHI	1	1		1	512	-72.51239	-13.87282
587	0307030004	APURIMAC	GRAU	GAMARRA	PITUHUANCA	1			1	430	-72.495	-13.78372
588	0307030002	APURIMAC	GRAU	GAMARRA	SAPSI	1	1	1	1	501	-72.55407	-13.79115
589	0307030018	APURIMAC	GRAU	GAMARRA	SARCONTA			1	1	240	-72.56087	-13.81349
590	0307030024	APURIMAC	GRAU	GAMARRA	TARIBAMBA			1	1	248	-72.57554	-13.8382
591	0307030005	APURIMAC	GRAU	GAMARRA	UTUPARA			1		226	-72.48091	-13.79163
592	0307040011	APURIMAC	GRAU	HUAYLLATI	CCORICHICHINA			1	1	317	-72.47697	-13.97575
593	0307040001	APURIMAC	GRAU	HUAYLLATI	HUAYLLATI	1	1		1	689	-72.48617	-13.92856
594	0307040008	APURIMAC	GRAU	HUAYLLATI	KULLCO			1		303	-72.49234	-13.95812
595	0307040010	APURIMAC	GRAU	HUAYLLATI	PALCCA CHICO			1	1	114	-72.4643	-13.96496
596	0307040012	APURIMAC	GRAU	HUAYLLATI	PAMPAHUIITE	1			1	310	-72.52677	-13.97322
597	0307040015	APURIMAC	GRAU	HUAYLLATI	TAMBO			1		214	-72.54376	-13.99251
598	0307050009	APURIMAC	GRAU	MAMARA	HURUCHICA	1		1	1	310	-72.57068	-14.25093
599	0307050001	APURIMAC	GRAU	MAMARA	MAMARA	1	1		1	822	-72.59437	-14.23085
600	0307060001	APURIMAC	GRAU	MICAELA BASTIDAS	AYRIHUANCA	1			1	471	-72.6169	-14.11538
601	0307060016	APURIMAC	GRAU	MICAELA BASTIDAS	MISCA			1	1	156	-72.62502	-14.14415
602	0307070005	APURIMAC	GRAU	PATAYPAMPA	CHECYAPA			1		253	-72.65859	-14.16837
603	0307070001	APURIMAC	GRAU	PATAYPAMPA	PATAYPAMPA	1			1	259	-72.675	-14.17793
604	0307070014	APURIMAC	GRAU	PATAYPAMPA	PIYAY	1			1	301	-72.67926	-14.21541
605	0307080021	APURIMAC	GRAU	PROGRESO	CONCHACOTA			1		209	-72.39822	-14.19415



606	0307080020	APURIMAC	GRAU	PROGRESO	ESCOHORNO			1		202	-72.3957	-14.14063
607	0307080002	APURIMAC	GRAU	PROGRESO	PACAYURA			1	1	193	-72.57053	-13.99908
608	0307080001	APURIMAC	GRAU	PROGRESO	PROGRESO	1	1		1	416	-72.47872	-14.07341
609	0307090001	APURIMAC	GRAU	SAN ANTONIO	SAN ANTONIO	1			1	312	-72.6257	-14.17074
610	0307100008	APURIMAC	GRAU	SANTA ROSA	CHIRRIRQUI			1	1	199	-72.65557	-14.14567
611	0307100005	APURIMAC	GRAU	SANTA ROSA	PALCCA			1	1	141	-72.65716	-14.12999
612	0307100001	APURIMAC	GRAU	SANTA ROSA	SANTA ROSA	1			1	292	-72.65969	-14.14096
613	0307110001	APURIMAC	GRAU	TURPAY	TURPAY	1	1		1	783	-72.62545	-14.22857
614	0307120001	APURIMAC	GRAU	VILCABAMBA	VILCABAMBA	1	1		1	798	-72.62698	-14.07813
615	0307130001	APURIMAC	GRAU	VIRUNDO	SAN JUAN DE VIRUNDO	1	1		1	684	-72.68016	-14.25199
616	0401200006	AREQUIPA	AREQUIPA	SANTA ISABEL DE S	CARACHARMA				1	207	-72.0583	-16.20662
617	0402030002	AREQUIPA	CAMANA	MARIANO NICOLAS	SAN JOSE				1	577	-73.20309	-15.8882
618	0403040008	AREQUIPA	CARAVELI	ATIQUIPA	AGUA SALADA			1	1	226	-74.41547	-15.7875
619	0403100001	AREQUIPA	CARAVELI	JAQUI	JAQUI	1	1		1	2500	-74.44152	-15.47548
620	0403130001	AREQUIPA	CARAVELI	YAUCA	YAUCA			1	1	1699	-74.52717	-15.66063
621	0404040001	AREQUIPA	CASTILLA	CHACHAS	CHACHAS	1	1		1	778	-72.27229	-15.50175
622	0404060001	AREQUIPA	CASTILLA	CHOCO	CHOCO	1	1		1	389	-72.13307	-15.57615
623	0405030001	AREQUIPA	CAYLLOMA	CABANACONDE	CABANACONDE	1	1		1	2964	-71.97983	-15.62163
624	0405040086	AREQUIPA	CAYLLOMA	CALLALLI	LAGO DEL COLCA			1	1	122	-71.28646	-15.40189
625	0405050001	AREQUIPA	CAYLLOMA	CAYLLOMA	CAYLLOMA			1	1	2215	-71.77702	-15.18859
626	0405070001	AREQUIPA	CAYLLOMA	HUAMBO	HUAMBO			1	1	931	-72.1073	-15.72991
627	0405080001	AREQUIPA	CAYLLOMA	HUANCA	HUANCA	1	1		1	1177	-71.87379	-16.03114
628	0405110001	AREQUIPA	CAYLLOMA	LLUTA	LLUTA				1	6012	-72.01627	-16.0157
629	0406070001	AREQUIPA	CONDESUYOS	SALAMANCA	SALAMANCA			1	1	1035	-72.83357	-15.50428
630	0406080026	AREQUIPA	CONDESUYOS	YANAQUIHUA	CERRO RICO			1		207	-72.99079	-15.8017
631	0407020004	AREQUIPA	ISLAY	COCACACHRA	SAN CAMILO ASENTAMIENTO 7			1		230	-71.84471	-16.87887
632	0408020001	AREQUIPA	LA UNION	ALCA	ALCA			1	1	737	-72.76715	-15.13459
633	0408040063	AREQUIPA	LA UNION	HUAYNACOTAS	VISME	1			1	453	-72.81721	-15.14919
634	0408060033	AREQUIPA	LA UNION	PUYCA	CHURCA				1	311	-72.71583	-14.95057
635	0408060051	AREQUIPA	LA UNION	PUYCA	MACHUANCCA				1	261	-72.70507	-15.03027
636	0408060064	AREQUIPA	LA UNION	PUYCA	PETTECCE				1	301	-72.71162	-15.08127
637	0408060053	AREQUIPA	LA UNION	PUYCA	SUNI				1	444	-72.70544	-15.04386
638	0502010039	AYACUCHO	CANGALLO	CANGALLO	CANCALLA				1	357	-74.11448	-13.62944
639	0502010001	AYACUCHO	CANGALLO	CANGALLO	CANGALLO	1	1		1	2531	-74.14432	-13.62828
640	0502010023	AYACUCHO	CANGALLO	CANGALLO	COCHAPATA (POTRERO)				1	153	-74.14888	-13.58668
641	0502010026	AYACUCHO	CANGALLO	CANGALLO	HUAHUAPUQUIO				1	179	-74.15458	-13.59736
642	0502010046	AYACUCHO	CANGALLO	CANGALLO	HUANCARUCMA				1	368	-74.09733	-13.66053
643	0502010029	AYACUCHO	CANGALLO	CANGALLO	MATERO				1	100	-74.14914	-13.60339



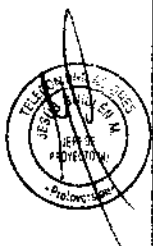
644	0502010030	AYACUCHO	CANGALLO	CANGALLO	MOLLEBAMBA			1	1	109	-74.15411	-13.60927
645	0502010043	AYACUCHO	CANGALLO	CANGALLO	QUEROBAMBA (CALLABAMBA O QUIRO)			1		231	-74.0846	-13.64518
646	0502010035	AYACUCHO	CANGALLO	CANGALLO	TUCSEN (TOCZIN)			1		394	-74.18189	-13.61796
647	0502020039	AYACUCHO	CANGALLO	CHUSCHI	CANCHA CANCHA		1		1	1299	-74.31319	-13.60498
648	0502020042	AYACUCHO	CANGALLO	CHUSCHI	CHACCOLLA	1			1	986	-74.29917	-13.61524
649	0502020001	AYACUCHO	CANGALLO	CHUSCHI	CHUSCHI		1		1	1604	-74.35124	-13.58446
650	0502020021	AYACUCHO	CANGALLO	CHUSCHI	HUERTA HUASI			1		218	-74.42867	-13.53179
651	0502020037	AYACUCHO	CANGALLO	CHUSCHI	KALLCABAMBA			1		243	-74.32768	-13.58794
652	0502020017	AYACUCHO	CANGALLO	CHUSCHI	KUCHOQUESERA			1		462	-74.3343	-13.45883
653	0502020027	AYACUCHO	CANGALLO	CHUSCHI	PIRHUAMARCA			1		204	-74.40659	-13.56685
654	0502020034	AYACUCHO	CANGALLO	CHUSCHI	QUISPILLACCTA	1			1	1004	-74.35519	-13.58472
655	0502020035	AYACUCHO	CANGALLO	CHUSCHI	SAN JUAN DE UCHUYRI	1		1	1	435	-74.34093	-13.59798
656	0502020018	AYACUCHO	CANGALLO	CHUSCHI	UNION POTRERO			1		471	-74.42112	-13.47933
657	0502030013	AYACUCHO	CANGALLO	LOS MOROCHUCOS	CHANQUIL			1		276	-74.20037	-13.45496
658	0502030077	AYACUCHO	CANGALLO	LOS MOROCHUCOS	CHIRILLA			1		270	-74.2452	-13.57112
659	0502030006	AYACUCHO	CANGALLO	LOS MOROCHUCOS	CUSIBAMBA			1	1	224	-74.25009	-13.42646
660	0502030002	AYACUCHO	CANGALLO	LOS MOROCHUCOS	MUNAYPATA			1		300	-74.2723	-13.4157
661	0502030001	AYACUCHO	CANGALLO	LOS MOROCHUCOS	PAMPA CANGALLO	1	1		1	966	-74.19438	-13.55826
662	0502030008	AYACUCHO	CANGALLO	LOS MOROCHUCOS	SATICA			1	1	286	-74.27368	-13.43694
663	0502040037	AYACUCHO	CANGALLO	MARIA PARADO DE	HUAYLLABAMBA			1		374	-74.26946	-13.61073
664	0502040001	AYACUCHO	CANGALLO	MARIA PARADO DE	POMABAMBA	1	1		1	445	-74.23498	-13.60416
665	0502040031	AYACUCHO	CANGALLO	MARIA PARADO DE	SAN MIGUEL DE ACCO			1		321	-74.24393	-13.60492
666	0502040029	AYACUCHO	CANGALLO	MARIA PARADO DE	URIHUANA(HORIHUANA)			1		357	-74.20499	-13.60644
667	0502050066	AYACUCHO	CANGALLO	PARAS	ANTALLAQTA			1		483	-74.65569	-13.51418
668	0502050009	AYACUCHO	CANGALLO	PARAS	CCARHUACCPAMPA			1		280	-74.86776	-13.36329
669	0502050086	AYACUCHO	CANGALLO	PARAS	CHALANA			1	1	259	-74.60788	-13.52477
670	0502050098	AYACUCHO	CANGALLO	PARAS	CHAUCHURA			1	1	156	-74.59448	-13.54753
671	0502050030	AYACUCHO	CANGALLO	PARAS	HOSPICIO			1		238	-74.80014	-13.43625
672	0502050063	AYACUCHO	CANGALLO	PARAS	IGLESIA HUASI			1	1	450	-74.74781	-13.53574
673	0502050001	AYACUCHO	CANGALLO	PARAS	PARAS	1	1		1	713	-74.62732	-13.55178
674	0502050081	AYACUCHO	CANGALLO	PARAS	SANTA ROSA	1		1	1	424	-74.65089	-13.55209
675	0502050084	AYACUCHO	CANGALLO	PARAS	VISTA ALEGRE			1		200	-74.62745	-13.54678
676	0502060045	AYACUCHO	CANGALLO	TOTOS	AYUTA			1		209	-74.47617	-13.59043
677	0502060049	AYACUCHO	CANGALLO	TOTOS	CHACABAMBA			1	1	476	-74.51426	-13.59855
678	0502060029	AYACUCHO	CANGALLO	TOTOS	CHUYMAY (PUEBLO NUEV	1			1	621	-74.4463	-13.57798
679	0502060033	AYACUCHO	CANGALLO	TOTOS	HUANUPAMPA			1	1	489	-74.51185	-13.57798
680	0502060050	AYACUCHO	CANGALLO	TOTOS	LLOQLLASQA (CHOCCEPAMPA)			1	1	246	-74.53184	-13.60517
681	0502060030	AYACUCHO	CANGALLO	TOTOS	QUINASI	1		1	1	380	-74.47552	-13.57641



682	0502060027	AYACUCHO	CANGALLO	TOTOS	RAMON CASTILLA			1	1	411	-74.48865	-13.57567
683	0501050030	AYACUCHO	HUAMANGA	CHIARA	ALLPACHACA	1			1	437	-74.26636	-13.39127
684	0501050047	AYACUCHO	HUAMANGA	CHIARA	CHANCHAYLLO			1		297	-74.07525	-13.4931
685	0501050043	AYACUCHO	HUAMANGA	CHIARA	QUISHUARCANCHA			1		230	-74.12204	-13.46037
686	0501060036	AYACUCHO	HUAMANGA	OCROS	CUSIS			1		200	-73.84195	-13.41777
687	0501060001	AYACUCHO	HUAMANGA	OCROS	OCROS		1		1	601	-73.91753	-13.39198
688	0501060050	AYACUCHO	HUAMANGA	OCROS	SAN JOSE LA COLPA			1	1	120	-73.91077	-13.43585
689	0501060015	AYACUCHO	HUAMANGA	OCROS	URUBAMBA			1		235	-73.90746	-13.36836
690	0501140138	AYACUCHO	HUAMANGA	VINCHOS	CONDOR PACCHA			1	1	233	-74.36771	-13.41571
691	0501140129	AYACUCHO	HUAMANGA	VINCHOS	INCAHUASI			1		411	-74.36734	-13.38024
692	0501140065	AYACUCHO	HUAMANGA	VINCHOS	TRANCA			1		290	-74.31508	-13.27217
693	0503020019	AYACUCHO	HUANCA SANCOS	CARAPO	ACCOSA			1	1	161	-74.32778	-13.78415
694	0503020001	AYACUCHO	HUANCA SANCOS	CARAPO	CARAPO	1	1		1	642	-74.31869	-13.83712
695	0503020015	AYACUCHO	HUANCA SANCOS	CARAPO	MANCHIRE (SAN MIGUEL	1			1	844	-74.32292	-13.77999
696	0503020009	AYACUCHO	HUANCA SANCOS	CARAPO	TAULLE (SAN GERONIMO	1		1	1	522	-74.33681	-13.76651
697	0503030001	AYACUCHO	HUANCA SANCOS	SACSAMARCA	SACSAMARCA	1	1		1	1194	-74.31569	-13.94354
698	0503010001	AYACUCHO	HUANCA SANCOS	SANCOS	SANCOS (HUANCA)	1	1		1	3054	-74.33435	-13.91752
699	0503040095	AYACUCHO	HUANCA SANCOS	SANTIAGO DE LUCA	SAN MARTIN DE TIO PAMPA			1	1	209	-74.35999	-13.85243
700	0503040088	AYACUCHO	HUANCA SANCOS	SANTIAGO DE LUCA	SANTA ROSA DE CCOCHA			1		259	-74.41551	-13.83942
701	0503040001	AYACUCHO	HUANCA SANCOS	SANTIAGO DE LUCA	SANTIAGO DE LUCANAMA	1			1	747	-74.37548	-13.84395
702	0504020021	AYACUCHO	HUANTA	AYAHUANCO	CHACHASPATA			1		439	-74.43383	-12.42502
703	0504020016	AYACUCHO	HUANTA	AYAHUANCO	LLACCTAPATA			1		233	-74.4177	-12.41492
704	0504020010	AYACUCHO	HUANTA	AYAHUANCO	PALOMA ALEGRE	1		1	1	415	-74.55888	-12.35076
705	0504020006	AYACUCHO	HUANTA	AYAHUANCO	POCACOLLPA			1		312	-74.45315	-12.33782
706	0504020028	AYACUCHO	HUANTA	AYAHUANCO	QOCHACC			1		369	-74.35773	-12.58079
707	0504020011	AYACUCHO	HUANTA	AYAHUANCO	SACHABAMBA			1		259	-74.5233	-12.36076
708	0504010026	AYACUCHO	HUANTA	HUANTA	CHUQUI			1		225	-74.0705	-12.78222
709	0504010035	AYACUCHO	HUANTA	HUANTA	IQUICHA			1		239	-74.05965	-12.83409
710	0504010020	AYACUCHO	HUANTA	HUANTA	LLACLLAN (LLAULLI)			1	1	184	-74.08626	-12.76189
711	0504010018	AYACUCHO	HUANTA	HUANTA	PAMPALCA			1	1	298	-74.07055	-12.75709
712	0504080028	AYACUCHO	HUANTA	LLOCHEGUA	CORAZON PATA			1		447	-74.02341	-12.45372
713	0504080019	AYACUCHO	HUANTA	LLOCHEGUA	GLORIA AMARGURA			1		523	-73.92029	-12.40673
714	0504080001	AYACUCHO	HUANTA	LLOCHEGUA	LLOCHEGUA	1	1		1	1380	-73.90989	-12.41145
715	0504080009	AYACUCHO	HUANTA	LLOCHEGUA	PUEBLO NUEVO SANTA ROSA			1		565	-73.97334	-12.33517
716	0504080032	AYACUCHO	HUANTA	LLOCHEGUA	PULPITO			1		281	-73.9797	-12.47849
717	0504080017	AYACUCHO	HUANTA	LLOCHEGUA	SANTA TERESA			1		422	-74.02176	-12.43374
718	0504080012	AYACUCHO	HUANTA	LLOCHEGUA	SOL NACIENTE			1		465	-73.96639	-12.3994
719	0504080031	AYACUCHO	HUANTA	LLOCHEGUA	YARURI			1		559	-73.97681	-12.46865



720	0504060053	AYACUCHO	HUANTA	SANTILLANA	CHACA	1		1	1059	-74.20572	-12.78349
721	0504060050	AYACUCHO	HUANTA	SANTILLANA	PURUS (POCOSPATA)			1	323	-74.16348	-12.77357
722	0504070028	AYACUCHO	HUANTA	SIVIA	BALSAMUYOCC			1	329	-73.90347	-12.53579
723	0504070009	AYACUCHO	HUANTA	SIVIA	CASERVINE NORTE			1	393	-73.93534	-12.50098
724	0504070033	AYACUCHO	HUANTA	SIVIA	COMPANIA ALTA			1	471	-73.89923	-12.55734
725	0504070021	AYACUCHO	HUANTA	SIVIA	GUAYAQUIL			1	486	-73.92484	-12.52584
726	0504070034	AYACUCHO	HUANTA	SIVIA	HUAMANPATA			1	293	-73.86755	-12.55697
727	0504070047	AYACUCHO	HUANTA	SIVIA	MATUCANA			1	357	-73.8554	-12.59179
728	0504070026	AYACUCHO	HUANTA	SIVIA	MONTERRICO			1	238	-73.95577	-12.5502
729	0504070027	AYACUCHO	HUANTA	SIVIA	SANAMARCA			1	355	-73.93828	-12.53671
730	0504070005	AYACUCHO	HUANTA	SIVIA	SEVITE BAJA			1	463	-73.88037	-12.46083
731	0504070014	AYACUCHO	HUANTA	SIVIA	TORRERUMI			1	280	-73.94565	-12.5159
732	0505020033	AYACUCHO	LA MAR	ANCO	AGUA DULCE			1	239	-73.53744	-12.98226
733	0505020057	AYACUCHO	LA MAR	ANCO	AUQUIRACCAY			1	410	-73.75733	-13.09934
734	0505020009	AYACUCHO	LA MAR	ANCO	BUENA GANA			1	461	-73.67642	-12.93225
735	0505020054	AYACUCHO	LA MAR	ANCO	CUCULIPAMPA			1	291	-73.50078	-13.10674
736	0505020067	AYACUCHO	LA MAR	ANCO	HUARCCA			1	272	-73.64703	-13.15096
737	0505020014	AYACUCHO	LA MAR	ANCO	HUAYRAPATA			1	306	-73.59744	-12.93787
738	0505020017	AYACUCHO	LA MAR	ANCO	MEJORADA			1	322	-73.58108	-12.95059
739	0505020023	AYACUCHO	LA MAR	ANCO	MIRAFLORES			1	690	-73.66535	-12.98562
740	0505020010	AYACUCHO	LA MAR	ANCO	PAMPA AURORA			1	306	-73.6019	-12.92515
741	0505020012	AYACUCHO	LA MAR	ANCO	PATERINE			1	332	-73.5406	-12.92482
742	0505020056	AYACUCHO	LA MAR	ANCO	PUNQUI			1	375	-73.71519	-13.09234
743	0505020008	AYACUCHO	LA MAR	ANCO	SAN JOSE			1	434	-73.61562	-12.90251
744	0505020029	AYACUCHO	LA MAR	ANCO	SAN VICENTE			1	322	-73.61413	-12.98199
745	0505020041	AYACUCHO	LA MAR	ANCO	TOCCATE			1	254	-73.69014	-13.04957
746	0505020007	AYACUCHO	LA MAR	ANCO	VILLA UNION			1	409	-73.54275	-12.91596
747	0505030025	AYACUCHO	LA MAR	AYNA	CCENTABAMBA			1	519	-73.86312	-12.67102
748	0505030007	AYACUCHO	LA MAR	AYNA	ROSARIO	1	1	1	1306	-73.83056	-12.59926
749	0505030001	AYACUCHO	LA MAR	AYNA	SAN FRANCISCO	1		1	5401	-73.78846	-12.62428
750	0505050020	AYACUCHO	LA MAR	CHUNGUI	CHURCA			1	275	-73.5888	-13.23232
751	0505050033	AYACUCHO	LA MAR	CHUNGUI	JOTOPUQUIO			1	250	-73.61097	-13.27509
752	0505050038	AYACUCHO	LA MAR	CHUNGUI	SAN JOSE DE SOCOS			1	229	-73.58838	-13.30452
753	0505050036	AYACUCHO	LA MAR	CHUNGUI	TANTARPATA			1	329	-73.62505	-13.29204
754	0505060039	AYACUCHO	LA MAR	LUIS CARRANZA	MAYABAMBA			1	386	-73.88831	-13.32314
755	0505060042	AYACUCHO	LA MAR	LUIS CARRANZA	PACOBAMBA			1	291	-73.85322	-13.3559
756	0505010006	AYACUCHO	LA MAR	SAN MIGUEL	CAÑAPIRIATO			1	256	-73.62187	-12.8009
757	0505010087	AYACUCHO	LA MAR	SAN MIGUEL	CONDORAY			1	302	-73.93867	-13.09279



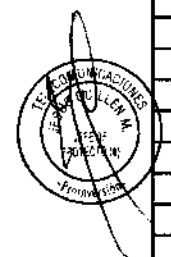
758	0505019001	AYACUCHO	LA MAR	SAN MIGUEL	PALMAPAMPA	1	1		1	462	-73.6413	-12.79122
759	0505010011	AYACUCHO	LA MAR	SAN MIGUEL	PAQUICHARI				1	336	-73.66903	-12.82705
760	0505010016	AYACUCHO	LA MAR	SAN MIGUEL	SANABAMBA				1	293	-73.70855	-12.86331
761	0505070012	AYACUCHO	LA MAR	SANTA ROSA	COMUMPIARI	1	1		1	1029	-73.69501	-12.69317
762	0505070023	AYACUCHO	LA MAR	SANTA ROSA	GLORIAPATA	1			1	797	-73.69674	-12.71644
763	0505070035	AYACUCHO	LA MAR	SANTA ROSA	IRIBAMBA				1	553	-73.70683	-12.77471
764	0505070005	AYACUCHO	LA MAR	SANTA ROSA	LA UNION LUISIANA				1	478	-73.72008	-12.66969
765	0505070014	AYACUCHO	LA MAR	SANTA ROSA	MARINTARI	1	1		1	1121	-73.70796	-12.70097
766	0505070026	AYACUCHO	LA MAR	SANTA ROSA	RINCONADA BAJA	1	1		1	673	-73.67473	-12.70899
767	0505070006	AYACUCHO	LA MAR	SANTA ROSA	SAN AGUSTIN	1			1	486	-73.79587	-12.67851
768	0505070031	AYACUCHO	LA MAR	SANTA ROSA	SAN LUIS				1	308	-73.70268	-12.7432
769	0505070003	AYACUCHO	LA MAR	SANTA ROSA	UNION MEJORADA				1	427	-73.7312	-12.64959
770	0506020001	AYACUCHO	LUCANAS	AUCARA	AUCARA	1	1		1	683	-73.97771	-14.28237
771	0506020003	AYACUCHO	LUCANAS	AUCARA	ISHUA	1			1	358	-73.95536	-14.25022
772	0506020005	AYACUCHO	LUCANAS	AUCARA	LUREN	1	1	1	1	600	-74.043	-14.24696
773	0506020038	AYACUCHO	LUCANAS	AUCARA	SANTA ANA				1	193	-74.08815	-14.19904
774	0506020069	AYACUCHO	LUCANAS	AUCARA	SANTA CRUZ DE ORCCOSA (ORCCOSA)				1	173	-74.0345	-14.25211
775	0506030001	AYACUCHO	LUCANAS	CABANA	CABANA SUR (CABANA)	1	1		1	1428	-73.96687	-14.28984
776	0506030009	AYACUCHO	LUCANAS	CABANA	SONDONDO	1			1	414	-73.93879	-14.29897
777	0506040001	AYACUCHO	LUCANAS	CARMEN SALCEDO	ANDAMARCA	1	1		1	2386	-73.96259	-14.38772
778	0506040008	AYACUCHO	LUCANAS	CARMEN SALCEDO	CHIRIGRI				1	119	-73.95013	-14.37945
779	0506060039	AYACUCHO	LUCANAS	CHIPAO	ASABAMBA				1	213	-73.79686	-14.49242
780	0506060001	AYACUCHO	LUCANAS	CHIPAO	CHIPAO	1	1		1	1508	-73.87883	-14.36615
781	0506060010	AYACUCHO	LUCANAS	CHIPAO	MOYOBAMBA	1			1	683	-73.89197	-14.37621
782	0506060015	AYACUCHO	LUCANAS	CHIPAO	SAN ANTONIO				1	212	-73.85837	-14.39787
783	0506060026	AYACUCHO	LUCANAS	CHIPAO	YANAMA				1	266	-73.64283	-14.43773
784	0506070001	AYACUCHO	LUCANAS	HUAC-HUAS	HUAC-HUAS	1			1	524	-74.94211	-14.13089
785	0506070041	AYACUCHO	LUCANAS	HUAC-HUAS	SANTA ROSA				1	107	-74.94221	-14.1433
786	0506070057	AYACUCHO	LUCANAS	HUAC-HUAS	YURACCANCHA				1	173	-74.95587	-14.20103
787	0506080008	AYACUCHO	LUCANAS	LARAMATE	ATOCATA				1	341	-74.81833	-14.25123
788	0506080001	AYACUCHO	LUCANAS	LARAMATE	LARAMATE		1		1	978	-74.84252	-14.28608
789	0506080026	AYACUCHO	LUCANAS	LARAMATE	MIRAFLORES				1	259	-74.82956	-14.29452
790	0506080011	AYACUCHO	LUCANAS	LARAMATE	PATACHANA (PATACANCHA)	1			1	315	-74.82756	-14.25789
791	0506080018	AYACUCHO	LUCANAS	LARAMATE	YANCA				1	269	-74.85662	-14.26758
792	0506090032	AYACUCHO	LUCANAS	LEONCIO PRADO	CHUQUIMARAN				1	244	-74.64203	-14.82558
793	0506100022	AYACUCHO	LUCANAS	LLAUTA	ARMAICANCHA				1	207	-74.97973	-14.2925
794	0506100002	AYACUCHO	LUCANAS	LLAUTA	CARHUACUCHO	1			1	462	-74.9262	-14.21962
795	0506100001	AYACUCHO	LUCANAS	LLAUTA	LLAUTA	1			1	203	-74.92042	-14.24331



796	0506120042	AYACUCHO	LUCANAS	OCAÑA	CHUYA			1	1	111	-74.75593	-14.37279
797	0506120017	AYACUCHO	LUCANAS	OCAÑA	HABASPATA			1	1	197	-74.66125	-14.34749
798	0506120001	AYACUCHO	LUCANAS	OCAÑA	OCAÑA		1		1	705	-74.82308	-14.39877
799	0506120027	AYACUCHO	LUCANAS	OCAÑA	SAN JOSE DE TOMATE	1			1	601	-74.77252	-14.33464
800	0506130037	AYACUCHO	LUCANAS	OTOCA	CARHUANAIRE			1		224	-74.60991	-14.48262
801	0506130060	AYACUCHO	LUCANAS	OTOCA	CASONE			1		200	-74.61235	-14.53054
802	0506130031	AYACUCHO	LUCANAS	OTOCA	CHAVINCHA			1	1	102	-74.68905	-14.46921
803	0506130074	AYACUCHO	LUCANAS	OTOCA	HUACRAPI			1	1	116	-74.83326	-14.55974
804	0506130001	AYACUCHO	LUCANAS	OTOCA	OTOCA	1	1		1	420	-74.68922	-14.48949
805	0506170084	AYACUCHO	LUCANAS	SAN PEDRO	PAMPA REDONDA BAJA			1		257	-74.49333	-15.14971
806	0506180047	AYACUCHO	LUCANAS	SAN PEDRO DE PALCO	ECNONE			1	1	100	-74.60502	-14.35755
807	0506180052	AYACUCHO	LUCANAS	SAN PEDRO DE PALCO	LLOQUEPATA			1	1	112	-74.57794	-14.39404
808	0506180048	AYACUCHO	LUCANAS	SAN PEDRO DE PALCO	PACUCHA			1	1	161	-74.59909	-14.37034
809	0506180050	AYACUCHO	LUCANAS	SAN PEDRO DE PALCO	SAN ISIDRO DE TOTORA	1			1	439	-74.58487	-14.38221
810	0506180001	AYACUCHO	LUCANAS	SAN PEDRO DE PALCO	SAN PEDRO DE PALCO	1			1	331	-74.65519	-14.41371
811	0506190002	AYACUCHO	LUCANAS	SANCOS	CHAQUIPAMPA			1		342	-73.99095	-15.00011
812	0506190080	AYACUCHO	LUCANAS	SANCOS	CHICALLE			1		236	-74.21007	-15.19029
813	0506200001	AYACUCHO	LUCANAS	SANTA ANA DE HUAYCAHUACHO	SANTA ANA DE HUAYCAHUACHO	1			1	937	-73.95833	-14.22915
814	0507010006	AYACUCHO	PARINACOCCHAS	CORACORA	NEGROMAYO			1		204	-73.7553	-14.64521
815	0507050097	AYACUCHO	PARINACOCCHAS	PULLO	RELAVE	1			1	721	-74.05755	-15.60823
816	0507060032	AYACUCHO	PARINACOCCHAS	PUYUSCA	CCOLLONI			1		282	-73.62544	-15.26162
817	0507060015	AYACUCHO	PARINACOCCHAS	PUYUSCA	COLLAHUACHO			1	1	208	-73.55828	-15.20814
818	0507060012	AYACUCHO	PARINACOCCHAS	PUYUSCA	LACAYA	1			1	352	-73.54762	-15.19289
819	0508070004	AYACUCHO	PAUCAR DEL SARA	PARARCA	AULLA			1		306	-73.44214	-15.22521
820	0509020001	AYACUCHO	SUCRE	BELEN	BELEN	1			1	339	-73.7598	-13.80972
821	0509030016	AYACUCHO	SUCRE	CHALCOS	AYALCA			1	1	198	-73.7212	-13.86289
822	0509030001	AYACUCHO	SUCRE	CHALCOS	CHALCOS	1	1		1	260	-73.75451	-13.84894
823	0509040001	AYACUCHO	SUCRE	CHILCAYOC	CHILCAYOC	1	1		1	365	-73.73069	-13.88364
824	0509040010	AYACUCHO	SUCRE	CHILCAYOC	JATUN RUMI			1	1	171	-73.73879	-13.89381
825	0509050001	AYACUCHO	SUCRE	HUACAÑA	HUACAÑA	1	1		1	281	-73.88876	-14.17234
826	0509060001	AYACUCHO	SUCRE	MORCOLLA	MORCOLLA	1			1	628	-73.87379	-14.10982
827	0509070001	AYACUCHO	SUCRE	PAICO	PAICO	1			1	706	-73.64565	-14.03904
828	0509070003	AYACUCHO	SUCRE	PAICO	SIHUI	1			1	439	-73.65697	-13.97381
829	0509010018	AYACUCHO	SUCRE	QUEROBAMBA	POMA			1		379	-73.82245	-13.97902
830	0509010001	AYACUCHO	SUCRE	QUEROBAMBA	QUEROBAMBA	1	1		1	1831	-73.84085	-14.01363
831	0509080001	AYACUCHO	SUCRE	SAN PEDRO DE LARCAY	SAN PEDRO DE LARCAY	1	1		1	411	-73.57606	-14.16976
832	0509090010	AYACUCHO	SUCRE	SAN SALVADOR DE HUAYHUANE	HUAYHUANE			1		253	-73.73582	-13.93965
833	0509090029	AYACUCHO	SUCRE	SAN SALVADOR DE HUAYHUANE	PALJA			1		254	-73.72808	-14.00523




834	0509090001	AYACUCHO	SUCRE	SAN SALVADOR DE	SAN SALVADOR DE QUIJE	1			1	310	-73.73141	-13.97053
835	0509100001	AYACUCHO	SUCRE	SANTIAGO DE PAUC	SANTIAGO DE PAUCARAY	1			1	337	-73.6414	-14.04621
836	0509110001	AYACUCHO	SUCRE	SORAS	SORAS	1	1		1	1036	-73.60631	-14.11426
837	0510020001	AYACUCHO	VICTOR FAJARDO	ALCAMENCA	ALCAMENCA	1			1	577	-74.14959	-13.65728
838	0510020011	AYACUCHO	VICTOR FAJARDO	ALCAMENCA	PATALLACTA				1	250	-74.20671	-13.65949
839	0510020013	AYACUCHO	VICTOR FAJARDO	ALCAMENCA	SAN JUAN DE MIRATA (MIRATA)				1	272	-74.17142	-13.6576
840	0510030001	AYACUCHO	VICTOR FAJARDO	APONGO	APONGO	1	1		1	723	-73.93588	-14.01469
841	0510040001	AYACUCHO	VICTOR FAJARDO	ASQUIPATA	ASQUIPATA	1			1	151	-73.9124	-14.05604
842	0510040003	AYACUCHO	VICTOR FAJARDO	ASQUIPATA	MORCOLLA CHICO (MORC	1			1	324	-73.92426	-14.10939
843	0510050001	AYACUCHO	VICTOR FAJARDO	CANARIA	CANARIA				1	1671	-73.90555	-13.92328
844	0510050062	AYACUCHO	VICTOR FAJARDO	CANARIA	HUANCA PAMPA				1	153	-73.9172	-13.96787
845	0510050089	AYACUCHO	VICTOR FAJARDO	CANARIA	RACJAYA	1	1		1	560	-73.97475	-14.01334
846	0510050061	AYACUCHO	VICTOR FAJARDO	CANARIA	TACA	1	1		1	1251	-73.91665	-13.95939
847	0510060001	AYACUCHO	VICTOR FAJARDO	CAYARA	CAYARA	1	1		1	1364	-73.99069	-13.79555
848	0510070001	AYACUCHO	VICTOR FAJARDO	COLCA	COLCA	1	1		1	767	-74.03554	-13.71375
849	0510080001	AYACUCHO	VICTOR FAJARDO	HUAMANQUIQUIA	HUAMANQUIQUIA	1			1	523	-74.27614	-13.72891
850	0510080016	AYACUCHO	VICTOR FAJARDO	HUAMANQUIQUIA	TINCA	1			1	364	-74.2921	-13.74456
851	0510080006	AYACUCHO	VICTOR FAJARDO	HUAMANQUIQUIA	UCHU				1	120	-74.30964	-13.71928
852	0510010001	AYACUCHO	VICTOR FAJARDO	HUANCAPI	HUANCAPI	1	1		1	3318	-74.06697	-13.75282
853	0510090004	AYACUCHO	VICTOR FAJARDO	HUANCARAYLLA	CIRCAMARCA				1	990	-74.12388	-13.72658
854	0510090001	AYACUCHO	VICTOR FAJARDO	HUANCARAYLLA	HUANCARAYLLA				1	796	-74.1046	-13.71956
855	0510100001	AYACUCHO	VICTOR FAJARDO	HUAYA	SAN PEDRO DE HUAYA				1	2042	-73.9537	-13.84933
856	0510100022	AYACUCHO	VICTOR FAJARDO	HUAYA	TIQUIHUA	1	1		1	1067	-73.93299	-13.87972
857	0510110002	AYACUCHO	VICTOR FAJARDO	SARHUA	APARO				1	205	-74.38593	-13.60375
858	0510110009	AYACUCHO	VICTOR FAJARDO	SARHUA	AUQUILLA				1	393	-74.343	-13.63238
859	0510110001	AYACUCHO	VICTOR FAJARDO	SARHUA	SARHUA				1	1390	-74.32106	-13.67141
860	0510110004	AYACUCHO	VICTOR FAJARDO	SARHUA	TOMANGA (TOMANCCA)	1			1	479	-74.42445	-13.61899
861	0510120063	AYACUCHO	VICTOR FAJARDO	VILCANCHOS	SAN ANTONIO DE ANCHIS				1	143	-74.51005	-13.63021
862	0510120014	AYACUCHO	VICTOR FAJARDO	VILCANCHOS	SAN JACINTO	1			1	350	-74.61348	-13.58317
863	0510120052	AYACUCHO	VICTOR FAJARDO	VILCANCHOS	SAN RAMÓN ANTAÑAHUI				1	159	-74.53664	-13.62126
864	0510120012	AYACUCHO	VICTOR FAJARDO	VILCANCHOS	SANTA ROSA DE ESPITE				1	230	-74.63191	-13.56177
865	0510120001	AYACUCHO	VICTOR FAJARDO	VILCANCHOS	VILCANCHOS	1	1		1	425	-74.53415	-13.61245
866	0511020001	AYACUCHO	VILCAS HUAMAN	ACCOMARCA	ACCOMARCA	1			1	1000	-73.90674	-13.8011
867	0511020003	AYACUCHO	VILCAS HUAMAN	ACCOMARCA	PUNTURCO				1	214	-73.85727	-13.78212
868	0511030004	AYACUCHO	VILCAS HUAMAN	CARHUANCA	CHILE CRUZ				1	257	-73.79418	-13.73687
869	0511030002	AYACUCHO	VILCAS HUAMAN	CARHUANCA	RAYME ALTO				1	202	-73.81114	-13.72343
870	0511040001	AYACUCHO	VILCAS HUAMAN	CONCEPCION	CONCEPCION	1	1		1	455	-73.87772	-13.53296
871	0511040038	AYACUCHO	VILCAS HUAMAN	CONCEPCION	PIRHUABAMBA				1	282	-73.89803	-13.58942



872	0511040036	AYACUCHO	VILCAS HUAMAN	CONCEPCION	SANTA (SANTA ROSA DE QOCHAMARC	1				229	-73.83603	-13.58393
873	0511050001	AYACUCHO	VILCAS HUAMAN	HUAMBALPA	HUAMBALPA	1	1		1	417	-73.93393	-13.74971
874	0511050018	AYACUCHO	VILCAS HUAMAN	HUAMBALPA	SANTA ROSA DE ANTA				1	369	-73.82003	-13.79751
875	0511060012	AYACUCHO	VILCAS HUAMAN	INDEPENDENCIA	AYAY				1	261	-73.88178	-13.88755
876	0511060001	AYACUCHO	VILCAS HUAMAN	INDEPENDENCIA	NUEVO PACCHA HUALLHI	1	1		1	725	-73.88957	-13.85383
877	0511060014	AYACUCHO	VILCAS HUAMAN	INDEPENDENCIA	OCCO				1	230	-73.86977	-13.89518
878	0511060002	AYACUCHO	VILCAS HUAMAN	INDEPENDENCIA	UPIRAY				1	295	-73.88508	-13.84133
879	0511070007	AYACUCHO	VILCAS HUAMAN	SAURAMA	CONTAY				1	288	-73.7315	-13.7245
880	0511070003	AYACUCHO	VILCAS HUAMAN	SAURAMA	MUCHCAPATA				1	301	-73.77307	-13.67844
881	0511010009	AYACUCHO	VILCAS HUAMAN	VILCAS HUAMAN	CHANIN				1	453	-73.94621	-13.63994
882	0511010010	AYACUCHO	VILCAS HUAMAN	VILCAS HUAMAN	CHITO CUCHO				1	369	-73.94508	-13.64147
883	0511010002	AYACUCHO	VILCAS HUAMAN	VILCAS HUAMAN	ERCOMARCA				1	312	-73.95476	-13.6301
884	0511010022	AYACUCHO	VILCAS HUAMAN	VILCAS HUAMAN	ESTANCIA PATA				1	250	-73.96723	-13.66041
885	0511010006	AYACUCHO	VILCAS HUAMAN	VILCAS HUAMAN	HUACCAÑA				1	353	-73.84654	-13.63258
886	0511010016	AYACUCHO	VILCAS HUAMAN	VILCAS HUAMAN	HUANCAPUQUIO				1	224	-73.8828	-13.65589
887	0511010019	AYACUCHO	VILCAS HUAMAN	VILCAS HUAMAN	HUARACCASCA				1	114	-73.96116	-13.65728
888	0511010004	AYACUCHO	VILCAS HUAMAN	VILCAS HUAMAN	PARCCO (PARCO ALTO)				1	535	-73.82756	-13.61709
889	0511010041	AYACUCHO	VILCAS HUAMAN	VILCAS HUAMAN	TIA				1	234	-73.98537	-13.70324
890	0511010001	AYACUCHO	VILCAS HUAMAN	VILCAS HUAMAN	VILCAS HUAMAN	1	1		1	2546	-73.95557	-13.6543
891	0511010017	AYACUCHO	VILCAS HUAMAN	VILCAS HUAMAN	VIZCACHAYOC				1	104	-73.93873	-13.66258
892	0511080013	AYACUCHO	VILCAS HUAMAN	VISCHONGO	CCOCHA				1	228	-73.98716	-13.59396
893	0511080019	AYACUCHO	VILCAS HUAMAN	VISCHONGO	CCOLLPACUCHO				1	327	-73.99163	-13.62553
894	0511080015	AYACUCHO	VILCAS HUAMAN	VISCHONGO	PAUCARACCAY				1	246	-73.96952	-13.61523
895	0511080001	AYACUCHO	VILCAS HUAMAN	VISCHONGO	VISCHONGO	1	1		1	1025	-73.99837	-13.58832
896	0602020115	CAJAMARCA	CAJABAMBA	CACHACHI	PUNAS				1	218	-78.32415	-7.63878
897	0602040003	CAJAMARCA	CAJABAMBA	SITACOCHA	SANTA ANA				1	219	-77.91478	-7.35184
898	0602040005	CAJAMARCA	CAJABAMBA	SITACOCHA	SANTA ROSA				1	693	-77.90835	-7.35862
899	0601040041	CAJAMARCA	CAJAMARCA	COSPAN	CHIGDEN				1	315	-78.41081	-7.47708
900	0601040001	CAJAMARCA	CAJAMARCA	COSPAN	COSPAN	1	1		1	342	-78.5446	-7.42828
901	0601040062	CAJAMARCA	CAJAMARCA	COSPAN	HUACANAL				1	229	-78.5165	-7.52896
902	0601040004	CAJAMARCA	CAJAMARCA	COSPAN	HUARIGURO	1			1	437	-78.47989	-7.40046
903	0601040060	CAJAMARCA	CAJAMARCA	COSPAN	PAUCAS				1	266	-78.50063	-7.52513
904	0601040013	CAJAMARCA	CAJAMARCA	COSPAN	SANTA				1	209	-78.51969	-7.42017
905	0601040010	CAJAMARCA	CAJAMARCA	COSPAN	SIRACAT	1	1		1	649	-78.58322	-7.41242
906	0603020007	CAJAMARCA	CELENDIN	CHUMUCH	MIRAFLORES				1	222	-78.19278	-6.54271
907	0603020003	CAJAMARCA	CELENDIN	CHUMUCH	TRES DE OCTUBRE				1	286	-78.22313	-6.52842
908	0603030041	CAJAMARCA	CELENDIN	CORTEGANA	CHUPICA				1	318	-78.30793	-6.52216
909	0603030001	CAJAMARCA	CELENDIN	CORTEGANA	CORTEGANA	1	1		1	406	-78.32354	-6.50694



910	0603030039	CAJAMARCA	CELENDIN	CORTEGANA	DOS DE MAYO			1		215	-78.3301	-6.52376
911	0603030017	CAJAMARCA	CELENDIN	CORTEGANA	EL CALVARIO			1		217	-78.26156	-6.42302
912	0603030012	CAJAMARCA	CELENDIN	CORTEGANA	MIGUEL GRAU			1		212	-78.28955	-6.41969
913	0603030020	CAJAMARCA	CELENDIN	CORTEGANA	MUÑO			1		287	-78.27023	-6.43226
914	0603030005	CAJAMARCA	CELENDIN	CORTEGANA	NUEVO CELENDIN			1		220	-78.293	-6.40063
915	0603030026	CAJAMARCA	CELENDIN	CORTEGANA	SAN MIGUEL			1	1	291	-78.27661	-6.48366
916	0603030025	CAJAMARCA	CELENDIN	CORTEGANA	VISTA ALEGRE			1		344	-78.2613	-6.46059
917	0603070001	CAJAMARCA	CELENDIN	MIGUEL IGLESIAS	CHALAN	1	1		1	1149	-78.23965	-6.64546
918	0603100024	CAJAMARCA	CELENDIN	SUCRE	PACHACHACA			1		254	-78.16139	-7.10324
919	0604050001	CAJAMARCA	CHOTA	CHIMBAN	CHIMBAN			1	1	783	-78.47824	-6.25225
920	0604050029	CAJAMARCA	CHOTA	CHIMBAN	CHONTAS			1		310	-78.4481	-6.32256
921	0604060011	CAJAMARCA	CHOTA	CHOROPAMPA	CAMPARERO			1		342	-78.36808	-6.42395
922	0604060018	CAJAMARCA	CHOTA	CHOROPAMPA	LA CONGONA			1		270	-78.33722	-6.44737
923	0604060013	CAJAMARCA	CHOTA	CHOROPAMPA	LA PAZA			1		323	-78.34762	-6.41572
924	0604060014	CAJAMARCA	CHOTA	CHOROPAMPA	LIBERTAD			1		202	-78.32156	-6.4248
925	0604060017	CAJAMARCA	CHOTA	CHOROPAMPA	NARANJO MAYO			1		200	-78.32754	-6.45167
926	0604110057	CAJAMARCA	CHOTA	LLAMA	POTRERILLO			1	1	262	-79.2026	-6.54216
927	0604120025	CAJAMARCA	CHOTA	MIRACOSTA	NIEVES			1		228	-79.31848	-6.36345
928	0604120008	CAJAMARCA	CHOTA	MIRACOSTA	SAN JUAN DE UNICAN (UNICAN)			1		218	-79.26253	-6.3082
929	0604120011	CAJAMARCA	CHOTA	MIRACOSTA	SANGANA (HDA SANGANA)			1		255	-79.29747	-6.3032
930	0604140001	CAJAMARCA	CHOTA	PION	PION			1	1	711	-78.48427	-6.18076
931	0604140002	CAJAMARCA	CHOTA	PION	SANTA ROSA			1		571	-78.48194	-6.16434
932	0604150021	CAJAMARCA	CHOTA	QUEROCOTO	CUNDIN			1		205	-79.08356	-6.34086
933	0604150012	CAJAMARCA	CHOTA	QUEROCOTO	EL SAUCE			1		257	-79.09627	-6.32148
934	0604150018	CAJAMARCA	CHOTA	QUEROCOTO	LA FILA			1		260	-79.08104	-6.33668
935	0604150032	CAJAMARCA	CHOTA	QUEROCOTO	LA IRACA			1		400	-79.13252	-6.35446
936	0604150020	CAJAMARCA	CHOTA	QUEROCOTO	LA PAMPA (AYABAMBA)			1		341	-79.10418	-6.34045
937	0604150029	CAJAMARCA	CHOTA	QUEROCOTO	PARAGUAY			1		275	-79.08309	-6.34739
938	0604170020	CAJAMARCA	CHOTA	TACABAMBA	CARDON			1		233	-78.66167	-6.38977
939	0604180018	CAJAMARCA	CHOTA	TOCMOCHE	LLACADEN			1	1	210	-79.3528	-6.41598
940	0604180001	CAJAMARCA	CHOTA	TOCMOCHE	TOMOCHÉ	1			1	354	-79.36381	-6.41466
941	0605050051	CAJAMARCA	CONTUMAZA	SAN BENITO	LA HUACA			1		347	-78.97514	-7.61706
942	0605080007	CAJAMARCA	CONTUMAZA	YONAN	YATAHUAL			1		312	-79.02357	-7.18467
943	0606020001	CAJAMARCA	CUTERVO	CALLAYUC	CALLAYUC	1	1		1	378	-78.90867	-6.17724
944	0606020035	CAJAMARCA	CUTERVO	CALLAYUC	CHONTAS BAJAS			1		290	-78.90449	-6.16663
945	0606020014	CAJAMARCA	CUTERVO	CALLAYUC	CHURAS			1		720	-78.96421	-6.0932
946	0606020053	CAJAMARCA	CUTERVO	CALLAYUC	CUCHEA			1		272	-78.89282	-6.21555
947	0606020050	CAJAMARCA	CUTERVO	CALLAYUC	CUCHEA NOGAL (HUAYLULO)			1		604	-78.8937	-6.21055



948	0606020012	CAJAMARCA	CUTERVO	CALLAYUC	ILUCAN			1		285	-79.01773	-6.0871
949	0606020020	CAJAMARCA	CUTERVO	CALLAYUC	LIMON			1		261	-78.91375	-6.12052
950	0606020049	CAJAMARCA	CUTERVO	CALLAYUC	MERENDANA			1		329	-78.87835	-6.19601
951	0606020011	CAJAMARCA	CUTERVO	CALLAYUC	POZA SECA (PINDO)			1		205	-79.02573	-6.0758
952	0606020042	CAJAMARCA	CUTERVO	CALLAYUC	SADAMAYO			1		256	-78.82301	-6.17855
953	0606020031	CAJAMARCA	CUTERVO	CALLAYUC	SAN ANTONIO DE VILUCO			1		240	-78.95402	-6.16139
954	0606020057	CAJAMARCA	CUTERVO	CALLAYUC	SAN JUAN DE CHORILLOS (LAMBIDERO)			1		200	-78.92241	-6.23428
955	0606020048	CAJAMARCA	CUTERVO	CALLAYUC	SANTA RITA			1		313	-78.89437	-6.19159
956	0606020017	CAJAMARCA	CUTERVO	CALLAYUC	SANTA ROSA (HUAYABO)			1		339	-78.91587	-6.11109
957	0606020018	CAJAMARCA	CUTERVO	CALLAYUC	UNION SAN JOSE			1		332	-78.92865	-6.11811
958	0606020052	CAJAMARCA	CUTERVO	CALLAYUC	YAPANA			1		349	-78.9236	-6.21279
959	0606030023	CAJAMARCA	CUTERVO	CHOROS	LA PRIMAVERA			1		393	-78.82885	-6.01171
960	0606040013	CAJAMARCA	CUTERVO	CUJILLO	CUNUAT			1		442	-78.54462	-6.11962
961	0606040015	CAJAMARCA	CUTERVO	CUJILLO	EL ROLLO			1		327	-78.53588	-6.13621
962	0606010034	CAJAMARCA	CUTERVO	CUTERVO	YATUM (YATUN)		1		1	620	-78.75638	-6.36739
963	0606050002	CAJAMARCA	CUTERVO	LA RAMADA	CARHUALLO			1		398	-78.53296	-6.17955
964	0606050008	CAJAMARCA	CUTERVO	LA RAMADA	LA CUBILLINA			1		450	-78.53788	-6.21292
965	0606050011	CAJAMARCA	CUTERVO	LA RAMADA	SIPIAN			1		483	-78.53193	-6.23163
966	0606050007	CAJAMARCA	CUTERVO	LA RAMADA	TAMBILLO			1		510	-78.54532	-6.21165
967	0606060015	CAJAMARCA	CUTERVO	PIMPINGOS	BARBASCO			1		213	-78.81377	-6.0511
968	0606060034	CAJAMARCA	CUTERVO	PIMPINGOS	EL NARANJO			1		213	-78.71918	-6.11665
969	0606060011	CAJAMARCA	CUTERVO	PIMPINGOS	GUAYAQUIL			1		456	-78.83274	-6.02959
970	0606060012	CAJAMARCA	CUTERVO	PIMPINGOS	LA ESPERANZA			1		295	-78.82835	-6.04114
971	0606060032	CAJAMARCA	CUTERVO	PIMPINGOS	LA UNION			1		301	-78.78461	-6.11321
972	0606060022	CAJAMARCA	CUTERVO	PIMPINGOS	LIMON			1		267	-78.80511	-6.07314
973	0606060036	CAJAMARCA	CUTERVO	PIMPINGOS	NUEVA ALIANZA			1		367	-78.76093	-6.14343
974	0606060030	CAJAMARCA	CUTERVO	PIMPINGOS	PALTO (LAUREL)			1		357	-78.75742	-6.09835
975	0606060023	CAJAMARCA	CUTERVO	PIMPINGOS	PALTURCO			1		210	-78.7464	-6.08098
976	0606060031	CAJAMARCA	CUTERVO	PIMPINGOS	PANDALLI			1		804	-78.79857	-6.10259
977	0606060033	CAJAMARCA	CUTERVO	PIMPINGOS	PUCALA			1		288	-78.76101	-6.12467
978	0606070042	CAJAMARCA	CUTERVO	QUEROCOTILLO	BARBASCO			1		682	-79.1265	-6.2417
979	0606070010	CAJAMARCA	CUTERVO	QUEROCOTILLO	CHAUPE			1		239	-79.04377	-6.1148
980	0606070008	CAJAMARCA	CUTERVO	QUEROCOTILLO	CHUMBICATE			1		333	-78.99567	-6.11459
981	0606070038	CAJAMARCA	CUTERVO	QUEROCOTILLO	EL CORRAL			1		430	-78.98913	-6.22429
982	0606070022	CAJAMARCA	CUTERVO	QUEROCOTILLO	EL PALMO			1		230	-79.13483	-6.18638
983	0606070003	CAJAMARCA	CUTERVO	QUEROCOTILLO	GUAYABAS (LAS GUAYABAS)			1		323	-79.05248	-6.0719
984	0606070004	CAJAMARCA	CUTERVO	QUEROCOTILLO	HUANCAS			1		308	-79.08064	-6.07901
985	0606070037	CAJAMARCA	CUTERVO	QUEROCOTILLO	LA PALMA			1		400	-79.14077	-6.23584



986	0606070062	CAJAMARCA	CUTERVO	QUEROCOTILLO	PARIC			1		564	-79.12524	-6.28406
987	0606070001	CAJAMARCA	CUTERVO	QUEROCOTILLO	QUEROCOTILLO	1	1		1	832	-79.03953	-6.27481
988	0606070055	CAJAMARCA	CUTERVO	QUEROCOTILLO	SAGANHACHE			1		222	-79.09227	-6.26854
989	0606070005	CAJAMARCA	CUTERVO	QUEROCOTILLO	SURA			1		261	-79.04535	-6.09061
990	0606070016	CAJAMARCA	CUTERVO	QUEROCOTILLO	YERBA BUENA			1		284	-78.9756	-6.18087
991	0606070036	CAJAMARCA	CUTERVO	QUEROCOTILLO	NULE			1		213	-79.06749	-6.22212
992	0606080001	CAJAMARCA	CUTERVO	SAN ANDRES DE CU	SAN ANDRES DE CUTERVO		1		1	937	-78.71579	-6.23652
993	0606100018	CAJAMARCA	CUTERVO	SAN LUIS DE LUCMA	TUNASLOMA			1		229	-78.63979	-6.29281
994	0606110038	CAJAMARCA	CUTERVO	SANTA CRUZ	AMBATO			1		308	-78.85502	-6.13266
995	0606110048	CAJAMARCA	CUTERVO	SANTA CRUZ	GRAMALOTILLO			1		382	-78.81142	-6.17465
996	0606110032	CAJAMARCA	CUTERVO	SANTA CRUZ	LA VIÑA			1		334	-78.79923	-6.1153
997	0606110006	CAJAMARCA	CUTERVO	SANTA CRUZ	MICHIGO			1		224	-78.86056	-6.05585
998	0606110046	CAJAMARCA	CUTERVO	SANTA CRUZ	SAN MARTIN DE PORRES			1		332	-78.82054	-6.16248
999	0606120012	CAJAMARCA	CUTERVO	SANTO DOMINGO DE	CEDRO PAMPA			1		409	-78.83745	-6.2419
1000	0606120003	CAJAMARCA	CUTERVO	SANTO DOMINGO DE	CHAMANA			1		341	-78.86689	-6.20145
1001	0606120015	CAJAMARCA	CUTERVO	SANTO DOMINGO DE	NARANJO YACU			1		689	-78.87061	-6.24592
1002	0606120004	CAJAMARCA	CUTERVO	SANTO DOMINGO DE	NARANJOS			1		275	-78.84952	-6.20453
1003	0606120005	CAJAMARCA	CUTERVO	SANTO DOMINGO DE	PABELLON			1		276	-78.88012	-6.20894
1004	0606120017	CAJAMARCA	CUTERVO	SANTO DOMINGO DE	PALO QUEMADO			1		377	-78.86986	-6.26554
1005	0606120010	CAJAMARCA	CUTERVO	SANTO DOMINGO DE	PAN DE AZUCAR			1		311	-78.84712	-6.23137
1006	0606120016	CAJAMARCA	CUTERVO	SANTO DOMINGO DE	SAN ANTONIO			1		226	-78.84309	-6.25041
1007	0606120022	CAJAMARCA	CUTERVO	SANTO DOMINGO DE	SAN PEDRO			1		210	-78.81006	-6.28228
1008	0606120018	CAJAMARCA	CUTERVO	SANTO DOMINGO DE	SANTA JERTRUDIS			1		559	-78.86179	-6.26199
1009	0606120019	CAJAMARCA	CUTERVO	SANTO DOMINGO DE	SANTA ROSA			1		256	-78.844	-6.27184
1010	0606130003	CAJAMARCA	CUTERVO	SANTO TOMAS	EL FRAYLE			1		248	-78.67834	-6.06986
1011	0606130024	CAJAMARCA	CUTERVO	SANTO TOMAS	LA SUCCHA			1		394	-78.67601	-6.15358
1012	0606130037	CAJAMARCA	CUTERVO	SANTO TOMAS	PLAYA GRANDE			1		576	-78.74008	-6.17962
1013	0606130022	CAJAMARCA	CUTERVO	SANTO TOMAS	RINCONADA			1		551	-78.71311	-6.1491
1014	0606130016	CAJAMARCA	CUTERVO	SANTO TOMAS	SAN JUANPAMPA			1		401	-78.69321	-6.13685
1015	0606130001	CAJAMARCA	CUTERVO	SANTO TOMAS	SANTOS TOMAS	1	1		1	1205	-78.69109	-6.15445
1016	0606130013	CAJAMARCA	CUTERVO	SANTO TOMAS	VISTA ALEGRE			1		334	-78.69369	-6.133
1017	0606140005	CAJAMARCA	CUTERVO	SOCOTA	MIRAFLORES			1		487	-78.65328	-6.21748
1018	0606140008	CAJAMARCA	CUTERVO	SOCOTA	PAMPA DE LA RIOJA			1		475	-78.65236	-6.22723
1019	0606140006	CAJAMARCA	CUTERVO	SOCOTA	QUIJOS MIRADOR			1		404	-78.66853	-6.22055
1020	0606140007	CAJAMARCA	CUTERVO	SOCOTA	TUSLLON			1		374	-78.67575	-6.2246
1021	0606150026	CAJAMARCA	CUTERVO	TORIBIO CASANOVA	PERLAMAYO			1		414	-78.69745	-6.04562
1022	0608030008	CAJAMARCA	JAEN	CHONTALI	AGUA AZUL			1		388	-79.2285	-5.57827
1023	0608030027	CAJAMARCA	JAEN	CHONTALI	CONGONA			1		463	-79.13681	-5.66312



1024	0608030020	CAJAMARCA	JAEN	CHONTALI	CRUZPAMPA				1		310	-79.08588	-5.64265
1025	0608030012	CAJAMARCA	JAEN	CHONTALI	CUMBALA				1		332	-79.07768	-5.61409
1026	0608030010	CAJAMARCA	JAEN	CHONTALI	EL PALTO				1		282	-79.08648	-5.60817
1027	0608030021	CAJAMARCA	JAEN	CHONTALI	EL PARAISO				1		312	-79.03659	-5.64981
1028	0608030005	CAJAMARCA	JAEN	CHONTALI	GENTILES				1		286	-79.18509	-5.5522
1029	0608030030	CAJAMARCA	JAEN	CHONTALI	LA FLOR				1		200	-78.99603	-5.67816
1030	0608030024	CAJAMARCA	JAEN	CHONTALI	LA PALMA DEL PARAMO				1		377	-79.18614	-5.65477
1031	0608030029	CAJAMARCA	JAEN	CHONTALI	LA PALMERA				1		570	-79.11541	-5.67799
1032	0608030041	CAJAMARCA	JAEN	CHONTALI	LAHUACA				1		280	-79.05356	-5.72341
1033	0608030031	CAJAMARCA	JAEN	CHONTALI	LAS PALMERAS				1		269	-79.12898	-5.67904
1034	0608030004	CAJAMARCA	JAEN	CHONTALI	MIRAFLORES				1		487	-79.15681	-5.55212
1035	0608030037	CAJAMARCA	JAEN	CHONTALI	NUEO CHONTALI				1		272	-79.06765	-5.70775
1036	0608030036	CAJAMARCA	JAEN	CHONTALI	NUEVA ESPERANZA				1		207	-79.11123	-5.70907
1037	0608030019	CAJAMARCA	JAEN	CHONTALI	PACHAPIRIANO	1	1			1	501	-79.12929	-5.64123
1038	0608030028	CAJAMARCA	JAEN	CHONTALI	PALTAPAMPA				1		230	-79.09375	-5.66442
1039	0608030007	CAJAMARCA	JAEN	CHONTALI	RUMISAPA				1		560	-79.17357	-5.56436
1040	0608030035	CAJAMARCA	JAEN	CHONTALI	SANTA ROSA				1		440	-79.01949	-5.69485
1041	0608030032	CAJAMARCA	JAEN	CHONTALI	TRONCO PAMPA				1		427	-79.09819	-5.6887
1042	0608030039	CAJAMARCA	JAEN	CHONTALI	TURURE				1		260	-79.12529	-5.71695
1043	0608040053	CAJAMARCA	JAEN	COLASAY	AGUA BLANCA				1		239	-78.94439	-5.96236
1044	0608040014	CAJAMARCA	JAEN	COLASAY	BOLIVAR				1		487	-78.98774	-5.82716
1045	0608040034	CAJAMARCA	JAEN	COLASAY	BOMBOCA				1		364	-79.01706	-5.89649
1046	0608040035	CAJAMARCA	JAEN	COLASAY	CAMPAMENTO JORONGA				1		256	-78.93162	-5.89371
1047	0608040001	CAJAMARCA	JAEN	COLASAY	COLASAY	1	1			1	1070	-79.07313	-5.97838
1048	0608040091	CAJAMARCA	JAEN	COLASAY	CUYCA				1		230	-78.8633	-6.01013
1049	0608040021	CAJAMARCA	JAEN	COLASAY	EL LIRIO				1		280	-78.94593	-5.85131
1050	0608040003	CAJAMARCA	JAEN	COLASAY	EL MIRADOR				1		244	-79.00227	-5.70106
1051	0608040037	CAJAMARCA	JAEN	COLASAY	EL NARANJAL				1		279	-78.92372	-5.90626
1052	0608040024	CAJAMARCA	JAEN	COLASAY	HUARANGUILLO				1		261	-79.01388	-5.86487
1053	0608040041	CAJAMARCA	JAEN	COLASAY	JORONGA ALTO				1		262	-78.94169	-5.91975
1054	0608040027	CAJAMARCA	JAEN	COLASAY	JUAN DIAZ				1		222	-78.98322	-5.87503
1055	0608040023	CAJAMARCA	JAEN	COLASAY	LA CHORRERA				1		305	-78.94136	-5.86005
1056	0608040010	CAJAMARCA	JAEN	COLASAY	LA UNION				1		207	-79.00146	-5.815
1057	0608040008	CAJAMARCA	JAEN	COLASAY	PICHILINGUE				1		398	-79.00746	-5.78207
1058	0608040007	CAJAMARCA	JAEN	COLASAY	SAMANGA				1		378	-79.0324	-5.77779
1059	0608040004	CAJAMARCA	JAEN	COLASAY	SAN FRANCISCO				1		337	-79.04229	-5.72299
1060	0608040058	CAJAMARCA	JAEN	COLASAY	SAN GERARDO DE CHURCAS				1		280	-78.96299	-5.96668
1061	0608040026	CAJAMARCA	JAEN	COLASAY	VISTA ALEGRE				1		298	-79.04942	-5.87296



1062	0608050010	CAJAMARCA	JAEN	HUABAL	NUEVO PROGRESO				1		203	-78.9244	-5.58857
1063	0608050026	CAJAMARCA	JAEN	HUABAL	SAN LUIS DE NUEVO RETIRO				1		218	-78.92985	-5.62242
1064	0608010035	CAJAMARCA	JAEN	JAEN	SAN FRANCISCO JAEN				1		202	-78.8766	-5.70467
1065	0608070020	CAJAMARCA	JAEN	POMAHUACA	NUDILLOS				1		251	-79.1457	-5.88935
1066	0608070029	CAJAMARCA	JAEN	POMAHUACA	PATACON				1		226	-79.26316	-5.93911
1067	0608070001	CAJAMARCA	JAEN	POMAHUACA	POMAHUACA	1	1		1		962	-79.23221	-5.93235
1068	0608070033	CAJAMARCA	JAEN	POMAHUACA	SAN ANTONIO				1		310	-79.20676	-5.97365
1069	0608070012	CAJAMARCA	JAEN	POMAHUACA	TAMBILLO				1		253	-79.11097	-5.78841
1070	0608080008	CAJAMARCA	JAEN	PUCARA	AYAHUACA				1		253	-79.10111	-5.99843
1071	0608080003	CAJAMARCA	JAEN	PUCARA	LA MISA				1		243	-79.09262	-5.99841
1072	0608080021	CAJAMARCA	JAEN	PUCARA	LA PAUCA				1		213	-79.13868	-6.10062
1073	0608080012	CAJAMARCA	JAEN	PUCARA	LISHINAS	1			1	1	310	-79.13802	-6.03521
1074	0608080011	CAJAMARCA	JAEN	PUCARA	PLAYA AZUL	1				1	318	-79.03146	-6.03676
1075	0608080001	CAJAMARCA	JAEN	PUCARA	PUCARA	1	1			1	4339	-79.13071	-6.03938
1076	0608080013	CAJAMARCA	JAEN	PUCARA	SAN MARTIN	1			1	1	388	-79.12059	-6.03497
1077	0608080014	CAJAMARCA	JAEN	PUCARA	SANTA ROSA				1	1	161	-79.12675	-6.03441
1078	0608080005	CAJAMARCA	JAEN	PUCARA	TAURANA				1		236	-79.13294	-5.98599
1079	0608090027	CAJAMARCA	JAEN	SALLIQUE	ALLACATE				1		350	-79.35374	-5.63096
1080	0608090078	CAJAMARCA	JAEN	SALLIQUE	BUENA VISTA				1		281	-79.3424	-5.73267
1081	0608090074	CAJAMARCA	JAEN	SALLIQUE	LA UNION				1		209	-79.32315	-5.71079
1082	0608090056	CAJAMARCA	JAEN	SALLIQUE	LANCHAL				1		213	-79.27283	-5.67561
1083	0608090005	CAJAMARCA	JAEN	SALLIQUE	MAZIN				1		396	-79.31982	-5.53198
1084	0608090018	CAJAMARCA	JAEN	SALLIQUE	PALAMBE				1		553	-79.33292	-5.59484
1085	0608090021	CAJAMARCA	JAEN	SALLIQUE	PASHUL				1		249	-79.3422	-5.59793
1086	0608090036	CAJAMARCA	JAEN	SALLIQUE	SAULACA				1		251	-79.36126	-5.64685
1087	0608090029	CAJAMARCA	JAEN	SALLIQUE	TABACAL				1		233	-79.30816	-5.63866
1088	0608090015	CAJAMARCA	JAEN	SALLIQUE	TAILIN				1		234	-79.35783	-5.57054
1089	0608090047	CAJAMARCA	JAEN	SALLIQUE	VISTA ALEGRE				1		207	-79.29924	-5.66257
1090	0608100025	CAJAMARCA	JAEN	SAN FELIPE	CARRIZAL				1		337	-79.34295	-5.79856
1091	0608100013	CAJAMARCA	JAEN	SAN FELIPE	CHUZAL				1		260	-79.33269	-5.76005
1092	0608100012	CAJAMARCA	JAEN	SAN FELIPE	NUEVO PAMPA VERDE				1		203	-79.29893	-5.75746
1093	0608110043	CAJAMARCA	JAEN	SAN JOSE DEL ALTO	LA TUNA				1		248	-79.06365	-5.54031
1094	0609020029	CAJAMARCA	SAN IGNACIO	CHIRINOS	CORDILLERA ANDINA	1				1	437	-78.95483	-5.28457
1095	0609020061	CAJAMARCA	SAN IGNACIO	CHIRINOS	CUNIA				1		262	-78.84829	-5.37802
1096	0609020065	CAJAMARCA	SAN IGNACIO	CHIRINOS	HAWAY				1		226	-78.81313	-5.41708
1097	0609020062	CAJAMARCA	SAN IGNACIO	CHIRINOS	LAS JUNTAS				1		213	-78.77362	-5.37568
1098	0609020004	CAJAMARCA	SAN IGNACIO	CHIRINOS	LOS CUYES				1		328	-78.9462	-5.22806
1099	0609020030	CAJAMARCA	SAN IGNACIO	CHIRINOS	SAN FRANCISCO				1		231	-78.981	-5.28206



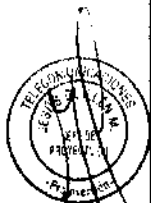
1100	0609020037	CAJAMARCA	SAN IGNACIO	CHIRINOS	SAN MIGUEL DE LOS HUARANGOS					1				270	-78.84264	-5.29014
1101	0609020002	CAJAMARCA	SAN IGNACIO	CHIRINOS	SAN PEDRO DE PERICO	1	1			1				1457	-78.79699	-5.33886
1102	0609030030	CAJAMARCA	SAN IGNACIO	HUARANGO	DIEGO SANCHEZ					1				355	-78.78354	-5.22761
1103	0609030001	CAJAMARCA	SAN IGNACIO	HUARANGO	HUARANGO	1	1			1				777	-78.78083	-5.27186
1104	0609030070	CAJAMARCA	SAN IGNACIO	HUARANGO	MONTEGRANDE LA CAPILLA					1				444	-78.71888	-5.37995
1105	0609030043	CAJAMARCA	SAN IGNACIO	HUARANGO	SAN ISIDRO					1				300	-78.80157	-5.27946
1106	0609030067	CAJAMARCA	SAN IGNACIO	HUARANGO	SAN JUAN DE MICHINAL					1				286	-78.75132	-5.35727
1107	0609030051	CAJAMARCA	SAN IGNACIO	HUARANGO	SAN MARTIN DE CHINCHIPE					1				236	-78.6718	-5.29311
1108	0609030037	CAJAMARCA	SAN IGNACIO	HUARANGO	SANTO DOMINGO DEL PROGRESO					1				234	-78.79937	-5.2575
1109	0609030073	CAJAMARCA	SAN IGNACIO	HUARANGO	UVINTA					1				217	-78.7129	-5.38896
1110	0609040003	CAJAMARCA	SAN IGNACIO	LA COIPA	BUENOS AIRES					1				303	-78.96675	-5.34107
1111	0609040011	CAJAMARCA	SAN IGNACIO	LA COIPA	GRAMALOTAL					1				251	-78.96585	-5.36776
1112	0609040068	CAJAMARCA	SAN IGNACIO	LA COIPA	LLANO GRANDE					1				337	-78.87673	-5.43819
1113	0609040013	CAJAMARCA	SAN IGNACIO	LA COIPA	MACHETILLO					1				373	-78.92559	-5.37203
1114	0609040006	CAJAMARCA	SAN IGNACIO	LA COIPA	TAMBOA					1				430	-78.91188	-5.33703
1115	0609010074	CAJAMARCA	SAN IGNACIO	SAN IGNACIO	PUEBLO NUEVO					1				249	-78.97135	-5.18197
1116	0609060039	CAJAMARCA	SAN IGNACIO	SAN JOSE DE LOUR	LAS PALMERAS					1				207	-78.81837	-4.92724
1117	0609060012	CAJAMARCA	SAN IGNACIO	SAN JOSE DE LOUR	MISA CANTORA					1				234	-78.88628	-4.85187
1118	0609060038	CAJAMARCA	SAN IGNACIO	SAN JOSE DE LOUR	NUEVO TRUJILLO	1	1			1				569	-78.84297	-4.93181
1119	0609060041	CAJAMARCA	SAN IGNACIO	SAN JOSE DE LOUR	PARAISO					1				275	-78.84917	-4.93717
1120	0609060047	CAJAMARCA	SAN IGNACIO	SAN JOSE DE LOUR	PEDREGAL					1	1			150	-78.87609	-4.96208
1121	0609060032	CAJAMARCA	SAN IGNACIO	SAN JOSE DE LOUR	SELVA ANDINA					1				235	-78.85456	-4.92012
1122	0609060067	CAJAMARCA	SAN IGNACIO	SAN JOSE DE LOUR	UNION SAN JUAN					1				210	-78.80224	-5.08546
1123	0609060044	CAJAMARCA	SAN IGNACIO	SAN JOSE DE LOUR	YARARACHE					1				260	-78.84218	-4.94214
1124	0609070001	CAJAMARCA	SAN IGNACIO	TABACONAS	TABACONAS	1	1			1				296	-79.28509	-5.31685
1125	0610070026	CAJAMARCA	SAN MARCOS	JOSE SABOGAL	AGUA BLANCA					1				329	-78.06233	-7.23236
1126	0610070028	CAJAMARCA	SAN MARCOS	JOSE SABOGAL	CASA BLANCA					1				689	-78.03071	-7.23204
1127	0610070045	CAJAMARCA	SAN MARCOS	JOSE SABOGAL	EL CAPULI					1				437	-78.00407	-7.30236
1128	0610070044	CAJAMARCA	SAN MARCOS	JOSE SABOGAL	HUAGAL	1				1				795	-78.02027	-7.30325
1129	0610070008	CAJAMARCA	SAN MARCOS	JOSE SABOGAL	LA FLORIDA					1				488	-78.07847	-7.15126
1130	0610070023	CAJAMARCA	SAN MARCOS	JOSE SABOGAL	SAN PEDRO					1				255	-78.03838	-7.21635
1131	0610070001	CAJAMARCA	SAN MARCOS	JOSE SABOGAL	VENECIA	1	1			1				152	-78.01675	-7.28361
1132	0611030017	CAJAMARCA	SAN MIGUEL	CALQUIS	GALPON					1				235	-78.95803	-6.93886
1133	0611030011	CAJAMARCA	SAN MIGUEL	CALQUIS	SUCCHAPAMPA					1				308	-79.00312	-6.92548
1134	0611040014	CAJAMARCA	SAN MIGUEL	CATILLUC	NUEVO PROGRESO					1				315	-78.80607	-6.85079
1135	0611040007	CAJAMARCA	SAN MIGUEL	CATILLUC	SAN MATEO DE QUILCATE					1				324	-78.74435	-6.82267
1136	0611060023	CAJAMARCA	SAN MIGUEL	LA FLORIDA	AGUA AZUL					1				354	-79.07512	-6.88504
1137	0611060017	CAJAMARCA	SAN MIGUEL	LA FLORIDA	EL LIMONCITO					1				313	-79.09487	-6.87804



1138	0611060001	CAJAMARCA	SAN MIGUEL	LA FLORIDA	LA FLORIDA		1	1	745	-79.13613	-6.87206
1139	0611060022	CAJAMARCA	SAN MIGUEL	LA FLORIDA	MONTAÑA DE SEQUEZ			1	502	-79.0834	-6.88432
1140	0611070006	CAJAMARCA	SAN MIGUEL	LLAPA	PABELLON CHICO			1	276	-78.75323	-6.89316
1141	0611090025	CAJAMARCA	SAN MIGUEL	NIEPOS	BEBEDERO			1	635	-79.06839	-6.9327
1142	0611090027	CAJAMARCA	SAN MIGUEL	NIEPOS	CALLUALOMA			1	246	-79.05879	-6.94705
1143	0611090006	CAJAMARCA	SAN MIGUEL	NIEPOS	EL NARANJO	1		1	754	-79.13888	-6.8987
1144	0611090009	CAJAMARCA	SAN MIGUEL	NIEPOS	LA ALFALFILLA			1	367	-79.09393	-6.90487
1145	0611090005	CAJAMARCA	SAN MIGUEL	NIEPOS	TUCAQUIS			1	254	-79.1544	-6.89271
1146	0611110006	CAJAMARCA	SAN MIGUEL	SAN SILVESTRE DE	ESPINA AMARILLA			1	236	-78.72707	-6.88441
1147	0611120012	CAJAMARCA	SAN MIGUEL	TONGOD	LA CORONILLA			1	302	-78.8149	-6.8076
1148	0612010028	CAJAMARCA	SAN PABLO	SAN PABLO	CURACOCOA			1	262	-78.66965	-7.09799
1149	0613030049	CAJAMARCA	SANTA CRUZ	CATACHE	EL LLOQUE			1	349	-79.09641	-6.77883
1150	0613030053	CAJAMARCA	SANTA CRUZ	CATACHE	EL SAUCE			1	207	-79.10011	-6.81945
1151	0613030059	CAJAMARCA	SANTA CRUZ	CATACHE	LA MONTANITA			1	468	-79.13553	-6.85466
1152	0613030055	CAJAMARCA	SANTA CRUZ	CATACHE	MONTE CHICO			1	388	-79.09179	-6.86885
1153	0802010001	CUSCO	ACOMAYO	ACOMAYO	ACOMAYO	1	1	1	1984	-71.68523	-13.91894
1154	0802020001	CUSCO	ACOMAYO	ACOPIA	ACOPIA	1	1	1	1926	-71.4962	-14.05964
1155	0802020005	CUSCO	ACOMAYO	ACOPIA	SANTO DOMINGO	1		1	947	-71.50484	-14.08879
1156	0802020004	CUSCO	ACOMAYO	ACOPIA	TACTABAMBA	1		1	644	-71.45717	-14.05256
1157	0802030001	CUSCO	ACOMAYO	ACOS	ACOS		1	1	1138	-71.74153	-13.95049
1158	0802030032	CUSCO	ACOMAYO	ACOS	CAMPI			1	372	-71.70866	-13.97892
1159	0802030036	CUSCO	ACOMAYO	ACOS	HUAYQUE	1		1	479	-71.7156	-13.99289
1160	0802040001	CUSCO	ACOMAYO	MOSOC LLACTA	MOSOC LLACTA	1		1	746	-71.47334	-14.1205
1161	0802050020	CUSCO	ACOMAYO	POMACANCHI	CANCHANURA			1	296	-71.59077	-14.03618
1162	0802050006	CUSCO	ACOMAYO	POMACANCHI	CHOSICANI	1		1	305	-71.59994	-13.98157
1163	0802050003	CUSCO	ACOMAYO	POMACANCHI	MANZANARES			1	178	-71.59793	-13.96697
1164	0802050001	CUSCO	ACOMAYO	POMACANCHI	POMACANCHI	1	1	1	3834	-71.57154	-14.03503
1165	0802050002	CUSCO	ACOMAYO	POMACANCHI	TTIO	1		1	766	-71.58904	-13.96116
1166	0802060016	CUSCO	ACOMAYO	RONDOCAN	KUNU TAMBO	1		1	543	-71.78478	-13.7745
1167	0802060037	CUSCO	ACOMAYO	RONDOCAN	PAPRES	1		1	524	-71.77702	-13.83446
1168	0802060011	CUSCO	ACOMAYO	RONDOCAN	PAROCOCHA			1	192	-71.80138	-13.76066
1169	0802060027	CUSCO	ACOMAYO	RONDOCAN	PIRQUE	1		1	625	-71.78362	-13.81004
1170	0802060001	CUSCO	ACOMAYO	RONDOCAN	RONDOCAN	1		1	442	-71.78338	-13.77941
1171	0802060008	CUSCO	ACOMAYO	RONDOCAN	SAN JUAN DE QUIHUARES	1		1	652	-71.79558	-13.74441
1172	0802060041	CUSCO	ACOMAYO	RONDOCAN	SANKKA	1		1	450	-71.78786	-13.85401
1173	0802070001	CUSCO	ACOMAYO	SANGARARA	SANGARARA		1	1	1850	-71.60581	-13.94688
1174	0802070018	CUSCO	ACOMAYO	SANGARARA	UNION CHAHUAY (CHUHU	1		1	457	-71.53259	-13.9954
1175	0802070019	CUSCO	ACOMAYO	SANGARARA	YANAMPAMPA	1		1	470	-71.52021	-14.00412



1176	0803040041	CUSCO	ANTA	CHINCHAYPUJIO	AMANTUY				1			200	-72.27234	-13.59769
1177	0803040052	CUSCO	ANTA	CHINCHAYPUJIO	ANANSAYA O HUACAHUALA				1	1		205	-72.21391	-13.60904
1178	0803040001	CUSCO	ANTA	CHINCHAYPUJIO	CHINCHAYPUJIO	1	1		1			1267	-72.23632	-13.62935
1179	0803040099	CUSCO	ANTA	CHINCHAYPUJIO	HUANCANCALLA	1			1			368	-72.22324	-13.66945
1180	0803040091	CUSCO	ANTA	CHINCHAYPUJIO	PAUCARCOTO	1			1	1		302	-72.21573	-13.65968
1181	0803040070	CUSCO	ANTA	CHINCHAYPUJIO	SUMARO	1			1	1		391	-72.27369	-13.63105
1182	0803040030	CUSCO	ANTA	CHINCHAYPUJIO	SUNCHUMARCA				1	1		176	-72.23736	-13.58091
1183	0803060017	CUSCO	ANTA	LIMATAMBO	AYAVIRI				1	1		354	-72.37841	-13.44754
1184	0803060013	CUSCO	ANTA	LIMATAMBO	CHACLLANCA	1			1	1		369	-72.38116	-13.43282
1185	0803060055	CUSCO	ANTA	LIMATAMBO	CHONTA	1			1			482	-72.46855	-13.55096
1186	0803060021	CUSCO	ANTA	LIMATAMBO	COLLPAJATA	1	1		1	1		369	-72.48563	-13.48365
1187	0803060056	CUSCO	ANTA	LIMATAMBO	HUANCARIRE				1	1		140	-72.38161	-13.55292
1188	0803060014	CUSCO	ANTA	LIMATAMBO	HUERTA HUAYJO				1	1		138	-72.41898	-13.44305
1189	0803060001	CUSCO	ANTA	LIMATAMBO	LIMATAMBO	1	1		1			1067	-72.44584	-13.48091
1190	0803060024	CUSCO	ANTA	LIMATAMBO	SONDORF	1			1			512	-72.43902	-13.45988
1191	0803060011	CUSCO	ANTA	LIMATAMBO	TOMACALLA	1			1			452	-72.45807	-13.43543
1192	0803070073	CUSCO	ANTA	MOLLEPATA	MARCAHUASI				1	1		112	-72.54286	-13.54108
1193	0803070001	CUSCO	ANTA	MOLLEPATA	MOLLEPATA	1	1		1			1093	-72.53534	-13.50787
1194	0804010003	CUSCO	CALCA	CALCA	ACCHAHUATA-A				1			290	-71.92408	-13.17481
1195	0804040032	CUSCO	CALCA	LARES	AMPARAES	1	1		1			1039	-71.93564	-13.05043
1196	0804040020	CUSCO	CALCA	LARES	CCACHIN	1			1			964	-72.05392	-13.02251
1197	0804040024	CUSCO	CALCA	LARES	CHOQUECANCHA	1			1			864	-72.03348	-13.03433
1198	0804040046	CUSCO	CALCA	LARES	CUNCANI				1	1		137	-72.09037	-13.1433
1199	0804040001	CUSCO	CALCA	LARES	LARES				1			706	-72.04758	-13.10506
1200	0804040049	CUSCO	CALCA	LARES	PAMPA CORRAL	1			1	1		403	-72.0031	-13.15438
1201	0804040017	CUSCO	CALCA	LARES	PAURCARPATA				1	1		161	-72.01165	-13.01204
1202	0804040042	CUSCO	CALCA	LARES	QUEYUPAY				1	1		188	-71.98272	-13.11899
1203	0804040053	CUSCO	CALCA	LARES	QUISHUARANI				1	1		236	-72.03005	-13.16336
1204	0804040034	CUSCO	CALCA	LARES	ROSAS PATA				1			262	-72.06742	-13.08176
1205	0804040050	CUSCO	CALCA	LARES	SAUKI				1			389	-72.04383	-13.15435
1206	0804060002	CUSCO	CALCA	SAN SALVADOR	TIRACANCHI	1			1	1		946	-71.74894	-13.4362
1207	0804060023	CUSCO	CALCA	SAN SALVADOR	VICHO	1			1			318	-71.74012	-13.55087
1208	0804080009	CUSCO	CALCA	YANATILE	ARENAL	1	1		1	1		447	-72.32065	-12.65892
1209	0804080056	CUSCO	CALCA	YANATILE	CCORIMAYO				1			311	-72.11069	-12.68217
1210	0804080099	CUSCO	CALCA	YANATILE	COLCA	1	1		1			331	-72.13833	-12.84462
1211	0804080113	CUSCO	CALCA	YANATILE	HUALLA				1			323	-71.96454	-12.84146
1212	0804080017	CUSCO	CALCA	YANATILE	LLAULLIPATA				1	1		262	-72.2889	-12.66782
1213	0804080044	CUSCO	CALCA	YANATILE	MONTE SALVADO				1			213	-72.25478	-12.69494



1214	0804080007	CUSCO	CALCA	YANATILE	MOROPAY			1	1	171	-72.36252	-12.64016
1215	0804080031	CUSCO	CALCA	YANATILE	MOYUMONTE			1	1	240	-72.28797	-12.69581
1216	0804080052	CUSCO	CALCA	YANATILE	PALTAYBAMBA	1	1	1	1	321	-72.20902	-12.72805
1217	0804080088	CUSCO	CALCA	YANATILE	PAUCARBAMBA			1	1	168	-72.16346	-12.81302
1218	0804080034	CUSCO	CALCA	YANATILE	PAYLABAMBA			1	1	127	-72.28617	-12.68805
1219	0804080001	CUSCO	CALCA	YANATILE	QUEBRADA HONDA		1		1	1654	-72.27714	-12.68172
1220	0804080112	CUSCO	CALCA	YANATILE	SUYO			1		230	-71.95257	-12.83897
1221	0804080021	CUSCO	CALCA	YANATILE	TORRE BLANCA	1		1	1	343	-72.29303	-12.68068
1222	0805040015	CUSCO	CANAS	LANGUI	CONDE KJECRA (CCECRA)			1		322	-71.24112	-14.44223
1223	0805040001	CUSCO	CANAS	LANGUI	LANGUI	1	1		1	530	-71.27559	-14.43263
1224	0805050006	CUSCO	CANAS	LAYO	CALUYO	1		1	1	326	-71.17468	-14.48036
1225	0805050019	CUSCO	CANAS	LAYO	CHACHACUMAYO				1	517	-71.1151	-14.51938
1226	0805050018	CUSCO	CANAS	LAYO	CUSIBAMBA				1	403	-71.1366	-14.52033
1227	0805050015	CUSCO	CANAS	LAYO	GRINGO LACCAY			1		566	-71.07481	-14.50777
1228	0805050026	CUSCO	CANAS	LAYO	IRIHUAYPUJIO	1		1	1	317	-71.1627	-14.52697
1229	0805050001	CUSCO	CANAS	LAYO	LAYO	1			1	537	-71.15794	-14.49382
1230	0805050032	CUSCO	CANAS	LAYO	LIMBANI				1	240	-71.10852	-14.56757
1231	0805060002	CUSCO	CANAS	PAMPAMARCA	CHOSECANI	1			1	698	-71.43797	-14.10687
1232	0805060001	CUSCO	CANAS	PAMPAMARCA	PAMPAMARCA	1			1	1052	-71.46036	-14.14531
1233	0805080016	CUSCO	CANAS	TUPAC AMARU	COTANA	1			1	534	-71.48642	-14.19625
1234	0805080015	CUSCO	CANAS	TUPAC AMARU	MACHACOLLO				1	280	-71.49999	-14.17997
1235	0805080002	CUSCO	CANAS	TUPAC AMARU	PAMPAHUASI				1	230	-71.5414	-14.12228
1236	0805080007	CUSCO	CANAS	TUPAC AMARU	TOCOCORI	1			1	339	-71.54497	-14.15193
1237	0805080001	CUSCO	CANAS	TUPAC AMARU	TUNGASUCA	1			1	804	-71.47967	-14.16514
1238	0805010016	CUSCO	CANAS	YANAOCA	CANCCAYLLO	1			1	313	-71.45118	-14.27005
1239	0805010005	CUSCO	CANAS	YANAOCA	CCOLLIRI GRANDE	1			1	564	-71.45715	-14.20805
1240	0805010011	CUSCO	CANAS	YANAOCA	CHIGNAYHUA	1			1	762	-71.45011	-14.24354
1241	0805010014	CUSCO	CANAS	YANAOCA	CHUYUCANI	1			1	421	-71.41352	-14.25299
1242	0805010018	CUSCO	CANAS	YANAOCA	CUTI-PALOMANI (CUTI)				1	378	-71.36169	-14.30874
1243	0805010024	CUSCO	CANAS	YANAOCA	HAMPATURA	1			1	780	-71.47731	-14.32881
1244	0805010003	CUSCO	CANAS	YANAOCA	JILAYHUA	1			1	652	-71.43515	-14.19575
1245	0805010015	CUSCO	CANAS	YANAOCA	KASKANI	1			1	365	-71.49093	-14.27845
1246	0805010013	CUSCO	CANAS	YANAOCA	LLALLAPARA	1			1	858	-71.39339	-14.26362
1247	0805010007	CUSCO	CANAS	YANAOCA	PONGOÑA	1			1	761	-71.49985	-14.21365
1248	0805010012	CUSCO	CANAS	YANAOCA	PUCAPUCA				1	256	-71.43894	-14.25808
1249	0805010023	CUSCO	CANAS	YANAOCA	PUNA VAQUERIA (VAQUERIA)				1	296	-71.43178	-14.31404
1250	0805010002	CUSCO	CANAS	YANAOCA	QUECHCA QUECHCA	1			1	379	-71.45715	-14.19146
1251	0805010001	CUSCO	CANAS	YANAOCA	YANAOCA				1	2319	-71.43171	-14.22011



1252	0806020001	CUSCO	CANCHIS	CHECACUPE	CHECACUPE	1	1	1	2478	-71.45354	-14.02672
1253	0806020006	CUSCO	CANCHIS	CHECACUPE	LLOCLLORA	1	1	1	589	-71.46728	-13.99117
1254	0806020018	CUSCO	CANCHIS	CHECACUPE	OCUVIRE			1	292	-71.39324	-14.02361
1255	0806020029	CUSCO	CANCHIS	CHECACUPE	SUTOJ			1	214	-71.46204	-14.02323
1256	0806030009	CUSCO	CANCHIS	COMBAPATA	CCOLCCATUNA			1	274	-71.39184	-14.082
1257	0806030001	CUSCO	CANCHIS	COMBAPATA	COMBAPATA	1	1	1	2103	-71.43193	-14.10154
1258	0806030013	CUSCO	CANCHIS	COMBAPATA	CULLCUYRE	1		1	647	-71.33229	-14.09348
1259	0806030002	CUSCO	CANCHIS	COMBAPATA	HUANTURA	1	1	1	715	-71.41748	-14.07031
1260	0806030011	CUSCO	CANCHIS	COMBAPATA	HUATUCANI			1	231	-71.402	-14.09025
1261	0806030014	CUSCO	CANCHIS	COMBAPATA	JAYOBAMBA			1	215	-71.33907	-14.09405
1262	0806030015	CUSCO	CANCHIS	COMBAPATA	OROSCOCHA			1	266	-71.37238	-14.09666
1263	0806030004	CUSCO	CANCHIS	COMBAPATA	PARUPATA			1	240	-71.29374	-14.07606
1264	0806040013	CUSCO	CANCHIS	MARANGANI	MAMUERA	1		1	1215	-71.14501	-14.38353
1265	0806040018	CUSCO	CANCHIS	MARANGANI	OCOBAMBA	1		1	1714	-71.11115	-14.42594
1266	0806040007	CUSCO	CANCHIS	MARANGANI	QUENAMARI			1	280	-70.9558	-14.3467
1267	0806040009	CUSCO	CANCHIS	MARANGANI	SULLCA	1		1	1436	-71.20191	-14.35037
1268	0806050084	CUSCO	CANCHIS	PITUMARCA	HUASAPAMPA			1	288	-71.38855	-13.97201
1269	0806050096	CUSCO	CANCHIS	PITUMARCA	HUATABAMBA			1	256	-71.39023	-13.99085
1270	0806050080	CUSCO	CANCHIS	PITUMARCA	HUITO			1	319	-71.39137	-13.96448
1271	0806050001	CUSCO	CANCHIS	PITUMARCA	PITUMARCA		1	1	3025	-71.41758	-13.9806
1272	0806060010	CUSCO	CANCHIS	SAN PABLO	CALLANCA			1	306	-71.14046	-14.17985
1273	0806060019	CUSCO	CANCHIS	SAN PABLO	HUANCOCHAPI			1	288	-71.34779	-14.28009
1274	0806060015	CUSCO	CANCHIS	SAN PABLO	HUAROCANI			1	245	-71.31765	-14.2449
1275	0806060008	CUSCO	CANCHIS	SAN PABLO	SANTA BARBARA	1		1	577	-71.19877	-14.16948
1276	0806010059	CUSCO	CANCHIS	SICUANI	CONDORSENCA			1	245	-71.08825	-14.27103
1277	0806010012	CUSCO	CANCHIS	SICUANI	JAHUECCA			1	261	-71.14208	-14.20417
1278	0807020001	CUSCO	CHUMBIVILCAS	CAPACMARCA	CAPACMARCA		1	1	842	-72.00314	-14.00946
1279	0807020014	CUSCO	CHUMBIVILCAS	CAPACMARCA	CHANCAIMARCA			1	292	-72.00241	-13.99028
1280	0807020022	CUSCO	CHUMBIVILCAS	CAPACMARCA	HUASCABAMBA	1		1	529	-72.04987	-14.03479
1281	0807020017	CUSCO	CHUMBIVILCAS	CAPACMARCA	MOCCOCAHUA			1	328	-72.0293	-14.0109
1282	0807020025	CUSCO	CHUMBIVILCAS	CAPACMARCA	ZAYHUA	1		1	315	-72.06461	-14.07258
1283	0807030014	CUSCO	CHUMBIVILCAS	CHAMACA	AÑAHUICHE	1		1	538	-71.79061	-14.33844
1284	0807030003	CUSCO	CHUMBIVILCAS	CHAMACA	CCACHO			1	308	-71.82687	-14.22245
1285	0807030001	CUSCO	CHUMBIVILCAS	CHAMACA	CHAMACA		1	1	1219	-71.85517	-14.3028
1286	0807030015	CUSCO	CHUMBIVILCAS	CHAMACA	CONCHACCOLLO			1	948	-71.86868	-14.33911
1287	0807030008	CUSCO	CHUMBIVILCAS	CHAMACA	LIMAMAYO			1	226	-71.82847	-14.27259
1288	0807030005	CUSCO	CHUMBIVILCAS	CHAMACA	QUELLOMARCA			1	337	-71.84864	-14.2386
1289	0807030018	CUSCO	CHUMBIVILCAS	CHAMACA	TINCURCA LACCAYA			1	437	-71.91535	-14.38047



1290	0807030022	CUSCO	CHUMBIVILCAS	CHAMACA	UCHUCCARCCO ALTO	1		1	1	313	-71.81106	-14.4156
1291	0807030006	CUSCO	CHUMBIVILCAS	CHAMACA	URAY INGATA			1		301	-71.89929	-14.25547
1292	0807040026	CUSCO	CHUMBIVILCAS	COLQUEMARCA	AHUICHANTA			1		347	-71.99178	-14.3326
1293	0807040001	CUSCO	CHUMBIVILCAS	COLQUEMARCA	COLQUEMARCA	1	1		1	1002	-72.04321	-14.2846
1294	0807040021	CUSCO	CHUMBIVILCAS	COLQUEMARCA	CORPIRE			1		527	-72.05409	-14.30687
1295	0807040013	CUSCO	CHUMBIVILCAS	COLQUEMARCA	HUACOTO			1		403	-72.06102	-14.25563
1296	0807040031	CUSCO	CHUMBIVILCAS	COLQUEMARCA	IDIUPA LLAULLINCO			1		592	-72.05597	-14.37981
1297	0807040002	CUSCO	CHUMBIVILCAS	COLQUEMARCA	LACALARA			1		396	-72.04678	-14.1462
1298	0807040016	CUSCO	CHUMBIVILCAS	COLQUEMARCA	PAICAMA COLLANA (PAICAMA)			1		388	-72.07836	-14.27717
1299	0807040007	CUSCO	CHUMBIVILCAS	COLQUEMARCA	PARCOBAMBA			1		257	-72.04225	-14.20311
1300	0807040020	CUSCO	CHUMBIVILCAS	COLQUEMARCA	UNUPULLA			1		329	-72.07109	-14.30149
1301	0807040009	CUSCO	CHUMBIVILCAS	COLQUEMARCA	URUBAMBA			1		651	-72.07929	-14.21481
1302	0807050027	CUSCO	CHUMBIVILCAS	LIVITACA	AUSANTA			1		396	-71.58765	-14.30411
1303	0807050040	CUSCO	CHUMBIVILCAS	LIVITACA	CCUECHAPAMPA			1		462	-71.66007	-14.31766
1304	0807050038	CUSCO	CHUMBIVILCAS	LIVITACA	CERRO PAMPA			1		225	-71.74978	-14.32592
1305	0807050009	CUSCO	CHUMBIVILCAS	LIVITACA	HUANCAHUIRE			1		323	-71.57823	-14.16989
1306	0807050051	CUSCO	CHUMBIVILCAS	LIVITACA	HUANCANE			1		450	-71.68213	-14.39925
1307	0807050054	CUSCO	CHUMBIVILCAS	LIVITACA	HUAYLLA HUAYLLA			1		230	-71.68701	-14.55446
1308	0807050035	CUSCO	CHUMBIVILCAS	LIVITACA	ILLATUYO			1		327	-71.59671	-14.31407
1309	0807050005	CUSCO	CHUMBIVILCAS	LIVITACA	JALCCO			1		426	-71.64776	-14.17785
1310	0807050001	CUSCO	CHUMBIVILCAS	LIVITACA	LIVITACA	1	1		1	436	-71.692	-14.31314
1311	0807050010	CUSCO	CHUMBIVILCAS	LIVITACA	LLANCAMA (LLANGAMO)			1		210	-71.55438	-14.20094
1312	0807050048	CUSCO	CHUMBIVILCAS	LIVITACA	TUNSUMA			1		297	-71.65467	-14.34629
1313	0807060038	CUSCO	CHUMBIVILCAS	LLUSCO	CCASHAHUI			1		346	-72.25532	-14.49565
1314	0807060040	CUSCO	CHUMBIVILCAS	LLUSCO	COLLPA			1		439	-72.21801	-14.50677
1315	0807060018	CUSCO	CHUMBIVILCAS	LLUSCO	CUTUTO			1	1	195	-72.09797	-14.39201
1316	0807060026	CUSCO	CHUMBIVILCAS	LLUSCO	ERHUAJA			1		219	-72.14952	-14.40849
1317	0807060001	CUSCO	CHUMBIVILCAS	LLUSCO	LLUSCO	1			1	927	-72.11655	-14.33807
1318	0807060016	CUSCO	CHUMBIVILCAS	LLUSCO	LUTO	1			1	389	-72.10457	-14.39012
1319	0807060013	CUSCO	CHUMBIVILCAS	LLUSCO	MARCCAHUI	1			1	369	-72.14643	-14.38746
1320	0807060042	CUSCO	CHUMBIVILCAS	LLUSCO	TAMBO HUANCARAMA				1	230	-72.29263	-14.54426
1321	0807070039	CUSCO	CHUMBIVILCAS	QUINOTA	OTUTA				1	334	-72.20844	-14.3986
1322	0807010022	CUSCO	CHUMBIVILCAS	SANTO TOMAS	ACAJO				1	275	-72.15633	-14.51146
1323	0807010065	CUSCO	CHUMBIVILCAS	SANTO TOMAS	ANCHAYAQUE				1	725	-72.06509	-14.61881
1324	0807010019	CUSCO	CHUMBIVILCAS	SANTO TOMAS	CASILLO				1	507	-72.1347	-14.49407
1325	0807010039	CUSCO	CHUMBIVILCAS	SANTO TOMAS	CHILIHUANE				1	607	-72.15122	-14.56368
1326	0807010003	CUSCO	CHUMBIVILCAS	SANTO TOMAS	COLCA	1		1	1	339	-72.08539	-14.40667
1327	0807010097	CUSCO	CHUMBIVILCAS	SANTO TOMAS	CORAZON (TANTAJARA)				1	220	-72.05061	-14.69122



1328	0807010036	CUSCO	CHUMBIVILCAS	SANTO TOMAS	CURAHUATA			1		437	-72.11667	-14.5525
1329	0807010031	CUSCO	CHUMBIVILCAS	SANTO TOMAS	HANJOYO			1		240	-72.07828	-14.54102
1330	0807010011	CUSCO	CHUMBIVILCAS	SANTO TOMAS	JUSCAMARCA			1		319	-72.09787	-14.45113
1331	0807010062	CUSCO	CHUMBIVILCAS	SANTO TOMAS	LA ESQUINA			1		344	-71.99497	-14.61094
1332	0807010026	CUSCO	CHUMBIVILCAS	SANTO TOMAS	LARA			1		451	-72.11292	-14.51221
1333	0807010070	CUSCO	CHUMBIVILCAS	SANTO TOMAS	LAYO			1		472	-72.13852	-14.62516
1334	0807010004	CUSCO	CHUMBIVILCAS	SANTO TOMAS	MILLOTOTORA			1		410	-72.05203	-14.41772
1335	0807010034	CUSCO	CHUMBIVILCAS	SANTO TOMAS	MOSJO			1		409	-72.19603	-14.53659
1336	0807010072	CUSCO	CHUMBIVILCAS	SANTO TOMAS	OCCALLANA (PURCHUN)			1		214	-72.05213	-14.63101
1337	0807010077	CUSCO	CHUMBIVILCAS	SANTO TOMAS	PARCCO			1		499	-72.03871	-14.64846
1338	0807010071	CUSCO	CHUMBIVILCAS	SANTO TOMAS	SAN JOSE			1		230	-72.15528	-14.63406
1339	0807010001	CUSCO	CHUMBIVILCAS	SANTO TOMAS	SANTO TOMAS	1	1		1	4541	-72.08528	-14.44976
1340	0807010046	CUSCO	CHUMBIVILCAS	SANTO TOMAS	SENJAPALLA			1		339	-72.13445	-14.57308
1341	0807010012	CUSCO	CHUMBIVILCAS	SANTO TOMAS	SOÑAQUE (USUÑAJE)			1		293	-72.08999	-14.4552
1342	0807010041	CUSCO	CHUMBIVILCAS	SANTO TOMAS	YAVINA			1		501	-72.19582	-14.56682
1343	0807080040	CUSCO	CHUMBIVILCAS	VELILLE	ANCCOCCALA			1		390	-71.94687	-14.56471
1344	0807080042	CUSCO	CHUMBIVILCAS	VELILLE	CHALHUANCA			1		383	-71.92488	-14.57494
1345	0807080028	CUSCO	CHUMBIVILCAS	VELILLE	CUCHAURO			1		344	-71.91963	-14.5023
1346	0807080009	CUSCO	CHUMBIVILCAS	VELILLE	MERQUES			1		406	-71.85798	-14.41684
1347	0807080044	CUSCO	CHUMBIVILCAS	VELILLE	QUESCAÑUNA (SONCCO)			1		276	-71.9428	-14.59735
1348	0807080013	CUSCO	CHUMBIVILCAS	VELILLE	URASANA			1		240	-71.81432	-14.44267
1349	0807080001	CUSCO	CHUMBIVILCAS	VELILLE	VELILLE	1	1		1	1611	-71.8897	-14.51034
1350	0801020009	CUSCO	CUSCO	CCORCA	CCORCCA AYLLU	1		1	1	350	-72.07431	-13.58117
1351	0808030110	CUSCO	ESPINAR	COPORAQUE	CHILLUCHUNA			1		207	-71.74949	-14.92748
1352	0808050003	CUSCO	ESPINAR	PALLPATA	PACOHUANCO			1		213	-71.05822	-14.79927
1353	0809020176	CUSCO	LA CONVENCION	ECHARATE	AGUA SANTA			1	1	181	-72.5393	-12.63746
1354	0809020144	CUSCO	LA CONVENCION	ECHARATE	ALTO CIRIALO			1		446	-72.86853	-12.74893
1355	0809020123	CUSCO	LA CONVENCION	ECHARATE	ALTO KITENI			1		352	-73.0302	-12.66861
1356	0809020071	CUSCO	LA CONVENCION	ECHARATE	ALTO MANGUARIARI			1		270	-73.06964	-12.51
1357	0809020060	CUSCO	LA CONVENCION	ECHARATE	ALTO PACHIRI			1		512	-72.80278	-12.40128
1358	0809020166	CUSCO	LA CONVENCION	ECHARATE	CALAMINAYOC			1		414	-72.73282	-12.64095
1359	0809020035	CUSCO	LA CONVENCION	ECHARATE	CAMANA	1		1	1	326	-73.13219	-11.98396
1360	0809020034	CUSCO	LA CONVENCION	ECHARATE	CASHIRIARI			1	1	131	-72.55453	-11.93835
1361	0809020182	CUSCO	LA CONVENCION	ECHARATE	CENTRO ILLAPANI			1		486	-72.64635	-12.6704
1362	0809020168	CUSCO	LA CONVENCION	ECHARATE	CHAPO SANARIATO			1		230	-72.73535	-12.56367
1363	0809020187	CUSCO	LA CONVENCION	ECHARATE	CHAUPIMAYOC		1	1	1	672	-72.50826	-12.65774
1364	0809020083	CUSCO	LA CONVENCION	ECHARATE	CIGAQUIATO			1		204	-73.15644	-12.58435
1365	0809020195	CUSCO	LA CONVENCION	ECHARATE	COCHAPAMPA ALTA			1	1	230	-72.56907	-12.70493



1366	0809020081	CUSCO	LA CONVENCION	ECHARATE	CURIRIARI SANTA ROSA			1		496	-73.10905	-12.58364
1367	0809020236	CUSCO	LA CONVENCION	ECHARATE	DELICIAS			1	1	257	-72.59852	-12.81218
1368	0809020130	CUSCO	LA CONVENCION	ECHARATE	DUCHISELA			1	1	266	-72.99153	-12.64186
1369	0809020178	CUSCO	LA CONVENCION	ECHARATE	HUERTAPATA			1	1	291	-72.52752	-12.63356
1370	0809020200	CUSCO	LA CONVENCION	ECHARATE	ICHIQUIATO ALTA UNION			1		276	-72.66155	-12.72013
1371	0809020174	CUSCO	LA CONVENCION	ECHARATE	ICHIQUIATO CINTA VERDE			1		501	-72.69735	-12.68687
1372	0809020095	CUSCO	LA CONVENCION	ECHARATE	ITARIATO			1	1	287	-73.38291	-12.669
1373	0809020097	CUSCO	LA CONVENCION	ECHARATE	KEPASHIATO	1	1		1	653	-73.34742	-12.68903
1374	0809020149	CUSCO	LA CONVENCION	ECHARATE	KIMARIATO ALTO			1	1	202	-72.86404	-12.64054
1375	0809020150	CUSCO	LA CONVENCION	ECHARATE	KIMARIATO BAJO			1	1	142	-72.84919	-12.63205
1376	0809020120	CUSCO	LA CONVENCION	ECHARATE	KITENI		1		1	674	-73.03329	-12.64405
1377	0809020185	CUSCO	LA CONVENCION	ECHARATE	LUCMAPATA BUENAVISTA			1	1	128	-72.53883	-12.64886
1378	0809020072	CUSCO	LA CONVENCION	ECHARATE	MANGURIARI			1		347	-73.02887	-12.51461
1379	0809020183	CUSCO	LA CONVENCION	ECHARATE	MANTO REAL			1	1	184	-72.57287	-12.6514
1380	0809020118	CUSCO	LA CONVENCION	ECHARATE	MASOQUIATO	1		1	1	324	-73.04753	-12.64785
1381	0809020104	CUSCO	LA CONVENCION	ECHARATE	MATERIATO			1		333	-73.13066	-12.60712
1382	0809020056	CUSCO	LA CONVENCION	ECHARATE	MATORIATO			1		328	-72.75391	-12.36939
1383	0809020033	CUSCO	LA CONVENCION	ECHARATE	MAYPO			1		301	-73.20887	-11.91311
1384	0809020206	CUSCO	LA CONVENCION	ECHARATE	MIRAFLORES			1	1	147	-72.56749	-12.73565
1385	0809020065	CUSCO	LA CONVENCION	ECHARATE	MONTE CARMELO			1		455	-72.91167	-12.43242
1386	0809020076	CUSCO	LA CONVENCION	ECHARATE	NUEVA CALIFORNIA			1		279	-73.14785	-12.53622
1387	0809020172	CUSCO	LA CONVENCION	ECHARATE	PALMA REAL		1		1	863	-72.70984	-12.6036
1388	0809020154	CUSCO	LA CONVENCION	ECHARATE	PALO SANTUYOC			1	1	288	-72.83033	-12.6232
1389	0809020198	CUSCO	LA CONVENCION	ECHARATE	PASÑAPACANA			1	1	171	-72.50826	-12.70746
1390	0809020050	CUSCO	LA CONVENCION	ECHARATE	POYENTIMARI			1		334	-72.98068	-12.29643
1391	0809020213	CUSCO	LA CONVENCION	ECHARATE	PUENTE ECHARATI			1	1	284	-72.58826	-12.76072
1392	0809020007	CUSCO	LA CONVENCION	ECHARATE	PUERTO RICO			1		266	-73.08737	-11.30663
1393	0809020032	CUSCO	LA CONVENCION	ECHARATE	SAGUNTOARI			1		241	-72.36264	-11.89886
1394	0809020201	CUSCO	LA CONVENCION	ECHARATE	SAJIRULLOC			1		222	-72.52631	-12.71633
1395	0809020199	CUSCO	LA CONVENCION	ECHARATE	SAN AGUSTIN			1	1	214	-72.51206	-12.70968
1396	0809020140	CUSCO	LA CONVENCION	ECHARATE	SAN ANTONIO	1	1	1	1	446	-72.90118	-12.70424
1397	0809020165	CUSCO	LA CONVENCION	ECHARATE	SANGANATO	1	1	1	1	300	-72.73884	-12.60167
1398	0809020131	CUSCO	LA CONVENCION	ECHARATE	SANGOBATEA	1		1	1	486	-72.98082	-12.62701
1399	0809020128	CUSCO	LA CONVENCION	ECHARATE	SANTOATO			1	1	254	-72.98525	-12.62765
1400	0809020029	CUSCO	LA CONVENCION	ECHARATE	SEGAKIATO			1		374	-72.59959	-11.84503
1401	0809020099	CUSCO	LA CONVENCION	ECHARATE	SHIMAA	1	1	1	1	529	-73.42503	-12.73733
1402	0809020025	CUSCO	LA CONVENCION	ECHARATE	SHIVANCORENI			1		333	-72.89379	-11.75353
1403	0809020028	CUSCO	LA CONVENCION	ECHARATE	TANGOSHIARI			1		388	-73.41095	-11.8567



1404	0809020036	CUSCO	LA CONVENCION	ECHARATE	TICUMPINIA			1		421	-72.91579	-11.99519
1405	0809020068	CUSCO	LA CONVENCION	ECHARATE	TINTINIAQUIATO			1		517	-72.99873	-12.48895
1406	0809020141	CUSCO	LA CONVENCION	ECHARATE	TUCANTINAS			1	1	173	-72.89474	-12.77214
1407	0809020080	CUSCO	LA CONVENCION	ECHARATE	YOMENTONI MARGEN IZQUIERDA			1		383	-73.05116	-12.58907
1408	0809020082	CUSCO	LA CONVENCION	ECHARATE	YOMENTORI MARGEN DERECHA			1		212	-73.04557	-12.59767
1409	0809020156	CUSCO	LA CONVENCION	ECHARATE	YOMETOATO			1	1	115	-72.7922	-12.60771
1410	0809020057	CUSCO	LA CONVENCION	ECHARATE	ZONAKISHIATO			1		202	-72.9231	-12.37335
1411	0809030029	CUSCO	LA CONVENCION	HUAYOPATA	HUAMANMARCA			1	1	187	-72.49315	-13.01863
1412	0809030001	CUSCO	LA CONVENCION	HUAYOPATA	HUYRO		1	1		2088	-72.55459	-13.00687
1413	0809030025	CUSCO	LA CONVENCION	HUAYOPATA	LAURAMARCA			1	1	264	-72.52433	-13.01419
1414	0809030035	CUSCO	LA CONVENCION	HUAYOPATA	YAPE GRANDE		1	1	1	391	-72.58614	-13.01816
1415	0809070050	CUSCO	LA CONVENCION	KIMBIRI	BETHEL (PALESTINA)			1		1064	-73.56033	-12.86698
1416	0809070037	CUSCO	LA CONVENCION	KIMBIRI	CCORICHAYOCC			1		251	-73.60471	-12.7455
1417	0809070001	CUSCO	LA CONVENCION	KIMBIRI	KIMBIRI		1		1	3398	-73.78693	-12.62102
1418	0809070055	CUSCO	LA CONVENCION	KIMBIRI	LIMATAMBO			1		427	-73.50798	-12.95916
1419	0809070030	CUSCO	LA CONVENCION	KIMBIRI	LOS ANGELES			1		274	-73.68466	-12.66357
1420	0809070036	CUSCO	LA CONVENCION	KIMBIRI	MANITEA ALTA			1		346	-73.63174	-12.72644
1421	0809070027	CUSCO	LA CONVENCION	KIMBIRI	NUEVA ESPERANZA			1		293	-73.64056	-12.66783
1422	0809070034	CUSCO	LA CONVENCION	KIMBIRI	PROGRESO			1		257	-73.67954	-12.69258
1423	0809070042	CUSCO	LA CONVENCION	KIMBIRI	SIRENACHAYOCC			1		317	-73.61752	-12.76172
1424	0809070005	CUSCO	LA CONVENCION	KIMBIRI	UVIATO			1		590	-73.79618	-12.57281
1425	0809070002	CUSCO	LA CONVENCION	KIMBIRI	VILLA EL SALVADOR			1		367	-73.73643	-12.55461
1426	0809070013	CUSCO	LA CONVENCION	KIMBIRI	VISTA ALEGRE BAJA			1		626	-73.75578	-12.61349
1427	0809050020	CUSCO	LA CONVENCION	OCOBAMBA	CHINGANILLA		1	1	1	399	-72.39849	-12.73599
1428	0809050031	CUSCO	LA CONVENCION	OCOBAMBA	COQUIMBO			1	1	109	-72.42018	-12.80331
1429	0809050001	CUSCO	LA CONVENCION	OCOBAMBA	KQUELCCAYBAMBA		1	1		302	-72.45044	-12.87182
1430	0809050039	CUSCO	LA CONVENCION	OCOBAMBA	PIRHUA			1	1	141	-72.4595	-12.87493
1431	0809050013	CUSCO	LA CONVENCION	OCOBAMBA	SANTA ELENA		1	1	1	350	-72.38003	-12.69886
1432	0809100047	CUSCO	LA CONVENCION	PICHARI	JATUN RUMI		1		1	1934	-73.85319	-12.51243
1433	0809100045	CUSCO	LA CONVENCION	PICHARI	LIBERTAD			1		483	-73.80058	-12.51502
1434	0809100053	CUSCO	LA CONVENCION	PICHARI	OMAYA		1		1	520	-73.80426	-12.55581
1435	0809100029	CUSCO	LA CONVENCION	PICHARI	QUISTO CENTRAL			1		322	-73.89136	-12.39848
1436	0809100022	CUSCO	LA CONVENCION	PICHARI	QUISTO VALLE			1		323	-73.90393	-12.37211
1437	0809100023	CUSCO	LA CONVENCION	PICHARI	SAN CRISTOBAL			1		312	-73.8521	-12.40032
1438	0809100032	CUSCO	LA CONVENCION	PICHARI	SANQUIRHUATO			1		254	-73.85118	-12.44663
1439	0809060082	CUSCO	LA CONVENCION	QUELLOUNO	ALTO PABELLON			1	1	254	-72.5905	-12.64462
1440	0809060031	CUSCO	LA CONVENCION	QUELLOUNO	ANCHIHUAY BAJO			1		352	-72.69457	-12.52898
1441	0809060051	CUSCO	LA CONVENCION	QUELLOUNO	CAMELON			1	1	184	-72.47638	-12.59407



1442	0809060076	CUSCO	LA CONVENCION	QUELLOUNO	CCOCHAYOC BAJO	1		1	1	319	-72.65348	-12.63011
1443	0809060041	CUSCO	LA CONVENCION	QUELLOUNO	CHIRUMBIA			1		388	-72.62586	-12.57586
1444	0809060090	CUSCO	LA CONVENCION	QUELLOUNO	COMBAPATA			1		348	-72.26779	-12.65024
1445	0809060062	CUSCO	LA CONVENCION	QUELLOUNO	HATUMPAMPA			1		373	-72.56488	-12.61035
1446	0809060006	CUSCO	LA CONVENCION	QUELLOUNO	HUILLACAPAMPA			1		251	-72.57888	-12.39062
1447	0809060053	CUSCO	LA CONVENCION	QUELLOUNO	LORO HUACHANA ALTO	1	1	1	1	486	-72.50276	-12.60439
1448	0809060060	CUSCO	LA CONVENCION	QUELLOUNO	LORO HUACHANA BAJO			1	1	115	-72.51981	-12.61468
1449	0809060024	CUSCO	LA CONVENCION	QUELLOUNO	MATORIATO			1		276	-72.60444	-12.46411
1450	0809060081	CUSCO	LA CONVENCION	QUELLOUNO	MERCEDESNIYOC BAJO			1		228	-72.6009	-12.63203
1451	0809060013	CUSCO	LA CONVENCION	QUELLOUNO	NUEVA LUZ			1		244	-72.56216	-12.41552
1452	0809060054	CUSCO	LA CONVENCION	QUELLOUNO	PAMPA ESPERANZA			1		249	-72.61598	-12.59618
1453	0809060005	CUSCO	LA CONVENCION	QUELLOUNO	PENETRACION YAVERO			1		233	-72.54783	-12.39656
1454	0809060040	CUSCO	LA CONVENCION	QUELLOUNO	PLATANAL			1		261	-72.66473	-12.57001
1455	0809060072	CUSCO	LA CONVENCION	QUELLOUNO	PUENTE SANTIAGO			1	1	502	-72.40506	-12.62708
1456	0809060069	CUSCO	LA CONVENCION	QUELLOUNO	PUTUCUSI	1	1		1	930	-72.45506	-12.62227
1457	0809060001	CUSCO	LA CONVENCION	QUELLOUNO	QUELLOUNO			1	1	869	-72.55748	-12.63638
1458	0809060079	CUSCO	LA CONVENCION	QUELLOUNO	QUESQUENTO			1	1	172	-72.38844	-12.62475
1459	0809060057	CUSCO	LA CONVENCION	QUELLOUNO	SAN MIGUEL	1	1	1	1	369	-72.41989	-12.60212
1460	0809010067	CUSCO	LA CONVENCION	SANTA ANA	GARAVITO			1	1	148	-72.73682	-12.90537
1461	0809080090	CUSCO	LA CONVENCION	SANTA TERESA	BAYONO			1	1	109	-72.63798	-13.26238
1462	0809080082	CUSCO	LA CONVENCION	SANTA TERESA	PALTAYCHAYOC			1		214	-72.63726	-13.23695
1463	0809080094	CUSCO	LA CONVENCION	SANTA TERESA	PLAYA			1	1	199	-72.65551	-13.28023
1464	0809080031	CUSCO	LA CONVENCION	SANTA TERESA	QUELLOMAYO			1		318	-72.63672	-13.08015
1465	0809080001	CUSCO	LA CONVENCION	SANTA TERESA	SANTA TERESA			1	1	1504	-72.5948	-13.13103
1466	0809080080	CUSCO	LA CONVENCION	SANTA TERESA	SURIRAY			1	1	167	-72.62699	-13.24267
1467	0809080110	CUSCO	LA CONVENCION	SANTA TERESA	TOTORA HORNOPAMPA			1		202	-72.81239	-13.32509
1468	0809080068	CUSCO	LA CONVENCION	SANTA TERESA	VERSALLES			1	1	183	-72.65811	-13.16386
1469	0809090237	CUSCO	LA CONVENCION	VILCABAMBA	APAYLLA			1		354	-73.30562	-13.29257
1470	0809090188	CUSCO	LA CONVENCION	VILCABAMBA	CHALLCHA			1		339	-73.09167	-13.15126
1471	0809090223	CUSCO	LA CONVENCION	VILCABAMBA	CHAQUETIRA			1		251	-73.1125	-13.27552
1472	0809090241	CUSCO	LA CONVENCION	VILCABAMBA	ERAPATA			1		385	-73.28194	-13.30018
1473	0809090165	CUSCO	LA CONVENCION	VILCABAMBA	HUANCACALLE	1	1		1	497	-72.93851	-13.11213
1474	0809090001	CUSCO	LA CONVENCION	VILCABAMBA	LUCMA			1	1	312	-72.93738	-13.0567
1475	0809090062	CUSCO	LA CONVENCION	VILCABAMBA	MARANNIYOC			1	1	202	-72.79265	-13.03817
1476	0809090246	CUSCO	LA CONVENCION	VILCABAMBA	NARANJAL 2			1		315	-73.26967	-13.31784
1477	0809090056	CUSCO	LA CONVENCION	VILCABAMBA	OYARA			1	1	359	-72.83453	-13.03382
1478	0809090221	CUSCO	LA CONVENCION	VILCABAMBA	PACCAYBAMBA			1		284	-73.2649	-13.26701
1479	0809090256	CUSCO	LA CONVENCION	VILCABAMBA	PACCAYPATA			1		228	-73.13534	-13.40348



1480	0809090059	CUSCO	LA CONVENCION	VILCABAMBA	TAJAMAR			1	1	231	-72.77759	-13.03403
1481	0809090074	CUSCO	LA CONVENCION	VILCABAMBA	TARQUI			1	1	174	-72.86324	-13.03931
1482	0809090162	CUSCO	LA CONVENCION	VILCABAMBA	VILCABAMBA			1	1	141	-72.97917	-13.12433
1483	0809090078	CUSCO	LA CONVENCION	VILCABAMBA	YUPANCCA		1	1	1	382	-72.93424	-13.0443
1484	0810020001	CUSCO	PARURO	ACCHA	ACCHA				1	1725	-71.83516	-13.97055
1485	0810020016	CUSCO	PARURO	ACCHA	ACCHUPAMPA (ACCHA BA		1		1	477	-71.80998	-13.96337
1486	0810030027	CUSCO	PARURO	CCAPI	CCASCCAS				1	205	-72.03746	-13.90829
1487	0810030012	CUSCO	PARURO	CCAPI	HUATA				1	218	-71.96485	-13.82237
1488	0810030030	CUSCO	PARURO	CCAPI	QUEHUAYLLO				1	230	-72.01467	-13.92504
1489	0810030032	CUSCO	PARURO	CCAPI	UYLLULLO				1	243	-71.9457	-13.9746
1490	0810040001	CUSCO	PARURO	COLCHA	COLCHA		1		1	393	-71.80604	-13.85097
1491	0810040018	CUSCO	PARURO	COLCHA	PACCOPATA				1	287	-71.89312	-13.91522
1492	0810040015	CUSCO	PARURO	COLCHA	PAMPACUCHO				1	238	-71.82422	-13.90806
1493	0810050038	CUSCO	PARURO	HUANOQUITE	ARAVITO		1		1	441	-72.1711	-13.70891
1494	0810050001	CUSCO	PARURO	HUANOQUITE	HUANOQUITE				1	1350	-72.0199	-13.68229
1495	0810050024	CUSCO	PARURO	HUANOQUITE	INCACUNANAYLLO CHIFIA (INCACUNAN				1	234	-71.98706	-13.67652
1496	0810050044	CUSCO	PARURO	HUANOQUITE	LLASPAY		1		1	378	-71.99946	-13.72037
1497	0810050017	CUSCO	PARURO	HUANOQUITE	MANTO				1	141	-71.97558	-13.65064
1498	0810050042	CUSCO	PARURO	HUANOQUITE	MOLLE MOLLE		1		1	395	-71.99288	-13.70663
1499	0810050039	CUSCO	PARURO	HUANOQUITE	QUEÑAPARO				1	166	-72.14401	-13.71164
1500	0810050061	CUSCO	PARURO	HUANOQUITE	ROCOTO				1	288	-72.08233	-13.76467
1501	0810060016	CUSCO	PARURO	OMACHA	CCOYANE				1	254	-71.7268	-14.11006
1502	0810060027	CUSCO	PARURO	OMACHA	CHAPINA				1	253	-71.71809	-14.15137
1503	0810060026	CUSCO	PARURO	OMACHA	HACCA				1	331	-71.85036	-14.14511
1504	0810060007	CUSCO	PARURO	OMACHA	OSCCOLLOPATA				1	267	-71.83514	-14.07104
1505	0810060033	CUSCO	PARURO	OMACHA	PACLLA				1	385	-71.86348	-14.17135
1506	0810060034	CUSCO	PARURO	OMACHA	QUILLE				1	264	-71.82389	-14.17501
1507	0810070027	CUSCO	PARURO	PACCARITAMBO	AYUSBAMBA				1	135	-71.94518	-13.79253
1508	0810070004	CUSCO	PARURO	PACCARITAMBO	CCARHUACALLA		1		1	311	-71.98688	-13.7142
1509	0810070012	CUSCO	PARURO	PACCARITAMBO	CCARUSPAMPA				1	243	-71.94633	-13.73341
1510	0810070024	CUSCO	PARURO	PACCARITAMBO	CCOLPA		1		1	406	-71.94435	-13.78147
1511	0810070025	CUSCO	PARURO	PACCARITAMBO	CCOLQUEURCO				1	203	-71.95738	-13.77512
1512	0810070029	CUSCO	PARURO	PACCARITAMBO	PPIRCA				1	157	-71.92046	-13.81648
1513	0810010011	CUSCO	PARURO	PARURO	MAYUMBAMBA		1		1	319	-71.83188	-13.70406
1514	0810010001	CUSCO	PARURO	PARURO	PARURO		1	1	1	2578	-71.85382	-13.75969
1515	0810010056	CUSCO	PARURO	PARURO	YARCCACUNCA (YARJUC		1		1	506	-71.7996	-13.71302
1516	0810080001	CUSCO	PARURO	PILLPINTO	PILLPINTO				1	840	-71.76444	-13.95443
1517	0810090010	CUSCO	PARURO	YAUQUISQUE	HUANCARQUI				1	235	-71.91784	-13.66762



1518	08110090009	CUSCO	PARURO	YURISQUE	PUMATE	1	1	1	333	-71.92612	-13.64543
1519	08110090025	CUSCO	PARURO	YURISQUE	SAN JUAN DE TARAY		1		229	-71.95151	-13.6881
1520	0811020004	CUSCO	PAUCARTAMBO	CAICAY	HUASAC	1		1	496	-71.71033	-13.52017
1521	0811020005	CUSCO	PAUCARTAMBO	CAICAY	PITUCANCHA		1		580	-71.66857	-13.52764
1522	0811020002	CUSCO	PAUCARTAMBO	CAICAY	TAUCAMARCA	1	1	1	312	-71.71451	-13.50043
1523	0811030016	CUSCO	PAUCARTAMBO	CHALLABAMBA	BOMBON		1		346	-71.85801	-13.06778
1524	0811030027	CUSCO	PAUCARTAMBO	CHALLABAMBA	CEDROS		1		209	-71.83342	-13.12464
1525	0811030001	CUSCO	PAUCARTAMBO	CHALLABAMBA	CHALLABAMBA	1		1	486	-71.65034	-13.21473
1526	0811030050	CUSCO	PAUCARTAMBO	CHALLABAMBA	CUTIPATA		1		224	-71.65677	-13.25367
1527	0811030031	CUSCO	PAUCARTAMBO	CHALLABAMBA	HUACCANCCA		1		230	-71.67773	-13.15098
1528	0811030005	CUSCO	PAUCARTAMBO	CHALLABAMBA	INCASCANCHA		1		230	-71.86711	-13.00803
1529	0811030043	CUSCO	PAUCARTAMBO	CHALLABAMBA	INQUILPATA		1		301	-71.64443	-13.23552
1530	0811030019	CUSCO	PAUCARTAMBO	CHALLABAMBA	JESUS MARIA		1		200	-71.77279	-13.02743
1531	0811030023	CUSCO	PAUCARTAMBO	CHALLABAMBA	LAMBRAPATA		1		240	-71.76001	-13.05465
1532	0811030026	CUSCO	PAUCARTAMBO	CHALLABAMBA	LUCUYBAMBA		1		219	-71.70401	-13.108
1533	0811030040	CUSCO	PAUCARTAMBO	CHALLABAMBA	MAJOPATA		1		394	-71.66177	-13.20797
1534	0811030038	CUSCO	PAUCARTAMBO	CHALLABAMBA	MECLLAYPATA		1		401	-71.66717	-13.19667
1535	0811030021	CUSCO	PAUCARTAMBO	CHALLABAMBA	PACHAMACHAY		1		574	-71.85065	-13.094
1536	0811030046	CUSCO	PAUCARTAMBO	CHALLABAMBA	PARCCO		1		385	-71.68142	-13.24236
1537	0811030012	CUSCO	PAUCARTAMBO	CHALLABAMBA	PAROBAMBA	1		1	302	-71.86859	-13.05126
1538	0811030036	CUSCO	PAUCARTAMBO	CHALLABAMBA	PILLCO GRANDE		1	1	172	-71.67135	-13.18168
1539	0811030017	CUSCO	PAUCARTAMBO	CHALLABAMBA	SAHUAY		1		239	-71.76441	-13.02308
1540	0811030014	CUSCO	PAUCARTAMBO	CHALLABAMBA	SOLAN		1		217	-71.77108	-13.01908
1541	0811030047	CUSCO	PAUCARTAMBO	CHALLABAMBA	SUNCHUBAMBA	1		1	406	-71.63792	-13.25021
1542	0811030009	CUSCO	PAUCARTAMBO	CHALLABAMBA	TELEVAN		1		205	-71.79588	-12.98616
1543	0811030037	CUSCO	PAUCARTAMBO	CHALLABAMBA	USCAMARCA		1		225	-71.68756	-13.18807
1544	0811030011	CUSCO	PAUCARTAMBO	CHALLABAMBA	UTUCANI		1		282	-71.791	-12.99923
1545	0811030010	CUSCO	PAUCARTAMBO	CHALLABAMBA	YURACTORUYOC		1		235	-71.84965	-13.0326
1546	0811040040	CUSCO	PAUCARTAMBO	COLQUEPATA	ACCHA	1		1	554	-71.67375	-13.44637
1547	0811040006	CUSCO	PAUCARTAMBO	COLQUEPATA	CHICCHICMARCA		1	1	183	-71.76756	-13.3365
1548	0811040021	CUSCO	PAUCARTAMBO	COLQUEPATA	CHOCOPIA	1	1	1	453	-71.68487	-13.37575
1549	0811040026	CUSCO	PAUCARTAMBO	COLQUEPATA	COTATOJLLA	1	1	1	501	-71.66605	-13.40895
1550	0811040034	CUSCO	PAUCARTAMBO	COLQUEPATA	EILLAPATA ALTA	1	1	1	353	-71.6484	-13.4261
1551	0811040027	CUSCO	PAUCARTAMBO	COLQUEPATA	MIQA		1	1	230	-71.65221	-13.41004
1552	0811040025	CUSCO	PAUCARTAMBO	COLQUEPATA	MIQAYPATA		1	1	173	-71.55547	-13.40648
1553	0811040004	CUSCO	PAUCARTAMBO	COLQUEPATA	MISQUIHURA		1	1	219	-71.69875	-13.33004
1554	0811040042	CUSCO	PAUCARTAMBO	COLQUEPATA	NAHUINPUQUIO		1	1	200	-71.56206	-13.46076
1555	0811040023	CUSCO	PAUCARTAMBO	COLQUEPATA	NINAMARCA	1	1	1	333	-71.61873	-13.3873



1556	0811040038	CUSCO	PAUCARTAMBO	COLQUEPATA	PAMPACOCHA			1	1	202	-71.5213	-13.44579
1557	0811040039	CUSCO	PAUCARTAMBO	COLQUEPATA	QOTANE			1	1	281	-71.64447	-13.44542
1558	0811040019	CUSCO	PAUCARTAMBO	COLQUEPATA	SIPASCANCHA ALTO	1			1	471	-71.74477	-13.3691
1559	0811040017	CUSCO	PAUCARTAMBO	COLQUEPATA	SIPASCANCHA BAJA			1	1	271	-71.74129	-13.3609
1560	0811040016	CUSCO	PAUCARTAMBO	COLQUEPATA	SONQO	1		1	1	524	-71.72419	-13.3572
1561	0811040005	CUSCO	PAUCARTAMBO	COLQUEPATA	TOJRA	1			1	864	-71.7393	-13.32817
1562	0811040022	CUSCO	PAUCARTAMBO	COLQUEPATA	UMASBAMBA			1	1	229	-71.62924	-13.38139
1563	0811050012	CUSCO	PAUCARTAMBO	HUANCARANI	CHACABAMBA	1		1	1	709	-71.67311	-13.50647
1564	0811050002	CUSCO	PAUCARTAMBO	HUANCARANI	CHINCHAYHUASI			1		303	-71.69014	-13.46862
1565	0811050014	CUSCO	PAUCARTAMBO	HUANCARANI	CHURO	1			1	338	-71.56627	-13.50822
1566	0811050001	CUSCO	PAUCARTAMBO	HUANCARANI	HUANCARANI	1	1		1	809	-71.65682	-13.50558
1567	0811050004	CUSCO	PAUCARTAMBO	HUANCARANI	HUAQAYCANCHA	1			1	343	-71.68179	-13.48004
1568	0811050008	CUSCO	PAUCARTAMBO	HUANCARANI	HUATA GRANDE	1			1	377	-71.60611	-13.48941
1569	0811050006	CUSCO	PAUCARTAMBO	HUANCARANI	HUAYLLAYPATA	1		1	1	377	-71.69567	-13.49606
1570	0811050009	CUSCO	PAUCARTAMBO	HUANCARANI	OHUAY			1		301	-71.68994	-13.49082
1571	0811050003	CUSCO	PAUCARTAMBO	HUANCARANI	PATACANCHA	1		1	1	399	-71.66596	-13.4762
1572	0811050016	CUSCO	PAUCARTAMBO	HUANCARANI	PISCO HUATTA (CARPAPA)	1		1	1	385	-71.62058	-13.51769
1573	0811050010	CUSCO	PAUCARTAMBO	HUANCARANI	QUEHUINA CANCHA			1	1	148	-71.63254	-13.48872
1574	0811050018	CUSCO	PAUCARTAMBO	HUANCARANI	QUEUÑA GRANDE (QUEU)	1		1	1	652	-71.60263	-13.54518
1575	0811050011	CUSCO	PAUCARTAMBO	HUANCARANI	QUEÑER	1		1	1	528	-71.65883	-13.49566
1576	0811050005	CUSCO	PAUCARTAMBO	HUANCARANI	SAN ISIDRO DE NINAMARCA (NINAMAR)			1	1	193	-71.59436	-13.48712
1577	0811050015	CUSCO	PAUCARTAMBO	HUANCARANI	TAMBOPATA (CULLUSAYAPATA)			1	1	223	-71.66731	-13.51213
1578	0811050013	CUSCO	PAUCARTAMBO	HUANCARANI	URAYAYLLU			1	1	235	-71.67086	-13.50539
1579	0811060033	CUSCO	PAUCARTAMBO	KOSÑIPATA	PATRIAS	1	1		1	959	-71.45996	-13.01819
1580	0811060001	CUSCO	PAUCARTAMBO	KOSÑIPATA	PILLCOPATA		1		1	1126	-71.43193	-12.98853
1581	0811060023	CUSCO	PAUCARTAMBO	KOSÑIPATA	TUPAC AMARU			1		409	-71.40319	-12.99776
1582	0811010036	CUSCO	PAUCARTAMBO	PAUCARTAMBO	AÑOBAMBA			1	1	142	-71.56293	-13.33725
1583	0811010023	CUSCO	PAUCARTAMBO	PAUCARTAMBO	CALLOPATA			1	1	296	-71.59237	-13.3074
1584	0811010062	CUSCO	PAUCARTAMBO	PAUCARTAMBO	CARPAPAMPA			1		229	-71.42146	-13.42384
1585	0811010067	CUSCO	PAUCARTAMBO	PAUCARTAMBO	HUAYNAPATA ALTA			1	1	172	-71.48438	-13.45066
1586	0811010054	CUSCO	PAUCARTAMBO	PAUCARTAMBO	KCALLACANCHA	1			1	312	-71.45968	-13.38561
1587	0811010043	CUSCO	PAUCARTAMBO	PAUCARTAMBO	MAHUAYPAMPA	1			1	368	-71.57973	-13.35203
1588	0811010044	CUSCO	PAUCARTAMBO	PAUCARTAMBO	MASHUAY	1	1	1	1	434	-71.57047	-13.35421
1589	0811010064	CUSCO	PAUCARTAMBO	PAUCARTAMBO	MOLLEMARCA	1			1	481	-71.50284	-13.43269
1590	0811010009	CUSCO	PAUCARTAMBO	PAUCARTAMBO	PARPACALLA			1	1	224	-71.6006	-13.28474
1591	0811010001	CUSCO	PAUCARTAMBO	PAUCARTAMBO	PAUCARTAMBO			1	1	3637	-71.59823	-13.31917
1592	0811010070	CUSCO	PAUCARTAMBO	PAUCARTAMBO	PAYAJANA			1		217	-71.47051	-13.47281
1593	0811010032	CUSCO	PAUCARTAMBO	PAUCARTAMBO	PUCARA			1		318	-71.449	-13.33242



1594	0811010071	CUSCO	PAUCARTAMBO	PAUCARTAMBO	QERO-GRANDE			1		563	-71.40225	-13.48785
1595	0811010066	CUSCO	PAUCARTAMBO	PAUCARTAMBO	QEROTOTORANI			1		208	-71.37976	-13.45186
1596	0811010057	CUSCO	PAUCARTAMBO	PAUCARTAMBO	QUESCCAY			1		318	-71.52265	-13.39166
1597	0811010072	CUSCO	PAUCARTAMBO	PAUCARTAMBO	QUICO GRANDE			1	1	188	-71.40917	-13.49736
1598	0811010012	CUSCO	PAUCARTAMBO	PAUCARTAMBO	SIHUAYPAMPA			1		222	-71.60284	-13.29141
1599	0811010034	CUSCO	PAUCARTAMBO	PAUCARTAMBO	TAHUANTINSUYO			1		261	-71.6088	-13.33544
1600	0811010013	CUSCO	PAUCARTAMBO	PAUCARTAMBO	TINTEC			1		377	-71.66615	-13.29331
1601	0811010033	CUSCO	PAUCARTAMBO	PAUCARTAMBO	TOTORANI			1		228	-71.50691	-13.33146
1602	0811010065	CUSCO	PAUCARTAMBO	PAUCARTAMBO	UMANA			1		579	-71.44722	-13.45031
1603	0812030001	CUSCO	QUISPICANCHI	CAMANTI	QUINCEMIL	1	1		1	1230	-70.75819	-13.23092
1604	0812040003	CUSCO	QUISPICANCHI	CCARHUAYO	CJALLHUA			1		253	-71.45087	-13.5067
1605	0812040008	CUSCO	QUISPICANCHI	CCARHUAYO	JACHACALLA			1		646	-71.37576	-13.53375
1606	0812040007	CUSCO	QUISPICANCHI	CCARHUAYO	PARJOCALLA			1		594	-71.44954	-13.52239
1607	0812040014	CUSCO	QUISPICANCHI	CCARHUAYO	SUMANA			1	1	226	-71.43616	-13.56208
1608	0812050028	CUSCO	QUISPICANCHI	CCATCA	ANDAYAJE	1		1	1	442	-71.43204	-13.58212
1609	0812050056	CUSCO	QUISPICANCHI	CCATCA	AUSARAY			1		236	-71.48705	-13.6177
1610	0812050013	CUSCO	QUISPICANCHI	CCATCA	CCAPANA ASOCIACION	1		1	1	303	-71.45248	-13.55364
1611	0812050034	CUSCO	QUISPICANCHI	CCATCA	CCARAGALLE		1	1	1	529	-71.59447	-13.59055
1612	0812050002	CUSCO	QUISPICANCHI	CCATCA	CHICHINA	1			1	563	-71.50433	-13.46835
1613	0812050021	CUSCO	QUISPICANCHI	CCATCA	ILLAPATA			1		210	-71.60177	-13.57899
1614	0812050010	CUSCO	QUISPICANCHI	CCATCA	QUISINSAYA			1		284	-71.48689	-13.52793
1615	0812050032	CUSCO	QUISPICANCHI	CCATCA	ULLPO			1		230	-71.46691	-13.58565
1616	0812060009	CUSCO	QUISPICANCHI	CUSIPATA	CHILLIHUANI			1		357	-71.42747	-13.86821
1617	0812060008	CUSCO	QUISPICANCHI	CUSIPATA	CHULLO			1		256	-71.42686	-13.86251
1618	0812060001	CUSCO	QUISPICANCHI	CUSIPATA	CUSIPATA		1		1	1411	-71.50123	-13.90698
1619	0812060002	CUSCO	QUISPICANCHI	CUSIPATA	MOCCORAYSE	1			1	669	-71.51699	-13.87608
1620	0812060016	CUSCO	QUISPICANCHI	CUSIPATA	PAJCHAPATA			1	1	192	-71.47103	-13.89085
1621	0812060020	CUSCO	QUISPICANCHI	CUSIPATA	PAUCARPATA	1		1	1	365	-71.49318	-13.89682
1622	0812060013	CUSCO	QUISPICANCHI	CUSIPATA	PUCCIO	1		1	1	357	-71.51612	-13.88539
1623	0812060030	CUSCO	QUISPICANCHI	CUSIPATA	YAUCAT	1			1	520	-71.50764	-13.94384
1624	0812090021	CUSCO	QUISPICANCHI	MARCAPATA	CCOLPAUNO			1	1	256	-70.96481	-13.59742
1625	0812090027	CUSCO	QUISPICANCHI	MARCAPATA	CHIQUIS	1	1	1	1	346	-70.93836	-13.6079
1626	0812090094	CUSCO	QUISPICANCHI	MARCAPATA	HUARACCONI			1		210	-70.78358	-13.76539
1627	0812090059	CUSCO	QUISPICANCHI	MARCAPATA	LACCO			1		234	-70.957	-13.6643
1628	0812090042	CUSCO	QUISPICANCHI	MARCAPATA	LAYAMPAMPA			1	1	231	-70.92265	-13.62511
1629	0812090001	CUSCO	QUISPICANCHI	MARCAPATA	MARCAPATA	1	1		1	520	-70.95907	-13.59555
1630	0812090056	CUSCO	QUISPICANCHI	MARCAPATA	TILLPA			1	1	202	-70.90138	-13.66827
1631	0812100034	CUSCO	QUISPICANCHI	OCONGATE	AJOCUNCA	1		1	1	543	-71.36244	-13.68175



1632	0812100026	CUSCO	QUISPICANCHI	OCONGATE	ANDAMAYO	1		1	1	354	-71.33661	-13.67731
1633	0812100035	CUSCO	QUISPICANCHI	OCONGATE	HUANCATINCO			1		636	-71.45726	-13.7148
1634	0812100037	CUSCO	QUISPICANCHI	OCONGATE	HUAYNA AUSANGATE			1		532	-71.32692	-13.74001
1635	0812100029	CUSCO	QUISPICANCHI	OCONGATE	JOLJA	1		1	1	398	-71.35652	-13.67417
1636	0812100022	CUSCO	QUISPICANCHI	OCONGATE	JOÑAMURO			1	1	200	-71.32313	-13.67299
1637	0812100010	CUSCO	QUISPICANCHI	OCONGATE	JULLICUNCA	1	1	1	1	406	-71.42224	-13.65144
1638	0812100004	CUSCO	QUISPICANCHI	OCONGATE	MALLMA			1	1	245	-71.20906	-13.60434
1639	0812100015	CUSCO	QUISPICANCHI	OCONGATE	MARAMPAQUI			1		870	-71.24484	-13.67767
1640	0812100001	CUSCO	QUISPICANCHI	OCONGATE	OCONGATE	1	1		1	1105	-71.38946	-13.62773
1641	0812100025	CUSCO	QUISPICANCHI	OCONGATE	PACCHANTA			1		568	-71.294	-13.67062
1642	0812100036	CUSCO	QUISPICANCHI	OCONGATE	PALJA			1		585	-71.40135	-13.71781
1643	0812100032	CUSCO	QUISPICANCHI	OCONGATE	PATA PALLPA ALTA			1		254	-71.38802	-13.69336
1644	0812100016	CUSCO	QUISPICANCHI	OCONGATE	PATAPALLPA BAJA			1	1	219	-71.38613	-13.66731
1645	0812100023	CUSCO	QUISPICANCHI	OCONGATE	PINCHIMURO		1	1	1	559	-71.30158	-13.66944
1646	0812100027	CUSCO	QUISPICANCHI	OCONGATE	PUCARUMI			1		399	-71.29391	-13.67316
1647	0812100033	CUSCO	QUISPICANCHI	OCONGATE	SALICANCHA			1	1	240	-71.36244	-13.70141
1648	0812100024	CUSCO	QUISPICANCHI	OCONGATE	UPIS			1		608	-71.28382	-13.66707
1649	0812100013	CUSCO	QUISPICANCHI	OCONGATE	YANAMA			1	1	286	-71.36588	-13.65775
1650	0812120015	CUSCO	QUISPICANCHI	QUIQUIJANA	ACCOPATA			1	1	266	-71.54075	-13.80747
1651	0812120028	CUSCO	QUISPICANCHI	QUIQUIJANA	ANTISUYO	1		1	1	308	-71.5381	-13.85756
1652	0812120012	CUSCO	QUISPICANCHI	QUIQUIJANA	AYUNI			1		416	-71.43934	-13.80551
1653	0812120004	CUSCO	QUISPICANCHI	QUIQUIJANA	CALLATIAC	1			1	1275	-71.51096	-13.76088
1654	0812120033	CUSCO	QUISPICANCHI	QUIQUIJANA	HUACAYTAQUI	1		1	1	326	-71.53718	-13.84862
1655	0812120009	CUSCO	QUISPICANCHI	QUIQUIJANA	HUARAYPATA			1		415	-71.57595	-13.78137
1656	0812120001	CUSCO	QUISPICANCHI	QUIQUIJANA	QUIQUIJANA	1	1		1	1712	-71.54318	-13.82188
1657	0812120022	CUSCO	QUISPICANCHI	QUIQUIJANA	SACHAJ			1		574	-71.4655	-13.82458
1658	0812120034	CUSCO	QUISPICANCHI	QUIQUIJANA	USI			1		424	-71.5806	-13.87885
1659	0812010028	CUSCO	QUISPICANCHI	URCOS	HUANCCARA	1			1	809	-71.63215	-13.73736
1660	0813040023	CUSCO	URUBAMBA	MACHUPICCHU	HUAYLLABAMBA			1		203	-72.44472	-13.2516
1661	0813060010	CUSCO	URUBAMBA	OLLANTAYTAMBO	HUILLOC	1			1	798	-72.19958	-13.20216
1662	0813060036	CUSCO	URUBAMBA	OLLANTAYTAMBO	JANICANCHA			1	1	174	-72.33186	-13.24369
1663	0813060003	CUSCO	URUBAMBA	OLLANTAYTAMBO	KELCCANCA			1		382	-72.18356	-13.11943
1664	0813060007	CUSCO	URUBAMBA	OLLANTAYTAMBO	PATACANCHA	1			1	600	-72.18757	-13.14993
1665	0813060027	CUSCO	URUBAMBA	OLLANTAYTAMBO	PRIMAVERA			1	1	155	-72.34062	-13.22564
1666	0813060048	CUSCO	URUBAMBA	OLLANTAYTAMBO	QUESCCA			1		224	-72.40181	-13.29827
1667	0813060015	CUSCO	URUBAMBA	OLLANTAYTAMBO	TANCCAC	1		1	1	422	-72.29196	-13.19562
1668	0902020006	HUANCAVELICA	ACOBAMBA	ANDABAMBA	CCOCHAMARCA	1		1	1	323	-74.68738	-12.64336
1669	0902060074	HUANCAVELICA	ACOBAMBA	PAUCARA	CCASAPATA CHOPCCA	1		1	1	346	-74.76418	-12.77628



1670	0902060088	HUANCAVELICA	ACOBAMBA	PAUCARA	CHUCLLACCASA	1	1	1	393	-74.74554	-12.79658
1671	0902060031	HUANCAVELICA	ACOBAMBA	PAUCARA	HUACHHUA CHOPCCA	1		1	909	-74.72624	-12.71723
1672	0902060084	HUANCAVELICA	ACOBAMBA	PAUCARA	SOTOPAMPA CHOPCCA (PULPERIA)		1	1	207	-74.73993	-12.78331
1673	0902060077	HUANCAVELICA	ACOBAMBA	PAUCARA	TINQUER	1		1	953	-74.71951	-12.77531
1674	0903010142	HUANCAVELICA	ANGARAES	LIRCAY	NUEVA JERUSALEN			1	146	-74.66266	-13.20243
1675	0903010082	HUANCAVELICA	ANGARAES	LIRCAY	PAMPAHUASI			1	234	-74.86474	-13.11463
1676	0903010052	HUANCAVELICA	ANGARAES	LIRCAY	RUPAC			1	406	-74.77788	-13.05387
1677	0903120020	HUANCAVELICA	ANGARAES	SECCLLA	QUISPICANCHA			1	265	-74.5887	-13.11668
1678	0904020001	HUANCAVELICA	CASTROVIRREYNA	ARMA	ARMA	1		1	574	-75.54435	-13.12694
1679	0904030083	HUANCAVELICA	CASTROVIRREYNA	AURAHUA	CENTRAL			1	137	-75.5404	-13.0195
1680	0904030101	HUANCAVELICA	CASTROVIRREYNA	AURAHUA	LIBERTAD			1	101	-75.55721	-13.0323
1681	0904040020	HUANCAVELICA	CASTROVIRREYNA	CAPILLAS	CAJAMARCA			1	181	-75.53662	-13.27641
1682	0904040001	HUANCAVELICA	CASTROVIRREYNA	CAPILLAS	CAPILLAS	1		1	186	-75.54544	-13.29438
1683	0904010001	HUANCAVELICA	CASTROVIRREYNA	CASTROVIRREYNA	CASTROVIRREYNA	1	1	1	1834	-75.32089	-13.28484
1684	0904010058	HUANCAVELICA	CASTROVIRREYNA	CASTROVIRREYNA	COCHA			1	266	-75.35101	-13.17154
1685	0904010108	HUANCAVELICA	CASTROVIRREYNA	CASTROVIRREYNA	ESMERALDA			1	297	-75.33825	-13.36193
1686	0904050001	HUANCAVELICA	CASTROVIRREYNA	CHUPAMARCA	CHUPAMARCA	1		1	319	-75.61139	-13.03883
1687	0904060017	HUANCAVELICA	CASTROVIRREYNA	COCAS	VISCHINCHA			1	116	-75.38162	-13.28231
1688	0904070001	HUANCAVELICA	CASTROVIRREYNA	HUACHOS	HUACHOS	1		1	484	-75.53637	-13.2208
1689	0904070050	HUANCAVELICA	CASTROVIRREYNA	HUACHOS	HUAJINTAY			1	203	-75.52554	-13.22995
1690	0904070056	HUANCAVELICA	CASTROVIRREYNA	HUACHOS	PICHUTA PAMPA			1	230	-75.53574	-13.23821
1691	0904070070	HUANCAVELICA	CASTROVIRREYNA	HUACHOS	SANTA ROSA DE QUILCA			1	156	-75.53518	-13.2428
1692	0904080001	HUANCAVELICA	CASTROVIRREYNA	HUAMATAMBO	HUAMATAMBO	1		1	204	-75.68058	-13.09638
1693	0904080015	HUANCAVELICA	CASTROVIRREYNA	HUAMATAMBO	MUYUHUASI			1	104	-75.68502	-13.11988
1694	0904090011	HUANCAVELICA	CASTROVIRREYNA	MOLLEPAMPA	VILLOCO			1	243	-75.38275	-13.26536
1695	0904100001	HUANCAVELICA	CASTROVIRREYNA	SAN JUAN	SAN JUAN	1		1	153	-75.63745	-13.20359
1696	0904119001	HUANCAVELICA	CASTROVIRREYNA	SANTA ANA	CAUDALOSA (CAUDALOSA GRANDE)			1	439	-75.196535	-13.191913
1697	0904120001	HUANCAVELICA	CASTROVIRREYNA	TANTARA	TANTARA			1	644	-75.64751	-13.07583
1698	0904130028	HUANCAVELICA	CASTROVIRREYNA	TICRAPO	LLACTAS	1		1	301	-75.42758	-13.40173
1699	0904130001	HUANCAVELICA	CASTROVIRREYNA	TICRAPO	TICRAPO			1	937	-75.43533	-13.38346
1700	0905020037	HUANCAVELICA	CHURCAMP	ANCO	ANTACALLA	1		1	313	-74.6276	-12.625
1701	0905020034	HUANCAVELICA	CHURCAMP	ANCO	CHAUPIYACU			1	240	-74.55685	-12.61109
1702	0905020011	HUANCAVELICA	CHURCAMP	ANCO	PUEBLO LIBRE DE CHILCAPATA			1	193	-74.69155	-12.55658
1703	0905030021	HUANCAVELICA	CHURCAMP	CHINCHIHUASI	ARMA PATACANCHA	1		1	445	-74.59136	-12.5098
1704	0905030038	HUANCAVELICA	CHURCAMP	CHINCHIHUASI	CHILCAPATA			1	235	-74.58531	-12.51829
1705	0905030001	HUANCAVELICA	CHURCAMP	CHINCHIHUASI	CHINCHIHUASI	1	1	1	177	-74.54803	-12.51872
1706	0905030015	HUANCAVELICA	CHURCAMP	CHINCHIHUASI	MILLPO			1	229	-74.62338	-12.49114
1707	0905030012	HUANCAVELICA	CHURCAMP	CHINCHIHUASI	OCORO			1	243	-74.61385	-12.48043



1708	0905030030	HUANCAVELICA	CHURCAMP	CHINCHIHUASI	TAPUYQUILLA			1	1	115	-74.58545	-12.51526
1709	0905100029	HUANCAVELICA	CHURCAMP	PACHAMARCA	CCESCEPATA			1	1	179	-74.5044	-12.52053
1710	0905100015	HUANCAVELICA	CHURCAMP	PACHAMARCA	PALTAMARCA		1	1	1	357	-74.51487	-12.51236
1711	0905100035	HUANCAVELICA	CHURCAMP	PACHAMARCA	PATIBAMBA		1	1	1	379	-74.41753	-12.54851
1712	0905070023	HUANCAVELICA	CHURCAMP	PAUCARBAMBA	ACOS			1	1	248	-74.54628	-12.54844
1713	0905070045	HUANCAVELICA	CHURCAMP	PAUCARBAMBA	ANDAYMARCA			1	1	173	-74.48828	-12.58577
1714	0905070052	HUANCAVELICA	CHURCAMP	PAUCARBAMBA	CHONTA		1		1	322	-74.49019	-12.61898
1715	0905070024	HUANCAVELICA	CHURCAMP	PAUCARBAMBA	COCHA				1	256	-74.56578	-12.54905
1716	0905070046	HUANCAVELICA	CHURCAMP	PAUCARBAMBA	COMUHUILICA				1	222	-74.49485	-12.59825
1717	0905070049	HUANCAVELICA	CHURCAMP	PAUCARBAMBA	HUARIBAMBILLA		1		1	429	-74.49738	-12.61032
1718	0905070030	HUANCAVELICA	CHURCAMP	PAUCARBAMBA	JAUCAYPATA				1	164	-74.52045	-12.5576
1719	0905070050	HUANCAVELICA	CHURCAMP	PAUCARBAMBA	OXAPATA				1	251	-74.48186	-12.61317
1720	0905070001	HUANCAVELICA	CHURCAMP	PAUCARBAMBA	PAUCARBAMBA			1	1	520	-74.53575	-12.55468
1721	0905070036	HUANCAVELICA	CHURCAMP	PAUCARBAMBA	PUCACCASA		1	1	1	319	-74.53854	-12.56658
1722	0905070019	HUANCAVELICA	CHURCAMP	PAUCARBAMBA	SALLCABAMBA				1	128	-74.55778	-12.54374
1723	0905070012	HUANCAVELICA	CHURCAMP	PAUCARBAMBA	SANTA ROSA DE PINCO				1	225	-74.54643	-12.53689
1724	0905070038	HUANCAVELICA	CHURCAMP	PAUCARBAMBA	UCHUY CRUZ				1	218	-74.51538	-12.56502
1725	0905070013	HUANCAVELICA	CHURCAMP	PAUCARBAMBA	YACUMIRAC				1	243	-74.57197	-12.53689
1726	0905090007	HUANCAVELICA	CHURCAMP	SAN PEDRO DE COR	PUMAMARCA				1	243	-74.44774	-12.57839
1727	0905090032	HUANCAVELICA	CHURCAMP	SAN PEDRO DE COR	RAMPALCA		1		1	537	-74.39605	-12.61745
1728	0905090001	HUANCAVELICA	CHURCAMP	SAN PEDRO DE COR	SAN PEDRO DE CORIS		1		1	1121	-74.41354	-12.57847
1729	0905090016	HUANCAVELICA	CHURCAMP	SAN PEDRO DE COR	TUPAC AMARU DE PISCOS (PISCOS)			1	1	269	-74.47355	-12.58543
1730	0901020001	HUANCAVELICA	HUANCAVELICA	ACOBAMBILLA	ACOBAMBILLA		1		1	300	-75.32739	-12.6675
1731	0901020025	HUANCAVELICA	HUANCAVELICA	ACOBAMBILLA	ANCCAPA				1	147	-75.20842	-12.67158
1732	0901020026	HUANCAVELICA	HUANCAVELICA	ACOBAMBILLA	SAN ANTONIO				1	112	-75.24644	-12.69045
1733	0901020019	HUANCAVELICA	HUANCAVELICA	ACOBAMBILLA	SAN MARTIN				1	152	-75.35125	-12.661
1734	0901020028	HUANCAVELICA	HUANCAVELICA	ACOBAMBILLA	SAN MIGUEL		1		1	300	-75.2071	-12.70614
1735	0901030006	HUANCAVELICA	HUANCAVELICA	ACORIA	ANDABAMBILLA		1		1	328	-74.74824	-12.50263
1736	0901030011	HUANCAVELICA	HUANCAVELICA	ACORIA	CCOSNIPUQUIO		1		1	463	-74.8174	-12.5284
1737	0901030007	HUANCAVELICA	HUANCAVELICA	ACORIA	HUARI				1	233	-74.75373	-12.49072
1738	0901030008	HUANCAVELICA	HUANCAVELICA	ACORIA	JOSE CARLOS MARIATEG		1		1	565	-74.81317	-12.51618
1739	0901030033	HUANCAVELICA	HUANCAVELICA	ACORIA	LLACCO				1	231	-74.72943	-12.58422
1740	0901030014	HUANCAVELICA	HUANCAVELICA	ACORIA	LOS ANGELES				1	164	-74.80832	-12.53217
1741	0901030003	HUANCAVELICA	HUANCAVELICA	ACORIA	LOS LIBERTADORES				1	257	-74.7737	-12.47939
1742	0901030017	HUANCAVELICA	HUANCAVELICA	ACORIA	MACHOERA				1	230	-74.71722	-12.55839
1743	0901030025	HUANCAVELICA	HUANCAVELICA	ACORIA	PACCHAC				1	205	-74.76085	-12.56663
1744	0901030054	HUANCAVELICA	HUANCAVELICA	ACORIA	PALMERA				1	207	-74.70071	-12.61603
1745	0901030063	HUANCAVELICA	HUANCAVELICA	ACORIA	QUIMINA				1	411	-74.94047	-12.61978



1746	0901030002	HUANCAVELICA	HUANCAVELICA	ACORIA	UNION AMBO (HDA.AMBO)			1	1	491	-74.7772	-12.46946
1747	0901030016	HUANCAVELICA	HUANCAVELICA	ACORIA	UYRUMPI (HUAYRUMPI)			1	1	248	-74.72876	-12.51689
1748	0901030004	HUANCAVELICA	HUANCAVELICA	ACORIA	YACUY			1	1	162	-74.81215	-12.48083
1749	0901030040	HUANCAVELICA	HUANCAVELICA	ACORIA	YANAOCO			1		259	-74.77117	-12.59595
1750	0901050050	HUANCAVELICA	HUANCAVELICA	CUENCA	LUQUIA		1		1	363	-75.04795	-12.49228
1751	0901050037	HUANCAVELICA	HUANCAVELICA	CUENCA	YARCCA PAMPA			1	1	127	-75.08783	-12.48033
1752	0901060038	HUANCAVELICA	HUANCAVELICA	HUACHOCOLPA	CAUDALOSA CHICA		1	1	1	569	-74.98183	-13.06785
1753	0901060007	HUANCAVELICA	HUANCAVELICA	HUACHOCOLPA	CHUÑUMAYO			1	1	169	-74.91508	-12.97941
1754	0901060041	HUANCAVELICA	HUANCAVELICA	HUACHOCOLPA	CORRAL PAMPA (CORRAL		1	1	1	1643	-74.95033	-13.09499
1755	0901060010	HUANCAVELICA	HUANCAVELICA	HUACHOCOLPA	YANAUTUTO		1	1	1	369	-74.91336	-12.98052
1756	0901190022	HUANCAVELICA	HUANCAVELICA	HUANDO	ACOBAMBILLA			1	1	348	-74.94821	-12.61859
1757	0901190004	HUANCAVELICA	HUANCAVELICA	HUANDO	CUYAO (CACHICUYAO)			1	1	191	-74.98352	-12.53613
1758	0901190018	HUANCAVELICA	HUANCAVELICA	HUANDO	ESCALERA		1	1	1	302	-74.93771	-12.5998
1759	0901190007	HUANCAVELICA	HUANCAVELICA	HUANDO	MUQUI			1		312	-75.0012	-12.54774
1760	0901190015	HUANCAVELICA	HUANCAVELICA	HUANDO	PAMPARHUA			1	1	124	-74.92995	-12.58356
1761	0901190031	HUANCAVELICA	HUANCAVELICA	HUANDO	TINLLACLLA		1		1	636	-75.04402	-12.66093
1762	0901080001	HUANCAVELICA	HUANCAVELICA	IZCUCHACA	IZCUCHACA		1	1	1	768	-75.00113	-12.50119
1763	0901080004	HUANCAVELICA	HUANCAVELICA	IZCUCHACA	LARMENTA			1		212	-75.00913	-12.48912
1764	0901080009	HUANCAVELICA	HUANCAVELICA	IZCUCHACA	TAMBILLO			1	1	172	-74.98908	-12.50638
1765	0901090025	HUANCAVELICA	HUANCAVELICA	LARIA	LOS ANGELES			1	1	140	-75.05162	-12.55424
1766	0901110001	HUANCAVELICA	HUANCAVELICA	MARISCAL CACERES	MARISCAL CACERES		1		1	525	-74.93385	-12.53571
1767	0901120021	HUANCAVELICA	HUANCAVELICA	MOYA	TULTURE			1		284	-75.1525	-12.47822
1768	0901130023	HUANCAVELICA	HUANCAVELICA	NUEVO OCCORO	RIO DE LA VIRGEN			1	1	112	-75.0731	-12.59579
1769	0901130052	HUANCAVELICA	HUANCAVELICA	NUEVO OCCORO	TAMBO PATA			1	1	109	-75.09344	-12.65509
1770	0901140010	HUANCAVELICA	HUANCAVELICA	PALCA	HUAYANAY			1	1	391	-75.01063	-12.6498
1771	0901140005	HUANCAVELICA	HUANCAVELICA	PALCA	JESJAS		1		1	372	-74.96553	-12.64281
1772	0901140007	HUANCAVELICA	HUANCAVELICA	PALCA	LA FLORIDA			1	1	156	-74.95058	-12.6406
1773	0901140001	HUANCAVELICA	HUANCAVELICA	PALCA	PALCA		1	1	1	1035	-74.98345	-12.65898
1774	0901140009	HUANCAVELICA	HUANCAVELICA	PALCA	PUTACCA			1	1	329	-74.94661	-12.6486
1775	0901160004	HUANCAVELICA	HUANCAVELICA	VILCA	ACCOMARCA			1	1	290	-75.20323	-12.45991
1776	0901160001	HUANCAVELICA	HUANCAVELICA	VILCA	VILCA		1		1	379	-75.18691	-12.47866
1777	0906020028	HUANCAVELICA	HUAYTARA	AYAVI	AMACCLLE		1	1	1	305	-75.33712	-13.74188
1778	0906020001	HUANCAVELICA	HUAYTARA	AYAVI	AYAVI		1		1	228	-75.35406	-13.70306
1779	0906030020	HUANCAVELICA	HUAYTARA	CORDOVA	ARENALES			1	1	137	-75.17777	-14.01331
1780	0906030001	HUANCAVELICA	HUAYTARA	CORDOVA	CORDOVA		1		1	328	-75.18708	-14.0397
1781	0906040001	HUANCAVELICA	HUAYTARA	HUAYACUNDO ARMA	HUAYACUNDO ARMA		1		1	295	-75.31119	-13.53416
1782	0906010027	HUANCAVELICA	HUAYTARA	HUAYTARA	CHOCORVO		1	1	1	354	-75.34063	-13.61262
1783	0906010033	HUANCAVELICA	HUAYTARA	HUAYTARA	HUATAS			1	1	191	-75.32942	-13.60405



1784	0906010001	HUANCAVELICA	HUAYTARA	HUAYTARA	HUAYTARA		1	1	909	-75.35525	-13.60516	
1785	0906010005	HUANCAVELICA	HUAYTARA	HUAYTARA	MARIA ELENA			1	1	156	-75.47847	-13.60747
1786	0906050001	HUANCAVELICA	HUAYTARA	LARAMARCA	LARAMARCA	1			1	823	-75.03776	-13.94956
1787	0906050050	HUANCAVELICA	HUAYTARA	LARAMARCA	PORONCCOCHA			1	1	157	-75.02863	-13.97228
1788	0906060001	HUANCAVELICA	HUAYTARA	OCOYO	OCOYO	1			1	130	-75.02448	-14.00807
1789	0906070071	HUANCAVELICA	HUAYTARA	PILPICHACA	PICHJAHUASI			1		218	-74.81299	-13.30582
1790	0906080001	HUANCAVELICA	HUAYTARA	QUERCO	QUERCO	1			1	267	-74.97934	-13.98022
1791	0906090002	HUANCAVELICA	HUAYTARA	QUITO-ARMA	CHOCORVO				1	197	-75.34305	-13.51363
1792	0906090011	HUANCAVELICA	HUAYTARA	QUITO-ARMA	HUAYANTO			1		219	-75.41704	-13.54609
1793	0906090003	HUANCAVELICA	HUAYTARA	QUITO-ARMA	MUTANGA			1	1	142	-75.31496	-13.51311
1794	0906100001	HUANCAVELICA	HUAYTARA	SAN ANTONIO DE CUSICA	SAN ANTONIO DE CUSICA	1			1	213	-75.29664	-13.50182
1795	0906110001	HUANCAVELICA	HUAYTARA	SAN FRANCISCO DE SAN FRANCISCO DE SAN	SAN FRANCISCO DE SAN	1			1	374	-75.25008	-13.79577
1796	0906120001	HUANCAVELICA	HUAYTARA	SAN ISIDRO	SAN JUAN DE HUIRPACAN	1			1	219	-75.24144	-13.95727
1797	0906120031	HUANCAVELICA	HUAYTARA	SAN ISIDRO	TAMBO CRUZ			1	1	138	-75.25059	-13.99697
1798	0906130089	HUANCAVELICA	HUAYTARA	SANTIAGO DE CHOCORVO	SAN MIGUEL DE CURIS (S)	1			1	377	-75.18406	-13.8764
1799	0906130001	HUANCAVELICA	HUAYTARA	SANTIAGO DE CHOCORVO	SANTIAGO DE CHOCORVO	1	1		1	605	-75.26008	-13.82665
1800	0906140001	HUANCAVELICA	HUAYTARA	SANTIAGO DE QUIRAHUA	SANTIAGO DE QUIRAHUA	1			1	298	-74.97837	-14.05498
1801	0906150021	HUANCAVELICA	HUAYTARA	SANTO DOMINGO DE HUACANCHA	HUANACANCHA	1			1	353	-75.21281	-13.73283
1802	0906150001	HUANCAVELICA	HUAYTARA	SANTO DOMINGO DE HUACANCHA	SANTO DOMINGO DE CAP	1			1	233	-75.24652	-13.73763
1803	0906150017	HUANCAVELICA	HUAYTARA	SANTO DOMINGO DE HUACANCHA	VISTA ALEGRE			1	1	132	-75.27372	-13.72568
1804	0906160052	HUANCAVELICA	HUAYTARA	TAMBO	REYES			1	1	254	-75.29132	-13.71175
1805	0906160001	HUANCAVELICA	HUAYTARA	TAMBO	TAMBO (SANTA ROSA DE)	1			1	301	-75.27777	-13.68952
1806	0907040025	HUANCAVELICA	TAYACAJA	AHUAYCHA	AYRAMPO			1	1	169	-74.90021	-12.50205
1807	0907040022	HUANCAVELICA	TAYACAJA	AHUAYCHA	PARCO CHICO (PARCO)			1		214	-74.94256	-12.51198
1808	0907040002	HUANCAVELICA	TAYACAJA	AHUAYCHA	SAN CRISTOBAL DE ANTACAY			1	1	204	-74.90987	-12.30625
1809	0907050112	HUANCAVELICA	TAYACAJA	COLCABAMBA	CHUSPI			1	1	205	-74.6242	-12.46355
1810	0907050122	HUANCAVELICA	TAYACAJA	COLCABAMBA	HUALLHUAYPATA (HUALLHUAY)			1	1	270	-74.7499	-12.46735
1811	0907050077	HUANCAVELICA	TAYACAJA	COLCABAMBA	HUALLPARI			1		212	-74.71506	-12.40646
1812	0907050044	HUANCAVELICA	TAYACAJA	COLCABAMBA	HUARANHUAY	1			1	352	-74.60732	-12.35848
1813	0907050081	HUANCAVELICA	TAYACAJA	COLCABAMBA	INDEPENDENCIA			1	1	239	-74.69366	-12.42209
1814	0907050106	HUANCAVELICA	TAYACAJA	COLCABAMBA	JUCHUYMARCA			1	1	194	-74.79574	-12.44649
1815	0907050130	HUANCAVELICA	TAYACAJA	COLCABAMBA	LA FLORIDA	1			1	342	-74.71087	-12.48366
1816	0907050072	HUANCAVELICA	TAYACAJA	COLCABAMBA	LOS NOGALES	1			1	477	-74.68215	-12.3948
1817	0907050101	HUANCAVELICA	TAYACAJA	COLCABAMBA	MIRAFLORES			1		276	-74.68233	-12.44265
1818	0907050090	HUANCAVELICA	TAYACAJA	COLCABAMBA	NINABAMBA			1	1	256	-74.65143	-12.42923
1819	0907050109	HUANCAVELICA	TAYACAJA	COLCABAMBA	PUTAJA			1	1	162	-74.68215	-12.44521
1820	0907050117	HUANCAVELICA	TAYACAJA	COLCABAMBA	SAN GERONIMO CHUSPI	1			1	554	-74.623	-12.46578
1821	0907050115	HUANCAVELICA	TAYACAJA	COLCABAMBA	SAN ISIDRO DE MOTOYPATA (MUTUY)			1	1	169	-74.72984	-12.46657



1822	0907050125	HUANCAVELICA	TAYACAJA	COLCABAMBA	SAN JOSE	1	1	1	1	408	-74.70937	-12.47369
1823	0907050107	HUANCAVELICA	TAYACAJA	COLCABAMBA	SAN LUIS DE MATARA			1	1	184	-74.67262	-12.44557
1824	0907050138	HUANCAVELICA	TAYACAJA	COLCABAMBA	SANTA ROSA DE MALLMA			1	1	163	-74.70805	-12.50725
1825	0907050060	HUANCAVELICA	TAYACAJA	COLCABAMBA	SANTA ROSA DE MATARA			1	1	193	-74.67182	-12.38297
1826	0907050137	HUANCAVELICA	TAYACAJA	COLCABAMBA	TALHUIS			1	1	150	-74.67025	-12.50595
1827	0907050068	HUANCAVELICA	TAYACAJA	COLCABAMBA	TRES DE OCTUBRE CHAUQUIMARCA			1	1	298	-74.69389	-12.38801
1828	0907050135	HUANCAVELICA	TAYACAJA	COLCABAMBA	TRUJIPAMPA			1	1	199	-74.68458	-12.488
1829	0907050013	HUANCAVELICA	TAYACAJA	COLCABAMBA	YANACOCHA			1	1	145	-74.58169	-12.30407
1830	0907070013	HUANCAVELICA	TAYACAJA	HUACHOCOLPA	COCHABAMBA CHICO			1	1	184	-74.6382	-12.06684
1831	0907070016	HUANCAVELICA	TAYACAJA	HUACHOCOLPA	HUAYLACUCHO			1	1	257	-74.59604	-12.07849
1832	0907070010	HUANCAVELICA	TAYACAJA	HUACHOCOLPA	ICHUCUCHO			1		234	-74.60152	-12.05071
1833	0907070014	HUANCAVELICA	TAYACAJA	HUACHOCOLPA	SANTA MARIA	1	1		1	431	-74.63545	-12.06163
1834	0907070006	HUANCAVELICA	TAYACAJA	HUACHOCOLPA	TAURIBAMBA	1	1	1	1	613	-74.58296	-12.04022
1835	0907070011	HUANCAVELICA	TAYACAJA	HUACHOCOLPA	VALDIVIA			1		212	-74.57631	-12.05448
1836	0907090051	HUANCAVELICA	TAYACAJA	HUARIBAMBA	ANCAYPAHUA	1			1	317	-74.94373	-12.30846
1837	0907090045	HUANCAVELICA	TAYACAJA	HUARIBAMBA	CHURAMPI	1		1	1	489	-74.99728	-12.26092
1838	0907090034	HUANCAVELICA	TAYACAJA	HUARIBAMBA	PICHUS	1			1	1447	-74.93925	-12.23454
1839	0907090043	HUANCAVELICA	TAYACAJA	HUARIBAMBA	SANTA ROSA			1	1	267	-74.94684	-12.25772
1840	0907010014	HUANCAVELICA	TAYACAJA	PAMPAS	AHUAYCHA CASAY (SAME	1		1	1	369	-74.8134	-12.4712
1841	0907010020	HUANCAVELICA	TAYACAJA	PAMPAS	CENTRO UNION PUCA ERA (CARBUNCU			1	1	225	-74.86283	-12.48034
1842	0907010017	HUANCAVELICA	TAYACAJA	PAMPAS	CORINTO			1	1	151	-74.8467	-12.47019
1843	0907010006	HUANCAVELICA	TAYACAJA	PAMPAS	DOS DE MAYO			1	1	111	-74.90179	-12.2986
1844	0907010019	HUANCAVELICA	TAYACAJA	PAMPAS	EL PORVENIR			1	1	186	-74.83049	-12.48034
1845	0907010021	HUANCAVELICA	TAYACAJA	PAMPAS	EL SOCORRO			1	1	167	-74.85337	-12.4822
1846	0907010005	HUANCAVELICA	TAYACAJA	PAMPAS	MANZANAYOC			1	1	114	-74.89959	-12.29377
1847	0907010026	HUANCAVELICA	TAYACAJA	PAMPAS	PACTI			1	1	188	-74.8654	-12.48726
1848	0907010009	HUANCAVELICA	TAYACAJA	PAMPAS	SANTA CRUZ DE CHAUCHURA			1	1	183	-74.90015	-12.33019
1849	0907010015	HUANCAVELICA	TAYACAJA	PAMPAS	UYRUS ALTA			1	1	167	-74.84004	-12.46761
1850	0907110001	HUANCAVELICA	TAYACAJA	PAZOS	PAZOS	1			1	2052	-75.0741	-12.2598
1851	0907110009	HUANCAVELICA	TAYACAJA	PAZOS	QUILLHUAY			1		374	-74.98576	-12.27771
1852	0907110006	HUANCAVELICA	TAYACAJA	PAZOS	QUISHUARCANCHA			1	1	208	-75.04982	-12.27043
1853	0907110008	HUANCAVELICA	TAYACAJA	PAZOS	VISTA ALEGRE	1		1	1	341	-75.06395	-12.27954
1854	0907140006	HUANCAVELICA	TAYACAJA	SALCABAMBA	CEDRO PAMPA	1			1	729	-74.82014	-12.13614
1855	0907140007	HUANCAVELICA	TAYACAJA	SALCABAMBA	SANTA CRUZ DE PACAYA	1		1	1	342	-74.83039	-12.15349
1856	0907140005	HUANCAVELICA	TAYACAJA	SALCABAMBA	YANANACO			1		241	-74.82384	-12.11284
1857	0907150016	HUANCAVELICA	TAYACAJA	SALCAHUASI	CHUTA PATA	1		1	1	322	-74.74515	-12.14671
1858	0907150011	HUANCAVELICA	TAYACAJA	SALCAHUASI	HUACCAYRUMI			1		332	-74.72189	-12.12583
1859	0907150003	HUANCAVELICA	TAYACAJA	SALCAHUASI	LOMA BAJA			1	1	230	-74.76907	-12.07133



1860	0907150024	HUANCVELIC	TAYACAJA	SALCAHUASI	MUCHCA			1		332	-74.73396	-12.15657
1861	0907150004	HUANCVELIC	TAYACAJA	SALCAHUASI	SAN ANTONIO		1		1	383	-74.74572	-12.06979
1862	0907150008	HUANCVELIC	TAYACAJA	SALCAHUASI	SAN JOSE DE SILVA			1	1	260	-74.74526	-12.10921
1863	0907150021	HUANCVELIC	TAYACAJA	SALCAHUASI	SAN JUAN DE CRUZ PATA			1	1	205	-74.75352	-12.157
1864	0907150002	HUANCVELIC	TAYACAJA	SALCAHUASI	SANTA CRUZ DE HUAMAN MARCA			1		636	-74.79462	-12.08226
1865	0907150005	HUANCVELIC	TAYACAJA	SALCAHUASI	SANTA CRUZ DE PUEBLO LIBRE			1	1	262	-74.74861	-12.08616
1866	0907150009	HUANCVELIC	TAYACAJA	SALCAHUASI	URPAY		1		1	349	-74.73276	-12.11764
1867	0907160014	HUANCVELIC	TAYACAJA	SAN MARCOS DE RC	CHILCHE (CHILCHI)			1		327	-74.85323	-12.14795
1868	0907160006	HUANCVELIC	TAYACAJA	SAN MARCOS DE RC	SAN FRANCISCO DE PACCHA			1		244	-74.89576	-12.07749
1869	0907160005	HUANCVELIC	TAYACAJA	SAN MARCOS DE RC	SAN ISIDRO DE ACOBAME		1		1	643	-74.87364	-12.08112
1870	0907160003	HUANCVELIC	TAYACAJA	SAN MARCOS DE RC	SAN JOSE DE TRANCAPAMPA (TRANCA			1		212	-74.9447	-12.05771
1871	0907160001	HUANCVELIC	TAYACAJA	SAN MARCOS DE RC	SAN MARCOS DE ROCCHI		1		1	502	-74.86573	-12.09409
1872	0907160009	HUANCVELIC	TAYACAJA	SAN MARCOS DE RC	SAN MARTIN DE GILAPATA (GILAPATA)			1		339	-74.84465	-12.10948
1873	0907160007	HUANCVELIC	TAYACAJA	SAN MARCOS DE RC	SANTA ROSA DE JATUNCORRAL			1	1	292	-74.88639	-12.10623
1874	0907170032	HUANCVELIC	TAYACAJA	SURCUBAMBA	BELLAVISTA			1		229	-74.57384	-12.13021
1875	0907170007	HUANCVELIC	TAYACAJA	SURCUBAMBA	MATARA			1		202	-74.64841	-12.07485
1876	0907170031	HUANCVELIC	TAYACAJA	SURCUBAMBA	PAUCAR MARCA			1		341	-74.61395	-12.12517
1877	0907170010	HUANCVELIC	TAYACAJA	SURCUBAMBA	SOCOS		1		1	343	-74.63518	-12.0807
1878	0907170001	HUANCVELIC	TAYACAJA	SURCUBAMBA	SURCUBAMBA		1	1	1	406	-74.63196	-12.11832
1879	0907170035	HUANCVELIC	TAYACAJA	SURCUBAMBA	VISTA ALEGRE		1		1	434	-74.60727	-12.12788
1880	0907170033	HUANCVELIC	TAYACAJA	SURCUBAMBA	YANANYAC			1		391	-74.56704	-12.13165
1881	0907180035	HUANCVELIC	TAYACAJA	TINTAY PUNCU	COCHABAMBA GRANDE		1	1	1	701	-74.52299	-12.23636
1882	0907180006	HUANCVELIC	TAYACAJA	TINTAY PUNCU	LLIHUAPAMPA			1	1	195	-74.55266	-12.14871
1883	0907180010	HUANCVELIC	TAYACAJA	TINTAY PUNCU	PALMA PAMPA			1	1	200	-74.54374	-12.15945
1884	0907180034	HUANCVELIC	TAYACAJA	TINTAY PUNCU	SAN ISIDRO			1		228	-74.46949	-12.22346
1885	0907180001	HUANCVELIC	TAYACAJA	TINTAY PUNCU	TINTAY		1	1	1	277	-74.54862	-12.15338
1886	1002010021	HUANUCO	AMBO	AMBO	PUCASINIEGA			1		230	-76.06713	-10.12479
1887	1002020027	HUANUCO	AMBO	CAYNA	RONDONI			1		218	-76.41949	-10.22535
1888	1002030006	HUANUCO	AMBO	COLPAS	CHUCCHUC (CHUGCHUPAMPA)			1		367	-76.46595	-10.20672
1889	1002030043	HUANUCO	AMBO	COLPAS	QUISHUARHUCRO			1	1	136	-76.45342	-10.29201
1890	1002060006	HUANUCO	AMBO	SAN FRANCISCO	ACOHACAN (PAYUCA)			1	1	200	-76.33039	-10.29477
1891	1002070062	HUANUCO	AMBO	SAN RAFAEL	CORRAL CANCHA		1		1	422	-76.10239	-10.37131
1892	1003070001	HUANUCO	DOS DE MAYO	CHUQUIS	CHUQUIS			1	1	777	-76.70794	-9.6786
1893	1003070011	HUANUCO	DOS DE MAYO	CHUQUIS	MUNANYA			1		238	-76.69229	-9.61717
1894	1003070056	HUANUCO	DOS DE MAYO	CHUQUIS	PUCAU			1		311	-76.67548	-9.67744
1895	1003010001	HUANUCO	DOS DE MAYO	LA UNION	LA UNION			1	1	4818	-76.80129	-9.82626
1896	1003110001	HUANUCO	DOS DE MAYO	MARIAS	MARIAS			1	1	971	-76.70928	-9.60757
1897	1003110065	HUANUCO	DOS DE MAYO	MARIAS	YANACANCHA			1		238	-76.48342	-9.56601



1898	1003130067	HUANUCO	DOS DE MAYO	PACHAS	CRUZ PAMPA	1		1	1	466	-76.77502	-9.71346
1899	1003130001	HUANUCO	DOS DE MAYO	PACHAS	PACHAS			1	1	1746	-76.77397	-9.7067
1900	1003160001	HUANUCO	DOS DE MAYO	QUIVILLA	QUIVILLA		1		1	568	-76.72617	-9.59802
1901	1003170036	HUANUCO	DOS DE MAYO	RIPAN	CONOC			1	1	101	-76.80542	-9.79953
1902	1003170006	HUANUCO	DOS DE MAYO	RIPAN	DIVISORIA			1		398	-76.8455	-9.75337
1903	1003170041	HUANUCO	DOS DE MAYO	RIPAN	PORVENIR (HUAYRON)			1		203	-76.81662	-9.81665
1904	1003170001	HUANUCO	DOS DE MAYO	RIPAN	RIPAN	1	1		1	1728	-76.80623	-9.829
1905	1003170008	HUANUCO	DOS DE MAYO	RIPAN	SANTA ROSA			1		331	-76.84875	-9.76842
1906	1003170045	HUANUCO	DOS DE MAYO	RIPAN	VISTA ALEGRE			1		212	-76.84016	-9.81529
1907	1003210025	HUANUCO	DOS DE MAYO	SHUNQUI	TUNYA			1		204	-76.79088	-9.75691
1908	1003220012	HUANUCO	DOS DE MAYO	SILLAPATA	HUARIHUAIN			1		210	-76.74	-9.75436
1909	1003220046	HUANUCO	DOS DE MAYO	SILLAPATA	PUNCURIN			1	1	228	-76.79032	-9.79997
1910	1003230013	HUANUCO	DOS DE MAYO	YANAS	TAMBO			1		396	-76.72756	-9.70476
1911	1003230001	HUANUCO	DOS DE MAYO	YANAS	YANAS		1		1	948	-76.75276	-9.71567
1912	1004020005	HUANUCO	HUACAYBAMBA	CANCHABAMBA	PAUCA			1		298	-77.14401	-8.84821
1913	1004020004	HUANUCO	HUACAYBAMBA	CANCHABAMBA	SAN CRISTOBAL DE PACHACHIN			1		312	-77.13936	-8.83025
1914	1004020017	HUANUCO	HUACAYBAMBA	CANCHABAMBA	TUNAN MARCA			1		400	-77.09347	-8.90962
1915	1004030009	HUANUCO	HUACAYBAMBA	COCHABAMBA	MICAELA BASTIDAS			1		203	-76.87841	-9.07636
1916	1004030015	HUANUCO	HUACAYBAMBA	COCHABAMBA	SAN ANTONIO DE ALTA VALLE			1		308	-76.8243	-9.08767
1917	1004030003	HUANUCO	HUACAYBAMBA	COCHABAMBA	SHIRACAYOC			1		297	-76.88955	-9.05859
1918	1004010015	HUANUCO	HUACAYBAMBA	HUACAYBAMBA	BELLO PROGRESO			1		295	-76.99514	-8.97884
1919	1004010001	HUANUCO	HUACAYBAMBA	HUACAYBAMBA	HUACAYBAMBA	1	1		1	1100	-76.95707	-9.03828
1920	1004010044	HUANUCO	HUACAYBAMBA	HUACAYBAMBA	HUAUYASH (GUAUYAS)			1		246	-76.9435	-9.02216
1921	1004010061	HUANUCO	HUACAYBAMBA	HUACAYBAMBA	INDEPENDENCIA DE COITA			1		222	-76.92389	-9.03828
1922	1004010019	HUANUCO	HUACAYBAMBA	HUACAYBAMBA	ISARA			1		324	-76.97837	-8.98285
1923	1004010046	HUANUCO	HUACAYBAMBA	HUACAYBAMBA	PARCOBAMBA			1		240	-76.95879	-9.03412
1924	1004010060	HUANUCO	HUACAYBAMBA	HUACAYBAMBA	SAN ANDRES DE JAMASC	1	1	1	1	323	-76.94175	-9.04688
1925	1004010031	HUANUCO	HUACAYBAMBA	HUACAYBAMBA	SAN JUAN DE RONDOBAMBA			1		276	-76.98812	-9.00627
1926	1004040032	HUANUCO	HUACAYBAMBA	PINRA	ALTO ISARA (ISARA)	1	1	1	1	673	-77.0186	-8.94012
1927	1004040014	HUANUCO	HUACAYBAMBA	PINRA	HUALHUAS			1		203	-77.08355	-8.91318
1928	1004040015	HUANUCO	HUACAYBAMBA	PINRA	LA LIBERTAD			1		229	-77.08772	-8.91639
1929	1004040021	HUANUCO	HUACAYBAMBA	PINRA	LA MERCED			1		595	-77.07271	-8.93728
1930	1004040038	HUANUCO	HUACAYBAMBA	PINRA	NUEVA ALIANZA DE RURA			1		318	-76.99546	-8.96281
1931	1004040042	HUANUCO	HUACAYBAMBA	PINRA	NUEVA UNION			1		281	-76.93518	-8.94787
1932	1004040035	HUANUCO	HUACAYBAMBA	PINRA	PACRAO	1	1	1	1	316	-77.04661	-8.94022
1933	1004040008	HUANUCO	HUACAYBAMBA	PINRA	PAMPA HERMOSA			1		229	-76.98493	-8.89588
1934	1004040001	HUANUCO	HUACAYBAMBA	PINRA	PINRA	1	1		1	344	-77.01781	-8.92525
1935	1004040010	HUANUCO	HUACAYBAMBA	PINRA	PUEBLO VIEJO			1		374	-77.00328	-8.91469



1936	1004040009	HUANUCO	HUACAYBAMBA	PINRA	SAN FRANCISCO			1		338	-76.99081	-8.90429
1937	1004040012	HUANUCO	HUACAYBAMBA	PINRA	SAN MARTIN			1		204	-77.04564	-8.91664
1938	1004040022	HUANUCO	HUACAYBAMBA	PINRA	SANTA ROSA			1		431	-77.04236	-8.82614
1939	1004040039	HUANUCO	HUACAYBAMBA	PINRA	USHCA			1		342	-76.97962	-8.95688
1940	1004040011	HUANUCO	HUACAYBAMBA	PINRA	VISTA ALEGRE (GOCHACHUCAN)			1		358	-77.01749	-8.91522
1941	1005020009	HUANUCO	HUAMALIES	ARANCAY	HUAMPOY			1		256	-76.76851	-9.14686
1942	1005030001	HUANUCO	HUAMALIES	CHAVIN DE PARIARC	CHAVIN DE PARIARCA		1		1	950	-76.7735	-9.42248
1943	1005030040	HUANUCO	HUAMALIES	CHAVIN DE PARIARC	HUAMAN RIPA			1		279	-76.75563	-9.41605
1944	1005030020	HUANUCO	HUAMALIES	CHAVIN DE PARIARC	MICARIN			1		220	-76.76757	-9.39251
1945	1005030078	HUANUCO	HUAMALIES	CHAVIN DE PARIARC	SAN ANTONIO			1		318	-76.77216	-9.47171
1946	1005040059	HUANUCO	HUAMALIES	JACAS GRANDE	LEON PAMPA			1	1	157	-76.74141	-9.55761
1947	1005050005	HUANUCO	HUAMALIES	JIRCAN	CHEQUIAS			1		276	-76.72464	-9.18574
1948	1005010108	HUANUCO	HUAMALIES	LLATA	CACHIGAGA			1		384	-76.84895	-9.59947
1949	1005010098	HUANUCO	HUAMALIES	LLATA	CHULLAS			1		236	-76.83685	-9.58668
1950	1005010037	HUANUCO	HUAMALIES	LLATA	COCHAPATA			1		240	-76.78077	-9.54953
1951	1005010034	HUANUCO	HUAMALIES	LLATA	HUANCABAMBA			1		385	-76.79466	-9.54363
1952	1005010040	HUANUCO	HUAMALIES	LLATA	HUAYU			1		276	-76.7905	-9.56557
1953	1005010090	HUANUCO	HUAMALIES	LLATA	IRMA GRANDE			1		447	-76.76044	-9.60244
1954	1005010119	HUANUCO	HUAMALIES	LLATA	ISHANCA			1		363	-76.89355	-9.64032
1955	1005010115	HUANUCO	HUAMALIES	LLATA	JIRCACANCHA			1		240	-76.84052	-9.63642
1956	1005010003	HUANUCO	HUAMALIES	LLATA	JUANA MORENO			1		286	-76.84058	-9.54183
1957	1005010001	HUANUCO	HUAMALIES	LLATA	LLATA			1	1	3781	-76.81898	-9.54994
1958	1005010086	HUANUCO	HUAMALIES	LLATA	MILLPO			1		280	-76.7781	-9.58007
1959	1005010104	HUANUCO	HUAMALIES	LLATA	MUCHCAY			1		514	-76.87173	-9.59619
1960	1005010089	HUANUCO	HUAMALIES	LLATA	PALANCA			1		255	-76.74058	-9.59361
1961	1005010073	HUANUCO	HUAMALIES	LLATA	SACUATUNA			1		276	-76.88187	-9.58122
1962	1005010049	HUANUCO	HUAMALIES	LLATA	YANAG			1		200	-76.83826	-9.56325
1963	1005060001	HUANUCO	HUAMALIES	MIRAFLORES	MIRAFLORES			1	1	1933	-76.822	-9.494
1964	1005060022	HUANUCO	HUAMALIES	MIRAFLORES	SAN JERONIMO DE CHONTA			1		243	-76.84688	-9.46618
1965	1005060059	HUANUCO	HUAMALIES	MIRAFLORES	SEÑOR DE MAYO			1		207	-76.84042	-9.50287
1966	1005070027	HUANUCO	HUAMALIES	MONZON	ALTO PERU			1		276	-76.33703	-9.23561
1967	1005070029	HUANUCO	HUAMALIES	MONZON	BELLA AURORA			1		319	-76.34859	-9.20707
1968	1005070002	HUANUCO	HUAMALIES	MONZON	CACHICOTO			1	1	925	-76.23938	-9.21138
1969	1005070020	HUANUCO	HUAMALIES	MONZON	CHAUPIACU			1		497	-76.37267	-9.28788
1970	1005070032	HUANUCO	HUAMALIES	MONZON	CUYACO			1		416	-76.31705	-9.23769
1971	1005070039	HUANUCO	HUAMALIES	MONZON	GHANJA			1		306	-76.25023	-9.21349
1972	1005070021	HUANUCO	HUAMALIES	MONZON	HUANCARUMI			1		369	-76.34167	-9.29634
1973	1005070045	HUANUCO	HUAMALIES	MONZON	MANCHURIA			1		739	-76.21346	-9.21377



1974	1005070008	HUANUCO	HUAMALIES	MONZON	MARAVILLAS				1			322	-76.45989	-9.29789
1975	1005070026	HUANUCO	HUAMALIES	MONZON	MONTE GRANDE				1			300	-76.32998	-9.25393
1976	1005070024	HUANUCO	HUAMALIES	MONZON	MUSHCAPATA BAJA				1			244	-76.3428	-9.25759
1977	1005070034	HUANUCO	HUAMALIES	MONZON	NUEVA SELVA BAJA				1			319	-76.29724	-9.23088
1978	1005070019	HUANUCO	HUAMALIES	MONZON	PISTA LOLI				1			507	-76.38817	-9.27929
1979	1005070043	HUANUCO	HUAMALIES	MONZON	RIO ESPINO				1			693	-76.23107	-9.20828
1980	1005070046	HUANUCO	HUAMALIES	MONZON	SACHAVACA	1	1	1	1	1		786	-76.19401	-9.20194
1981	1005070014	HUANUCO	HUAMALIES	MONZON	SAN BENITO				1			338	-76.42481	-9.28637
1982	1005070028	HUANUCO	HUAMALIES	MONZON	SAN CRISTOBAL				1			554	-76.3559	-9.21744
1983	1005070010	HUANUCO	HUAMALIES	MONZON	SAN JUAN DE CAPI				1			220	-76.43337	-9.27049
1984	1005070038	HUANUCO	HUAMALIES	MONZON	SHIANCA				1			369	-76.27489	-9.29817
1985	1005070036	HUANUCO	HUAMALIES	MONZON	TAZO GRANDE				1			647	-76.27841	-9.2211
1986	1005070025	HUANUCO	HUAMALIES	MONZON	YANACANDADO				1			255	-76.3343	-9.28731
1987	1005080001	HUANUCO	HUAMALIES	PUNCHAO	PUNCHAO			1		1		2010	-76.82305	-9.46474
1988	1005090067	HUANUCO	HUAMALIES	PUÑOS	BUENOS AIRES				1			350	-76.86175	-9.5137
1989	1005090077	HUANUCO	HUAMALIES	PUÑOS	NUEVA ESPERANZA				1			301	-76.78973	-9.51362
1990	1005090001	HUANUCO	HUAMALIES	PUÑOS	PUÑOS	1				1		1466	-76.88613	-9.49809
1991	1005100001	HUANUCO	HUAMALIES	SINGA	SINGA				1		1	2105	-76.81413	-9.38826
1992	1005110047	HUANUCO	HUAMALIES	TANTAMAYO	COLLARBAMBA	1	1	1	1	1		462	-76.7116	-9.38435
1993	1005110045	HUANUCO	HUAMALIES	TANTAMAYO	ESPERANZA				1	1		173	-76.72963	-9.3793
1994	1005110056	HUANUCO	HUAMALIES	TANTAMAYO	PAMPA FLORIDA (FLORIDA)				1	1		141	-76.70257	-9.39886
1995	1005110041	HUANUCO	HUAMALIES	TANTAMAYO	SUCSHA				1			244	-76.68982	-9.38349
1996	1005110001	HUANUCO	HUAMALIES	TANTAMAYO	TANTAMAYO	1	1			1		453	-76.72393	-9.3935
1997	1001030011	HUANUCO	HUANUCO	CHINCHAO	BUENOS AIRES				1			709	-75.9942	-9.53042
1998	1001030090	HUANUCO	HUANUCO	CHINCHAO	BUENOS AIRES DE PILLAO				1			313	-75.91873	-9.74158
1999	1001030067	HUANUCO	HUANUCO	CHINCHAO	CHINCHAO				1			230	-76.0756	-9.65941
2000	1001030079	HUANUCO	HUANUCO	CHINCHAO	CUSHIPAMPA				1			321	-75.91347	-9.71015
2001	1001030004	HUANUCO	HUANUCO	CHINCHAO	EXPENDICION				1			360	-75.97761	-9.5064
2002	1001030118	HUANUCO	HUANUCO	CHINCHAO	HUANUCALLA				1			453	-75.96657	-9.7804
2003	1001030096	HUANUCO	HUANUCO	CHINCHAO	INCAYACU				1			228	-76.0033	-9.74742
2004	1001030034	HUANUCO	HUANUCO	CHINCHAO	MESAPATA				1			225	-76.00763	-9.59121
2005	1001030106	HUANUCO	HUANUCO	CHINCHAO	NUEVA ESPERANZA DE HUALLINSTUSH				1			362	-76.11736	-9.76837
2006	1001030099	HUANUCO	HUANUCO	CHINCHAO	PUEBLO LIBRE DE MAYUE	1				1		942	-76.12095	-9.74842
2007	1001030028	HUANUCO	HUANUCO	CHINCHAO	PUERTO GUADALUPE				1			462	-75.90369	-9.57605
2008	1001030080	HUANUCO	HUANUCO	CHINCHAO	SAN JOSE DE MIRAFLORES				1			280	-75.85632	-9.70417
2009	1001030010	HUANUCO	HUANUCO	CHINCHAO	SAN JUAN DE CAYUMBA ALTA				1			265	-76.0117	-9.53161
2010	1001030017	HUANUCO	HUANUCO	CHINCHAO	SAN JUAN DE COCHERAS				1			266	-75.95338	-9.53763
2011	1001030065	HUANUCO	HUANUCO	CHINCHAO	SAN JUAN DE GAYCHI				1			271	-75.98249	-9.66848



2012	1001030018	HUANUCO	HUANUCO	CHINCHAO	SAN LUIS DE LEON PAMPA			1		315	-75.95714	-9.53732
2013	1001030005	HUANUCO	HUANUCO	CHINCHAO	SAN MIGUEL			1	1	207	-75.90532	-9.5077
2014	1001030082	HUANUCO	HUANUCO	CHINCHAO	SAN PABLO DE PILLAO	1	1		1	513	-75.91339	-9.73038
2015	1001030071	HUANUCO	HUANUCO	CHINCHAO	SAN PEDRO DE CHAUPALLGA			1		437	-75.96091	-9.68402
2016	1001030072	HUANUCO	HUANUCO	CHINCHAO	SAN PEDRO DE PILLAO			1		389	-75.90085	-9.68369
2017	1001030094	HUANUCO	HUANUCO	CHINCHAO	SANTA ISABEL			1		420	-75.87095	-9.74633
2018	1001030035	HUANUCO	HUANUCO	CHINCHAO	SANTA RITA ALTA			1		207	-75.86617	-9.57698
2019	1001030036	HUANUCO	HUANUCO	CHINCHAO	SANTA RITA BAJA			1		207	-75.89152	-9.58952
2020	1001030019	HUANUCO	HUANUCO	CHINCHAO	VILLA PARAISO			1		336	-76.03204	-9.54864
2021	1001040033	HUANUCO	HUANUCO	CHURUBAMBA	HUALLANCA			1		328	-76.26548	-9.72884
2022	1001040020	HUANUCO	HUANUCO	CHURUBAMBA	HUALLMISH			1		384	-76.26654	-9.68559
2023	1001040004	HUANUCO	HUANUCO	CHURUBAMBA	HUARICANCHA			1		244	-76.27207	-9.62355
2024	1001040024	HUANUCO	HUANUCO	CHURUBAMBA	HUAYLLACAN			1		282	-76.28839	-9.69356
2025	1001040009	HUANUCO	HUANUCO	CHURUBAMBA	INCACOCHA			1		365	-76.35575	-9.6581
2026	1001040014	HUANUCO	HUANUCO	CHURUBAMBA	SAN JOSE			1		254	-76.25863	-9.6588
2027	1001050006	HUANUCO	HUANUCO	MARGOS	LLACLLE			1		344	-76.49184	-9.92817
2028	1001050001	HUANUCO	HUANUCO	MARGOS	MARGOS		1		1	1851	-76.52468	-10.00556
2029	1001050039	HUANUCO	HUANUCO	MARGOS	PUEBLO LIBRE			1		441	-76.52297	-10.01405
2030	1001050092	HUANUCO	HUANUCO	MARGOS	PUMAMAYO			1		241	-76.49439	-10.08452
2031	1001050011	HUANUCO	HUANUCO	MARGOS	RAYANCANCHA			1		260	-76.50287	-9.9613
2032	1001050012	HUANUCO	HUANUCO	MARGOS	SAN ISIDRO DE PAURA (PAURA)			1		393	-76.49775	-9.95826
2033	1001080064	HUANUCO	HUANUCO	SAN PEDRO DE CHA	SAN ANTONIO DE JURCA			1		352	-76.44132	-10.08806
2034	1001080105	HUANUCO	HUANUCO	SAN PEDRO DE CHA	YAUARAN			1		212	-76.43776	-10.22398
2035	1001090003	HUANUCO	HUANUCO	SANTA MARIA DEL V	QUERAPAMPA			1		338	-76.38686	-9.71012
2036	1001090002	HUANUCO	HUANUCO	SANTA MARIA DEL V	YANAPACCHA			1		209	-76.43431	-9.70496
2037	1010020001	HUANUCO	LAURICOCHA	BANOS	BANOS	1	1		1	1466	-76.73823	-10.07776
2038	1010010001	HUANUCO	LAURICOCHA	JESUS	JESUS			1	1	2073	-76.63314	-10.07964
2039	1010010002	HUANUCO	LAURICOCHA	JESUS	LA MERCED	1		1	1	393	-76.72739	-10.07335
2040	1010030001	HUANUCO	LAURICOCHA	JIVIA	JIVIA	1	1		1	477	-76.68191	-10.02531
2041	1010050015	HUANUCO	LAURICOCHA	RONDOS	CHANCOS			1		253	-76.63775	-9.92052
2042	1010050030	HUANUCO	LAURICOCHA	RONDOS	COSMA	1	1		1	458	-76.65123	-9.95484
2043	1010050116	HUANUCO	LAURICOCHA	RONDOS	PILCOCANCHA	1			1	319	-76.7128	-10.0334
2044	1010050001	HUANUCO	LAURICOCHA	RONDOS	RONDOS			1	1	636	-76.69057	-9.98464
2045	1010050092	HUANUCO	LAURICOCHA	RONDOS	SAN JUAN DE PUQUIO			1	1	199	-76.69556	-10.00053
2046	1010050109	HUANUCO	LAURICOCHA	RONDOS	SAN PEDRO			1	1	272	-76.70215	-10.01608
2047	1010060026	HUANUCO	LAURICOCHA	SAN FRANCISCO DE	CHURIN			1		280	-76.63909	-9.97124
2048	1010060001	HUANUCO	LAURICOCHA	SAN FRANCISCO DE	HUARIN	1	1		1	724	-76.67875	-9.97713
2049	1010060014	HUANUCO	LAURICOCHA	SAN FRANCISCO DE	RAYAPATA (SALLAPAM)			1	1	104	-76.63798	-9.96349



2050	1010070184	HUANUCO	LAURICOCHA	SAN MIGUEL DE CAJ	ANTACALLANCA			1		239	-76.76771	-10.37326
2051	1010070001	HUANUCO	LAURICOCHA	SAN MIGUEL DE CAJ	CAURI		1		1	880	-76.62701	-10.14225
2052	1010070078	HUANUCO	LAURICOCHA	SAN MIGUEL DE CAJ	GASHAMPAMPA			1		369	-76.58641	-10.23261
2053	1010070073	HUANUCO	LAURICOCHA	SAN MIGUEL DE CAJ	HUANCAN			1		276	-76.52572	-10.21748
2054	1010070043	HUANUCO	LAURICOCHA	SAN MIGUEL DE CAJ	JULCAN			1		300	-76.52883	-10.18744
2055	1006020033	HUANUCO	LEONCIO PRADO	DANIEL ALOMIAS RC	LA COLORADA			1		218	-75.78279	-9.40875
2056	1006040005	HUANUCO	LEONCIO PRADO	JOSE CRESPO Y CAJ	ALTO MARONA (MARONA)			1		486	-76.03211	-8.6423
2057	1006060023	HUANUCO	LEONCIO PRADO	MARIANO DAMASO B	BELLA ALTA			1		260	-76.0724	-9.35889
2058	1006060021	HUANUCO	LEONCIO PRADO	MARIANO DAMASO B	CUEVA LAS PAVAS	1			1	362	-75.97899	-9.33886
2059	1007020002	HUANUCO	MARAÑON	CHOLON	CHONAS				1	313	-77.03742	-8.67808
2060	1007020010	HUANUCO	MARAÑON	CHOLON	LUCMABAMBA				1	225	-76.73841	-8.71299
2061	1007020006	HUANUCO	MARAÑON	CHOLON	SAN MARTIN				1	250	-76.82561	-8.65114
2062	1007010046	HUANUCO	MARAÑON	HUACRACHUCO	ALTO MARAÑON				1	417	-77.11288	-8.65764
2063	1007010044	HUANUCO	MARAÑON	HUACRACHUCO	BUENOS AIRES DE UCHUPATA (UCHAF			1		236	-77.1038	-8.64708
2064	1007010040	HUANUCO	MARAÑON	HUACRACHUCO	CHOCOBAMBA	1			1	690	-77.11327	-8.64254
2065	1007010002	HUANUCO	MARAÑON	HUACRACHUCO	EL PORVENIR (CONDORPUN)				1	207	-77.20495	-8.4885
2066	1007010018	HUANUCO	MARAÑON	HUACRACHUCO	EL PROGRESO				1	217	-77.21056	-8.57004
2067	1007010038	HUANUCO	MARAÑON	HUACRACHUCO	GOCHAS	1		1	1	513	-77.11154	-8.626
2068	1007010025	HUANUCO	MARAÑON	HUACRACHUCO	GOCHICHILCA				1	303	-77.15968	-8.5931
2069	1007010029	HUANUCO	MARAÑON	HUACRACHUCO	HUACHAC				1	261	-77.11807	-8.60262
2070	1007010001	HUANUCO	MARAÑON	HUACRACHUCO	HUACRACHUCO		1		1	1647	-77.14935	-8.60789
2071	1007010011	HUANUCO	MARAÑON	HUACRACHUCO	HUAMBO				1	327	-77.19835	-8.55783
2072	1007010037	HUANUCO	MARAÑON	HUACRACHUCO	LA FLORIDA				1	215	-77.07603	-8.63821
2073	1007010022	HUANUCO	MARAÑON	HUACRACHUCO	MARCOPATA				1	662	-77.15385	-8.57198
2074	1007010020	HUANUCO	MARAÑON	HUACRACHUCO	NUEVA ESPERANZA				1	341	-77.17737	-8.56497
2075	1007010052	HUANUCO	MARAÑON	HUACRACHUCO	PAMPAYACU				1	202	-77.1791	-8.712
2076	1007010033	HUANUCO	MARAÑON	HUACRACHUCO	SAN CRISTOBAL	1			1	492	-77.15311	-8.61369
2077	1007010021	HUANUCO	MARAÑON	HUACRACHUCO	SAN FERNANDO				1	352	-77.1276	-8.57928
2078	1007010032	HUANUCO	MARAÑON	HUACRACHUCO	SANTA MARIA DE PANACUCHA				1	455	-77.13546	-8.6149
2079	1007010054	HUANUCO	MARAÑON	HUACRACHUCO	SANTO DOMINGO DE PUQUI (PUQUI)				1	353	-77.21489	-8.67965
2080	1007010050	HUANUCO	MARAÑON	HUACRACHUCO	SINAI				1	228	-77.14053	-8.72465
2081	1007030013	HUANUCO	MARAÑON	SAN BUENAVENTUR	SAN MIGUEL DEL CARMEN (SAN MIGUE				1	213	-77.12432	-8.73746
2082	1008020041	HUANUCO	PACHITEA	CHAGLLA	AGUA BLANCA	1			1	301	-75.91273	-9.83896
2083	1008020001	HUANUCO	PACHITEA	CHAGLLA	CHAGLLA	1	1		1	1786	-75.90644	-9.84564
2084	1008020043	HUANUCO	PACHITEA	CHAGLLA	ILLATINGO				1	341	-75.89011	-9.85813
2085	1008020053	HUANUCO	PACHITEA	CHAGLLA	MUÑA				1	374	-75.80305	-9.83875
2086	1008020044	HUANUCO	PACHITEA	CHAGLLA	NAUNAN				1	313	-75.89366	-9.87319
2087	1008020027	HUANUCO	PACHITEA	CHAGLLA	PALMA PAMPA				1	200	-75.83806	-9.82725



2088	1008020019	HUANUCO	PACHITEA	CHAGLLA	PAMPAMARCA			1		313	-75.79662	-9.76085
2089	1008020031	HUANUCO	PACHITEA	CHAGLLA	PASTO			1		331	-75.8786	-9.81934
2090	1008020014	HUANUCO	PACHITEA	CHAGLLA	PUCA PLAYA (HUANCHAY)			1		275	-75.7947	-9.7578
2091	1008020004	HUANUCO	PACHITEA	CHAGLLA	SAN CRISTOBAL			1		261	-75.77406	-9.71331
2092	1008020003	HUANUCO	PACHITEA	CHAGLLA	SAN MIGUEL			1		398	-75.78448	-9.70683
2093	1008020010	HUANUCO	PACHITEA	CHAGLLA	SANTA RITA ALTA			1		654	-75.7812	-9.74799
2094	1008020009	HUANUCO	PACHITEA	CHAGLLA	SANTA RITA BAJA			1		639	-75.80179	-9.73991
2095	1008020006	HUANUCO	PACHITEA	CHAGLLA	SANTA ROSA BAJA			1		295	-75.80321	-9.72572
2096	1008020054	HUANUCO	PACHITEA	CHAGLLA	TAMBO DE VACA			1		323	-75.79335	-9.85016
2097	1008020050	HUANUCO	PACHITEA	CHAGLLA	YANANO			1		427	-75.84686	-9.8395
2098	1008030058	HUANUCO	PACHITEA	MOLINO	ANCOMARCA			1		636	-76.0652	-9.98493
2099	1008030004	HUANUCO	PACHITEA	MOLINO	COCHATO			1		400	-76.03492	-9.9247
2100	1008030023	HUANUCO	PACHITEA	MOLINO	CUCHAPAMPA			1	1	249	-76.02086	-9.94003
2101	1008030024	HUANUCO	PACHITEA	MOLINO	HUARICHACA		1		1	515	-76.03333	-9.94779
2102	1008030048	HUANUCO	PACHITEA	MOLINO	JILLAULLA	1		1	1	424	-76.06297	-9.96673
2103	1008030081	HUANUCO	PACHITEA	MOLINO	LA LINDA			1		476	-76.08586	-10.0689
2104	1008030026	HUANUCO	PACHITEA	MOLINO	LINDA LINDA (CUCHIMACHAY)			1		245	-76.09471	-9.94726
2105	1008030001	HUANUCO	PACHITEA	MOLINO	MOLINOS		1	1	1	1750	-76.01846	-9.91207
2106	1008030011	HUANUCO	PACHITEA	MOLINO	OROYA		1		1	341	-76.02569	-9.93116
2107	1008030052	HUANUCO	PACHITEA	MOLINO	PUCAGACA			1	1	243	-76.02161	-9.97888
2108	1008010046	HUANUCO	PACHITEA	PANAO	ALLPAMARCA			1		425	-75.96975	-10.12596
2109	1008010017	HUANUCO	PACHITEA	PANAO	CHAGRAGOTO			1		282	-75.9081	-9.89868
2110	1008010020	HUANUCO	PACHITEA	PANAO	COLICOCHA			1		369	-76.00322	-9.92384
2111	1008010011	HUANUCO	PACHITEA	PANAO	CONDORHUACA			1		405	-75.93657	-9.89245
2112	1008010003	HUANUCO	PACHITEA	PANAO	HUANCHAG			1		413	-75.93262	-9.84711
2113	1008010027	HUANUCO	PACHITEA	PANAO	HUENGOMAYO			1		308	-75.88477	-9.94027
2114	1008010044	HUANUCO	PACHITEA	PANAO	PAMPAHUASI			1		297	-75.83526	-10.11367
2115	1008010001	HUANUCO	PACHITEA	PANAO	PANAO		1		1	3012	-75.99594	-9.89933
2116	1008010049	HUANUCO	PACHITEA	PANAO	PIRURO			1		253	-75.78596	-10.19917
2117	1008010013	HUANUCO	PACHITEA	PANAO	PURUPAMPA		1	1	1	363	-75.98367	-9.89555
2118	1008010037	HUANUCO	PACHITEA	PANAO	QUEROC			1		512	-75.93929	-10.06159
2119	1008010018	HUANUCO	PACHITEA	PANAO	RUMICHACA			1		390	-75.89159	-9.90037
2120	1008010029	HUANUCO	PACHITEA	PANAO	TAMAR			1		515	-75.97126	-9.96422
2121	1008010012	HUANUCO	PACHITEA	PANAO	TICAPAMPA			1		470	-75.94437	-9.89269
2122	1008010025	HUANUCO	PACHITEA	PANAO	TIRISH HUANCA		1		1	757	-76.0065	-9.91741
2123	1008010043	HUANUCO	PACHITEA	PANAO	TRULLI			1		367	-75.85081	-10.10347
2124	1008010028	HUANUCO	PACHITEA	PANAO	TUNAPUCO			1		824	-75.95215	-9.95756
2125	1008010045	HUANUCO	PACHITEA	PANAO	YURAGMARCA		1		1	615	-75.90893	-10.12575



2126	1008040039	HUANUCO	PACHITEA	UMARI	CARANCHO				1		298	-75.97617	-9.87517
2127	1008040020	HUANUCO	PACHITEA	UMARI	CHALLHUAYOG				1		301	-75.95608	-9.8592
2128	1008040042	HUANUCO	PACHITEA	UMARI	CUCHO		1	1	1	1	673	-76.01697	-9.89621
2129	1008040019	HUANUCO	PACHITEA	UMARI	HUANCATURPA				1		362	-75.96193	-9.85493
2130	1008040029	HUANUCO	PACHITEA	UMARI	RACU				1		641	-76.00511	-9.8728
2131	1008040047	HUANUCO	PACHITEA	UMARI	USHUMAYO		1		1	1	520	-76.02978	-9.9155
2132	1008040027	HUANUCO	PACHITEA	UMARI	WILLCA				1		368	-75.99167	-9.86094
2133	1009020007	HUANUCO	PUERTO INCA	CODO DEL POZUZO	CC.NN. SANTA MARTHA (SANTA MARTA)				1		378	-75.31181	-9.55696
2134	1009020016	HUANUCO	PUERTO INCA	CODO DEL POZUZO	LOS ANGELES				1		341	-75.25688	-9.56204
2135	1009020025	HUANUCO	PUERTO INCA	CODO DEL POZUZO	NUEVA ESMERALDA				1		207	-75.46645	-9.71963
2136	1009020019	HUANUCO	PUERTO INCA	CODO DEL POZUZO	PUEBLO NUEVO				1		262	-75.41659	-9.69808
2137	1009010030	HUANUCO	PUERTO INCA	PUERTO INCA	28 DE JULIO				1		290	-75.08701	-9.36088
2138	1009010027	HUANUCO	PUERTO INCA	PUERTO INCA	BUENA VISTA				1		625	-74.98914	-9.32372
2139	1009010012	HUANUCO	PUERTO INCA	PUERTO INCA	CC.NN. SANTA TERESA (SANTA TERES)				1		355	-74.88229	-9.19798
2140	1009010017	HUANUCO	PUERTO INCA	PUERTO INCA	EL PARAISO				1		296	-74.8839	-9.21635
2141	1009010020	HUANUCO	PUERTO INCA	PUERTO INCA	ESPERANZA				1		254	-74.89503	-9.22832
2142	1009010025	HUANUCO	PUERTO INCA	PUERTO INCA	GALICIA				1		291	-75.00958	-9.28377
2143	1009010041	HUANUCO	PUERTO INCA	PUERTO INCA	NAVIDAD				1		210	-75.03126	-9.39123
2144	1009010042	HUANUCO	PUERTO INCA	PUERTO INCA	NUEVO MIRAFLORES				1		300	-75.02347	-9.4067
2145	1009010013	HUANUCO	PUERTO INCA	PUERTO INCA	NUEVO PORVENIR				1		338	-75.01299	-9.20015
2146	1009010006	HUANUCO	PUERTO INCA	PUERTO INCA	PIEDRA PINTADA				1		230	-74.85445	-9.15691
2147	1009010021	HUANUCO	PUERTO INCA	PUERTO INCA	PUEBLO LIBRE				1		224	-75.01205	-9.24942
2148	1009010001	HUANUCO	PUERTO INCA	PUERTO INCA	PUERTO INCA				1		1618	-74.96786	-9.37714
2149	1009010044	HUANUCO	PUERTO INCA	PUERTO INCA	QUIMPICHARI				1		208	-74.76771	-9.40569
2150	1009010024	HUANUCO	PUERTO INCA	PUERTO INCA	SAN ANTONIO				1		238	-74.92896	-9.28203
2151	1009010015	HUANUCO	PUERTO INCA	PUERTO INCA	SAN JOSE DE LIMON				1		265	-74.79439	-9.2086
2152	1009010009	HUANUCO	PUERTO INCA	PUERTO INCA	SANTA ROSA DE PATA				1		230	-75.00516	-9.18176
2153	1009040015	HUANUCO	PUERTO INCA	TOURNAVISTA	INDEPENDIENTE				1		484	-74.7814	-8.97423
2154	1009040002	HUANUCO	PUERTO INCA	TOURNAVISTA	LOS ANGELES				1		378	-75.04084	-8.90909
2155	1009040007	HUANUCO	PUERTO INCA	TOURNAVISTA	SAN JUAN DE PACHITEA				1		331	-74.69601	-8.8721
2156	1009050018	HUANUCO	PUERTO INCA	YUYAPICHIS	BELLO HORIZONTE				1		496	-75.01816	-9.62336
2157	1009050033	HUANUCO	PUERTO INCA	YUYAPICHIS	EL DORADO				1		347	-75.01492	-9.81802
2158	1009050020	HUANUCO	PUERTO INCA	YUYAPICHIS	HUEMBO				1		334	-74.93767	-9.65145
2159	1009050029	HUANUCO	PUERTO INCA	YUYAPICHIS	LAS PALMAS				1		301	-75.00238	-9.75118
2160	1009050026	HUANUCO	PUERTO INCA	YUYAPICHIS	MONTERRICO				1		470	-75.00542	-9.71488
2161	1009050002	HUANUCO	PUERTO INCA	YUYAPICHIS	NUEVO TRUJILLO				1		261	-75.01781	-9.49854
2162	1009050028	HUANUCO	PUERTO INCA	YUYAPICHIS	SANTA ISABEL				1		327	-74.96699	-9.77024
2163	1009050009	HUANUCO	PUERTO INCA	YUYAPICHIS	SANTA ROSA DE YANAYACU				1		512	-75.01218	-9.55671



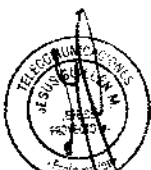
2164	1011040001	HUANUCO	YAROWILCA	APARICIO POMARES	CHUPAN			1		1	1102	-76.6507	-9.74889
2165	1011040009	HUANUCO	YAROWILCA	APARICIO POMARES	COCHAPAMPA				1		426	-76.66565	-9.68602
2166	1011040022	HUANUCO	YAROWILCA	APARICIO POMARES	HAGORAGRA				1		358	-76.62613	-9.7249
2167	1011040025	HUANUCO	YAROWILCA	APARICIO POMARES	HUARIPAMPA				1		259	-76.64705	-9.72731
2168	1011040027	HUANUCO	YAROWILCA	APARICIO POMARES	SAN JUAN DE VINCHOS				1		209	-76.63725	-9.73618
2169	1011040029	HUANUCO	YAROWILCA	APARICIO POMARES	ULLUY				1		223	-76.63212	-9.74675
2170	1011040036	HUANUCO	YAROWILCA	APARICIO POMARES	VILLA CASTILLA	1				1	608	-76.64845	-9.7721
2171	1011040045	HUANUCO	YAROWILCA	APARICIO POMARES	YACHAS					1	248	-76.56556	-9.71153
2172	1011020001	HUANUCO	YAROWILCA	CAHUAC	CAHUAC			1		1	1026	-76.63361	-9.85301
2173	1011020026	HUANUCO	YAROWILCA	CAHUAC	SANTA ROSA				1		300	-76.62431	-9.8661
2174	1011030008	HUANUCO	YAROWILCA	CHACABAMBA	PUYAC				1	1	101	-76.61467	-9.8875
2175	1011030019	HUANUCO	YAROWILCA	CHACABAMBA	SAN JUAN DE MIRAFLORES				1		219	-76.63667	-9.89593
2176	1011030023	HUANUCO	YAROWILCA	CHACABAMBA	SHULLUYACU	1				1	434	-76.63102	-9.91274
2177	1011010001	HUANUCO	YAROWILCA	CHAVINILLO	CHAVINILLO			1		1	2182	-76.60904	-9.85704
2178	1011010076	HUANUCO	YAROWILCA	CHAVINILLO	DOS AGUAS				1		369	-76.60397	-9.8541
2179	1011010052	HUANUCO	YAROWILCA	CHAVINILLO	HUACUTO				1	1	233	-76.62793	-9.84033
2180	1011010053	HUANUCO	YAROWILCA	CHAVINILLO	HUAYCULANO				1	1	121	-76.62446	-9.8448
2181	1011010085	HUANUCO	YAROWILCA	CHAVINILLO	LLICLLATAMBO	1				1	643	-76.57321	-9.88202
2182	1011010080	HUANUCO	YAROWILCA	CHAVINILLO	PUCA PUCA					1	375	-76.59791	-9.87202
2183	1011010087	HUANUCO	YAROWILCA	CHAVINILLO	SAN AGUSTIN DE CHUNTA RAGRA				1		346	-76.5607	-9.87377
2184	1011080001	HUANUCO	YAROWILCA	CHORAS	CHORAS			1		1	626	-76.60816	-9.91027
2185	1011080027	HUANUCO	YAROWILCA	CHORAS	GARO DE PUCA PUCA	1			1	1	647	-76.59801	-9.89411
2186	1011080025	HUANUCO	YAROWILCA	CHORAS	MESAPAMPA				1		236	-76.59187	-9.88668
2187	1011080034	HUANUCO	YAROWILCA	CHORAS	RURISH				1		208	-76.6223	-9.92669
2188	1011080022	HUANUCO	YAROWILCA	CHORAS	SAN JOSE DE TASHGA	1			1	1	336	-76.58105	-9.89411
2189	1011060031	HUANUCO	YAROWILCA	OBAS	ANDAHUAYLA				1	1	222	-76.65	-9.78104
2190	1011060042	HUANUCO	YAROWILCA	OBAS	COCHA				1	1	271	-76.65275	-9.80134
2191	1011060079	HUANUCO	YAROWILCA	OBAS	HUALLPAYUNCA				1		515	-76.67698	-9.83812
2192	1011060021	HUANUCO	YAROWILCA	OBAS	HUANPARIN				1		292	-76.68182	-9.77946
2193	1011060048	HUANUCO	YAROWILCA	OBAS	INTIPAMPA				1		238	-76.69256	-9.80468
2194	1011060001	HUANUCO	YAROWILCA	OBAS	OBAS	1		1		1	935	-76.66836	-9.7964
2195	1011060029	HUANUCO	YAROWILCA	OBAS	OBAS PAMPA				1	1	163	-76.66192	-9.78252
2196	1011060015	HUANUCO	YAROWILCA	OBAS	PARIACANCHA				1		529	-76.67347	-9.76744
2197	1011070001	HUANUCO	YAROWILCA	PAMPAMARCA	PAMPAMARCA	1				1	740	-76.70468	-9.70638
2198	1102020006	ICA	CHINCHA	ALTO LARAN	AYOQUE				1		261	-75.93845	-13.39117
2199	1102080001	ICA	CHINCHA	SAN JUAN DE YANAC	SAN JUAN DE YANAC	1				1	195	-75.78953	-13.21065
2200	1102090017	ICA	CHINCHA	SAN PEDRO DE HUA	LISCAY	1				1	311	-75.74671	-13.08801
2201	1102090001	ICA	CHINCHA	SAN PEDRO DE HUA	SAN PEDRO DE HUACARF	1				1	400	-75.65121	-13.04969



2202	1103020021	ICA	NAZCA	CHANGUILLO	COYUNGO	1			1	617	-75.35548	-14.77209
2203	1104030002	ICA	PALPA	RIO GRANDE	PAMPA BLANCA	1	1	1	1	383	-75.09447	-14.21741
2204	1104040015	ICA	PALPA	SANTA CRUZ	EL CARMEN			1	1	197	-75.23706	-14.4587
2205	1104040021	ICA	PALPA	SANTA CRUZ	SAN FRANCISCO	1		1	1	357	-75.25597	-14.50615
2206	1105020001	ICA	PISCO	HUANCANO	HUANCANO	1	1		1	930	-75.62057	-13.60086
2207	1105020032	ICA	PISCO	HUANCANO	HUAUYANGA			1	1	112	-75.65237	-13.61066
2208	1105020017	ICA	PISCO	HUANCANO	PAMPANO	1			1	379	-75.53427	-13.56468
2209	1203010048	JUNIN	CHANCHAMAYO	CHANCHAMAYO	VISTA ALEGRE				1	246	-75.25084	-11.07566
2210	1203020007	JUNIN	CHANCHAMAYO	PERENE	INCARIADO				1	338	-75.05842	-10.77189
2211	1203020010	JUNIN	CHANCHAMAYO	PERENE	JOSE GALVEZ				1	452	-75.04419	-10.82207
2212	1203020056	JUNIN	CHANCHAMAYO	PERENE	PUERTO YURINAKI (BAJO	1	1		1	642	-75.08423	-10.87071
2213	1203020116	JUNIN	CHANCHAMAYO	PERENE	SAN JUAN DE KIMARINI (QUIMARINI)				1	374	-75.03651	-10.95629
2214	1203020137	JUNIN	CHANCHAMAYO	PERENE	SAN MIGUEL DE BUENOS AIRES				1	200	-75.03557	-10.97177
2215	1203020002	JUNIN	CHANCHAMAYO	PERENE	TUPAC AMARU II				1	276	-75.06776	-10.70507
2216	1203020059	JUNIN	CHANCHAMAYO	PERENE	ZONA PATRIA				1	256	-75.14896	-10.87286
2217	1203030038	JUNIN	CHANCHAMAYO	PICHANAQUI	C.N. SAN JOSE DE ANAPIARI				1	204	-74.73682	-10.88783
2218	1203030011	JUNIN	CHANCHAMAYO	PICHANAQUI	CENTRO KUVIRIANI (CUVIRIANI)				1	269	-74.89855	-10.81994
2219	1209070005	JUNIN	CHUPACA	SAN JUAN DE JARPA	ACAC BELLAVISTA				1	706	-75.45737	-12.08854
2220	1209070001	JUNIN	CHUPACA	SAN JUAN DE JARPA	JARPA	1	1		1	1200	-75.44023	-12.12402
2221	1209070003	JUNIN	CHUPACA	SAN JUAN DE JARPA	MICHQUIPATA	1			1	623	-75.45503	-12.0771
2222	1209070010	JUNIN	CHUPACA	SAN JUAN DE JARPA	PUQUIO				1	270	-75.45293	-12.12126
2223	1209070006	JUNIN	CHUPACA	SAN JUAN DE JARPA	RANRA				1	166	-75.46158	-12.09929
2224	1209090007	JUNIN	CHUPACA	YANACANCHA	ACOCANCHA (ACCO CANCHA BAJO)				1	215	-75.4193	-12.20034
2225	1209090011	JUNIN	CHUPACA	YANACANCHA	HUALLACANCHA				1	174	-75.38453	-12.22909
2226	1209090004	JUNIN	CHUPACA	YANACANCHA	HUERCCAPUQUIO	1			1	352	-75.3666	-12.19724
2227	1209090010	JUNIN	CHUPACA	YANACANCHA	SAN PEDRO DE HUASCA	1			1	689	-75.41531	-12.22161
2228	1209090016	JUNIN	CHUPACA	YANACANCHA	SANTO DOMINGO DE CACHI				1	334	-75.50823	-12.24859
2229	1209090001	JUNIN	CHUPACA	YANACANCHA	YANACANCHA				1	735	-75.39093	-12.20205
2230	1202030001	JUNIN	CONCEPCION	ANDAMARCA	ANDAMARCA				1	741	-74.80585	-11.73221
2231	1202030041	JUNIN	CONCEPCION	ANDAMARCA	ANDAMAYO				1	471	-74.80889	-11.76101
2232	1202030038	JUNIN	CONCEPCION	ANDAMARCA	ANTACALLA				1	315	-74.78921	-11.75024
2233	1202030039	JUNIN	CONCEPCION	ANDAMARCA	CAÑA				1	229	-74.81571	-11.7491
2234	1202030020	JUNIN	CONCEPCION	ANDAMARCA	CHURAY				1	188	-74.81711	-11.66746
2235	1202030005	JUNIN	CONCEPCION	ANDAMARCA	HUANCAMACHAY				1	1294	-74.80444	-11.59904
2236	1202030036	JUNIN	CONCEPCION	ANDAMARCA	HUATA	1			1	460	-74.80053	-11.73827
2237	1202030034	JUNIN	CONCEPCION	ANDAMARCA	LAUCA				1	210	-74.80359	-11.7182
2238	1202030030	JUNIN	CONCEPCION	ANDAMARCA	MATAPA				1	270	-74.80414	-11.69851
2239	1202030033	JUNIN	CONCEPCION	ANDAMARCA	MIRAFLORES				1	179	-74.79235	-11.71247



2240	1202030014	JUNIN	CONCEPCION	ANDAMARCA	PATAHUASI			1	1	197	-74.83485	-11.64458
2241	1202030028	JUNIN	CONCEPCION	ANDAMARCA	PUCACOCHA		1		1	946	-74.80033	-11.6899
2242	1202030031	JUNIN	CONCEPCION	ANDAMARCA	SAN FERNANDO			1		222	-74.78101	-11.70689
2243	1202030026	JUNIN	CONCEPCION	ANDAMARCA	SAN IGNACIO			1	1	220	-74.80457	-11.68023
2244	1202030008	JUNIN	CONCEPCION	ANDAMARCA	SOCOS			1		274	-74.88248	-11.61002
2245	1202030018	JUNIN	CONCEPCION	ANDAMARCA	TAMBO			1	1	162	-74.86052	-11.66215
2246	1202030004	JUNIN	CONCEPCION	ANDAMARCA	ULLUY MARCA			1		286	-74.83324	-11.58473
2247	1202030024	JUNIN	CONCEPCION	ANDAMARCA	VISTA ALEGRE			1	1	132	-74.83794	-11.67273
2248	1202050016	JUNIN	CONCEPCION	COCHAS	CACHUPA			1	1	111	-75.0873	-11.66421
2249	1202050021	JUNIN	CONCEPCION	COCHAS	HUANCAMANTA			1	1	243	-75.08907	-11.68907
2250	1202050003	JUNIN	CONCEPCION	COCHAS	IPNA			1	1	115	-75.15016	-11.55832
2251	1202050007	JUNIN	CONCEPCION	COCHAS	MACON	1			1	560	-75.14699	-11.613
2252	1202050019	JUNIN	CONCEPCION	COCHAS	PILCOYAMA	1		1	1	319	-75.09456	-11.67807
2253	1202060015	JUNIN	CONCEPCION	COMAS	ARACANCHA			1	1	197	-75.03483	-11.67386
2254	1202060031	JUNIN	CONCEPCION	COMAS	AYCHANA	1			1	625	-74.9901	-11.76556
2255	1202060028	JUNIN	CONCEPCION	COMAS	BELLAVISTA			1	1	137	-75.0758	-11.75737
2256	1202060016	JUNIN	CONCEPCION	COMAS	CANCHAPALCA		1		1	1258	-75.03944	-11.68567
2257	1202060019	JUNIN	CONCEPCION	COMAS	CHACA			1	1	112	-75.08659	-11.69762
2258	1202060004	JUNIN	CONCEPCION	COMAS	CHUICON			1	1	291	-74.96929	-11.69026
2259	1202060011	JUNIN	CONCEPCION	COMAS	COCHAPAMPA			1	1	204	-75.0471	-11.67343
2260	1202060001	JUNIN	CONCEPCION	COMAS	COMAS		1		1	1470	-75.08415	-11.71847
2261	1202060030	JUNIN	CONCEPCION	COMAS	JATUNHUASI			1	1	295	-75.056	-11.76241
2262	1202060006	JUNIN	CONCEPCION	COMAS	LA UNION			1	1	158	-75.068	-11.5976
2263	1202060023	JUNIN	CONCEPCION	COMAS	LAYANNIO			1	1	126	-75.11974	-11.7249
2264	1202060014	JUNIN	CONCEPCION	COMAS	MARAYNIOC	1		1	1	324	-75.02838	-11.67088
2265	1202060024	JUNIN	CONCEPCION	COMAS	MARIA MOYA			1	1	187	-75.12299	-11.72912
2266	1202060033	JUNIN	CONCEPCION	COMAS	PAHUALTUPO			1		205	-74.91426	-11.65771
2267	1202060018	JUNIN	CONCEPCION	COMAS	PICHPE	1		1	1	360	-75.0309	-11.69204
2268	1202060022	JUNIN	CONCEPCION	COMAS	PUQUIAN			1	1	264	-75.11626	-11.7216
2269	1202060025	JUNIN	CONCEPCION	COMAS	PUSACPAMPA	1		1	1	328	-75.06861	-11.73988
2270	1202060008	JUNIN	CONCEPCION	COMAS	RUNATULLO	1			1	596	-74.99575	-11.63195
2271	1202060010	JUNIN	CONCEPCION	COMAS	TODOS LOS SANTOS			1	1	171	-75.06948	-11.65555
2272	1202060009	JUNIN	CONCEPCION	COMAS	TORO LUMI			1	1	158	-75.0537	-11.64184
2273	1202090001	JUNIN	CONCEPCION	MARISCAL CASTILLA	MUCLLO	1			1	393	-75.09419	-11.61607
2274	1202090012	JUNIN	CONCEPCION	MARISCAL CASTILLA	PUCARA			1	1	111	-75.11318	-11.60483
2275	1202090004	JUNIN	CONCEPCION	MARISCAL CASTILLA	SAN JOSE DE CHALLHUA (CHALHUA)			1		208	-75.1178	-11.55352
2276	1202090005	JUNIN	CONCEPCION	MARISCAL CASTILLA	SAN MARTIN DE PORRES	1			1	357	-75.11134	-11.57536
2277	1202090021	JUNIN	CONCEPCION	MARISCAL CASTILLA	YAUINJA			1	1	162	-75.07748	-11.65041



2278	1202140013	JUNIN	CONCEPCION	SAN JOSE DE QUER	CHALA ALTA (CHALA VIEJ	1			1	767	-75.48676	-12.05563
2279	1202140008	JUNIN	CONCEPCION	SAN JOSE DE QUER	CHALA NUEVA	1			1	452	-75.47207	-12.0525
2280	1202140005	JUNIN	CONCEPCION	SAN JOSE DE QUER	CHAQUICOCHA	1			1	606	-75.51149	-12.03557
2281	1202140014	JUNIN	CONCEPCION	SAN JOSE DE QUER	INDEPENDENCIA (CACHIP	1		1	1	470	-75.51659	-12.08617
2282	1202140007	JUNIN	CONCEPCION	SAN JOSE DE QUER	SAN FRANCISCO DE SALVIO				1	461	-75.57795	-12.04626
2283	1202140003	JUNIN	CONCEPCION	SAN JOSE DE QUER	SAN JOSE DE QUISHUAR	1			1	317	-75.56337	-12.02189
2284	1202140015	JUNIN	CONCEPCION	SAN JOSE DE QUER	SAN PEDRO DE SULCAN (1			1	670	-75.48685	-12.10301
2285	1202140011	JUNIN	CONCEPCION	SAN JOSE DE QUER	SANTA ROSA DE HUARMI	1			1	658	-75.5617	-12.05813
2286	1202140002	JUNIN	CONCEPCION	SAN JOSE DE QUER	USIBAMBA		1		1	1389	-75.51735	-12.02475
2287	1201050005	JUNIN	HUANCAYO	CHACAPAMPA	ANDABAMBA				1	223	-75.23947	-12.33352
2288	1201050008	JUNIN	HUANCAYO	CHACAPAMPA	ANTACOCCHA				1	269	-75.22329	-12.34838
2289	1201050006	JUNIN	HUANCAYO	CHACAPAMPA	CUCHO				1	187	-75.24491	-12.33753
2290	1201050004	JUNIN	HUANCAYO	CHACAPAMPA	HUACAN				1	261	-75.25375	-12.32979
2291	1201050003	JUNIN	HUANCAYO	CHACAPAMPA	OYLUMPU				1	284	-75.26114	-12.32204
2292	1201060001	JUNIN	HUANCAYO	CHICCHE	CHICCHE	1			1	396	-75.30194	-12.29606
2293	1201060007	JUNIN	HUANCAYO	CHICCHE	QUISUAR	1			1	305	-75.27696	-12.30024
2294	1201080001	JUNIN	HUANCAYO	CHONGOS ALTO	CHONGOS ALTO	1	1		1	1251	-75.29271	-12.3129
2295	1201080004	JUNIN	HUANCAYO	CHONGOS ALTO	LLAMAPSILLON				1	587	-75.302	-12.30942
2296	1201010002	JUNIN	HUANCAYO	HUANCAYO	ACOPALCA	1			1	657	-75.10258	-11.98688
2297	1201200002	JUNIN	HUANCAYO	HUASICANCHA	SAN MIGUEL				1	173	-75.26528	-12.34393
2298	1201240045	JUNIN	HUANCAYO	PARIAHUANCA	ANTARPA CHICO				1	210	-74.86769	-12.04571
2299	1201240049	JUNIN	HUANCAYO	PARIAHUANCA	ANTARPA GRANDE				1	136	-74.85998	-12.04873
2300	1201240029	JUNIN	HUANCAYO	PARIAHUANCA	CABRA CANCHA				1	182	-74.91475	-12.02327
2301	1201240014	JUNIN	HUANCAYO	PARIAHUANCA	CEDROYOC				1	243	-74.72316	-11.98391
2302	1201240050	JUNIN	HUANCAYO	PARIAHUANCA	CHALHUAS				1	126	-74.8712	-12.05375
2303	1201240044	JUNIN	HUANCAYO	PARIAHUANCA	EL VIEJO ESCARNEO GRA	1	1		1	513	-74.88728	-12.03801
2304	1201240048	JUNIN	HUANCAYO	PARIAHUANCA	ERAPATA				1	188	-74.85596	-12.04203
2305	1201240024	JUNIN	HUANCAYO	PARIAHUANCA	HUACCHINA (HUILQUINTO)				1	209	-74.71261	-11.99832
2306	1201240030	JUNIN	HUANCAYO	PARIAHUANCA	HUANUSCO	1			1	312	-74.8913	-12.0231
2307	1201240016	JUNIN	HUANCAYO	PARIAHUANCA	HUASAPA				1	264	-74.89046	-11.98927
2308	1201240006	JUNIN	HUANCAYO	PARIAHUANCA	HUAYCHULA	1			1	545	-74.91975	-11.94303
2309	1201240001	JUNIN	HUANCAYO	PARIAHUANCA	LAMPA	1	1		1	280	-74.8969	-11.9793
2310	1201240004	JUNIN	HUANCAYO	PARIAHUANCA	LLACSAPIRCA	1			1	613	-74.95087	-11.91413
2311	1201240010	JUNIN	HUANCAYO	PARIAHUANCA	LUCMA	1			1	669	-74.90244	-11.96926
2312	1201240013	JUNIN	HUANCAYO	PARIAHUANCA	MANCHAY				1	229	-74.7255	-11.97387
2313	1201240009	JUNIN	HUANCAYO	PARIAHUANCA	MIO TAMBO	1			1	307	-74.9078	-11.96167
2314	1201240042	JUNIN	HUANCAYO	PARIAHUANCA	MUCHCA				1	169	-74.83737	-12.03265
2315	1201240022	JUNIN	HUANCAYO	PARIAHUANCA	NUEVA ESPERANZA (SIGNA)				1	218	-74.87941	-11.99932



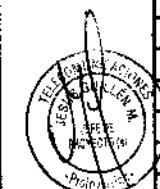
2316	1201240041	JUNIN	HUANCAYO	PARIAHUANCA	OCCORO (OJARO)	1		1	1	468	-74.80639	-12.04086
2317	1201240007	JUNIN	HUANCAYO	PARIAHUANCA	ONZA			1	1	192	-74.93976	-11.95605
2318	1201240018	JUNIN	HUANCAYO	PARIAHUANCA	PALTA RUMI	1		1	1	302	-74.94322	-11.99966
2319	1201240017	JUNIN	HUANCAYO	PARIAHUANCA	SANTA ROSA DE ILA	1	1	1	1	400	-74.89364	-11.99698
2320	1201240015	JUNIN	HUANCAYO	PARIAHUANCA	SANTIAGO DE LAMPA			1	1	279	-74.89297	-11.98324
2321	1201240011	JUNIN	HUANCAYO	PARIAHUANCA	SUNTUL			1	1	270	-74.8944	-11.97194
2322	1201240027	JUNIN	HUANCAYO	PARIAHUANCA	VALLE PROGRESO			1	1	223	-74.87137	-12.01624
2323	1201260004	JUNIN	HUANCAYO	PUCARA	PUCAPUQUIO			1		275	-75.11226	-12.16356
2324	1201350034	JUNIN	HUANCAYO	SANTO DOMINGO DE	ASTILLERIA			1		297	-74.71765	-11.86696
2325	1201350018	JUNIN	HUANCAYO	SANTO DOMINGO DE	ATICOCHA			1	1	162	-74.78165	-11.81562
2326	1201350021	JUNIN	HUANCAYO	SANTO DOMINGO DE	CARMEN ALTO			1		336	-74.80552	-11.82411
2327	1201350025	JUNIN	HUANCAYO	SANTO DOMINGO DE	DURASNOPATA			1	1	179	-74.77807	-11.83023
2328	1201350031	JUNIN	HUANCAYO	SANTO DOMINGO DE	LANLA			1		288	-74.72754	-11.84629
2329	1201350028	JUNIN	HUANCAYO	SANTO DOMINGO DE	LUCANA (LIRCANA)	1	1	1	1	326	-74.79092	-11.82927
2330	1201350019	JUNIN	HUANCAYO	SANTO DOMINGO DE	MATAPUQUIO			1	1	151	-74.77448	-11.80962
2331	1201350040	JUNIN	HUANCAYO	SANTO DOMINGO DE	MATUCHACRA			1		352	-74.70916	-11.90552
2332	1201350022	JUNIN	HUANCAYO	SANTO DOMINGO DE	MILOPATA			1	1	115	-74.77749	-11.81907
2333	1201350002	JUNIN	HUANCAYO	SANTO DOMINGO DE	MOYA			1		411	-74.82922	-11.771
2334	1201350017	JUNIN	HUANCAYO	SANTO DOMINGO DE	OXABAMBA			1		231	-74.77429	-11.80698
2335	1201350007	JUNIN	HUANCAYO	SANTO DOMINGO DE	PACAYTAN			1	1	171	-74.78884	-11.77844
2336	1201350009	JUNIN	HUANCAYO	SANTO DOMINGO DE	PAMPAHUASI			1		217	-74.76376	-11.77782
2337	1201350030	JUNIN	HUANCAYO	SANTO DOMINGO DE	PASLA ALTO			1		226	-74.77429	-11.84514
2338	1201350023	JUNIN	HUANCAYO	SANTO DOMINGO DE	POMABAMBA			1	1	224	-74.77376	-11.82429
2339	1201350047	JUNIN	HUANCAYO	SANTO DOMINGO DE	POTRERO			1		279	-74.66097	-11.97414
2340	1201350046	JUNIN	HUANCAYO	SANTO DOMINGO DE	SAN ANTONIO DE ALEGRIA (HUACHICN			1		270	-74.69385	-11.97742
2341	1201350032	JUNIN	HUANCAYO	SANTO DOMINGO DE	SAN BARTOLOME			1		288	-74.69387	-11.83994
2342	1201350043	JUNIN	HUANCAYO	SANTO DOMINGO DE	SANTA ROSA DE YUNCA CHAQUICOCH			1		925	-74.71352	-11.93943
2343	1201350001	JUNIN	HUANCAYO	SANTO DOMINGO DE	SANTO DOMINGO DE ACC	1	1		1	307	-74.7987	-11.77017
2344	1201350008	JUNIN	HUANCAYO	SANTO DOMINGO DE	TOLEJALA			1	1	189	-74.771	-11.7713
2345	1201350020	JUNIN	HUANCAYO	SANTO DOMINGO DE	YANABAMBA			1	1	517	-74.79669	-11.81114
2346	1204020005	JUNIN	JAUJA	ACOLLA	CHUQUISHUARI	1		1	1	435	-75.56093	-11.63328
2347	1204050003	JUNIN	JAUJA	CANCHAYLLO	PACHACAYO	1	1		1	435	-75.71817	-11.78649
2348	1204050002	JUNIN	JAUJA	CANCHAYLLO	SAN JUAN DE PACHACAYO			1	1	395	-75.71534	-11.77012
2349	1204060010	JUNIN	JAUJA	CURICACA	CHAPO PAMPA			1	1	265	-75.70608	-11.77245
2350	1204060001	JUNIN	JAUJA	CURICACA	CURIAKA (EL ROSARIO)	1			1	543	-75.67817	-11.78425
2351	1204060019	JUNIN	JAUJA	CURICACA	SANTA CRUZ DE PACTE			1	1	198	-75.61731	-11.81632
2352	1204140008	JUNIN	JAUJA	LLOCLLAPAMPA	ANTAPATA			1	1	152	-75.62603	-11.82909
2353	1204140001	JUNIN	JAUJA	LLOCLLAPAMPA	LLOCLLAPAMPA	1	1		1	1281	-75.6262	-11.81895



2354	1204190010	JUNIN	JAUJA	MONOBAMBA	CALLAS			1	1	166	-75.31888	-11.37116
2355	1204190013	JUNIN	JAUJA	MONOBAMBA	CHACAYBAMBA			1		276	-75.28605	-11.37881
2356	1204190014	JUNIN	JAUJA	MONOBAMBA	HUAYANAY			1	1	155	-75.33091	-11.3879
2357	1204190001	JUNIN	JAUJA	MONOBAMBA	MONOBAMBA	1	1		1	212	-75.32663	-11.3575
2358	1204190004	JUNIN	JAUJA	MONOBAMBA	RONDAYACU			1		365	-75.33437	-11.33908
2359	1204270020	JUNIN	JAUJA	RICRAN	APAICANCHA	1		1	1	716	-75.54078	-11.56486
2360	1204310018	JUNIN	JAUJA	SINCOS	CHALHUAS	1			1	559	-75.55215	-11.96255
2361	1204310016	JUNIN	JAUJA	SINCOS	SALLAHUACHAC	1			1	415	-75.52935	-11.93173
2362	1205020011	JUNIN	JUNIN	CARHUAMAYO	CAPILLA			1	1	105	-75.95044	-10.89451
2363	1205040041	JUNIN	JUNIN	ULCUMAYO	CAÑAP	1		1	1	398	-75.88574	-10.95652
2364	1205040038	JUNIN	JUNIN	ULCUMAYO	CHUCUHUAÍN	1		1	1	404	-75.91431	-10.9537
2365	1205040048	JUNIN	JUNIN	ULCUMAYO	FLORIDA DE UCURAN			1		238	-75.82739	-10.96215
2366	1205040022	JUNIN	JUNIN	ULCUMAYO	HUANCASH			1		259	-75.84834	-10.91618
2367	1205040060	JUNIN	JUNIN	ULCUMAYO	MILLPO			1	1	246	-75.85335	-10.97925
2368	1205040070	JUNIN	JUNIN	ULCUMAYO	PISCURRURAY			1		305	-75.76342	-10.99344
2369	1205040032	JUNIN	JUNIN	ULCUMAYO	QUILCATACTA	1			1	1081	-75.91699	-10.94287
2370	1205040068	JUNIN	JUNIN	ULCUMAYO	QUIPACANCHA			1		209	-75.82651	-10.99323
2371	1205040026	JUNIN	JUNIN	ULCUMAYO	SHACPAN			1	1	146	-75.93428	-10.92789
2372	1205040067	JUNIN	JUNIN	ULCUMAYO	SHOGE			1		310	-75.90144	-10.98831
2373	1205040001	JUNIN	JUNIN	ULCUMAYO	ULCUMAYO	1	1		1	2041	-75.88011	-10.96741
2374	1205040019	JUNIN	JUNIN	ULCUMAYO	ULLUPAN			1	1	127	-75.93378	-10.90517
2375	1205040058	JUNIN	JUNIN	ULCUMAYO	VILLAC			1	1	168	-75.88876	-10.97442
2376	1205040059	JUNIN	JUNIN	ULCUMAYO	YAPAC MARCA			1	1	250	-75.86824	-10.97825
2377	1205040003	JUNIN	JUNIN	ULCUMAYO	YUNGUL			1	1	106	-75.49006	-10.76216
2378	1205040013	JUNIN	JUNIN	ULCUMAYO	YURACOCSHIA			1	1	214	-75.77146	-10.82916
2379	1206040002	JUNIN	SATIPO	MAZAMARI	GLORIA BAMBA			1		369	-74.29579	-11.17837
2380	1206050001	JUNIN	SATIPO	PAMPA HERMOSA	PAMPA HERMOSA (MARIP	1			1	338	-74.75411	-11.40277
2381	1206050034	JUNIN	SATIPO	PAMPA HERMOSA	SAN ANTONIO			1	1	120	-74.76606	-11.41918
2382	1206050023	JUNIN	SATIPO	PAMPA HERMOSA	SAN DIONISIO			1	1	179	-74.7305	-11.35014
2383	1206050020	JUNIN	SATIPO	PAMPA HERMOSA	SAN FRANCISCO DE PANAMA			1	1	121	-74.71515	-11.34272
2384	1206060073	JUNIN	SATIPO	PANGO	ALTO ANAPATI			1		369	-74.27341	-11.69517
2385	1206060082	JUNIN	SATIPO	PANGO	ALTO CHICHERENI			1		369	-74.21758	-11.84071
2386	1206060101	JUNIN	SATIPO	PANGO	BOCA MANTARO			1		369	-73.99343	-12.2631
2387	1206060069	JUNIN	SATIPO	PANGO	CHUQUIBAMBILLA			1		277	-74.43463	-11.67761
2388	1206060086	JUNIN	SATIPO	PANGO	CORIRI			1		276	-74.07665	-12.06131
2389	1206060066	JUNIN	SATIPO	PANGO	JERUSALEN DE MEÑARO			1		416	-74.37065	-11.61571
2390	1206060081	JUNIN	SATIPO	PANGO	MATERENI			1		462	-74.21737	-11.7945
2391	1206060097	JUNIN	SATIPO	PANGO	PAQUICHARI			1		323	-74.01956	-12.21396



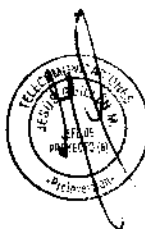
2392	1206070087	JUNIN	SATIPO	RIO NEGRO	ALTO HUAHUARI			1		312	-74.78902	-11.17378
2393	1206070027	JUNIN	SATIPO	RIO NEGRO	ALTO PITOCUNA			1		222	-74.61534	-11.05341
2394	1206080043	JUNIN	SATIPO	RIO TAMBO	GLORIABAMBA			1		323	-74.38922	-11.19162
2395	1206080050	JUNIN	SATIPO	RIO TAMBO	MAYAPO			1		393	-73.6918	-11.18635
2396	1206080058	JUNIN	SATIPO	RIO TAMBO	OVIRI			1		276	-73.85179	-11.24222
2397	1206080066	JUNIN	SATIPO	RIO TAMBO	QUITENI			1		276	-74.02078	-11.65635
2398	1206080060	JUNIN	SATIPO	RIO TAMBO	SAN ANTONIO DE CHENI			1		317	-73.69704	-11.26728
2399	1206080051	JUNIN	SATIPO	RIO TAMBO	SAN FRANCISCO DE CUSHIRENI			1		253	-73.71473	-11.1791
2400	1206010012	JUNIN	SATIPO	SATIPO	SAN JUAN DE CORINTO			1		369	-74.62005	-11.12143
2401	1207020027	JUNIN	TARMA	ACOBAMBA	HUAYLAHUICHAN		1		1	1023	-75.6037	-11.35923
2402	1207030001	JUNIN	TARMA	HUARICOLCA	HUARICOLCA			1	1	1456	-75.65601	-11.51479
2403	1207040011	JUNIN	TARMA	HUASAHUASI	COTOSH			1		398	-75.6421	-11.20615
2404	1207040035	JUNIN	TARMA	HUASAHUASI	SAN MARTIN DE PORRES			1		354	-75.53372	-11.24002
2405	1207050002	JUNIN	TARMA	LA UNION	CARI			1	1	251	-75.80992	-11.33844
2406	1207050005	JUNIN	TARMA	LA UNION	CASAMPA			1	1	210	-75.73871	-11.36767
2407	1207050004	JUNIN	TARMA	LA UNION	LIMAIPUQUIO			1	1	172	-75.80089	-11.3583
2408	1207060020	JUNIN	TARMA	PALCA	ALTO YANAMA		1		1	342	-75.59778	-11.3161
2409	1207060037	JUNIN	TARMA	PALCA	CHIPOCAYO			1	1	281	-75.59677	-11.3529
2410	1207060014	JUNIN	TARMA	PALCA	HUAYAUNIYOC			1	1	177	-75.56475	-11.27913
2411	1207060034	JUNIN	TARMA	PALCA	LLACSACACA			1	1	411	-75.58737	-11.34823
2412	1207060038	JUNIN	TARMA	PALCA	MARAYNIOC			1		222	-75.45094	-11.35347
2413	1207060026	JUNIN	TARMA	PALCA	SANTO DOMINGO DE HUARUYOC (HUA)			1	1	290	-75.55774	-11.33537
2414	1207060021	JUNIN	TARMA	PALCA	SHICSHAR			1	1	193	-75.55218	-11.3098
2415	1207070004	JUNIN	TARMA	PALCAMAYO	SHACAMARCA			1	1	270	-75.81549	-11.23221
2416	1207080006	JUNIN	TARMA	SAN PEDRO DE CAJ	SANTA CRUZ DE HUACAN			1		234	-75.77914	-11.01912
2417	1207080016	JUNIN	TARMA	SAN PEDRO DE CAJ	VISCACANCHA			1	1	136	-75.80905	-11.06713
2418	1207090014	JUNIN	TARMA	TAPO	PACCHA		1		1	803	-75.54062	-11.4332
2419	1207090012	JUNIN	TARMA	TAPO	PICHUINIOC (PICHUY)			1	1	193	-75.57208	-11.41783
2420	1207090013	JUNIN	TARMA	TAPO	QUETA		1		1	315	-75.57725	-11.43214
2421	1207090001	JUNIN	TARMA	TAPO	TAPO			1		2000	-75.5666	-11.39042
2422	1207010037	JUNIN	TARMA	TARMA	ANCASHMARCA			1	1	235	-75.83197	-11.45286
2423	1207010050	JUNIN	TARMA	TARMA	AYAS			1	1	109	-75.74229	-11.47396
2424	1207010011	JUNIN	TARMA	TARMA	COCHAS ALTO		1		1	652	-75.78371	-11.41513
2425	1207010007	JUNIN	TARMA	TARMA	COLLPA (COLLPA GRAND)		1		1	1226	-75.62151	-11.40433
2426	1207010028	JUNIN	TARMA	TARMA	DURASNIOJ			1	1	171	-75.75134	-11.44163
2427	1207010025	JUNIN	TARMA	TARMA	HUACAPO			1	1	192	-75.80824	-11.42598
2428	1207010031	JUNIN	TARMA	TARMA	HUICHAY			1	1	241	-75.79481	-11.44455
2429	1207010055	JUNIN	TARMA	TARMA	LLAMAPA SHILLUN			1	1	119	-75.6938	-11.48132



2430	1207010033	JUNIN	TARMA	TARMA	MISARURASHA			1		287	-75.6632	-11.44776
2431	1207010027	JUNIN	TARMA	TARMA	MUILO			1	1	332	-75.77164	-11.43781
2432	1207010045	JUNIN	TARMA	TARMA	PALCAPACCHA			1	1	324	-75.80853	-11.46571
2433	1207010029	JUNIN	TARMA	TARMA	SANYACANCHA		1		1	406	-75.75483	-11.44526
2434	1208010009	JUNIN	YAULI	LA OROYA	HUARI		1		1	465	-75.83501	-11.64287
2435	1208010004	JUNIN	YAULI	LA OROYA	HUAYNACANCHA		1	1	1	1345	-75.95653	-11.5906
2436	1208040033	JUNIN	YAULI	MARCAPOMACOCHA	CORPACANCHA		1	1		507	-76.21705	-11.36117
2437	1208040001	JUNIN	YAULI	MARCAPOMACOCHA	MARCAPOMACOCHA		1		1	280	-76.33833	-11.40692
2438	1208080001	JUNIN	YAULI	SANTA ROSA DE SA	SANTA ROSA DE SACCO		1	1	1	14947	-75.95819	-11.56678
2439	1208090001	JUNIN	YAULI	SUITUCANCHA	SUITUCANCHA		1		1	310	-75.93906	-11.78784
2440	1303020020	LA LIBERTAD	BOLIVAR	BAMBAMARCA	SAN MATEO DE MOLLEPATA				1	224	-77.7113	-7.46845
2441	1303010001	LA LIBERTAD	BOLIVAR	BOLIVAR	BOLIVAR			1	1	1559	-77.70448	-7.15473
2442	1303010011	LA LIBERTAD	BOLIVAR	BOLIVAR	EL TAMBO				1	210	-77.73092	-7.13504
2443	1303010026	LA LIBERTAD	BOLIVAR	BOLIVAR	SHEPIA				1	236	-77.68215	-7.1717
2444	1303030017	LA LIBERTAD	BOLIVAR	CONDORMARCA	CONDORMARCA (CAPITAL DERECHO)				1	430	-77.58917	-7.54314
2445	1311010073	LA LIBERTAD	GRAN CHIMU	CASCAS	CONODEN				1	336	-78.6798	-7.56143
2446	1311010093	LA LIBERTAD	GRAN CHIMU	CASCAS	EL ESPEJO				1	276	-78.84566	-7.58758
2447	1311010035	LA LIBERTAD	GRAN CHIMU	CASCAS	EL PLATANAR				1	286	-78.80991	-7.46771
2448	1311010091	LA LIBERTAD	GRAN CHIMU	CASCAS	HUACA DEL ESPEJO				1	231	-78.82865	-7.57498
2449	1311010060	LA LIBERTAD	GRAN CHIMU	CASCAS	PAMPA DE CHEPATE				1	318	-78.77733	-7.50957
2450	1311010092	LA LIBERTAD	GRAN CHIMU	CASCAS	PUENTE OCHAPE				1	254	-78.83621	-7.5827
2451	1311010078	LA LIBERTAD	GRAN CHIMU	CASCAS	PUNGUCHIQUE				1	468	-78.6883	-7.57514
2452	1311010075	LA LIBERTAD	GRAN CHIMU	CASCAS	PUQUIO				1	271	-78.68196	-7.56595
2453	1311010019	LA LIBERTAD	GRAN CHIMU	CASCAS	TABLACUCHO				1	409	-78.65085	-7.45126
2454	1311010080	LA LIBERTAD	GRAN CHIMU	CASCAS	TAMBO MOLINO				1	284	-78.6976	-7.57655
2455	1311020001	LA LIBERTAD	GRAN CHIMU	LUCMA	LUCMA		1	1	1	740	-78.5545	-7.64146
2456	1311020059	LA LIBERTAD	GRAN CHIMU	LUCMA	SACAMACA				1	244	-78.50438	-7.6904
2457	1311020053	LA LIBERTAD	GRAN CHIMU	LUCMA	SAMAMUY				1	338	-78.54376	-7.67246
2458	1311030001	LA LIBERTAD	GRAN CHIMU	MARMOT	COMPIN		1	1	1	733	-78.62855	-7.69911
2459	1311030012	LA LIBERTAD	GRAN CHIMU	MARMOT	CORMOT				1	262	-78.61823	-7.67069
2460	1311030016	LA LIBERTAD	GRAN CHIMU	MARMOT	LAS PALMAS				1	352	-78.65887	-7.68226
2461	1311030004	LA LIBERTAD	GRAN CHIMU	MARMOT	PANAMA				1	240	-78.71437	-7.56762
2462	1311030003	LA LIBERTAD	GRAN CHIMU	MARMOT	SEPTEN				1	229	-78.7626	-7.55672
2463	1311040018	LA LIBERTAD	GRAN CHIMU	SAYAPULLO	CORRALES				1	219	-78.4017	-7.56249
2464	1311040029	LA LIBERTAD	GRAN CHIMU	SAYAPULLO	CRUZ PAMPA				1	456	-78.42287	-7.61445
2465	1311040016	LA LIBERTAD	GRAN CHIMU	SAYAPULLO	ESPINAL				1	537	-78.44421	-7.56823
2466	1311040004	LA LIBERTAD	GRAN CHIMU	SAYAPULLO	FARRAT				1	472	-78.52012	-7.55776
2467	1311040011	LA LIBERTAD	GRAN CHIMU	SAYAPULLO	FLORIDA				1	235	-78.54862	-7.56078



2468	1311040030	LA LIBERTAD	GRAN CHIMU	SAYAPULLO	HUANCAJANGA			1		570	-78.4311	-7.61647
2469	1311040025	LA LIBERTAD	GRAN CHIMU	SAYAPULLO	MELGAS			1		250	-78.38665	-7.59417
2470	1311040020	LA LIBERTAD	GRAN CHIMU	SAYAPULLO	PAUCO SECO			1		246	-78.40302	-7.56762
2471	1311040002	LA LIBERTAD	GRAN CHIMU	SAYAPULLO	RANCHO GRANDE			1		318	-78.54968	-7.55577
2472	1311040023	LA LIBERTAD	GRAN CHIMU	SAYAPULLO	SACHA GRANDE			1		398	-78.41073	-7.58456
2473	1311040008	LA LIBERTAD	GRAN CHIMU	SAYAPULLO	SAUCE			1		261	-78.41812	-7.54363
2474	1311040001	LA LIBERTAD	GRAN CHIMU	SAYAPULLO	SAYAPULLO			1	1	1580	-78.46817	-7.59646
2475	1311040022	LA LIBERTAD	GRAN CHIMU	SAYAPULLO	SOGON			1		337	-78.5026	-7.59136
2476	1311040005	LA LIBERTAD	GRAN CHIMU	SAYAPULLO	SUIT			1		324	-78.47562	-7.55465
2477	1305020009	LA LIBERTAD	JULCAN	CALAMARCA	CAMPO ALEGRE			1		533	-78.41591	-8.10203
2478	1305030013	LA LIBERTAD	JULCAN	CARABAMBA	CALCHUDAY			1		312	-78.63623	-8.12725
2479	1305030010	LA LIBERTAD	JULCAN	CARABAMBA	EL AHIJADERO			1		360	-78.58355	-8.10168
2480	1305030009	LA LIBERTAD	JULCAN	CARABAMBA	LUIS VICENTE			1		312	-78.55593	-8.09637
2481	1305030005	LA LIBERTAD	JULCAN	CARABAMBA	MUNDAY			1		409	-78.60828	-8.08399
2482	1305030027	LA LIBERTAD	JULCAN	CARABAMBA	PADA HUAMBO			1	1	281	-78.62254	-8.17071
2483	1305030025	LA LIBERTAD	JULCAN	CARABAMBA	TOGOPON			1		224	-78.56514	-8.15279
2484	1305040022	LA LIBERTAD	JULCAN	HUASO	CANRAZ			1		448	-78.46081	-8.28441
2485	1305040003	LA LIBERTAD	JULCAN	HUASO	HUAYCATE			1		202	-78.44912	-8.2029
2486	1305040016	LA LIBERTAD	JULCAN	HUASO	POTREROBAMBA			1		277	-78.4117	-8.24888
2487	1305040012	LA LIBERTAD	JULCAN	HUASO	SHULGAN			1		245	-78.47719	-8.24829
2488	1305010049	LA LIBERTAD	JULCAN	JULCAN	CANDUALL BAJO			1		233	-78.48876	-8.12532
2489	1305010043	LA LIBERTAD	JULCAN	JULCAN	CHOPTALOMA			1		401	-78.49824	-8.12198
2490	1305010041	LA LIBERTAD	JULCAN	JULCAN	SAN AGUSTIN DE CANDUALL			1		457	-78.50152	-8.09288
2491	1306040005	LA LIBERTAD	OTUZCO	CHARAT	CALLANCAS			1	1	489	-78.48171	-7.76572
2492	1306040001	LA LIBERTAD	OTUZCO	CHARAT	CHARAT			1	1	256	-78.45059	-7.82495
2493	1306050031	LA LIBERTAD	OTUZCO	HUARANCHAL	EL ALISO			1		249	-78.49983	-7.70508
2494	1306050026	LA LIBERTAD	OTUZCO	HUARANCHAL	EL MILAGRO			1	1	322	-78.44808	-7.69564
2495	1306060001	LA LIBERTAD	OTUZCO	LA CUESTA	LA CUESTA			1	1	140	-78.70824	-7.91905
2496	1306060006	LA LIBERTAD	OTUZCO	LA CUESTA	NAMBUQUE			1		310	-78.6585	-7.9
2497	1306010052	LA LIBERTAD	OTUZCO	OTUZCO	CASMICHE			1	1	218	-78.64163	-7.97146
2498	1306010002	LA LIBERTAD	OTUZCO	OTUZCO	LLACAHUAN			1		491	-78.63413	-7.76638
2499	1306010004	LA LIBERTAD	OTUZCO	OTUZCO	SURUPAMPA			1		580	-78.57787	-7.80125
2500	1306010006	LA LIBERTAD	OTUZCO	OTUZCO	TUPAC AMARU			1		272	-78.61938	-7.8077
2501	1306110025	LA LIBERTAD	OTUZCO	SALPO	PAGASH BAJO			1		486	-78.69386	-8.02092
2502	1306130003	LA LIBERTAD	OTUZCO	SINSICAP	CELAVIN			1		202	-78.80184	-7.70922
2503	1306130012	LA LIBERTAD	OTUZCO	SINSICAP	CHUITE			1		352	-78.72877	-7.77813
2504	1306130013	LA LIBERTAD	OTUZCO	SINSICAP	CUCHANGA			1		585	-78.6985	-7.79821
2505	1306130017	LA LIBERTAD	OTUZCO	SINSICAP	LA FLORIDA			1		218	-78.69778	-7.80309



2506	1306130025	LA LIBERTAD	OTUZCO	SINSICAP	MAYMALL				1		334	-78.69166	-7.84619
2507	1306130004	LA LIBERTAD	OTUZCO	SINSICAP	MEMBRILLAR				1		266	-78.77264	-7.72332
2508	1306130008	LA LIBERTAD	OTUZCO	SINSICAP	MIRAGON				1		265	-78.7522	-7.75175
2509	1306130038	LA LIBERTAD	OTUZCO	SINSICAP	OSCOL				1		333	-78.69335	-7.82064
2510	1306130030	LA LIBERTAD	OTUZCO	SINSICAP	SAN MIGUEL				1		291	-78.66407	-7.85278
2511	1306140065	LA LIBERTAD	OTUZCO	USQUIL	CANCHACHUGO				1	1	295	-78.39145	-7.8461
2512	1306140082	LA LIBERTAD	OTUZCO	USQUIL	CANIBAMBA ALTO				1		458	-78.33157	-7.88299
2513	1306140041	LA LIBERTAD	OTUZCO	USQUIL	CAULIMALCA				1		612	-78.37616	-7.81837
2514	1306140067	LA LIBERTAD	OTUZCO	USQUIL	CHASIMALCA				1		440	-78.35948	-7.82305
2515	1306140034	LA LIBERTAD	OTUZCO	USQUIL	COINA			1		1	1086	-78.36549	-7.80494
2516	1306140033	LA LIBERTAD	OTUZCO	USQUIL	CONCHOR		1		1	1	319	-78.41751	-7.80428
2517	1306140031	LA LIBERTAD	OTUZCO	USQUIL	HUARISH				1		522	-78.41344	-7.78016
2518	1306140058	LA LIBERTAD	OTUZCO	USQUIL	LA PAMPA		1	1	1	1	568	-78.4109	-7.82888
2519	1306140026	LA LIBERTAD	OTUZCO	USQUIL	LA PAUCA				1		292	-78.3523	-7.78859
2520	1306140072	LA LIBERTAD	OTUZCO	USQUIL	NAMUCHUGO		1		1	1	395	-78.39316	-7.85533
2521	1306140025	LA LIBERTAD	OTUZCO	USQUIL	NAUBAMBA				1	1	270	-78.4507	-7.7758
2522	1306140054	LA LIBERTAD	OTUZCO	USQUIL	PACOSBAMBA				1		256	-78.37106	-7.83017
2523	1306140051	LA LIBERTAD	OTUZCO	USQUIL	SAN MARTIN				1		207	-78.32985	-7.8505
2524	1306140027	LA LIBERTAD	OTUZCO	USQUIL	SANTA ROSA				1		566	-78.29819	-7.78173
2525	1306140066	LA LIBERTAD	OTUZCO	USQUIL	SHIGUILLAN				1	1	203	-78.38103	-7.8457
2526	1306140053	LA LIBERTAD	OTUZCO	USQUIL	VICTOR RAUL HAYA DE LA TORRE				1		238	-78.36618	-7.8355
2527	1308020010	LA LIBERTAD	PATAZ	BULDIBUYO	AMAIRCA		1	1	1	1	311	-77.3921	-8.14426
2528	1308020024	LA LIBERTAD	PATAZ	BULDIBUYO	ARCAYPATA				1		502	-77.42257	-8.18404
2529	1308020016	LA LIBERTAD	PATAZ	BULDIBUYO	ASIA				1	1	229	-77.3773	-8.15474
2530	1308020001	LA LIBERTAD	PATAZ	BULDIBUYO	BULDIBUYO			1		1	847	-77.39807	-8.12812
2531	1308020026	LA LIBERTAD	PATAZ	BULDIBUYO	CARHUASUCCHA				1		604	-77.38263	-8.18263
2532	1308020019	LA LIBERTAD	PATAZ	BULDIBUYO	INCHAN				1	1	169	-77.3824	-8.18042
2533	1308020022	LA LIBERTAD	PATAZ	BULDIBUYO	LLAMPAO				1		581	-77.41413	-8.18516
2534	1308020007	LA LIBERTAD	PATAZ	BULDIBUYO	PACHACARHUAY		1			1	377	-77.35678	-8.13601
2535	1308030012	LA LIBERTAD	PATAZ	CHILLIA	ALLACA				1		357	-77.54583	-8.10946
2536	1308030009	LA LIBERTAD	PATAZ	CHILLIA	AYARA				1		281	-77.56235	-8.09585
2537	1308030018	LA LIBERTAD	PATAZ	CHILLIA	CANTA				1		679	-77.523	-8.11026
2538	1308030047	LA LIBERTAD	PATAZ	CHILLIA	CHICCHES				1		466	-77.47881	-8.21744
2539	1308030027	LA LIBERTAD	PATAZ	CHILLIA	COLPABAMBA				1		404	-77.52321	-8.13137
2540	1308030051	LA LIBERTAD	PATAZ	CHILLIA	CONCHAMARCA				1		220	-77.49193	-8.22255
2541	1308030028	LA LIBERTAD	PATAZ	CHILLIA	HUANCACHILCA				1		501	-77.51022	-8.13646
2542	1308030019	LA LIBERTAD	PATAZ	CHILLIA	JUQUSBAMBA				1		357	-77.5363	-8.11716
2543	1308030020	LA LIBERTAD	PATAZ	CHILLIA	LA ALBORADA				1		315	-77.54526	-8.11979



2544	1308030023	LA LIBERTAD	PATAZ	CHILLIA	LLUCHUBAMBA			1		295	-77.57439	-8.13047
2545	1308030031	LA LIBERTAD	PATAZ	CHILLIA	NUEVA DELICIA			1		383	-77.51199	-8.15002
2546	1308030017	LA LIBERTAD	PATAZ	CHILLIA	NUNAMARCA			1		492	-77.50904	-8.11558
2547	1308030026	LA LIBERTAD	PATAZ	CHILLIA	ROSAPAMPA			1		228	-77.53112	-8.1337
2548	1308030016	LA LIBERTAD	PATAZ	CHILLIA	SHACANA			1		532	-77.50288	-8.12768
2549	1308030048	LA LIBERTAD	PATAZ	CHILLIA	VISTA FLORIDA			1		446	-77.46613	-8.21408
2550	1308040018	LA LIBERTAD	PATAZ	HUANCASPATA	BUENOS AIRES			1		422	-77.25339	-8.44885
2551	1308040011	LA LIBERTAD	PATAZ	HUANCASPATA	CHOCOBAMBA			1		378	-77.26787	-8.43128
2552	1308040002	LA LIBERTAD	PATAZ	HUANCASPATA	COLPABAMBA			1		228	-77.34296	-8.36191
2553	1308040001	LA LIBERTAD	PATAZ	HUANCASPATA	HUANCASPATA			1	1	1121	-77.30119	-8.45768
2554	1308040034	LA LIBERTAD	PATAZ	HUANCASPATA	SHIHUANTO			1		243	-77.20809	-8.47964
2555	1308040026	LA LIBERTAD	PATAZ	HUANCASPATA	SOL DE VILLA			1		240	-77.22658	-8.46635
2556	1308040030	LA LIBERTAD	PATAZ	HUANCASPATA	WILCAYACU (HUILLCAYACO)			1		322	-77.33132	-8.47174
2557	1308050001	LA LIBERTAD	PATAZ	HUAYLILLAS	HUAYLILLAS		1	1	1	202	-77.34486	-8.18679
2558	1308060029	LA LIBERTAD	PATAZ	HUAYO	CUCAHUASI			1		643	-77.54469	-8.03461
2559	1308060028	LA LIBERTAD	PATAZ	HUAYO	PARCOYCITO			1		349	-77.53248	-8.04033
2560	1308060027	LA LIBERTAD	PATAZ	HUAYO	RANRACOTO			1		358	-77.551	-8.02727
2561	1308080026	LA LIBERTAD	PATAZ	PARCOY	BUENAVISTA			1		322	-77.55562	-8.00126
2562	1308080046	LA LIBERTAD	PATAZ	PARCOY	CABRILLAS		1	1	1	353	-77.47546	-8.04897
2563	1308080011	LA LIBERTAD	PATAZ	PARCOY	CIRO ALEGRIA			1		257	-77.57976	-7.95459
2564	1308080049	LA LIBERTAD	PATAZ	PARCOY	EL TAMBO			1		274	-77.47993	-8.03879
2565	1308080047	LA LIBERTAD	PATAZ	PARCOY	LLACUABAMBA		1	1	1	2454	-77.45277	-8.0366
2566	1308080001	LA LIBERTAD	PATAZ	PARCOY	PARCOY		1	1	1	450	-77.48194	-8.03503
2567	1308080039	LA LIBERTAD	PATAZ	PARCOY	PILANCON			1		317	-77.47757	-8.02806
2568	1308080006	LA LIBERTAD	PATAZ	PARCOY	VISTA ALEGRE			1		230	-77.56752	-7.92197
2569	1308090098	LA LIBERTAD	PATAZ	PATAZ	SUYUBAMBA			1		279	-77.57116	-7.83434
2570	1308090023	LA LIBERTAD	PATAZ	PATAZ	VIJUS			1	1	852	-77.66538	-7.7258
2571	1308090089	LA LIBERTAD	PATAZ	PATAZ	VISTA FLORIDA			1		224	-77.6102	-7.80792
2572	1308100024	LA LIBERTAD	PATAZ	PIAS	CRUZ COLORADA			1	1	215	-77.54586	-7.89248
2573	1308100001	LA LIBERTAD	PATAZ	PIAS	PIAS		1	1	1	527	-77.54972	-7.87291
2574	1308100029	LA LIBERTAD	PATAZ	PIAS	QUICHIBAMBA			1		316	-77.53669	-7.92826
2575	1308100020	LA LIBERTAD	PATAZ	PIAS	SENOLEN			1		328	-77.5525	-7.88266
2576	1308110007	LA LIBERTAD	PATAZ	SANTIAGO DE CHAL	CHALHUACHARINA			1	1	157	-77.32263	-8.43216
2577	1308110015	LA LIBERTAD	PATAZ	SANTIAGO DE CHAL	CUYPIRMARCA (YUPIR MARCA)			1		276	-77.35456	-8.46105
2578	1308110012	LA LIBERTAD	PATAZ	SANTIAGO DE CHAL	HUAGANTO			1		520	-77.33374	-8.45014
2579	1308110010	LA LIBERTAD	PATAZ	SANTIAGO DE CHAL	HUALLO MARCA		1	1	1	310	-77.3205	-8.44626
2580	1308110001	LA LIBERTAD	PATAZ	SANTIAGO DE CHAL	SANTIAGO DE CHALLAS			1	1	925	-77.3239	-8.43902
2581	1308120019	LA LIBERTAD	PATAZ	TAURIJA	HUAYAO			1		436	-77.45073	-8.29431



2582	1308120003	LA LIBERTAD	PATAZ	TAURIJA	PARIHUANA			1		200	-77.39077	-8.22149	
2583	1308120001	LA LIBERTAD	PATAZ	TAURIJA	TAURIJA		1	1		1	1349	-77.42517	-8.30856
2584	1308010068	LA LIBERTAD	PATAZ	TAYABAMBA	ALBORADA LOS ANDES (EL HUAYO)			1			266	-77.19899	-8.33639
2585	1308010051	LA LIBERTAD	PATAZ	TAYABAMBA	ANTACOLPA			1			259	-77.24761	-8.30375
2586	1308010043	LA LIBERTAD	PATAZ	TAYABAMBA	CAJASPAMPA			1			352	-77.24672	-8.28089
2587	1308010059	LA LIBERTAD	PATAZ	TAYABAMBA	CARHUAC			1			589	-77.32464	-8.33678
2588	1308010018	LA LIBERTAD	PATAZ	TAYABAMBA	CHUNCO			1			303	-77.31777	-8.25635
2589	1308010025	LA LIBERTAD	PATAZ	TAYABAMBA	COLPABAMBA			1	1		112	-77.30623	-8.26838
2590	1308010056	LA LIBERTAD	PATAZ	TAYABAMBA	HUARICHACA			1			409	-77.24401	-8.31044
2591	1308010065	LA LIBERTAD	PATAZ	TAYABAMBA	HUARIMARCA			1			455	-77.22437	-8.32048
2592	1308010006	LA LIBERTAD	PATAZ	TAYABAMBA	JUCUSBAMBA		1	1	1	1	319	-77.36151	-8.22844
2593	1308010014	LA LIBERTAD	PATAZ	TAYABAMBA	NUEVO SANTA ROSA			1			280	-77.33779	-8.24072
2594	1308010049	LA LIBERTAD	PATAZ	TAYABAMBA	PROGRESO			1			537	-77.26736	-8.30154
2595	1308010041	LA LIBERTAD	PATAZ	TAYABAMBA	QUEROS			1			501	-77.27452	-8.28441
2596	1308010062	LA LIBERTAD	PATAZ	TAYABAMBA	SANTA ROSA			1			450	-77.31081	-8.35885
2597	1308010046	LA LIBERTAD	PATAZ	TAYABAMBA	SHUYUPAMPA			1			319	-77.29358	-8.29474
2598	1308010001	LA LIBERTAD	PATAZ	TAYABAMBA	TAYABAMBA			1		1	2502	-77.29884	-8.27704
2599	1308010008	LA LIBERTAD	PATAZ	TAYABAMBA	TINYABAMBA		1		1	1	436	-77.36319	-8.24336
2600	1308010052	LA LIBERTAD	PATAZ	TAYABAMBA	UCCHUCPAMPA				1		341	-77.23299	-8.29729
2601	1308010011	LA LIBERTAD	PATAZ	TAYABAMBA	UCRUMARCA		1	1		1	642	-77.35518	-8.24287
2602	1308010072	LA LIBERTAD	PATAZ	TAYABAMBA	YURACCPACCHA				1		284	-77.17664	-8.37902
2603	1308130004	LA LIBERTAD	PATAZ	URPAY	COCHABAMBA NUEVO				1		508	-77.36912	-8.33535
2604	1308130009	LA LIBERTAD	PATAZ	URPAY	MACANIA		1	1	1	1	513	-77.41056	-8.3405
2605	1308130003	LA LIBERTAD	PATAZ	URPAY	MIRAFLORES		1		1	1	525	-77.34693	-8.34444
2606	1308130012	LA LIBERTAD	PATAZ	URPAY	PACHOMONTE				1	1	142	-77.37816	-8.34297
2607	1308130019	LA LIBERTAD	PATAZ	URPAY	PARIAMARCA		1			1	498	-77.36765	-8.34852
2608	1308130005	LA LIBERTAD	PATAZ	URPAY	PARIHUANA				1	1	137	-77.38403	-8.33853
2609	1308130016	LA LIBERTAD	PATAZ	URPAY	SAYRE NUEVO				1	1	378	-77.35988	-8.34779
2610	1308130001	LA LIBERTAD	PATAZ	URPAY	URPAY			1		1	628	-77.39184	-8.34792
2611	1309020090	LA LIBERTAD	SANCHEZ CARRION	CHUGAY	ALIZAR				1		269	-77.68161	-7.97138
2612	1309020081	LA LIBERTAD	SANCHEZ CARRION	CHUGAY	ARCOPAMPA				1		254	-77.7436	-7.91046
2613	1309020087	LA LIBERTAD	SANCHEZ CARRION	CHUGAY	CAUCHARATAY				1		225	-77.68007	-7.94342
2614	1309020054	LA LIBERTAD	SANCHEZ CARRION	CHUGAY	LA LIBERTAD				1		271	-77.88657	-7.83385
2615	1309020084	LA LIBERTAD	SANCHEZ CARRION	CHUGAY	SITABAL				1		408	-77.70781	-7.9318
2616	1309020078	LA LIBERTAD	SANCHEZ CARRION	CHUGAY	SUCCHAPAMPA				1		207	-77.73347	-7.87404
2617	1309030061	LA LIBERTAD	SANCHEZ CARRION	COCHORCO	CACHIMARCA (CACHIPAMPA)				1		473	-77.69024	-7.85594
2618	1309030034	LA LIBERTAD	SANCHEZ CARRION	COCHORCO	COCHORCO				1		424	-77.6852	-7.80812
2619	1309030025	LA LIBERTAD	SANCHEZ CARRION	COCHORCO	CRUZ DE RAFAYAN (RAFAYAN)				1		279	-77.70668	-7.78462



2620	1309030015	LA LIBERTAD	SANCHEZ CARRION	COCHORCO	CRUZ QUILDE (LAGUNA COLORADA)	1			256	-77.71061	-7.77127
2621	1309030006	LA LIBERTAD	SANCHEZ CARRION	COCHORCO	CUIN				207	-77.72932	-7.75881
2622	1309030039	LA LIBERTAD	SANCHEZ CARRION	COCHORCO	PAMPAMARCA				256	-77.74249	-7.81163
2623	1309030014	LA LIBERTAD	SANCHEZ CARRION	COCHORCO	SITABAMBA				401	-77.76016	-7.78224
2624	1309030057	LA LIBERTAD	SANCHEZ CARRION	COCHORCO	SOQUIAN				458	-77.68394	-7.84686
2625	1309030062	LA LIBERTAD	SANCHEZ CARRION	COCHORCO	SUCCHAMARCA				210	-77.68451	-7.86193
2626	1309010016	LA LIBERTAD	SANCHEZ CARRION	HUAMACHUCO	LLAMPA				1056	-78.12168	-7.76951
2627	1309070061	LA LIBERTAD	SANCHEZ CARRION	SARIN	POC POC				424	-77.89763	-7.95816
2628	1309080084	LA LIBERTAD	SANCHEZ CARRION	SARTIMBAMBA	CACHIPAMPA				210	-77.75551	-7.71758
2629	1309080022	LA LIBERTAD	SANCHEZ CARRION	SARTIMBAMBA	CHUGURBAMBA				319	-77.75603	-7.59745
2630	1309080050	LA LIBERTAD	SANCHEZ CARRION	SARTIMBAMBA	LA JALCA				475	-77.75607	-7.67782
2631	1309080025	LA LIBERTAD	SANCHEZ CARRION	SARTIMBAMBA	LLAUPUY				208	-77.70621	-7.60838
2632	1309080096	LA LIBERTAD	SANCHEZ CARRION	SARTIMBAMBA	POMABAMBA				329	-77.75116	-7.74023
2633	1309080006	LA LIBERTAD	SANCHEZ CARRION	SARTIMBAMBA	PUEBLO LIBRE				205	-77.82504	-7.5544
2634	1309080059	LA LIBERTAD	SANCHEZ CARRION	SARTIMBAMBA	SAN MATEO				264	-77.72964	-7.68393
2635	1310020004	LA LIBERTAD	SANTIAGO DE CHUC	ANGASMARCA	HUACASCORRAL				226	-78.04464	-8.10677
2636	1310030018	LA LIBERTAD	SANTIAGO DE CHUC	CACHICADAN	LA VICTORIA				286	-78.12957	-8.05356
2637	1310010050	LA LIBERTAD	SANTIAGO DE CHUC	SANTIAGO DE CHUC	COLLAYGUIDA (JOYO MATE)				297	-78.36442	-8.3631
2638	1310010054	LA LIBERTAD	SANTIAGO DE CHUC	SANTIAGO DE CHUC	CUSIPAMPA (CASHUPAMBA)				233	-78.27184	-8.40239
2639	1310010052	LA LIBERTAD	SANTIAGO DE CHUC	SANTIAGO DE CHUC	EL MOLLE (LOMA DEL MOLLE)				223	-78.35573	-8.4044
2640	1310010058	LA LIBERTAD	SANTIAGO DE CHUC	SANTIAGO DE CHUC	EL SAILE				267	-78.33174	-8.42226
2641	1310010033	LA LIBERTAD	SANTIAGO DE CHUC	SANTIAGO DE CHUC	HERECRE				248	-78.3116	-8.27652
2642	1310010041	LA LIBERTAD	SANTIAGO DE CHUC	SANTIAGO DE CHUC	LAS DELICIAS				435	-78.39669	-8.31608
2643	1310010045	LA LIBERTAD	SANTIAGO DE CHUC	SANTIAGO DE CHUC	MUNGURRAL				219	-78.35868	-8.3396
2644	1310080021	LA LIBERTAD	SANTIAGO DE CHUC	SITABAMBA	HUANCABAMBA				285	-77.73704	-8.00739
2645	1310080006	LA LIBERTAD	SANTIAGO DE CHUC	SITABAMBA	HUAYOBAL				349	-77.68454	-7.99016
2646	1310080032	LA LIBERTAD	SANTIAGO DE CHUC	SITABAMBA	LA UNION				257	-77.75442	-8.01971
2647	1310080051	LA LIBERTAD	SANTIAGO DE CHUC	SITABAMBA	VILCABAMBA				246	-77.82796	-8.05156
2648	1301080014	LA LIBERTAD	TRUJILLO	POROTO	CON CON	1		1	308	-78.73906	-8.00824
2649	1301080019	LA LIBERTAD	TRUJILLO	POROTO	CUSHMUN			1	137	-78.7179	-8.01595
2650	1312010009	LA LIBERTAD	VIRU	VIRU	CARAY			1	224	-78.64238	-8.36143
2651	1312010011	LA LIBERTAD	VIRU	VIRU	HUACAPONGO	1		1	771	-78.65334	-8.37418
2652	1312010010	LA LIBERTAD	VIRU	VIRU	SUSANGA	1		1	318	-78.635	-8.36574
2653	1401100019	LAMBAYEQUE	CHICLAYO	OYOTUN	POLVAREDA			1	208	-79.25041	-6.81079
2654	1401100016	LAMBAYEQUE	CHICLAYO	OYOTUN	SORRONTO VIRU			1	137	-79.2103	-6.81525
2655	1401100017	LAMBAYEQUE	CHICLAYO	OYOTUN	VIRU	1		1	322	-79.2209	-6.81478
2656	1402020056	LAMBAYEQUE	FERRENAFE	CAÑARIS	ALCANFOR			1	203	-79.19573	-6.08282
2657	1402020037	LAMBAYEQUE	FERRENAFE	CAÑARIS	ATUMPAMPA			1	388	-79.21849	-6.05967



2658	1402020047	LAMBAYEQUE	FERRENAFE	CAÑARIS	ATUNLOMA			1		260	-79.31227	-6.07395
2659	1402020020	LAMBAYEQUE	FERRENAFE	CAÑARIS	CANGREJERA			1		408	-79.40245	-6.0303
2660	1402020024	LAMBAYEQUE	FERRENAFE	CAÑARIS	CHILASQUE			1		301	-79.20453	-6.0276
2661	1402020041	LAMBAYEQUE	FERRENAFE	CAÑARIS	CONGONA			1		436	-79.33513	-6.05985
2662	1402020033	LAMBAYEQUE	FERRENAFE	CAÑARIS	HUALLABAMBA			1		628	-79.39916	-6.0571
2663	1402020059	LAMBAYEQUE	FERRENAFE	CAÑARIS	ILLAMBE			1		209	-79.19315	-6.08641
2664	1402020053	LAMBAYEQUE	FERRENAFE	CAÑARIS	MAMAQPAMPA			1		303	-79.28948	-6.07845
2665	1402020034	LAMBAYEQUE	FERRENAFE	CAÑARIS	MITOBAMBA			1		290	-79.29001	-6.05526
2666	1402020038	LAMBAYEQUE	FERRENAFE	CAÑARIS	MOYEPAMPA			1		277	-79.2009	-6.06679
2667	1402020048	LAMBAYEQUE	FERRENAFE	CAÑARIS	MUÑO			1		251	-79.2734	-6.06041
2668	1402020002	LAMBAYEQUE	FERRENAFE	CAÑARIS	PALO BLANCO			1		224	-79.39111	-5.98665
2669	1402020015	LAMBAYEQUE	FERRENAFE	CAÑARIS	PAMACA			1		403	-79.30677	-6.02002
2670	1402020029	LAMBAYEQUE	FERRENAFE	CAÑARIS	QUINUA			1		220	-79.19022	-6.04204
2671	1402020063	LAMBAYEQUE	FERRENAFE	CAÑARIS	SAN CRISTOBAL			1		633	-79.19231	-6.09178
2672	1402020019	LAMBAYEQUE	FERRENAFE	CAÑARIS	SANTA LUCIA			1		344	-79.38052	-6.02432
2673	1402020005	LAMBAYEQUE	FERRENAFE	CAÑARIS	SAUCEPAMPA			1		327	-79.3208	-6.00146
2674	1402020004	LAMBAYEQUE	FERRENAFE	CAÑARIS	SIGUES			1		322	-79.28383	-5.99973
2675	1402020014	LAMBAYEQUE	FERRENAFE	CAÑARIS	TAURIMARCA			1		233	-79.33798	-6.01932
2676	1402020039	LAMBAYEQUE	FERRENAFE	CAÑARIS	TUTE			1		328	-79.22725	-6.06524
2677	1402030036	LAMBAYEQUE	FERRENAFE	INCAHUASI	AYAMACHAY			1		321	-79.37346	-6.21871
2678	1402030045	LAMBAYEQUE	FERRENAFE	INCAHUASI	CHUMBÉ AURA			1		235	-79.3734	-6.22629
2679	1402030013	LAMBAYEQUE	FERRENAFE	INCAHUASI	HUARHUAR			1		295	-79.31499	-6.20524
2680	1402030081	LAMBAYEQUE	FERRENAFE	INCAHUASI	HUAYROL			1		342	-79.40714	-6.28013
2681	1402030011	LAMBAYEQUE	FERRENAFE	INCAHUASI	MARAYHUACA			1		352	-79.33886	-6.17826
2682	1402030040	LAMBAYEQUE	FERRENAFE	INCAHUASI	ROMERO			1		282	-79.35592	-6.2354
2683	1402030002	LAMBAYEQUE	FERRENAFE	INCAHUASI	RUMICHACA			1		219	-79.37618	-6.08524
2684	1402030012	LAMBAYEQUE	FERRENAFE	INCAHUASI	SINSHAGUAL			1		385	-79.30056	-6.209
2685	1402030016	LAMBAYEQUE	FERRENAFE	INCAHUASI	TASAJERA			1		401	-79.32703	-6.21491
2686	1402030009	LAMBAYEQUE	FERRENAFE	INCAHUASI	TONGULA			1		207	-79.30257	-6.19778
2687	1403100066	LAMBAYEQUE	LAMBAYEQUE	SALAS	ANDAMARCA			1		332	-79.44515	-6.23056
2688	1502040039	LIMA NORTE	BARRANCA	SUPE	LAS MINAS			1		293	-77.46701	-10.9037
2689	1503020004	LIMA NORTE	CAJATAMBO	COPA	HUAYLLAPA			1	1	571	-77.00014	-10.35845
2690	1503030001	LIMA NORTE	CAJATAMBO	GORGOR	GORGOR			1	1	475	-77.04305	-10.62112
2691	1503040001	LIMA NORTE	CAJATAMBO	HUANCAPON	HUANCAPON			1	1	622	-77.11395	-10.54899
2692	1503050005	LIMA NORTE	CAJATAMBO	MANAS	CAHUA			1	1	442	-77.33151	-10.59892
2693	1503050001	LIMA NORTE	CAJATAMBO	MANAS	MANAS			1	1	142	-77.16917	-10.59605
2694	1504020001	LIMA NORTE	CANTA	ARAHUAY	ARAHUAY			1	1	439	-76.67317	-11.62304
2695	1504020013	LIMA NORTE	CANTA	ARAHUAY	COLLO			1	1	226	-76.69673	-11.63159



2696	1504030004	LIMA NORTE	CANTA	HUAMANTANGA	QUIPAN	1		1	507	-76.78002	-11.47237	
2697	1504040046	LIMA NORTE	CANTA	HUAROS	CULLHUAY	1		1	497	-76.52846	-11.40421	
2698	1505080002	LIMA SUR	CAÑETE	LUNAHUANA	CATAPALLA	1		1	403	-76.10499	-12.91812	
2699	1505080004	LIMA SUR	CAÑETE	LUNAHUANA	LANGLA	1	1	1	337	-76.15695	-12.98772	
2700	1505080006	LIMA SUR	CAÑETE	LUNAHUANA	PAULLO		1	1	316	-76.16885	-13.01828	
2701	1505080012	LIMA SUR	CAÑETE	LUNAHUANA	SOCSI		1	1	112	-76.19302	-13.02901	
2702	1505110008	LIMA SUR	CAÑETE	PACARAN	JACAYITA		1	1	115	-76.08248	-12.89399	
2703	1505110001	LIMA SUR	CAÑETE	PACARAN	PACARAN		1	1	968	-76.05633	-12.86698	
2704	1505110005	LIMA SUR	CAÑETE	PACARAN	ROMANI		1	1	385	-76.06539	-12.87712	
2705	1505160011	LIMA SUR	CAÑETE	ZUÑIGA	SAN JUAN		1	1	214	-75.96279	-12.84095	
2706	1505160001	LIMA SUR	CAÑETE	ZUÑIGA	ZUÑIGA	1	1	1	455	-76.02556	-12.86072	
2707	1506020003	LIMA NORTE	HUARAL	ATAVILLOS ALTO	SAN PEDRO DE HUAROQUI	1		1	344	-76.70238	-11.27382	
2708	1506020004	LIMA NORTE	HUARAL	ATAVILLOS ALTO	SANTIAGO DE CHISQUE (CHISQUE)		1		205	-76.68924	-11.25775	
2709	1506030026	LIMA NORTE	HUARAL	ATAVILLOS BAJO	LA PERLA	1	1	1	508	-76.79783	-11.37284	
2710	1506030001	LIMA NORTE	HUARAL	ATAVILLOS BAJO	SAN AGUSTIN DE HUAYOPAMPA	1		1	757	-76.82583	-11.3537	
2711	1506010050	LIMA NORTE	HUARAL	HUARAL	SAN MIGUEL			1	248	-76.99407	-11.35068	
2712	1506060009	LIMA NORTE	HUARAL	IHUARI	YANCAO			1	202	-76.93025	-11.11541	
2713	1506070001	LIMA NORTE	HUARAL	LAMPIAN	LAMPIAN	1		1	551	-76.84174	-11.23793	
2714	1506080001	LIMA NORTE	HUARAL	PACARAOS	PACARAOS	1	1	1	651	-76.64935	-11.18606	
2715	1506090001	LIMA NORTE	HUARAL	SAN MIGUEL DE ACOS	ACOS	1	1	1	566	-76.82348	-11.27448	
2716	1506100013	LIMA NORTE	HUARAL	STA.CRUZ DE ANDA	CHAUCA			1	1	198	-76.64537	-11.20095
2717	1506100001	LIMA NORTE	HUARAL	STA.CRUZ DE ANDA	SANTA CRUZ DE ANDAMA	1	1	1	554	-76.63742	-11.19487	
2718	1506110013	LIMA NORTE	HUARAL	SUMBILCA	HUANDARO	1		1	360	-76.78011	-11.39382	
2719	1506110008	LIMA NORTE	HUARAL	SUMBILCA	PISCOCOTO	1		1	319	-76.81332	-11.36421	
2720	1506110014	LIMA NORTE	HUARAL	SUMBILCA	RAUMA	1	1	1	311	-76.74438	-11.40438	
2721	1506120001	LIMA NORTE	HUARAL	VEINTISIETE DE NOV	CARAC	1	1	1	667	-76.78261	-11.19276	
2722	1508040008	LIMA NORTE	HUAURA	CHECRAS	SAN AGUSTIN DE PUÑUN	1	1	1	734	-76.85174	-10.9165	
2723	1508040004	LIMA NORTE	HUAURA	CHECRAS	SAN PEDRO DE TONGOS			1	358	-76.89426	-10.88165	
2724	1508060004	LIMA NORTE	HUAURA	HUAURA	MONGUETE			1	307	-77.41383	-10.92424	
2725	1508060003	LIMA NORTE	HUAURA	HUAURA	PEÑICO			1	282	-77.43512	-10.93107	
2726	1508070018	LIMA NORTE	HUAURA	LEONCIO PRADO	AUQUIMARCA			1	220	-76.91349	-11.06544	
2727	1508070009	LIMA NORTE	HUAURA	LEONCIO PRADO	HUAMBOY			1	238	-77.08306	-11.02119	
2728	1508070008	LIMA NORTE	HUAURA	LEONCIO PRADO	SANTO DOMINGO DE APACHE			1	362	-76.96065	-11.05004	
2729	1508080001	LIMA NORTE	HUAURA	PACCHO	PACCHO	1	1	1	570	-76.93555	-10.95823	
2730	1508080021	LIMA NORTE	HUAURA	PACCHO	SAN ANDRES DE HUACAR	1	1	1	353	-76.95316	-10.95785	
2731	1508080026	LIMA NORTE	HUAURA	PACCHO	YAQUIN			1	244	-76.99503	-10.97713	
2732	1508090008	LIMA NORTE	HUAURA	SANTA LEONOR	PARQUIN	1	1	1	704	-76.71903	-10.96632	
2733	1508090003	LIMA NORTE	HUAURA	SANTA LEONOR	PICOY	1	1	1	457	-76.74134	-10.92756	



2734	1509020001	LIMA NORTE	OYON	ANDAJES	ANDAJES		1	1	858	-76.91194	-10.79316
2735	1509040024	LIMA NORTE	OYON	COCHAMARCA	SAN JUAN DE TARUCAYA			1	305	-77.08936	-10.84921
2736	1509050006	LIMA NORTE	OYON	NAVAN	CONCHAO			1	148	-77.03767	-10.87531
2737	1509050001	LIMA NORTE	OYON	NAVAN	NAVAN	1	1	1	486	-77.01604	-10.83818
2738	1509010015	LIMA NORTE	OYON	OYON	HACIENDA QUICHAS	1		1	595	-76.76739	-10.57614
2739	1509010065	LIMA NORTE	OYON	OYON	RAPAZ	1	1	1	876	-76.70423	-10.87348
2740	1509010021	LIMA NORTE	OYON	OYON	UCHUC CHACUA	1		1	3916	-76.68832	-10.61346
2741	1509060020	LIMA NORTE	OYON	PACHANGARA	HUANCAHUASI		1	1	413	-76.72212	-10.90113
2742	1509060002	LIMA NORTE	OYON	PACHANGARA	PACHANGARA	1	1	1	631	-76.81494	-10.78188
2743	1509060018	LIMA NORTE	OYON	PACHANGARA	SAN MARTIN DE TAUCUR			1	233	-76.80015	-10.85616
2744	1510020001	LIMA SUR	YAUYOS	ALIS	ALIS	1	1	1	357	-75.79049	-12.28083
2745	1510020009	LIMA SUR	YAUYOS	ALIS	TINCO			1	104	-75.68927	-12.28759
2746	1510030007	LIMA SUR	YAUYOS	AYAUCA	AUCAMPI			1	341	-76.02959	-12.58685
2747	1510030001	LIMA SUR	YAUYOS	AYAUCA	AYAUCA	1		1	336	-76.03977	-12.59282
2748	1510030012	LIMA SUR	YAUYOS	AYAUCA	CALACHOTA			1	105	-75.9787	-12.63146
2749	1510030013	LIMA SUR	YAUYOS	AYAUCA	CONCUBAY			1	127	-75.97884	-12.65375
2750	1510030011	LIMA SUR	YAUYOS	AYAUCA	QUIRMAN			1	217	-75.99044	-12.62378
2751	1510040001	LIMA SUR	YAUYOS	AYAVIRI	AYAVIRI	1	1	1	957	-76.14007	-12.38316
2752	1510050001	LIMA SUR	YAUYOS	AZANGARO	AZANGARO	1		1	186	-75.83873	-12.99975
2753	1510050023	LIMA SUR	YAUYOS	AZANGARO	VILLA FLOR			1	276	-75.85926	-13.00408
2754	1510060001	LIMA SUR	YAUYOS	CACRA	CACRA	1		1	241	-75.78574	-12.81317
2755	1510060006	LIMA SUR	YAUYOS	CACRA	VILLAFRANCA			1	198	-75.79627	-12.8227
2756	1510070001	LIMA SUR	YAUYOS	CARANIA	CARANIA	1	1	1	272	-75.87348	-12.34389
2757	1510080004	LIMA SUR	YAUYOS	CATAHUASI	CHAVIN			1	141	-75.94019	-12.74481
2758	1510090028	LIMA SUR	YAUYOS	CHOCOS	CHANCACHI			1	207	-75.89866	-12.99447
2759	1510090001	LIMA SUR	YAUYOS	CHOCOS	CHOCOS	1		1	352	-75.86536	-12.91333
2760	1510090002	LIMA SUR	YAUYOS	CHOCOS	HUANCA PUQUIO			1	152	-76.00257	-12.84683
2761	1510090023	LIMA SUR	YAUYOS	CHOCOS	LAMBRAS			1	230	-75.94419	-12.96421
2762	1510090006	LIMA SUR	YAUYOS	CHOCOS	PUEBLO NUEVO			1	136	-75.95676	-12.85599
2763	1510090026	LIMA SUR	YAUYOS	CHOCOS	TOTORA			1	230	-75.92717	-12.94622
2764	1510100001	LIMA SUR	YAUYOS	COCHAS	COCHAS	1		1	168	-76.15976	-12.29605
2765	1510110015	LIMA SUR	YAUYOS	COLONIA	BELLAVISTA			1	110	-75.9251	-12.6
2766	1510110001	LIMA SUR	YAUYOS	COLONIA	COLONIA	1		1	207	-75.89321	-12.63356
2767	1510110023	LIMA SUR	YAUYOS	COLONIA	OYUNCO			1	177	-75.92242	-12.62104
2768	1510110002	LIMA SUR	YAUYOS	COLONIA	QUISQUE	1		1	400	-75.88504	-12.50258
2769	1510110006	LIMA SUR	YAUYOS	COLONIA	SAN PEDRO DE CUSI	1		1	420	-75.90704	-12.56417
2770	1510120001	LIMA SUR	YAUYOS	HONGOS	HONGOS	1		1	473	-75.76836	-12.81222
2771	1510150001	LIMA SUR	YAUYOS	HUANGASCAR	HUANGASCAR	1		1	493	-75.8344	-12.89945



2772	1510160001	LIMA SUR	YAUYOS	HUANTAN	HUANTAN		1	1	786	-75.814	-12.45633
2773	1510170001	LIMA SUR	YAUYOS	HUANEC	HUANEC	1	1	1	539	-76.14097	-12.29494
2774	1510180017	LIMA SUR	YAUYOS	LARAOS	LANGAYCO			1	162	-75.61341	-12.42211
2775	1510180001	LIMA SUR	YAUYOS	LARAOS	LARAOS	1	1	1	884	-75.78873	-12.34772
2776	1510190001	LIMA SUR	YAUYOS	LINCHA	LINCHA	1		1	105	-75.66804	-12.79913
2777	1510190005	LIMA SUR	YAUYOS	LINCHA	TANA			1	142	-75.75166	-12.83327
2778	1510200001	LIMA SUR	YAUYOS	MADEAN	MADEAN	1		1	291	-75.78	-12.94491
2779	1510200058	LIMA SUR	YAUYOS	MADEAN	TALLAMARCA			1	114	-75.75354	-12.98979
2780	1510210001	LIMA SUR	YAUYOS	MIRAFLORES	MIRAFLORES	1	1	1	382	-75.85312	-12.2742
2781	1510220001	LIMA SUR	YAUYOS	OMAS	OMAS	1	1	1	249	-76.29279	-12.51692
2782	1510220002	LIMA SUR	YAUYOS	OMAS	TAMARA			1	179	-76.22182	-12.4443
2783	1510230001	LIMA SUR	YAUYOS	PUTINZA	SAN LORENZO DE PUTINZ	1	1	1	453	-75.95164	-12.66912
2784	1510240001	LIMA SUR	YAUYOS	QUINCHES	QUINCHES			1	983	-76.14571	-12.30764
2785	1510240014	LIMA SUR	YAUYOS	QUINCHES	SAN JUAN DE MALLEURAN (MALLEURA)			1	193	-76.13959	-12.33303
2786	1510250001	LIMA SUR	YAUYOS	QUINOCAY	QUINOCAY			1	374	-76.22906	-12.36323
2787	1510250004	LIMA SUR	YAUYOS	QUINOCAY	SAN JUAN DE VISCAS	1	1	1	319	-76.27779	-12.32719
2788	1510260001	LIMA SUR	YAUYOS	SAN JOAQUIN	SAN JOAQUIN	1		1	192	-76.14868	-12.28533
2789	1510270001	LIMA SUR	YAUYOS	SAN PEDRO DE PILA	SAN PEDRO DE PILAS	1	1	1	358	-76.22892	-12.45486
2790	1510290001	LIMA SUR	YAUYOS	TAURIPAMPA	TAURIPAMPA	1	1	1	728	-76.16469	-12.61829
2791	1510300001	LIMA SUR	YAUYOS	TOMAS	TOMAS	1	1	1	751	-75.74754	-12.23875
2792	1510310004	LIMA SUR	YAUYOS	TUPE	AIZA			1	269	-75.84899	-12.75548
2793	1510310001	LIMA SUR	YAUYOS	TUPE	TUPE	1		1	367	-75.81193	-12.74154
2794	1510330001	LIMA SUR	YAUYOS	VITIS	VITIS	1	1	1	384	-75.81024	-12.22443
2795	1510320023	LIMA SUR	YAUYOS	VIÑAC	GRAU			1	130	-75.79335	-12.89238
2796	1510320025	LIMA SUR	YAUYOS	VIÑAC	PIRHUAYOC			1	176	-75.78592	-12.89992
2797	1510320034	LIMA SUR	YAUYOS	VIÑAC	TAMBOPATA			1	137	-75.75988	-12.91908
2798	1510320001	LIMA SUR	YAUYOS	VIÑAC	VIÑAC	1	1	1	312	-75.78258	-12.93137
2799	1510010002	LIMA SUR	YAUYOS	YAUYOS	AQUICHA	1		1	302	-75.86651	-12.46684
2800	1510010003	LIMA SUR	YAUYOS	YAUYOS	AUCO			1	240	-75.95774	-12.58317
2801	1510010008	LIMA SUR	YAUYOS	YAUYOS	MAGDALENA			1	156	-75.91255	-12.49008
2802	1510010001	LIMA SUR	YAUYOS	YAUYOS	YAUYOS	1	1	1	1508	-75.92096	-12.46027
2803	1602020075	LORETO	ALTO AMAZONAS	BALSAPUERTO	CANOA PUERTO			1	280	-76.63779	-5.91602
2804	1602020007	LORETO	ALTO AMAZONAS	BALSAPUERTO	LIBERTAD			1	281	-76.70453	-5.56112
2805	1602020004	LORETO	ALTO AMAZONAS	BALSAPUERTO	LOS ANGELES			1	218	-76.73242	-5.52306
2806	1602020006	LORETO	ALTO AMAZONAS	BALSAPUERTO	NUEVA BARRANQUITA			1	396	-76.71862	-5.55252
2807	1602020008	LORETO	ALTO AMAZONAS	BALSAPUERTO	SAN JUAN			1	240	-76.67801	-5.56261
2808	1602020002	LORETO	ALTO AMAZONAS	BALSAPUERTO	SAN JUAN DE PALOMETAYACU			1	238	-76.6354	-5.46675
2809	1602030017	LORETO	ALTO AMAZONAS	BARRANCA	LAUREL			1	210	-76.7643	-4.81881



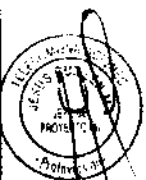
2810	1602030041	LORETO	ALTO AMAZONAS	BARRANCA	PACHACUTEC				1		244	-77.41984	-5.01289
2811	1602030045	LORETO	ALTO AMAZONAS	BARRANCA	PORVENIR				1		266	-77.23	-5.1061
2812	1602030006	LORETO	ALTO AMAZONAS	BARRANCA	SANTA ROSA DE SABALO				1		282	-76.65611	-4.75324
2813	1602040013	LORETO	ALTO AMAZONAS	CAHUAPANAS	BUENOS AIRES				1		208	-76.93808	-5.08194
2814	1602040038	LORETO	ALTO AMAZONAS	CAHUAPANAS	KAUPAN				1		331	-76.99799	-5.48334
2815	1602040037	LORETO	ALTO AMAZONAS	CAHUAPANAS	PUEBLO CHAYAHUITAS				1		347	-76.79965	-5.40046
2816	1602040009	LORETO	ALTO AMAZONAS	CAHUAPANAS	SAN ANTONIO				1		440	-76.4471	-4.92481
2817	1602040035	LORETO	ALTO AMAZONAS	CAHUAPANAS	SAN RAMON DEL SINAR				1		326	-76.8222	-5.39132
2818	1602040020	LORETO	ALTO AMAZONAS	CAHUAPANAS	ZAPOTE				1		207	-76.78461	-5.24446
2819	1602050020	LORETO	ALTO AMAZONAS	JEBEROS	BETHEL				1		333	-76.32064	-5.27855
2820	1602050013	LORETO	ALTO AMAZONAS	JEBEROS	SAN ANTONIO DE RUMIYACU				1		238	-76.1812	-5.24099
2821	1602070004	LORETO	ALTO AMAZONAS	MANSERICHE	CHAPIS				1		226	-77.48154	-4.39426
2822	1602070019	LORETO	ALTO AMAZONAS	MANSERICHE	EL CHOTE				1		297	-77.43016	-4.60999
2823	1602070016	LORETO	ALTO AMAZONAS	MANSERICHE	GASOLINA				1		295	-77.37205	-4.58939
2824	1602070010	LORETO	ALTO AMAZONAS	MANSERICHE	JERUSALEN				1		215	-77.45086	-4.54278
2825	1602070022	LORETO	ALTO AMAZONAS	MANSERICHE	PUERTO ELISA				1		241	-77.34377	-4.63215
2826	1602070036	LORETO	ALTO AMAZONAS	MANSERICHE	SACHAPAPA				1		580	-77.61813	-4.88122
2827	1602070013	LORETO	ALTO AMAZONAS	MANSERICHE	SANTA ROSA				1		226	-77.64474	-4.56863
2828	1602070015	LORETO	ALTO AMAZONAS	MANSERICHE	SINCHI ROCA				1		262	-77.57679	-4.5509
2829	1602070037	LORETO	ALTO AMAZONAS	MANSERICHE	SOLEDAD				1		225	-77.53728	-4.93238
2830	1602090051	LORETO	ALTO AMAZONAS	PASTAZA	ACHUAR ANATICO				1		239	-76.44897	-3.49695
2831	1602090031	LORETO	ALTO AMAZONAS	PASTAZA	HUAGRAMONA				1		393	-76.47028	-3.05976
2832	1602090076	LORETO	ALTO AMAZONAS	PASTAZA	HUAMBRACOA				1		204	-76.8563	-4.38007
2833	1602090047	LORETO	ALTO AMAZONAS	PASTAZA	KUYUNTZA				1		396	-76.81792	-3.34747
2834	1602090015	LORETO	ALTO AMAZONAS	PASTAZA	LOS JARDINES				1	1	148	-76.45035	-2.81782
2835	1602090082	LORETO	ALTO AMAZONAS	PASTAZA	LUZ DEL ORIENTE O TRUENO				1		271	-76.46115	-4.65804
2836	1602090035	LORETO	ALTO AMAZONAS	PASTAZA	NARANJAL (PASTAZA)				1		303	-76.42491	-3.1632
2837	1602090002	LORETO	ALTO AMAZONAS	PASTAZA	NUEVO ANDOAS		1	1		1	2130	-76.45468	-2.80837
2838	1602090068	LORETO	ALTO AMAZONAS	PASTAZA	PUERTO BARRANQUITA				1		205	-76.99682	-4.14704
2839	1602090071	LORETO	ALTO AMAZONAS	PASTAZA	PUERTO CHINGANA				1		282	-76.73869	-4.274
2840	1602090083	LORETO	ALTO AMAZONAS	PASTAZA	PUERTO DIAZ				1		270	-76.53898	-4.69149
2841	1602090043	LORETO	ALTO AMAZONAS	PASTAZA	PUERTO GALILEA				1		207	-76.63358	-3.22251
2842	1602090097	LORETO	ALTO AMAZONAS	PASTAZA	SANTA ANA				1		324	-76.41116	-4.87377
2843	1602090040	LORETO	ALTO AMAZONAS	PASTAZA	SIWIN				1		229	-76.44683	-3.20317
2844	1602090030	LORETO	ALTO AMAZONAS	PASTAZA	WASHIENTSA				1		248	-76.75737	-3.06456
2845	1603010021	LORETO	LORETO	NAUTA	NUEVA UNION				1		254	-74.16778	-4.22218
2846	1603010025	LORETO	LORETO	NAUTA	NUEVA YORK				1		396	-74.29322	-4.32417
2847	1603010026	LORETO	LORETO	NAUTA	SAN FRANCISCO DE CHOROYACU				1		287	-74.34238	-4.44686



2848	1603010016	LORETO	LORETO	NAUTA	SANTA EMILIA			1		329	-74.22543	-4.15794
2849	1603020028	LORETO	LORETO	PARINARI	2 DE MAYO			1		257	-75.23597	-5.59437
2850	1603020020	LORETO	LORETO	PARINARI	MUNDIAL			1		333	-74.43632	-4.64126
2851	1603020026	LORETO	LORETO	PARINARI	NUEVA ARICA			1		285	-74.35334	-4.75275
2852	1603020022	LORETO	LORETO	PARINARI	NUEVA FORTUNA			1		899	-74.30801	-4.66648
2853	1603020005	LORETO	LORETO	PARINARI	ROCA FUERTE			1		503	-74.64651	-4.53707
2854	1603020010	LORETO	LORETO	PARINARI	SAN JOSE DE PARINARI			1		607	-74.47507	-4.55791
2855	1603020025	LORETO	LORETO	PARINARI	SAN MARTIN DEL TIPISHCA			1		426	-74.35919	-4.72241
2856	1603020003	LORETO	LORETO	PARINARI	SAN ROQUE			1		284	-74.60045	-4.48846
2857	1603030012	LORETO	LORETO	TIGRE	28 DE JULIO			1		425	-74.80272	-3.47497
2858	1603030021	LORETO	LORETO	TIGRE	BELEN			1		245	-74.5763	-3.69088
2859	1603030038	LORETO	LORETO	TIGRE	BELLAVISTA			1		296	-74.38856	-4.03341
2860	1603030022	LORETO	LORETO	TIGRE	SAN ANDRES			1		214	-74.47642	-3.74415
2861	1603030017	LORETO	LORETO	TIGRE	SANTA ELENA			1		212	-74.57614	-3.63637
2862	1603040012	LORETO	LORETO	TROMPETEROS	BELEN DE PLANTANAYACU			1		251	-75.70468	-3.13254
2863	1603040022	LORETO	LORETO	TROMPETEROS	NUEVO PORVENIR			1		208	-75.14834	-3.81305
2864	1603040030	LORETO	LORETO	TROMPETEROS	SAN CARLOS			1		235	-74.7035	-3.7967
2865	1603040024	LORETO	LORETO	TROMPETEROS	SAN JUAN DE TROMPETEROS			1	1	239	-75.07599	-3.8078
2866	1603040023	LORETO	LORETO	TROMPETEROS	SANTA ELENA			1	1	152	-75.08785	-3.80743
2867	1603040001	LORETO	LORETO	TROMPETEROS	VILLA TROMPETEROS	1	1		1	142	-75.06533	-3.80797
2868	1603050055	LORETO	LORETO	URARINAS	CAIMITUYO	1			1	338	-75.64184	-4.70163
2869	1603050069	LORETO	LORETO	URARINAS	CUNINICO			1		210	-75.20067	-4.81291
2870	1603050066	LORETO	LORETO	URARINAS	NUEVA ESPERANZA II-ZONA			1		262	-75.04409	-4.81487
2871	1603050042	LORETO	LORETO	URARINAS	NUEVO SAN JUAN			1		226	-74.93183	-4.57262
2872	1603050040	LORETO	LORETO	URARINAS	NUEVO SAN LUIS			1		305	-75.71274	-4.48892
2873	1603050034	LORETO	LORETO	URARINAS	PANDORA			1		215	-75.28733	-4.40719
2874	1603050050	LORETO	LORETO	URARINAS	REFORMA			1		308	-75.67237	-4.65436
2875	1603050068	LORETO	LORETO	URARINAS	SAN FRANCISCO			1		238	-75.15045	-4.83063
2876	1603050003	LORETO	LORETO	URARINAS	SAN JOSE DE SARAMURCO	1	1		1	752	-74.92198	-4.71837
2877	1603050064	LORETO	LORETO	URARINAS	SAN PEDRO			1		370	-75.06576	-4.7617
2878	1603050054	LORETO	LORETO	URARINAS	TRIUNFO			1	1	208	-75.66548	-4.67504
2879	1603050070	LORETO	LORETO	URARINAS	URARINAS			1		487	-75.21643	-4.80109
2880	1604020052	LORETO	MARISCAL RAMON C	PEBAS	ANGAMOS			1		270	-71.76015	-3.67199
2881	1604020030	LORETO	MARISCAL RAMON C	PEBAS	APAYACU			1		302	-72.09978	-3.4294
2882	1604020058	LORETO	MARISCAL RAMON C	PEBAS	COCHIQUINAS			1		705	-71.6227	-3.76662
2883	1604020009	LORETO	MARISCAL RAMON C	PEBAS	ESTIRON DEL CUZCO			1		226	-72.03481	-3.15519
2884	1604020062	LORETO	MARISCAL RAMON C	PEBAS	SANTA AMELIA			1		246	-72.10369	-3.43476
2885	1604020047	LORETO	MARISCAL RAMON C	PEBAS	SANTA ROSA DE PICHANA			1		259	-71.79355	-3.53125



2886	1604020040	LORETO	MARISCAL RAMON C	PEBAS	TRIUNFO			1	256	-71.76317	-3.47225
2887	1604020039	LORETO	MARISCAL RAMON C	PEBAS	ZANCUDO ISLA			1	204	-71.74406	-3.46555
2888	1604010076	LORETO	MARISCAL RAMON C	RAMON CASTILLA	ISLA SANTA ROSA "AMAZONAS"			1	508	-69.96367	-4.22335
2889	1604040040	LORETO	MARISCAL RAMON C	SAN PABLO	9 DE OCTUBRE			1	228	-71.24472	-3.93474
2890	1604040025	LORETO	MARISCAL RAMON C	SAN PABLO	CAPIRONAL			1	321	-71.20646	-3.88102
2891	1604040016	LORETO	MARISCAL RAMON C	SAN PABLO	NUEVO PROGRESO			1	203	-71.26946	-3.86943
2892	1604040007	LORETO	MARISCAL RAMON C	SAN PABLO	PERUATE II ZONA			1	238	-71.52376	-3.8188
2893	1604040014	LORETO	MARISCAL RAMON C	SAN PABLO	RESACA PERUATE			1	225	-71.48898	-3.86402
2894	1604040018	LORETO	MARISCAL RAMON C	SAN PABLO	SANTA CLARA			1	217	-71.28105	-3.87522
2895	1604040024	LORETO	MARISCAL RAMON C	SAN PABLO	SANTA ELENA (IMASA)			1	395	-71.42289	-3.88759
2896	1604040020	LORETO	MARISCAL RAMON C	SAN PABLO	SANTO TOMAS			1	231	-71.40202	-3.88218
2897	1601050053	LORETO	MAYNAS	LAS AMAZONAS	CANTON			1	316	-72.42296	-3.51595
2898	1601050047	LORETO	MAYNAS	LAS AMAZONAS	COLONIA			1	209	-72.49388	-3.4722
2899	1601050003	LORETO	MAYNAS	LAS AMAZONAS	HUANANA			1	208	-72.68229	-3.35407
2900	1601050040	LORETO	MAYNAS	LAS AMAZONAS	ISLANDIA			1	292	-72.53398	-3.49634
2901	1601050039	LORETO	MAYNAS	LAS AMAZONAS	NAZARIA			1	568	-72.53522	-3.49279
2902	1601050033	LORETO	MAYNAS	LAS AMAZONAS	NUEVO TACNA			1	239	-72.60669	-3.47041
2903	1601050029	LORETO	MAYNAS	LAS AMAZONAS	ROCA ETERNA			1	282	-72.57088	-3.4616
2904	1601050062	LORETO	MAYNAS	LAS AMAZONAS	SAN ANTONIO DE ARAMBAZA			1	285	-72.59743	-3.63497
2905	1601050032	LORETO	MAYNAS	LAS AMAZONAS	SAN PEDRO DE MARUPA			1	347	-72.61645	-3.46967
2906	1601050060	LORETO	MAYNAS	LAS AMAZONAS	SANTA ROSA DE OROZA			1	302	-72.25003	-3.62361
2907	1601070060	LORETO	MAYNAS	NAPO	BELLAVISTA			1	255	-73.50761	-2.88928
2908	1601070025	LORETO	MAYNAS	NAPO	COPAL URCO			1	236	-73.78963	-2.34816
2909	1601070065	LORETO	MAYNAS	NAPO	ESPERANZA			1	205	-73.46581	-2.92844
2910	1601070040	LORETO	MAYNAS	NAPO	HUIRIRIMA			1	248	-73.78426	-2.51434
2911	1601070029	LORETO	MAYNAS	NAPO	ISLA YARINA			1	246	-73.85312	-2.3762
2912	1601070047	LORETO	MAYNAS	NAPO	LAGARTO COCHA			1	420	-73.52734	-2.62132
2913	1601070067	LORETO	MAYNAS	NAPO	LIBERTAD			1	347	-73.44733	-2.9505
2914	1601070049	LORETO	MAYNAS	NAPO	MORON ISLA			1	228	-73.46839	-2.69285
2915	1601070048	LORETO	MAYNAS	NAPO	NINAYACU			1	344	-73.54477	-2.68033
2916	1601070074	LORETO	MAYNAS	NAPO	NUEVA LIBERTAD			1	267	-73.26815	-3.03809
2917	1601070035	LORETO	MAYNAS	NAPO	NUEVO SAN PEDRO			1	275	-73.56575	-2.44909
2918	1601070072	LORETO	MAYNAS	NAPO	NUEVO SAN ROMAN			1	259	-73.25855	-3.00976
2919	1601070036	LORETO	MAYNAS	NAPO	PORVENIR DE INAYUGA			1	396	-73.67826	-2.48852
2920	1601070051	LORETO	MAYNAS	NAPO	PUCA BARRANCA			1	295	-73.51982	-2.70354
2921	1601070006	LORETO	MAYNAS	NAPO	SAN CARLOS			1	245	-74.27683	-2.09269
2922	1601070031	LORETO	MAYNAS	NAPO	SAN JORGE			1	236	-73.99516	-2.39895
2923	1601070044	LORETO	MAYNAS	NAPO	SAN JUAN DE YANAYACU			1	203	-73.53075	-2.59271



2924	1601070057	LORETO	MAYNAS	NAPO	SANTA TERESA			1		220	-73.5379	-2.85643
2925	1601070023	LORETO	MAYNAS	NAPO	SUMAC ALLPA			1		230	-74.07385	-2.23877
2926	1601070073	LORETO	MAYNAS	NAPO	TUTA TIPISHCO			1		205	-73.24204	-3.03016
2927	1601090086	LORETO	MAYNAS	PUTUMAYO	HUAPAPA			1		203	-70.45308	-2.61272
2928	1601090023	LORETO	MAYNAS	PUTUMAYO	NUEVA ANGUSILLA			1		233	-74.32278	-0.89071
2929	1601090010	LORETO	MAYNAS	PUTUMAYO	SARGENTO TEJADA			1		209	-74.8426	-0.23409
2930	1601100019	LORETO	MAYNAS	TORRES CAUSANA	AUSHIRI			1		313	-74.71734	-1.74468
2931	1601100021	LORETO	MAYNAS	TORRES CAUSANA	CAMPO SERIO			1		344	-74.72193	-1.77437
2932	1601100015	LORETO	MAYNAS	TORRES CAUSANA	HUMANDI			1		277	-74.61981	-1.51068
2933	1601100022	LORETO	MAYNAS	TORRES CAUSANA	INGANO LLACTA			1		215	-74.66755	-1.83661
2934	1601100023	LORETO	MAYNAS	TORRES CAUSANA	PUERTO ELVIRA			1		297	-74.5923	-1.90745
2935	1601100018	LORETO	MAYNAS	TORRES CAUSANA	SAMUNA BULA			1		368	-74.64279	-1.70989
2936	1601100014	LORETO	MAYNAS	TORRES CAUSANA	SANTA MARIA DE ANGOTERO			1		373	-74.90738	-1.15776
2937	1601100012	LORETO	MAYNAS	TORRES CAUSANA	TEMPESTAD			1		368	-74.88488	-1.28038
2938	1601100004	LORETO	MAYNAS	TORRES CAUSANA	TORRES CAUSANA			1		270	-75.00721	-1.09812
2939	1605040012	LORETO	REQUENA	EMILIO SAN MARTIN	DOCE DE OCTUBRE			1		277	-74.25401	-5.69057
2940	1605040009	LORETO	REQUENA	EMILIO SAN MARTIN	LAGO SAN MARCOS			1		308	-74.4286	-5.69693
2941	1605040028	LORETO	REQUENA	EMILIO SAN MARTIN	SAN JUAN DE CUMACEVA			1		254	-74.60752	-6.32736
2942	1605040019	LORETO	REQUENA	EMILIO SAN MARTIN	SHEVONAL			1		277	-74.3843	-5.74893
2943	1605040023	LORETO	REQUENA	EMILIO SAN MARTIN	VEINTIOCHO DE JULIO			1		239	-74.27556	-5.83551
2944	1605040025	LORETO	REQUENA	EMILIO SAN MARTIN	ZAPATILLA II ZONA			1		260	-74.30677	-5.84236
2945	1605050023	LORETO	REQUENA	MAQUIA	CAPITAN CLAVERO			1		209	-74.68489	-5.80615
2946	1605050030	LORETO	REQUENA	MAQUIA	NUEVA UNION			1		279	-74.61937	-5.86431
2947	1605050012	LORETO	REQUENA	MAQUIA	NUEVO JUNIN			1		373	-74.5027	-5.68975
2948	1605050028	LORETO	REQUENA	MAQUIA	NUEVO TRUJILLO			1		209	-74.53031	-5.94141
2949	1605050024	LORETO	REQUENA	MAQUIA	RESTAURACION			1		235	-74.57859	-5.81419
2950	1605050001	LORETO	REQUENA	MAQUIA	SANTA ISABEL			1		128	-74.552	-5.78895
2951	1605050053	LORETO	REQUENA	MAQUIA	SARGENTO LORES			1		212	-74.48265	-5.74642
2952	1605050027	LORETO	REQUENA	MAQUIA	TALARA			1		224	-74.61053	-5.84612
2953	1605060016	LORETO	REQUENA	PUINAHUA	BELLAVISTA			1		265	-74.37275	-5.45918
2954	1605110014	LORETO	REQUENA	YAQUERANA	BUENAS LOMAS ANTIGUA			1		337	-73.36978	-5.99499
2955	1605110013	LORETO	REQUENA	YAQUERANA	BUENAS LOMAS NUEVA			1		875	-73.32444	-5.91132
2956	1606050059	LORETO	UCAYALI	SARAYACU	BOCA DE SANTA CATALINA			1		225	-75.12468	-6.64589
2957	1606050025	LORETO	UCAYALI	SARAYACU	BOLIVAR			1		452	-74.84783	-5.98939
2958	1606050041	LORETO	UCAYALI	SARAYACU	NUEVA YORK			1		218	-75.17225	-6.19778
2959	1606050029	LORETO	UCAYALI	SARAYACU	PAINACO			1		233	-74.88779	-6.06443
2960	1606050048	LORETO	UCAYALI	SARAYACU	SAN CRISTOBAL			1		269	-75.13629	-6.40681
2961	1606050023	LORETO	UCAYALI	SARAYACU	SAN RAMON			1		243	-74.76536	-5.97883



2962	1606050044	LORETO	UCAYALI	SARAYACU	SANTOA			1		244	-75.13095	-6.24876
2963	1606050008	LORETO	UCAYALI	SARAYACU	TRES UNIDOS			1		357	-74.72504	-6.04932
2964	1606060002	LORETO	UCAYALI	VARGAS GUERRA	2 HERMANOS			1		321	-75.03518	-6.73794
2965	1702020006	MADRE DE DIO	MANU	FITZCARRALD	DIAMANTE			1		338	-70.94337	-12.32239
2966	1702010014	MADRE DE DIO	MANU	MANU	GAMITANA			1	1	167	-71.3502	-12.87045
2967	1702010001	MADRE DE DIO	MANU	MANU	SALVACION		1	1	1	586	-71.3634	-12.83811
2968	1703010001	MADRE DE DIO	TAHUAMANU	IÑAPARI	IÑAPARI		1	1	1	425	-69.58057	-10.94478
2969	1802030009	MOQUEGUA	GENERAL SANCHEZ	COALAQUE	HUARANGALLO			1	1	145	-71.05272	-16.63873
2970	1802040001	MOQUEGUA	GENERAL SANCHEZ	ICHUÑA	ICHUÑA		1	1	1	475	-70.53934	-16.14114
2971	1802070001	MOQUEGUA	GENERAL SANCHEZ	MATALAQUE	MATALAQUE		1		1	305	-70.82804	-16.48217
2972	1802010001	MOQUEGUA	GENERAL SANCHEZ	OMATE	OMATE			1	1	1065	-70.97212	-16.67414
2973	1802080017	MOQUEGUA	GENERAL SANCHEZ	PUQUINA	CHACAHUAYO		1		1	664	-71.20153	-16.61353
2974	1802080015	MOQUEGUA	GENERAL SANCHEZ	PUQUINA	CHUNUHUAYO			1	1	248	-71.18903	-16.60617
2975	1802080033	MOQUEGUA	GENERAL SANCHEZ	PUQUINA	POCO HUAYO			1	1	111	-71.17701	-16.65895
2976	1802080001	MOQUEGUA	GENERAL SANCHEZ	PUQUINA	PUQUINA		1	1	1	1160	-71.18425	-16.6213
2977	1802090001	MOQUEGUA	GENERAL SANCHEZ	QUINISTAQUILLAS	QUINISTAQUILLAS			1	1	236	-70.88099	-16.74875
2978	1802100034	MOQUEGUA	GENERAL SANCHEZ	UBINAS	ANASCAPA		1		1	329	-70.85116	-16.42578
2979	1802100023	MOQUEGUA	GENERAL SANCHEZ	UBINAS	QUERAPI			1	1	238	-70.87965	-16.38093
2980	1802100031	MOQUEGUA	GENERAL SANCHEZ	UBINAS	SAN MIGUEL			1		219	-70.83196	-16.41437
2981	1802100032	MOQUEGUA	GENERAL SANCHEZ	UBINAS	TAHUACA (SAN MIGUEL NUEVO)			1	1	184	-70.83173	-16.4189
2982	1802100001	MOQUEGUA	GENERAL SANCHEZ	UBINAS	UBINAS		1	1	1	622	-70.86136	-16.38752
2983	1801020031	MOQUEGUA	MARISCAL NIETO	CARUMAS	CAMBRUNE		1		1	1205	-70.6792	-16.82507
2984	1801020001	MOQUEGUA	MARISCAL NIETO	CARUMAS	CARUMAS		1	1	1	771	-70.69554	-16.81073
2985	1801020004	MOQUEGUA	MARISCAL NIETO	CARUMAS	CHILOTA			1		344	-70.43346	-16.72332
2986	1801020029	MOQUEGUA	MARISCAL NIETO	CARUMAS	SAILAPA		1	1	1	394	-70.67205	-16.82203
2987	1801020032	MOQUEGUA	MARISCAL NIETO	CARUMAS	SOMOA		1		1	530	-70.68331	-16.82785
2988	1801030001	MOQUEGUA	MARISCAL NIETO	CUCHUMBAYA	CUCHUMBAYA		1		1	1229	-70.68794	-16.75252
2989	1801030004	MOQUEGUA	MARISCAL NIETO	CUCHUMBAYA	HUATALAQUE			1	1	136	-70.7214	-16.75202
2990	1801030006	MOQUEGUA	MARISCAL NIETO	CUCHUMBAYA	SACUAYA		1		1	631	-70.71991	-16.75575
2991	1801030010	MOQUEGUA	MARISCAL NIETO	CUCHUMBAYA	YOJO			1		223	-70.7268	-16.76358
2992	1801040003	MOQUEGUA	MARISCAL NIETO	SAMEGUA	EL MOLINO (TUMILACA MO		1		1	384	-70.83679	-17.13067
2993	1801050002	MOQUEGUA	MARISCAL NIETO	SAN CRISTOBAL	ARUNTAYA			1		203	-70.48191	-16.5603
2994	1801050001	MOQUEGUA	MARISCAL NIETO	SAN CRISTOBAL	CALACOA - BELLAVISTA		1	1	1	2168	-70.68321	-16.74071
2995	1801050029	MOQUEGUA	MARISCAL NIETO	SAN CRISTOBAL	SAN CRISTOBAL		1	1	1	716	-70.70753	-16.74127
2996	1902040001	PASCO	DANIEL ALCIDES CA	PAUCAR	PAUCAR			1	1	966	-76.44546	-10.37135
2997	1902060033	PASCO	DANIEL ALCIDES CA	SANTA ANA DE TUSI	SANTA ANA DE RAGAN		1		1	448	-76.26116	-10.46977
2998	1902060001	PASCO	DANIEL ALCIDES CA	SANTA ANA DE TUSI	SANTA ANA DE TUSI		1	1	1	2701	-76.356	-10.47227
2999	1902010014	PASCO	DANIEL ALCIDES CA	YANAHUANCA	CHACRACCOCHA			1		233	-76.68152	-10.44935



3000	1902010161	PASCO	DANIEL ALCIDES CA	YANAHUANCA	HUAYCHAUMARCA (YANAMARCA)	1		287	-76.69281	-10.55095
3001	1902010066	PASCO	DANIEL ALCIDES CA	YANAHUANCA	RACRI	1	1	226	-76.52821	-10.48588
3002	1902010106	PASCO	DANIEL ALCIDES CA	YANAHUANCA	SAN JUAN BAÑOS DE RABI	1		279	-76.59733	-10.52697
3003	1902010001	PASCO	DANIEL ALCIDES CA	YANAHUANCA	YANAHUANCA	1	1	3511	-76.51974	-10.49279
3004	1903020026	PASCO	OXAPAMPA	CHONTABAMBA	LORETO	1	1	124	-75.45185	-10.72354
3005	1903030078	PASCO	OXAPAMPA	HUANCABAMBA	LUCUMA	1	1	199	-75.65295	-10.49441
3006	1903010040	PASCO	OXAPAMPA	OXAPAMPA	ALTO CHURUMAZU	1	1	255	-75.33864	-10.69334
3007	1903010028	PASCO	OXAPAMPA	OXAPAMPA	CHACOS	1		202	-75.33342	-10.5906
3008	1903010043	PASCO	OXAPAMPA	OXAPAMPA	MESAPATA	1	1	332	-75.36416	-10.74695
3009	1903040061	PASCO	OXAPAMPA	PALCAZU	ALDEA NATIVA LOMA LINDA	1		306	-75.08518	-10.34861
3010	1903040062	PASCO	OXAPAMPA	PALCAZU	ALDEA NATIVA NUEVA ALDEA	1		236	-75.0785	-10.37298
3011	1903040060	PASCO	OXAPAMPA	PALCAZU	ALDEA NATIVA RAYA	1		332	-75.09286	-10.33592
3012	1903040064	PASCO	OXAPAMPA	PALCAZU	ALDEA NATIVA SANTA ROSA DE PICHAS	1		220	-75.05814	-10.40704
3013	1903040054	PASCO	OXAPAMPA	PALCAZU	ALDEA NATIVA SHIRINGAMAZU PUEBLO	1		239	-75.16631	-10.27349
3014	1903040027	PASCO	OXAPAMPA	PALCAZU	BELEN	1		208	-75.27723	-10.12975
3015	1903040018	PASCO	OXAPAMPA	PALCAZU	MAZUHUAZO	1		238	-75.27615	-9.95532
3016	1903040008	PASCO	OXAPAMPA	PALCAZU	RIO NEGRO	1		217	-75.37221	-9.96343
3017	1903040005	PASCO	OXAPAMPA	PALCAZU	SAN CRISTOBAL	1		375	-75.35303	-9.92885
3018	1903050022	PASCO	OXAPAMPA	POZUZO	ALTO CHANCARIZO	1		218	-75.59295	-10.0209
3019	1903050083	PASCO	OXAPAMPA	POZUZO	ALTO LAGARTO	1		233	-75.48126	-10.12006
3020	1903050004	PASCO	OXAPAMPA	POZUZO	CUSHI	1		256	-75.66907	-10.06347
3021	1903050030	PASCO	OXAPAMPA	POZUZO	LEON PAMPA	1	1	106	-75.60012	-10.02387
3022	1903050046	PASCO	OXAPAMPA	POZUZO	MONTE FUNER	1		346	-75.54684	-10.04792
3023	1903050029	PASCO	OXAPAMPA	POZUZO	SAN SALVADOR	1		236	-75.67552	-10.09321
3024	1903060063	PASCO	OXAPAMPA	PUERTO BERMUDEZ	ALDEA NATIVA AMANBAY	1		207	-74.90547	-10.12607
3025	1903060083	PASCO	OXAPAMPA	PUERTO BERMUDEZ	ALDEA NATIVA BOCA SAMAYA	1		543	-74.90712	-10.26692
3026	1903060067	PASCO	OXAPAMPA	PUERTO BERMUDEZ	ALDEA NATIVA KIMPIRARI	1		285	-74.88401	-10.15166
3027	1903060111	PASCO	OXAPAMPA	PUERTO BERMUDEZ	ALDEA NATIVA SAN PEDRO	1		223	-74.88741	-10.48714
3028	1903060038	PASCO	OXAPAMPA	PUERTO BERMUDEZ	ALDEA NATIVA UNION SIRIA	1		256	-75.06445	-9.9515
3029	1903060120	PASCO	OXAPAMPA	PUERTO BERMUDEZ	ALDEA NATIVA VALLE CARHUAS	1		322	-74.65874	-10.5817
3030	1903060061	PASCO	OXAPAMPA	PUERTO BERMUDEZ	ALDEA NATIVA ZUNGARUYALI	1		391	-74.75719	-10.10379
3031	1903060004	PASCO	OXAPAMPA	PUERTO BERMUDEZ	HUACAMAYO II	1		498	-74.95998	-9.79406
3032	1903060020	PASCO	OXAPAMPA	PUERTO BERMUDEZ	NUEVO PERU	1		207	-74.93026	-9.86363
3033	1903060016	PASCO	OXAPAMPA	PUERTO BERMUDEZ	SHANSHUYA	1		230	-74.8892	-9.85917
3034	1903070030	PASCO	OXAPAMPA	VILLA RICA	ALTO CACAZU	1	1	220	-75.17327	-10.71651
3035	1903070022	PASCO	OXAPAMPA	VILLA RICA	SAN JUAN DE CACAZU	1	1	826	-75.1134	-10.6556
3036	1901020052	PASCO	PASCO	HUACHON	FLORIDA	1	1	110	-75.80775	-10.64424
3037	1901020001	PASCO	PASCO	HUACHON	HUACHON	1	1	1665	-75.95279	-10.63743



3038	1901020061	PASCO	PASCO	HUACHON	TENDALPATA (SANTA ISA)	1		1	1	369	-75.64226	-10.71652
3039	1901070095	PASCO	PASCO	PAUCARTAMBO	ACOPALCA	1			1	393	-75.85046	-10.82676
3040	1901070045	PASCO	PASCO	PAUCARTAMBO	AGO	1		1	1	467	-75.75293	-10.76759
3041	1901070106	PASCO	PASCO	PAUCARTAMBO	AGUASCANCHA			1	1	184	-75.92796	-10.86411
3042	1901070038	PASCO	PASCO	PAUCARTAMBO	ANCARA			1	1	296	-75.82354	-10.76321
3043	1901070025	PASCO	PASCO	PAUCARTAMBO	AUQUIMARCA	1			1	890	-75.71104	-10.74876
3044	1901070092	PASCO	PASCO	PAUCARTAMBO	CHINCHANCO			1	1	184	-75.76411	-10.82832
3045	1901070032	PASCO	PASCO	PAUCARTAMBO	CHUPACA	1			1	659	-75.84184	-10.74954
3046	1901070033	PASCO	PASCO	PAUCARTAMBO	CUCHAMBRA			1	1	213	-75.8514	-10.75077
3047	1901070062	PASCO	PASCO	PAUCARTAMBO	CUTUCHACA			1	1	115	-75.83021	-10.78682
3048	1901070047	PASCO	PASCO	PAUCARTAMBO	HUALLAMAYO		1		1	1608	-75.71868	-10.76337
3049	1901070066	PASCO	PASCO	PAUCARTAMBO	HUAMBRAS	1		1	1	315	-75.73366	-10.78529
3050	1901070079	PASCO	PASCO	PAUCARTAMBO	LA LIBERTAD			1	1	120	-75.8965	-10.80805
3051	1901070067	PASCO	PASCO	PAUCARTAMBO	MASAMPAMPA			1	1	193	-75.69242	-10.76658
3052	1901070043	PASCO	PASCO	PAUCARTAMBO	PUMARAUCA			1	1	219	-75.76892	-10.76244
3053	1901070101	PASCO	PASCO	PAUCARTAMBO	SAN JOSE			1	1	101	-75.85605	-10.83928
3054	1901070041	PASCO	PASCO	PAUCARTAMBO	SANTA CRUZ			1	1	131	-75.80569	-10.76337
3055	1901070088	PASCO	PASCO	PAUCARTAMBO	TAMBILLO	1		1	1	415	-75.65921	-10.82462
3056	1901070069	PASCO	PASCO	PAUCARTAMBO	TAYAPAMPA			1	1	287	-75.73587	-10.81094
3057	1901080003	PASCO	PASCO	SAN FRANCISCO DE	CHACRA COLORADA			1	1	101	-76.21672	-10.45879
3058	1901080010	PASCO	PASCO	SAN FRANCISCO DE	CHAUYAR	1			1	312	-76.21883	-10.48396
3059	1901100042	PASCO	PASCO	TICLACAYAN	SAN JUAN DE YANACACHI			1	1	276	-76.11149	-10.63757
3060	1901130010	PASCO	PASCO	YANACANCHA	LA QUINUA	1			1	1448	-76.17807	-10.61564
3061	1901130027	PASCO	PASCO	YANACANCHA	QUICHAS			1	1	135	-76.16753	-10.65087
3062	2002010164	PIURA	AYABACA	AYABACA	CABUYAL			1		338	-79.4238	-4.77536
3063	2002010030	PIURA	AYABACA	AYABACA	CALVA DE FLORES			1		276	-79.49955	-4.54168
3064	2002010169	PIURA	AYABACA	AYABACA	CARRIZAL			1		431	-79.52785	-4.78647
3065	2002010019	PIURA	AYABACA	AYABACA	EL CHECO			1		226	-79.75296	-4.49714
3066	2002010015	PIURA	AYABACA	AYABACA	GIGANTE			1		399	-79.58236	-4.49641
3067	2002010112	PIURA	AYABACA	AYABACA	LAGUNAS DE CANLI			1		426	-79.54142	-4.69927
3068	2002010021	PIURA	AYABACA	AYABACA	LAS PIRCAS			1		215	-79.79427	-4.52198
3069	2002010180	PIURA	AYABACA	AYABACA	RAMOS			1		323	-79.4948	-4.81762
3070	2002010166	PIURA	AYABACA	AYABACA	ROMERAL			1		241	-79.47099	-4.78277
3071	2002010048	PIURA	AYABACA	AYABACA	TAMUS GRANDE			1		255	-79.72935	-4.56824
3072	2002010141	PIURA	AYABACA	AYABACA	TATAL			1		318	-79.54589	-4.7149
3073	2002020010	PIURA	AYABACA	FRIAS	SAN ISIDRO			1		254	-79.85819	-4.87982
3074	2002030021	PIURA	AYABACA	JILILI	BELLAVISTA ALTA			1	1	203	-79.80277	-4.59535
3075	2002030018	PIURA	AYABACA	JILILI	BELLAVISTA BAJA	1	1	1	1	321	-79.80326	-4.59077



3076	2002030001	PIURA	AYABACA	JILILI	JILILI			1		1	384	-79.79906	-4.58576
3077	2002030019	PIURA	AYABACA	JILILI	LIHUASNIO				1	1	234	-79.81002	-4.59147
3078	2002030020	PIURA	AYABACA	JILILI	LIMON				1	1	269	-79.79599	-4.59164
3079	2002060096	PIURA	AYABACA	PACAIPAMPA	ALTAMISA	1	1	1	1		394	-79.73037	-5.04406
3080	2002060020	PIURA	AYABACA	PACAIPAMPA	ALUMBRE	1			1	1	339	-79.61549	-4.88952
3081	2002060021	PIURA	AYABACA	PACAIPAMPA	ARANZA					1	270	-79.58249	-4.85194
3082	2002060095	PIURA	AYABACA	PACAIPAMPA	CHANGRA	1	1	1	1		1071	-79.75214	-5.02146
3083	2002060043	PIURA	AYABACA	PACAIPAMPA	CURILCAS	1	1			1	1423	-79.58118	-4.93614
3084	2002060082	PIURA	AYABACA	PACAIPAMPA	CURIRCA					1	161	-79.72081	-5.00599
3085	2002060054	PIURA	AYABACA	PACAIPAMPA	EL HUABO	1			1	1	532	-79.56063	-4.96117
3086	2002060092	PIURA	AYABACA	PACAIPAMPA	LA COFRADIA				1	1	279	-79.71938	-5.00987
3087	2002060078	PIURA	AYABACA	PACAIPAMPA	LA LAGUNA				1	1	158	-79.69034	-4.98254
3088	2002060026	PIURA	AYABACA	PACAIPAMPA	LA UNION				1	1	213	-79.50664	-4.88074
3089	2002060017	PIURA	AYABACA	PACAIPAMPA	LAS GREDAS	1	1	1	1		334	-79.66071	-4.89824
3090	2002060089	PIURA	AYABACA	PACAIPAMPA	MEMBRILLO					1	401	-79.59899	-5.02316
3091	2002060099	PIURA	AYABACA	PACAIPAMPA	PALO BLANCO					1	1008	-79.63657	-5.05524
3092	2002060066	PIURA	AYABACA	PACAIPAMPA	PAPELILLO	1	1	1	1		595	-79.69129	-4.96785
3093	2002060087	PIURA	AYABACA	PACAIPAMPA	SAN FRANCISCO					1	244	-79.56822	-5.01555
3094	2002060005	PIURA	AYABACA	PACAIPAMPA	SANTA ROSA	1			1	1	396	-79.6551	-4.83573
3095	2002060093	PIURA	AYABACA	PACAIPAMPA	TINGOS	1	1	1	1		311	-79.72097	-5.01798
3096	2002060064	PIURA	AYABACA	PACAIPAMPA	TOJAS	1	1	1	1		411	-79.70052	-4.97144
3097	2002060076	PIURA	AYABACA	PACAIPAMPA	TUCAQUE					1	441	-79.61431	-4.97652
3098	2002070029	PIURA	AYABACA	PAIMAS	EL CEYBO					1	208	-79.94863	-4.67025
3099	2002070003	PIURA	AYABACA	PAIMAS	MINA					1	222	-80.05387	-4.59533
3100	2002080028	PIURA	AYABACA	SAPILLICA	CABUYAL					1	274	-79.99742	-4.77835
3101	2002080001	PIURA	AYABACA	SAPILLICA	SAPILLICA	1	1			1	719	-79.98535	-4.77887
3102	2002080046	PIURA	AYABACA	SAPILLICA	SAUCE RAPELA					1	257	-80.00061	-4.82489
3103	2002080026	PIURA	AYABACA	SAPILLICA	SESTEADERO DE SAPILLICA					1	435	-80.01007	-4.77146
3104	2002080022	PIURA	AYABACA	SAPILLICA	YANGAS					1	231	-79.9431	-4.76352
3105	2002090003	PIURA	AYABACA	SICCHEZ	GUIR GUIR					1	137	-79.78228	-4.54593
3106	2002090012	PIURA	AYABACA	SICCHEZ	LAS VEGAS					1	261	-79.79858	-4.56952
3107	2002090002	PIURA	AYABACA	SICCHEZ	OXAHUAY	1	1			1	907	-79.78435	-4.55308
3108	2002090001	PIURA	AYABACA	SICCHEZ	SICCHEZ					1	542	-79.76608	-4.56987
3109	2002100023	PIURA	AYABACA	SUYO	CACHACO GRANDE (CACHACO)					1	271	-79.9927	-4.40968
3110	2002100024	PIURA	AYABACA	SUYO	CACHAQUITO	1				1	530	-79.95873	-4.44315
3111	2002100015	PIURA	AYABACA	SUYO	CANOAS					1	172	-80.17682	-4.39035
3112	2002100025	PIURA	AYABACA	SUYO	CHIRINOS			1		1	1043	-79.94698	-4.45062
3113	2002100032	PIURA	AYABACA	SUYO	CUCUYAS - LATINA					1	215	-79.85621	-4.45246



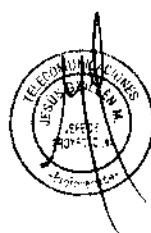
3114	2002100084	PIURA	AYABACA	SUYO	EL TORNO				1		222	-80.06775	-4.53566
3115	2002100079	PIURA	AYABACA	SUYO	JOAQUIN				1		323	-80.06624	-4.55777
3116	2002100081	PIURA	AYABACA	SUYO	LA COPA				1		291	-80.08276	-4.57268
3117	2002100026	PIURA	AYABACA	SUYO	LA TINA		1			1	585	-79.93977	-4.40478
3118	2002100028	PIURA	AYABACA	SUYO	NUEVA ESPERANZA LA TINA				1	1	254	-79.92581	-4.42345
3119	2002100058	PIURA	AYABACA	SUYO	PICO DE LORO				1		224	-79.84523	-4.54168
3120	2002100077	PIURA	AYABACA	SUYO	PUENTE QUIROZ				1	1	189	-80.05634	-4.52308
3121	2002100073	PIURA	AYABACA	SUYO	SANTA ROSA		1		1	1	400	-79.95915	-4.53832
3122	2002100017	PIURA	AYABACA	SUYO	SAUCILLO				1		322	-80.15885	-4.43127
3123	2002100004	PIURA	AYABACA	SUYO	ZAPACILLAS				1	1	141	-80.19537	-4.35129
3124	2002100066	PIURA	AYABACA	SUYO	ZAPAYAL				1	1	251	-79.89999	-4.54738
3125	2003020001	PIURA	HUANCABAMBA	CANCHAQUE	CANCHAQUE		1	1		1	1386	-79.60885	-5.37662
3126	2003020028	PIURA	HUANCABAMBA	CANCHAQUE	CASUAPAMPA				1		249	-79.62088	-5.30279
3127	2003020036	PIURA	HUANCABAMBA	CANCHAQUE	CHORRO BLANCO				1		205	-79.59696	-5.33683
3128	2003020060	PIURA	HUANCABAMBA	CANCHAQUE	HUABAL				1		241	-79.65209	-5.41039
3129	2003020050	PIURA	HUANCABAMBA	CANCHAQUE	LA ESPERANZA		1	1	1	1	338	-79.60846	-5.3717
3130	2003020055	PIURA	HUANCABAMBA	CANCHAQUE	LA PACCHA				1	1	295	-79.60864	-5.38087
3131	2003020025	PIURA	HUANCABAMBA	CANCHAQUE	PAJONAL				1		365	-79.67707	-5.26848
3132	2003020003	PIURA	HUANCABAMBA	CANCHAQUE	PALAMBLA		1	1		1	589	-79.60744	-5.38917
3133	2003020046	PIURA	HUANCABAMBA	CANCHAQUE	PAMPA DE LAS MINAS				1		213	-79.58499	-5.3565
3134	2003020049	PIURA	HUANCABAMBA	CANCHAQUE	YUMBE				1		329	-79.58218	-5.3733
3135	2003030014	PIURA	HUANCABAMBA	EL CARMEN DE LA F	EL CHAUPE				1		296	-79.23416	-4.99451
3136	2003030013	PIURA	HUANCABAMBA	EL CARMEN DE LA F	LOMA DE LA ESPERANZA				1		332	-79.22569	-4.98613
3137	2003030005	PIURA	HUANCABAMBA	EL CARMEN DE LA F	ROSARIOS ALTOS				1		337	-79.33417	-4.97231
3138	2003010008	PIURA	HUANCABAMBA	HUANCABAMBA	JICATE ALTO (JICATE)				1		487	-79.50922	-5.15237
3139	2003040137	PIURA	HUANCABAMBA	HUARMACA	ALGARROBO				1		239	-79.74078	-5.68978
3140	2003040144	PIURA	HUANCABAMBA	HUARMACA	ANIMAS				1		389	-79.5566	-5.71005
3141	2003040022	PIURA	HUANCABAMBA	HUARMACA	CHALPA				1		235	-79.63873	-5.51906
3142	2003040089	PIURA	HUANCABAMBA	HUARMACA	CHAMANA				1		274	-79.45445	-5.61472
3143	2003040133	PIURA	HUANCABAMBA	HUARMACA	CHONTA				1		441	-79.63805	-5.68179
3144	2003040085	PIURA	HUANCABAMBA	HUARMACA	COYONAYU				1		267	-79.49748	-5.60619
3145	2003040059	PIURA	HUANCABAMBA	HUARMACA	CUCHUPAMPA (SUCCHA F		1			1	341	-79.52698	-5.59332
3146	2003040183	PIURA	HUANCABAMBA	HUARMACA	CUELLO DE PORCUYA				1		276	-79.49971	-5.83864
3147	2003040121	PIURA	HUANCABAMBA	HUARMACA	EL CEDRO				1		248	-79.45233	-5.68809
3148	2003040048	PIURA	HUANCABAMBA	HUARMACA	EL PROGRESO				1		275	-79.726	-5.57792
3149	2003040182	PIURA	HUANCABAMBA	HUARMACA	EUCALIPTO (PORCUYA)				1		420	-79.37212	-5.86037
3150	2003040072	PIURA	HUANCABAMBA	HUARMACA	FALSO CORRAL				1		288	-79.55055	-5.59087
3151	2003040164	PIURA	HUANCABAMBA	HUARMACA	HUALAMPAMPA ALTO				1		287	-79.46253	-5.75603



3152	2003040041	PIURA	HUANCABAMBA	HUARMACA	HUALANGAYU			1		250	-79.45977	-5.57053
3153	2003040001	PIURA	HUANCABAMBA	HUARMACA	HUARMACA	1	1		1	1468	-79.52766	-5.56842
3154	2003040194	PIURA	HUANCABAMBA	HUARMACA	JACAPAMPA			1		308	-79.40319	-5.87704
3155	2003040025	PIURA	HUANCABAMBA	HUARMACA	LA PLAYA			1		569	-79.5153	-5.5181
3156	2003040053	PIURA	HUANCABAMBA	HUARMACA	LA RINCONADA			1		444	-79.58702	-5.57917
3157	2003040062	PIURA	HUANCABAMBA	HUARMACA	LA SUCCHA (SUCCHA)			1		444	-79.41005	-5.58904
3158	2003040083	PIURA	HUANCABAMBA	HUARMACA	LA TIZA			1		327	-79.54154	-5.59887
3159	2003040080	PIURA	HUANCABAMBA	HUARMACA	LAGUNA DE PALTAMA (LAGUNA PALTA)			1		310	-79.62434	-5.59813
3160	2003040046	PIURA	HUANCABAMBA	HUARMACA	LAGUNA SUCCHIRCA (LAGUNA SAGUA)			1		550	-79.57908	-5.56436
3161	2003040052	PIURA	HUANCABAMBA	HUARMACA	MALULO			1		400	-79.60994	-5.57293
3162	2003040082	PIURA	HUANCABAMBA	HUARMACA	MARAYPAMPA			1		411	-79.58643	-5.59944
3163	2003040095	PIURA	HUANCABAMBA	HUARMACA	MINAS DE TRIGAL			1		284	-79.43055	-5.64864
3164	2003040100	PIURA	HUANCABAMBA	HUARMACA	MONTE GRANDE ALTO			1		413	-79.53985	-5.6378
3165	2003040130	PIURA	HUANCABAMBA	HUARMACA	NUEVA ESPERANZA			1		513	-79.59726	-5.67278
3166	2003040188	PIURA	HUANCABAMBA	HUARMACA	NUEVO PORVENIR			1		202	-79.57181	-5.88531
3167	2003040201	PIURA	HUANCABAMBA	HUARMACA	OBERAL			1		243	-79.59884	-5.93021
3168	2003040122	PIURA	HUANCABAMBA	HUARMACA	PARGUYO			1		327	-79.47322	-5.66696
3169	2003040037	PIURA	HUANCABAMBA	HUARMACA	PASMILAN			1		213	-79.43988	-5.55338
3170	2003040011	PIURA	HUANCABAMBA	HUARMACA	RAMON CASTILLA			1		455	-79.54513	-5.48678
3171	2003040102	PIURA	HUANCABAMBA	HUARMACA	ROCOTO			1		422	-79.58485	-5.63008
3172	2003040031	PIURA	HUANCABAMBA	HUARMACA	ROSAS	1			1	331	-79.49732	-5.54228
3173	2003040073	PIURA	HUANCABAMBA	HUARMACA	RUMICHACA			1		484	-79.54378	-5.5949
3174	2003040103	PIURA	HUANCABAMBA	HUARMACA	SAHUATE			1		239	-79.56553	-5.63167
3175	2003040055	PIURA	HUANCABAMBA	HUARMACA	SAHUATIRCA			1		520	-79.56031	-5.57642
3176	2003040106	PIURA	HUANCABAMBA	HUARMACA	SAN JUAN			1		303	-79.72975	-5.63553
3177	2003040099	PIURA	HUANCABAMBA	HUARMACA	SANTA ROSA			1		566	-79.53556	-5.62845
3178	2003040075	PIURA	HUANCABAMBA	HUARMACA	SAUCE DE SAN ANTONIO			1		569	-79.57824	-5.58674
3179	2003040104	PIURA	HUANCABAMBA	HUARMACA	SHAIN (LA CHALLIN)			1		321	-79.60195	-5.62423
3180	2003040068	PIURA	HUANCABAMBA	HUARMACA	SHIGUA			1		224	-79.50091	-5.5899
3181	2003040044	PIURA	HUANCABAMBA	HUARMACA	SHUMUCHE			1		256	-79.51891	-5.55973
3182	2003040129	PIURA	HUANCABAMBA	HUARMACA	SUCCHOPAMPA DE CONGOÑA			1		217	-79.56551	-5.68057
3183	2003040045	PIURA	HUANCABAMBA	HUARMACA	SUCCHUPAMPA			1		200	-79.54908	-5.56624
3184	2003040034	PIURA	HUANCABAMBA	HUARMACA	SUCCHURANA			1		235	-79.55851	-5.53796
3185	2003040112	PIURA	HUANCABAMBA	HUARMACA	TAYAPITE			1		205	-79.58581	-5.65161
3186	2003040115	PIURA	HUANCABAMBA	HUARMACA	TAYURAN ALTO			1		415	-79.49499	-5.65339
3187	2003040116	PIURA	HUANCABAMBA	HUARMACA	TAYURAN BAJO			1		528	-79.50621	-5.65871
3188	2003040035	PIURA	HUANCABAMBA	HUARMACA	VICTOR RAUL			1		264	-79.58286	-5.54942
3189	2003040086	PIURA	HUANCABAMBA	HUARMACA	YATAMA			1		236	-79.48225	-5.61197



3190	2003040117	PIURA	HUANCABAMBA	HUARMACA	YERBA BUENA			1			224	-79.48346	-5.65319
3191	2003040013	PIURA	HUANCABAMBA	HUARMACA	ZURURAN			1			203	-79.51788	-5.47007
3192	2003060018	PIURA	HUANCABAMBA	SAN MIGUEL DE EL	CRUZ DE PIEDRA			1			207	-79.53081	-5.41022
3193	2003060011	PIURA	HUANCABAMBA	SAN MIGUEL DE EL	EL HUANDO	1			1		761	-79.5945	-5.40258
3194	2003060029	PIURA	HUANCABAMBA	SAN MIGUEL DE EL	EL NARANJO			1			222	-79.54848	-5.4287
3195	2003060028	PIURA	HUANCABAMBA	SAN MIGUEL DE EL	GASPAR			1			296	-79.56508	-5.42263
3196	2003060026	PIURA	HUANCABAMBA	SAN MIGUEL DE EL	HUAYABO			1			286	-79.59482	-5.42256
3197	2003060002	PIURA	HUANCABAMBA	SAN MIGUEL DE EL	LAS HUACAS			1			544	-79.74493	-5.4339
3198	2003060006	PIURA	HUANCABAMBA	SAN MIGUEL DE EL	LOMA LARGA ALTA (HUABAL)			1			296	-79.65461	-5.41803
3199	2003060007	PIURA	HUANCABAMBA	SAN MIGUEL DE EL	LOS CORRALES			1			212	-79.62668	-5.42117
3200	2003060012	PIURA	HUANCABAMBA	SAN MIGUEL DE EL	LUCUMO CARHUANCHO			1			279	-79.52829	-5.35952
3201	2003060040	PIURA	HUANCABAMBA	SAN MIGUEL DE EL	LUCUMO HUASIMAL			1			200	-79.57729	-5.46147
3202	2003060031	PIURA	HUANCABAMBA	SAN MIGUEL DE EL	NANGAY			1			280	-79.58212	-5.43249
3203	2003060037	PIURA	HUANCABAMBA	SAN MIGUEL DE EL	PIZARRUME			1			209	-79.5814	-5.45547
3204	2003060022	PIURA	HUANCABAMBA	SAN MIGUEL DE EL	PUENTE PIEDRA	1		1		1	698	-79.5992	-5.41628
3205	2003060001	PIURA	HUANCABAMBA	SAN MIGUEL DE EL	SAN MIGUEL DEL FAIQUE	1	1			1	994	-79.60778	-5.40176
3206	2003060020	PIURA	HUANCABAMBA	SAN MIGUEL DE EL	SANCHEZ CERRO			1			224	-79.57388	-5.40401
3207	2003060035	PIURA	HUANCABAMBA	SAN MIGUEL DE EL	SANTA CRUZ			1			316	-79.55404	-5.44151
3208	2003070016	PIURA	HUANCABAMBA	SONDOR	CHONTA			1			210	-79.35986	-5.43651
3209	2003070023	PIURA	HUANCABAMBA	SONDOR	CHURUPAMPA			1			390	-79.33975	-5.48761
3210	2003070015	PIURA	HUANCABAMBA	SONDOR	MANCUCUR			1			323	-79.35725	-5.40134
3211	2003070022	PIURA	HUANCABAMBA	SONDOR	SAN JUAN DE HIGUERONES (TRONES)			1			209	-79.35982	-5.47198
3212	2003080002	PIURA	HUANCABAMBA	SONDORILLO	CASCAPAMPA			1			338	-79.53246	-5.31653
3213	2003080023	PIURA	HUANCABAMBA	SONDORILLO	RODRIGUEZ DE MENDOZA			1			368	-79.52643	-5.34814
3214	2004030007	PIURA	MORROPON	CHALACO	LANCHE PAMPA			1			240	-79.78664	-5.02954
3215	2004060004	PIURA	MORROPON	SALITRAL	MANGAMANGUILLA			1			204	-79.85762	-5.32147
3216	2004060020	PIURA	MORROPON	SALITRAL	NUEVA ESPERANZA			1			236	-79.68175	-5.52279
3217	2004100019	PIURA	MORROPON	YAMANGO	HUANCHALI			1			246	-79.77372	-5.1257
3218	2004100022	PIURA	MORROPON	YAMANGO	SURAL			1			427	-79.78251	-5.13976
3219	2006040015	PIURA	SULLANA	LANCONES	CHAYLO			1			203	-80.50689	-4.26832
3220	2006040005	PIURA	SULLANA	LANCONES	EL SALTO			1		1	110	-80.3166	-4.21111
3221	2007050007	PIURA	TALARA	LOS ORGANOS	EL NURO	1				1	687	-81.17253	-4.21511
3222	2102010058	PUNO	AZANGARO	AZANGARO	CHIMPA JALLAPISI (PRIMERO)			1			385	-70.23388	-14.88059
3223	2102080006	PUNO	AZANGARO	MUÑANI	CHIJS			1			207	-69.86158	-14.62332
3224	2102080002	PUNO	AZANGARO	MUÑANI	CULLCO BELEN			1			276	-70.04081	-14.55203
3225	2102080007	PUNO	AZANGARO	MUÑANI	TOMA			1			218	-69.86434	-14.64788
3226	2102090053	PUNO	AZANGARO	POTONI	CARPUTA CCOLLANA			1			205	-69.97444	-14.44112
3227	2102090051	PUNO	AZANGARO	POTONI	CULLCO JURINSAYA			1			647	-69.96858	-14.42965



3228	2102090065	PUNO	AZANGARO	POTONI	JILACAJAMARCA				1			300	-70.17573	-14.43655
3229	2102090050	PUNO	AZANGARO	POTONI	MERCEDES				1			322	-70.01347	-14.41394
3230	2102090001	PUNO	AZANGARO	POTONI	POTONI			1			1	2619	-70.11384	-14.3947
3231	2102110046	PUNO	AZANGARO	SAN ANTON	BAJO CHILLUMA (CHAPULLO)				1			308	-70.32685	-14.55453
3232	2102110026	PUNO	AZANGARO	SAN ANTON	CALUYO				1			352	-70.22196	-14.4851
3233	2102110034	PUNO	AZANGARO	SAN ANTON	CANGALLI II				1			241	-70.26231	-14.48341
3234	2102110041	PUNO	AZANGARO	SAN ANTON	CHOQUESANI				1			241	-70.26504	-14.50797
3235	2102110042	PUNO	AZANGARO	SAN ANTON	CHOQUESANI CALLPA PARQUE TUPAC				1			468	-70.25621	-14.5099
3236	2102110001	PUNO	AZANGARO	SAN ANTON	SAN ANTON			1			1	233	-70.31464	-14.59236
3237	2102120010	PUNO	AZANGARO	SAN JOSE	ICHURAVI				1			333	-70.21488	-14.66971
3238	2102120005	PUNO	AZANGARO	SAN JOSE	LLACTA CHOQUIPIÑA				1			357	-70.17486	-14.64994
3239	2103020001	PUNO	CARABAYA	AJOYANI	AJOYANI			1			1	1092	-70.22648	-14.22958
3240	2103030001	PUNO	CARABAYA	AYAPATA	AYAPATA			1			1	1251	-70.32502	-13.77826
3241	2103030014	PUNO	CARABAYA	AYAPATA	CCOCHAHUMA				1			393	-70.36164	-13.8298
3242	2103030006	PUNO	CARABAYA	AYAPATA	CCOPA			1			1	362	-70.30008	-13.77263
3243	2103030013	PUNO	CARABAYA	AYAPATA	IÑA			1			1	543	-70.32613	-13.82531
3244	2103030010	PUNO	CARABAYA	AYAPATA	KANA			1			1	656	-70.31602	-13.80082
3245	2103030003	PUNO	CARABAYA	AYAPATA	ORCCOTAQUI (CCANCHI ORCCOTAQUI)				1		1	279	-70.33569	-13.76688
3246	2103030012	PUNO	CARABAYA	AYAPATA	TAYPE			1			1	736	-70.33478	-13.81825
3247	2103040015	PUNO	CARABAYA	COASA	ANANA				1			202	-70.00691	-13.92992
3248	2103040001	PUNO	CARABAYA	COASA	COASA			1			1	3121	-70.01989	-13.98552
3249	2103040023	PUNO	CARABAYA	COASA	CUTICARCA				1			240	-69.96848	-13.96512
3250	2103040013	PUNO	CARABAYA	COASA	ESQUENA			1			1	698	-69.93485	-13.93664
3251	2103040026	PUNO	CARABAYA	COASA	SACO				1		1	194	-69.83025	-13.94504
3252	2103040024	PUNO	CARABAYA	COASA	TAHUANA				1			323	-69.96225	-13.95034
3253	2103040018	PUNO	CARABAYA	COASA	UCHUHUMA				1			487	-70.044	-13.94715
3254	2103040042	PUNO	CARABAYA	COASA	UMACHULLO				1			318	-70.06052	-14.01423
3255	2103050001	PUNO	CARABAYA	CORANI	CORANI			1			1	207	-70.60721	-13.86984
3256	2103050045	PUNO	CARABAYA	CORANI	ISIVILLA			1			1	535	-70.54041	-13.91622
3257	2103060037	PUNO	CARABAYA	CRUCERO	CALLACACHI				1			276	-70.13975	-14.30505
3258	2103060001	PUNO	CARABAYA	CRUCERO	CRUCERO			1			1	3684	-70.02517	-14.36196
3259	2103070001	PUNO	CARABAYA	ITUATA	TAMBILLO			1			1	365	-70.2179	-13.87626
3260	2103070048	PUNO	CARABAYA	ITUATA	TAYACUCHO				1		1	235	-70.23979	-13.90967
3261	2103010022	PUNO	CARABAYA	MACUSANI	CCATA CANCHA				1		1	164	-70.43895	-14.02399
3262	2103010025	PUNO	CARABAYA	MACUSANI	HUANUTUYO			1			1	419	-70.45622	-13.99337
3263	2103010001	PUNO	CARABAYA	MACUSANI	MACUSANI				1		1	6664	-70.43089	-14.06877
3264	2103010003	PUNO	CARABAYA	MACUSANI	TANTA MACO			1			1	911	-70.51361	-13.92143
3265	2103080028	PUNO	CARABAYA	OLLACHEA	ACIENTO				1		1	117	-70.492	-13.80123



3266	2103080004	PUNO	CARABAYA	OLLACHEA	BELLAVISTA			1		219	-70.61621	-13.66262
3267	2103080019	PUNO	CARABAYA	OLLACHEA	CAMATANI			1	1	104	-70.45861	-13.73992
3268	2103080007	PUNO	CARABAYA	OLLACHEA	MUNAYPATA			1	1	156	-70.66388	-13.67712
3269	2103080001	PUNO	CARABAYA	OLLACHEA	OLLACHEA		1		1	1578	-70.47561	-13.79457
3270	2103080008	PUNO	CARABAYA	OLLACHEA	PALCA			1		296	-70.67379	-13.66573
3271	2103080002	PUNO	CARABAYA	OLLACHEA	PARUSANI			1		219	-70.61637	-13.63425
3272	2103080009	PUNO	CARABAYA	OLLACHEA	PUMACHANCA			1		411	-70.70883	-13.67535
3273	2103090001	PUNO	CARABAYA	SAN GABAN	LANLACUNI BAJO	1	1		1	1064	-70.39259	-13.43352
3274	2103100074	PUNO	CARABAYA	USICAYOS	CCOLLCCORANA			1	1	197	-69.99508	-14.12338
3275	2103100008	PUNO	CARABAYA	USICAYOS	PUSCA			1		301	-69.87953	-14.10683
3276	2103100072	PUNO	CARABAYA	USICAYOS	SALLACCONI			1	1	128	-69.99304	-14.13788
3277	2103100001	PUNO	CARABAYA	USICAYOS	USICAYOS	1			1	1634	-69.96904	-14.1253
3278	2104030010	PUNO	CHUCUITO	HUACULLANI	AURICOTA (MOROCOTA)			1		499	-69.38389	-16.52109
3279	2104030028	PUNO	CHUCUITO	HUACULLANI	HUACASUMA MARCAYLLU			1		215	-69.41971	-16.67302
3280	2104030001	PUNO	CHUCUITO	HUACULLANI	HUACULLANI	1			1	399	-69.32528	-16.6293
3281	2104040025	PUNO	CHUCUITO	KELLUYO	PILCO	1			1	535	-69.28534	-16.78738
3282	2104050001	PUNO	CHUCUITO	PISACOMA	PIZACOMA		1		1	1550	-69.37369	-16.90923
3283	2105020039	PUNO	EL COLLAO	CAPAZO	SAN JOSE ANCOMARCA (ANCOMARCA)			1		508	-69.61057	-17.20381
3284	2105050045	PUNO	EL COLLAO	CONDURIRI	CALASAYA CENTRAL			1		256	-69.59471	-16.64777
3285	2105040011	PUNO	EL COLLAO	SANTA ROSA	APOPATA			1		350	-69.81098	-16.71096
3286	2105040017	PUNO	EL COLLAO	SANTA ROSA	AYUPALCA			1		257	-69.56159	-16.70308
3287	2105040003	PUNO	EL COLLAO	SANTA ROSA	HUANACACAMAYA			1		230	-69.81861	-16.57598
3288	2105040027	PUNO	EL COLLAO	SANTA ROSA	PUNTA PERDIDA (MAJADA LAITANI)			1		200	-70.04248	-16.79237
3289	2105040019	PUNO	EL COLLAO	SANTA ROSA	SULLCANACA			1		236	-69.60695	-16.78392
3290	2106020041	PUNO	HUANCANE	COJATA	MECANI			1		208	-69.31771	-15.14015
3291	2106050034	PUNO	HUANCANE	PUSI	CORAPATA	1		1	1	581	-69.92639	-15.46597
3292	2106060075	PUNO	HUANCANE	ROSASPATA	PARQUE CAHUAYA			1		276	-69.55049	-15.26183
3293	2106080037	PUNO	HUANCANE	VILQUE CHICO	QUEJONE			1		373	-69.59034	-15.12818
3294	2107050001	PUNO	LAMPA	OCUVIRI	OCUVIRI	1			1	733	-70.91175	-15.11304
3295	2107070004	PUNO	LAMPA	PARATIA	CCAQUERI			1		231	-70.70371	-15.43638
3296	2107070001	PUNO	LAMPA	PARATIA	PARATIA	1	1		1	124	-70.60308	-15.45368
3297	2107080020	PUNO	LAMPA	PUCARA	PUCARAYLLU			1		202	-70.47281	-15.09618
3298	2107090011	PUNO	LAMPA	SANTA LUCIA	ATICATA			1		202	-70.97622	-15.49587
3299	2107090006	PUNO	LAMPA	SANTA LUCIA	ORDUÑA			1		204	-70.88356	-15.43638
3300	2107100020	PUNO	LAMPA	VILAVILA	CHIVAY			1		276	-70.7071	-15.19775
3301	2107100001	PUNO	LAMPA	VILAVILA	VILAVILA	1			1	302	-70.66075	-15.18843
3302	2108020001	PUNO	MELGAR	ANTAUTA	ANTAUTA		1		1	715	-70.29512	-14.30001
3303	2108020084	PUNO	MELGAR	ANTAUTA	QUEÑUANI			1		298	-70.44776	-14.45322



3304	2108020117	PUNO	MELGAR	ANTAUTA	SAN JUAN				1		507	-70.39887	-14.52547
3305	2108060077	PUNO	MELGAR	NUÑO A	CAJSILE (CATSILE)				1		306	-70.55524	-14.44406
3306	2108060106	PUNO	MELGAR	NUÑO A	CAUCHIRI				1		311	-70.66194	-14.51317
3307	2108060090	PUNO	MELGAR	NUÑO A	HUANACO PAMPA				1		218	-70.70657	-14.47009
3308	2108060100	PUNO	MELGAR	NUÑO A	ISTARATA				1		373	-70.51887	-14.48576
3309	2108060115	PUNO	MELGAR	NUÑO A	LA LIBERTAD				1		235	-70.59903	-14.56424
3310	2108060001	PUNO	MELGAR	NUÑO A	NUÑO A	1	1			1	4709	-70.63726	-14.47679
3311	2108060119	PUNO	MELGAR	NUÑO A	PASANAJOLLO				1		248	-70.51876	-14.53937
3312	2108060024	PUNO	MELGAR	NUÑO A	RURAL ALIANZA				1		303	-70.75053	-14.34232
3313	2108070007	PUNO	MELGAR	ORURILLO	ANTAYMARCA (PETILLANE)				1		457	-70.45935	-14.58391
3314	2108070010	PUNO	MELGAR	ORURILLO	CHIL UTIRA				1		411	-70.4368	-14.62411
3315	2108070031	PUNO	MELGAR	ORURILLO	HAMPATUIRI				1		529	-70.57968	-14.6709
3316	2108070003	PUNO	MELGAR	ORURILLO	ICHUCAHUA				1		405	-70.53814	-14.58551
3317	2108070001	PUNO	MELGAR	ORURILLO	ORURILLO			1		1	1309	-70.51472	-14.72763
3318	2108070036	PUNO	MELGAR	ORURILLO	PATABAMBA				1		352	-70.46347	-14.65407
3319	2108070056	PUNO	MELGAR	ORURILLO	QUISUARANE				1		382	-70.43176	-14.68979
3320	2108070063	PUNO	MELGAR	ORURILLO	QUISUNI GRANDE				1		285	-70.56374	-14.7072
3321	2109020036	PUNO	MOHO	CONIMA	COLLPAUTA				1	1	153	-69.40115	-15.48084
3322	2109030024	PUNO	MOHO	HUAYRAPATA	COLLORANI				1		551	-69.31454	-15.33257
3323	2109030026	PUNO	MOHO	HUAYRAPATA	HUARANKA GRANDE (HUARANCA)				1		265	-69.30212	-15.37659
3324	2109010034	PUNO	MOHO	MOHO	CAJRAMARCA				1	1	161	-69.47759	-15.32318
3325	2109010068	PUNO	MOHO	MOHO	CENTRO HUARAYA				1	1	130	-69.46655	-15.37996
3326	2109010013	PUNO	MOHO	MOHO	CENTRO MALLCUSUCA				1		207	-69.49151	-15.29136
3327	2109010054	PUNO	MOHO	MOHO	CHOPACCOTA				1	1	220	-69.41752	-15.33656
3328	2109010072	PUNO	MOHO	MOHO	CORHUARE APACHETA				1		214	-69.43985	-15.37795
3329	2109010053	PUNO	MOHO	MOHO	HUANCACUCHO	1			1	1	432	-69.42611	-15.34878
3330	2109010075	PUNO	MOHO	MOHO	JACHA POMA OCA				1	1	276	-69.33537	-15.37417
3331	2109010088	PUNO	MOHO	MOHO	LLAULLI				1		246	-69.2868	-15.4354
3332	2109010001	PUNO	MOHO	MOHO	MOHO	1	1			1	2717	-69.50395	-15.36076
3333	2109010090	PUNO	MOHO	MOHO	NINANTAYA	1				1	468	-69.33006	-15.44914
3334	2109010076	PUNO	MOHO	MOHO	NUÑUNE				1		527	-69.37686	-15.39233
3335	2109010093	PUNO	MOHO	MOHO	PACCHANI				1		377	-69.25518	-15.44295
3336	2109010086	PUNO	MOHO	MOHO	QUEQUERANA				1		437	-69.31647	-15.41532
3337	2109010060	PUNO	MOHO	MOHO	QUILCA				1	1	225	-69.45565	-15.36568
3338	2109010077	PUNO	MOHO	MOHO	SICO POMA OCA				1	1	192	-69.46016	-15.40082
3339	2109010011	PUNO	MOHO	MOHO	SICUANI	1			1	1	411	-69.51486	-15.28903
3340	2109010055	PUNO	MOHO	MOHO	SUYO OCCOPAMPA	1				1	632	-69.39225	-15.34154
3341	2109010059	PUNO	MOHO	MOHO	TINTILISA				1		319	-69.4061	-15.35321



3342	2109010020	PUNO	MOHO	MOHO	UYUHUYUNI MALLCUSUCA			1	1	106	-69.4571	-15.29801
3343	2109010087	PUNO	MOHO	MOHO	VILUYO			1		349	-69.27249	-15.40704
3344	2109040015	PUNO	MOHO	TILALI	CUCURAYA	1		1	1	573	-69.35561	-15.49982
3345	2109040012	PUNO	MOHO	TILALI	HUITOPATJA			1	1	184	-69.34818	-15.49619
3346	2109040002	PUNO	MOHO	TILALI	QUEALLANE			1	1	194	-69.35709	-15.45627
3347	2109040032	PUNO	MOHO	TILALI	TITILE			1	1	253	-69.33269	-15.53488
3348	2101090063	PUNO	PUNO	MAÑAZO	QUEMILLUNI			1		248	-70.5035	-15.96907
3349	2101110068	PUNO	PUNO	PICHACANI	CATAHUI (CACHACOLLO)			1		207	-70.18927	-16.35607
3350	2101110065	PUNO	PUNO	PICHACANI	HUACOCUYO			1		285	-70.27777	-16.36435
3351	2101110070	PUNO	PUNO	PICHACANI	JATUCACHI			1		639	-70.16762	-16.44571
3352	2101110035	PUNO	PUNO	PICHACANI	MOROCOLLO			1		302	-70.17932	-16.16944
3353	2101110038	PUNO	PUNO	PICHACANI	SOQUESANI			1	1	281	-70.08187	-16.16248
3354	2101110027	PUNO	PUNO	PICHACANI	TUNQUIPA			1		214	-69.9917	-16.15386
3355	2101130001	PUNO	PUNO	SAN ANTONIO	JUNCAL	1			1	223	-70.34667	-16.14244
3356	2110020001	PUNO	SAN ANTONIO DE PU	ANANEA	ANANEA		1		1	1196	-69.53556	-14.68027
3357	2110020002	PUNO	SAN ANTONIO DE PU	ANANEA	CERRO LUNAR DE ORO	1	1		1	1328	-69.44921	-14.62313
3358	2110020003	PUNO	SAN ANTONIO DE PU	ANANEA	LA RINCONADA ANA MARI	1	1		1	1945	-69.44546	-14.62912
3359	2110030014	PUNO	SAN ANTONIO DE PU	PEDRO VILCA APAZ	SANTIAGO AJJATIRA	1		1	1	415	-69.92107	-15.02861
3360	2110010003	PUNO	SAN ANTONIO DE PU	PUTINA	CAMBRIA				1	189	-69.83312	-14.70101
3361	2110010002	PUNO	SAN ANTONIO DE PU	PUTINA	PICOTANI			1		329	-69.80119	-14.56125
3362	2110040004	PUNO	SAN ANTONIO DE PU	QUILCAPUNCU	ALTO GILATA			1		297	-69.61441	-14.80655
3363	2110040008	PUNO	SAN ANTONIO DE PU	QUILCAPUNCU	GRAN CHAPARRAL ALVARIZANI (ALVAZ)			1		341	-69.64873	-14.84774
3364	2110050009	PUNO	SAN ANTONIO DE PU	SINA	HIRIGACHE				1	248	-69.24551	-14.51926
3365	2110050010	PUNO	SAN ANTONIO DE PU	SINA	SAQUI				1	293	-69.18921	-14.52664
3366	2111030019	PUNO	SAN ROMAN	CABANILLAS	TOROYA				1	276	-70.77175	-15.94837
3367	2112090043	PUNO	SANDIA	ALTO INAMBARI	CRUZPATA				1	205	-69.2718	-14.15581
3368	2112090036	PUNO	SANDIA	ALTO INAMBARI	MANCUARI				1	234	-69.2737	-14.11455
3369	2112090032	PUNO	SANDIA	ALTO INAMBARI	PALMERA				1	447	-69.26635	-14.09154
3370	2112090018	PUNO	SANDIA	ALTO INAMBARI	PATAYANAMAYO				1	203	-69.22201	-14.02847
3371	2112090046	PUNO	SANDIA	ALTO INAMBARI	YANACOCCHA QUIQUIRA				1	270	-69.25497	-14.19304
3372	2112020002	PUNO	SANDIA	CUYOCUYO	ARIPO				1	292	-69.48808	-14.42288
3373	2112020021	PUNO	SANDIA	CUYOCUYO	CALLPAPATA				1	127	-69.46462	-14.48399
3374	2112020024	PUNO	SANDIA	CUYOCUYO	COJINE GRANDE	1		1	1	300	-69.54209	-14.48113
3375	2112020001	PUNO	SANDIA	CUYOCUYO	CUYOCUYO		1		1	1402	-69.54009	-14.47183
3376	2112020019	PUNO	SANDIA	CUYOCUYO	HUANCASAYANI	1		1	1	364	-69.49156	-14.45316
3377	2112020025	PUNO	SANDIA	CUYOCUYO	ROTOJONI				1	265	-69.54051	-14.47787
3378	2112020016	PUNO	SANDIA	CUYOCUYO	SAYACA	1		1	1	513	-69.54555	-14.46887
3379	2112020017	PUNO	SANDIA	CUYOCUYO	URA AYLLU (MUCHUCACHI)				1	625	-69.53708	-14.45472




3380	2112020003	PUNO	SANDIA	CUYOCUYO	NACOREQUE CHICO (UCHUY NACORE)	1	1	219	-69.5034	-14.43608
3381	2112020004	PUNO	SANDIA	CUYOCUYO	NACOREQUE GRANDE (JA)	1	1	332	-69.50533	-14.44769
3382	2112030036	PUNO	SANDIA	LIMBANI	HUANCASARA	1	1	795	-69.70176	-14.19101
3383	2112030001	PUNO	SANDIA	LIMBANI	LIMBANI	1	1	1998	-69.69384	-14.1485
3384	2112040027	PUNO	SANDIA	PATAMBUCO	CANU CANU	1	1	468	-69.6831	-14.38244
3385	2112040033	PUNO	SANDIA	PATAMBUCO	CAPILLA PAMPA	1	1	136	-69.70683	-14.39899
3386	2112040022	PUNO	SANDIA	PATAMBUCO	CHAUPI AYLLU	1	1	369	-69.65156	-14.36746
3387	2112040023	PUNO	SANDIA	PATAMBUCO	JARAHUANA	1	1	509	-69.60253	-14.37276
3388	2112040017	PUNO	SANDIA	PATAMBUCO	JONELINE	1	1	225	-69.60186	-14.35123
3389	2112040026	PUNO	SANDIA	PATAMBUCO	PUNCO	1	1	310	-69.65245	-14.37849
3390	2112040011	PUNO	SANDIA	PATAMBUCO	TIRACA	1	1	360	-69.59816	-14.26721
3391	2112050025	PUNO	SANDIA	PHARA	CAHUICHANA	1	1	452	-69.68942	-14.21387
3392	2112050020	PUNO	SANDIA	PHARA	COMUNIDAD	1	1	584	-69.66575	-14.16624
3393	2112050018	PUNO	SANDIA	PHARA	TOLDOQUERI	1	1	493	-69.66044	-14.14534
3394	2112060010	PUNO	SANDIA	QUIACA	POQUERA CHICO	1	1	239	-69.3476	-14.48138
3395	2112060011	PUNO	SANDIA	QUIACA	POQUERA GRANDE	1	1	305	-69.35813	-14.5027
3396	2112060005	PUNO	SANDIA	QUIACA	SICARI	1	1	208	-69.34541	-14.40595
3397	2112060012	PUNO	SANDIA	QUIACA	UNTUCA	1	1	795	-69.38215	-14.54281
3398	2112070017	PUNO	SANDIA	SAN JUAN DEL ORO	ARCOPUNCO	1	1	288	-68.97355	-14.05293
3399	2112070008	PUNO	SANDIA	SAN JUAN DEL ORO	BAJO TUNQUIMAYO	1	1	307	-69.04083	-14.07612
3400	2112070051	PUNO	SANDIA	SAN JUAN DEL ORO	CHALLUMA	1	1	519	-69.15296	-14.2127
3401	2112070015	PUNO	SANDIA	SAN JUAN DEL ORO	JANANSAYA	1	1	260	-68.94243	-14.08056
3402	2112070043	PUNO	SANDIA	SAN JUAN DEL ORO	PACCHANI	1	1	246	-69.09173	-14.1817
3403	2112070002	PUNO	SANDIA	SAN JUAN DEL ORO	PAMPA GRANDE	1	1	225	-69.02662	-13.98102
3404	2112070027	PUNO	SANDIA	SAN JUAN DEL ORO	PAMPA SALINAS	1	1	231	-68.98993	-14.13685
3405	2112070016	PUNO	SANDIA	SAN JUAN DEL ORO	PAMPAS DE MOHO	1	1	587	-68.96805	-14.09013
3406	2112070006	PUNO	SANDIA	SAN JUAN DEL ORO	PAUJI PLAYA	1	1	259	-68.95764	-14.00604
3407	2112070026	PUNO	SANDIA	SAN JUAN DEL ORO	SAN BENIGNO (BENIGNO)	1	1	229	-69.00841	-14.11817
3408	2112070014	PUNO	SANDIA	SAN JUAN DEL ORO	SAN LORENZO	1	1	238	-68.91053	-14.05714
3409	2112070032	PUNO	SANDIA	SAN JUAN DEL ORO	SANTANA	1	1	440	-69.0683	-14.16456
3410	2112070012	PUNO	SANDIA	SAN JUAN DEL ORO	URUBAMBA	1	1	347	-68.95137	-14.0421
3411	2112010025	PUNO	SANDIA	SANDIA	AMOYO	1	1	396	-69.43303	-14.31482
3412	2112010027	PUNO	SANDIA	SANDIA	APALLANI	1	1	212	-69.45435	-14.31801
3413	2112010032	PUNO	SANDIA	SANDIA	ARAPA	1	1	114	-69.47886	-14.34599
3414	2112010016	PUNO	SANDIA	SANDIA	ARICATO	1	1	210	-69.41585	-14.28312
3415	2112010037	PUNO	SANDIA	SANDIA	AYO	1	1	378	-69.47431	-14.37032
3416	2112010009	PUNO	SANDIA	SANDIA	CHINTA	1	1	349	-69.40768	-14.25721
3417	2112010024	PUNO	SANDIA	SANDIA	CHIRIGUAYA	1	1	220	-69.44296	-14.3064



3418	2112010038	PUNO	SANDIA	SANDIA	LLAMANI	1	1	1	554	-69.49759	-14.38167
3419	2112010020	PUNO	SANDIA	SANDIA	MORORIA	1	1	1	431	-69.44746	-14.28838
3420	2112010015	PUNO	SANDIA	SANDIA	PACAYPAMPA		1	1	193	-69.41007	-14.27708
3421	2112010018	PUNO	SANDIA	SANDIA	PALLIPUJIO		1	1	209	-69.42863	-14.28826
3422	2112010029	PUNO	SANDIA	SANDIA	POJORANI	1	1	1	323	-69.48708	-14.33569
3423	2112010023	PUNO	SANDIA	SANDIA	QUESÑANI		1	1	229	-69.4383	-14.30006
3424	2112010019	PUNO	SANDIA	SANDIA	SAJUATA		1	1	204	-69.44779	-14.28088
3425	2112010001	PUNO	SANDIA	SANDIA	SANDIA		1	1	3144	-69.46524	-14.32335
3426	2112010036	PUNO	SANDIA	SANDIA	SUARA	1	1	1	460	-69.45498	-14.36694
3427	2112010030	PUNO	SANDIA	SANDIA	TUANA		1	1	298	-69.4604	-14.33946
3428	2112010014	PUNO	SANDIA	SANDIA	URAC QUENEQUE	1	1	1	300	-69.42178	-14.27862
3429	2202020014	SAN MARTIN	BELLAVISTA	ALTO BIAVO	MURALLA		1		328	-76.45523	-7.47168
3430	2202020023	SAN MARTIN	BELLAVISTA	ALTO BIAVO	VISTA ALEGRE		1		226	-76.08656	-7.96288
3431	2202030050	SAN MARTIN	BELLAVISTA	BAJO BIAVO	ISRAEL URIARTE (KM 45)		1		323	-76.23011	-7.23965
3432	2202030020	SAN MARTIN	BELLAVISTA	BAJO BIAVO	NUEVO CONTROL		1		313	-76.31007	-7.10186
3433	2203010002	SAN MARTIN	EL DORADO	SAN JOSE DE SISA	NUEVO BARRANQUITA		1		306	-76.76013	-6.55679
3434	2203010001	SAN MARTIN	EL DORADO	SAN JOSE DE SISA	SAN JOSE DE SISA	1		1	7368	-76.6973	-6.61796
3435	2203030028	SAN MARTIN	EL DORADO	SAN MARTIN	EL PORVENIR		1		262	-76.76625	-6.53309
3436	2203030015	SAN MARTIN	EL DORADO	SAN MARTIN	NUEVA ESPERANZA		1		274	-76.72377	-6.42929
3437	2203030025	SAN MARTIN	EL DORADO	SAN MARTIN	NUEVO PUCACACA		1		303	-76.77248	-6.5195
3438	2203030007	SAN MARTIN	EL DORADO	SAN MARTIN	PACAYPAMPA		1		323	-76.90127	-6.36465
3439	2203030026	SAN MARTIN	EL DORADO	SAN MARTIN	REQUENA		1		275	-76.75621	-6.51537
3440	2203030001	SAN MARTIN	EL DORADO	SAN MARTIN	SAN MARTIN	1		1	1694	-76.74384	-6.51401
3441	2203050010	SAN MARTIN	EL DORADO	SHATOJA	LA FLORIDA		1		239	-76.68554	-6.53937
3442	2205050009	SAN MARTIN	LAMAS	CUÑUMBUQUI	MAMONAQUIHUA		1		600	-76.43891	-6.65761
3443	2205060006	SAN MARTIN	LAMAS	PINTO RECODO	SANTA ANITA		1		416	-76.87812	-6.08205
3444	2206020060	SAN MARTIN	MARISCAL CACERES	CAMPANILLA	EL VALLE		1		208	-76.79837	-7.55991
3445	2206030031	SAN MARTIN	MARISCAL CACERES	HUICUNGO	MIRAFLORES		1		300	-76.85884	-7.48605
3446	2206040007	SAN MARTIN	MARISCAL CACERES	PACHIZA	MARISOL		1		266	-77.12385	-7.06447
3447	2201010062	SAN MARTIN	MOYOBAMBA	MOYOBAMBA	CORDILLERA ANDINA		1		213	-76.90803	-6.00222
3448	2201010057	SAN MARTIN	MOYOBAMBA	MOYOBAMBA	EL CONDOR		1		291	-76.90012	-5.93595
3449	2207020042	SAN MARTIN	PICOTA	BUENOS AIRES	SANTO TOMAS DE PAUJILZAPA		1		226	-76.4119	-6.7825
3450	2207040008	SAN MARTIN	PICOTA	PILLUANA	MISHQUIYACU	1		1	644	-76.25401	-6.79694
3451	2207080023	SAN MARTIN	PICOTA	SHAMBOYACU	SIMON BOLIVAR		1		383	-76.13741	-7.02467
3452	2207090047	SAN MARTIN	PICOTA	TINGO DE PONASA	AYPENAS		1		208	-76.25851	-6.94878
3453	2207090063	SAN MARTIN	PICOTA	TINGO DE PONASA	SAN ANTONIO		1		204	-76.25226	-6.98647
3454	2207090001	SAN MARTIN	PICOTA	TINGO DE PONASA	TINGO DE PONAZA	1	1	1	417	-76.2568	-6.93664
3455	2207100005	SAN MARTIN	PICOTA	TRES UNIDOS	BELLO HORIZONTE		1		239	-76.22279	-6.81147



3456	2207100001	SAN MARTIN	PICOTA	TRES UNIDOS	TRES UNIDOS			1		1	2517	-76.23567	-6.80701
3457	2209040036	SAN MARTIN	SAN MARTIN	CHAZUTA	CALLANAYACU				1		363	-75.9251	-6.5752
3458	2209040035	SAN MARTIN	SAN MARTIN	CHAZUTA	CURIYACU				1		483	-75.96848	-6.57439
3459	2209040022	SAN MARTIN	SAN MARTIN	CHAZUTA	LA BANDA DE CHAZUTA				1		661	-76.09838	-6.57175
3460	2209040028	SAN MARTIN	SAN MARTIN	CHAZUTA	LLUCANAYACU				1		207	-76.04326	-6.56849
3461	2209040043	SAN MARTIN	SAN MARTIN	CHAZUTA	RAMON CASTILLA				1		368	-76.1114	-6.57422
3462	2209040041	SAN MARTIN	SAN MARTIN	CHAZUTA	SANTA ROSA DE CHIPAOTA				1		405	-76.06608	-6.5733
3463	2209070003	SAN MARTIN	SAN MARTIN	HUIMBAYOC	DOS DE MAYO				1		329	-75.71337	-6.36799
3464	2209070007	SAN MARTIN	SAN MARTIN	HUIMBAYOC	PARAISO				1		349	-75.77816	-6.41229
3465	2209070016	SAN MARTIN	SAN MARTIN	HUIMBAYOC	SAN JOSE DE YANAYACU (YANAYACU)				1		228	-75.63108	-6.56731
3466	2209070018	SAN MARTIN	SAN MARTIN	HUIMBAYOC	SANTA ROSILLO				1		229	-75.55122	-6.66804
3467	2209130027	SAN MARTIN	SAN MARTIN	SAUCE	2 DE MAYO			1		1	455	-76.21005	-6.71049
3468	2209130001	SAN MARTIN	SAN MARTIN	SAUCE	SAUCE			1	1	1	5050	-76.21837	-6.69161
3469	2210030002	SAN MARTIN	TOCACHE	POLVORA	NUEVO SAN MARTIN				1		281	-76.65312	-7.75613
3470	2210040006	SAN MARTIN	TOCACHE	SHUNTE	LA VICTORIA				1		270	-76.73197	-8.38676
3471	2210040004	SAN MARTIN	TOCACHE	SHUNTE	PAMPA HERMOSA				1		223	-76.72989	-8.35185
3472	2210040005	SAN MARTIN	TOCACHE	SHUNTE	SHUNTE				1		250	-76.73314	-8.38455
3473	2210050056	SAN MARTIN	TOCACHE	UCHIZA	LA VICTORIA				1		260	-76.49272	-8.53411
3474	2302020011	TACNA	CANDARAVE	CAIRANI	CALACALA				1	1	194	-70.34598	-17.25972
3475	2302030001	TACNA	CANDARAVE	CAMILACA	CAMILACA			1		1	1573	-70.38156	-17.26804
3476	2302040001	TACNA	CANDARAVE	CURIBAYA	CURIBAYA			1		1	168	-70.33817	-17.38301
3477	2302050001	TACNA	CANDARAVE	HUANUARA	HUANUARA			1		1	958	-70.32505	-17.31418
3478	2303020009	TACNA	JORGE BASADRE	ILABAYA	CHULULUNI				1	1	142	-70.46933	-17.36154
3479	2303020001	TACNA	JORGE BASADRE	ILABAYA	ILABAYA				1	1	224	-70.51338	-17.41994
3480	2303020029	TACNA	JORGE BASADRE	ILABAYA	MIRAVE			1	1	1	435	-70.54908	-17.47941
3481	2303020017	TACNA	JORGE BASADRE	ILABAYA	POQUERA			1	1	1	349	-70.42417	-17.43519
3482	2303030015	TACNA	JORGE BASADRE	ITE	PAMPA ALTA			1	1	1	594	-70.96501	-17.87222
3483	2301060007	TACNA	TACNA	PACHIA	CAPLINA				1		393	-69.93668	-17.69039
3484	2301060004	TACNA	TACNA	PACHIA	CHALLAVIENTO				1	1	101	-69.94594	-17.64729
3485	2301070001	TACNA	TACNA	PALCA	PALCA				1		205	-69.96009	-17.77562
3486	2301090020	TACNA	TACNA	SAMA	VILA VILA				1		906	-70.72659	-18.11711
3487	2304050002	TACNA	TARATA	SITAJARA	CHALLAGUAYA (CHALLAHUAY)				1	1	230	-70.10915	-17.40053
3488	2304060001	TACNA	TARATA	SUSAPAYA	SUSAPAYA				1		599	-70.13365	-17.35403
3489	2304060045	TACNA	TARATA	SUSAPAYA	YABROCO				1		417	-70.11825	-17.34648
3490	2402020005	TUMBES	CONTRALMIRANTE V	CASITAS	AVERIAS				1	1	162	-80.64139	-3.86751
3491	2402020017	TUMBES	CONTRALMIRANTE V	CASITAS	BELLAVISTA				1	1	181	-80.65876	-3.97424
3492	2402020001	TUMBES	CONTRALMIRANTE V	CASITAS	CANAVERAL			1	1		595	-80.6551	-3.94598
3493	2402020016	TUMBES	CONTRALMIRANTE V	CASITAS	EL PALMO				1	1	132	-80.65026	-3.96979



3494	2402010024	TUMBES	CONTRALMIRANTE V	ZORRITOS	PAJARITOS			1			295	-80.89427	-4.05582
3495	2401050014	TUMBES	TUMBES	SAN JACINTO	RICA PLAYA		1			1	678	-80.50163	-3.80646
3496	2502010115	UCAYALI	ATALAYA	RAYMONDI	CENTRO SELVA QUIRISHARI			1			217	-74.25605	-10.8643
3497	2502010103	UCAYALI	ATALAYA	RAYMONDI	JANTENI			1			222	-74.1934	-10.78966
3498	2502010111	UCAYALI	ATALAYA	RAYMONDI	MANCOITE			1			217	-74.29108	-10.85445
3499	2502010122	UCAYALI	ATALAYA	RAYMONDI	MATERIATO			1			218	-74.12361	-10.92997
3500	2502010110	UCAYALI	ATALAYA	RAYMONDI	PAUTI			1			333	-74.22212	-10.85627
3501	2502010123	UCAYALI	ATALAYA	RAYMONDI	PONCHONI			1			226	-74.1123	-10.94165
3502	2502010056	UCAYALI	ATALAYA	RAYMONDI	QUEMPOREQUISHI			1			231	-74.27544	-10.68174
3503	2502010100	UCAYALI	ATALAYA	RAYMONDI	QUEORITAVO			1			254	-74.21884	-10.76251
3504	2502010109	UCAYALI	ATALAYA	RAYMONDI	SAVIROSHI			1			290	-74.27831	-10.83146
3505	2502010073	UCAYALI	ATALAYA	RAYMONDI	SHENONCHARI			1			254	-74.13346	-10.70085
3506	2502020013	UCAYALI	ATALAYA	SEPAHUA	SANTA ELENA			1			207	-73.09629	-11.12771
3507	2502030040	UCAYALI	ATALAYA	TAHUANIA	BETIJAY			1			245	-73.96078	-10.06281
3508	2502030044	UCAYALI	ATALAYA	TAHUANIA	BOLOGNESI BAJO			1			233	-73.97162	-10.07908
3509	2502030077	UCAYALI	ATALAYA	TAHUANIA	CLARIDAD DE BAMBU			1			269	-74.01473	-9.70179
3510	2502030026	UCAYALI	ATALAYA	TAHUANIA	CUMARIA			1			210	-73.94618	-9.87792
3511	2502030024	UCAYALI	ATALAYA	TAHUANIA	NUEVO PARAISO (PARAISO)			1			431	-74.239	-9.95432
3512	2502030048	UCAYALI	ATALAYA	TAHUANIA	TAHUANIA			1			214	-73.98811	-10.08809
3513	2502030029	UCAYALI	ATALAYA	TAHUANIA	TUPAC AMARU			1			424	-73.99666	-9.95291
3514	2502040001	UCAYALI	ATALAYA	YURUA	BREU			1			254	-72.7622	-9.53888
3515	2501030010	UCAYALI	CORONEL PORTILLO	IPARIA	ANTIGUO AHUAYPA			1			512	-74.39837	-9.04336
3516	2501030030	UCAYALI	CORONEL PORTILLO	IPARIA	CACOMACAYA			1			659	-74.22893	-9.35064
3517	2501030009	UCAYALI	CORONEL PORTILLO	IPARIA	NUEVA AHUAYPA			1			508	-74.47047	-9.08028
3518	2501030040	UCAYALI	CORONEL PORTILLO	IPARIA	NUEVO NAZARETH (NAZARET)			1			275	-74.35049	-9.40665
3519	2501030024	UCAYALI	CORONEL PORTILLO	IPARIA	PUEBLO NUEVO DEL CACO			1			442	-74.19441	-9.39895
3520	2501030042	UCAYALI	CORONEL PORTILLO	IPARIA	PUERTO MARGARITA (MARGARITA)			1			222	-74.37172	-9.43158
3521	2501030018	UCAYALI	CORONEL PORTILLO	IPARIA	SAN LUIS DE TABACOA			1			257	-74.3825	-9.214
3522	2501030059	UCAYALI	CORONEL PORTILLO	IPARIA	SEMPAYA			1			513	-74.1761	-9.7172
3523	2501040005	UCAYALI	CORONEL PORTILLO	MASISEA	AGUAS BLANCAS			1			317	-73.58088	-8.44908
3524	2501040068	UCAYALI	CORONEL PORTILLO	MASISEA	PUERTO PUTAYA			1			382	-73.1839	-8.97609
3525	2501040016	UCAYALI	CORONEL PORTILLO	MASISEA	SANTA FE DE INUMAPUYA			1			244	-73.93415	-8.54729
3526	2503020033	UCAYALI	PADRE ABAD	IRAZOLA	ASCENSION DEL AHUAYTILLO			1			292	-75.10441	-8.84584
3527	2503020017	UCAYALI	PADRE ABAD	IRAZOLA	NUEVO TAHUANTINSUYO			1			295	-75.22663	-8.76399
3528	2503020032	UCAYALI	PADRE ABAD	IRAZOLA	PRIMAVERA			1			313	-75.02997	-8.87639
3529	2503020012	UCAYALI	PADRE ABAD	IRAZOLA	VISTA ALEGRE DE CHIA			1			249	-75.24958	-8.67357
3530	2503010008	UCAYALI	PADRE ABAD	PADRE ABAD	BELLAVISTA			1			296	-75.4541	-8.68491
3531	2503010009	UCAYALI	PADRE ABAD	PADRE ABAD	MARISCAL CACERES			1			298	-75.48257	-8.68925



3532	2503010040	UCAYALI	PADRE ABAD	PADRE ABAD	PREVISTO				1		560	-75.74279	-9.09318
3533	2504010036	UCAYALI	PURUS	PURUS	BALTA				1		269	-71.1816	-10.09497
3534	2504010017	UCAYALI	PURUS	PURUS	CANTAGALLO				1	1	131	-70.79653	-9.80765
3535	0302020020	APURIMAC	ANDAHUAYLAS	ANDARAPA	SAN MARTIN DE TOXAMA	1				1	245	-73.39281	-13.53443
3536	0302080006	APURIMAC	ANDAHUAYLAS	PACOBAMBA	HUASCATAY	1	1			1	655	-73.18705	-13.51966
3537	0302090030	APURIMAC	ANDAHUAYLAS	PACUCHA	MANZANA PATA	1			1	1	311	-73.25518	-13.61648
3538	0302160006	APURIMAC	ANDAHUAYLAS	TALAVERA	PUCCUNTUY					1	273	-73.4537	-13.56805
3539	0306040053	APURIMAC	CHINCHEROS	HUACCANA	MOYACCASA	1	1			1	248	-73.70579	-13.39432
3540	0306050032	APURIMAC	CHINCHEROS	OCOBAMBA	ATACCARA					1	317	-73.50047	-13.56841
3541	0401050010	AREQUIPA	AREQUIPA	CHARACATO	MOSOPUQUIO					1	171	-71.35494	-16.44996
3542	0401080019	AREQUIPA	AREQUIPA	LA JOYA	PROGRESO 48 (LA REPARTICION				1		219	-71.78209	-16.52701
3543	0401160004	AREQUIPA	AREQUIPA	SABANDIA	YUMINA	1				1	602	-71.48454	-16.44394
3544	0401250029	AREQUIPA	AREQUIPA	VITOR	TACAR					1	231	-71.95776	-16.5111
3545	0404010007	AREQUIPA	CASTILLA	APLAO	HUATIAPILLA (SAN JOSE D	1				1	401	-72.47948	-15.93292
3546	0404130017	AREQUIPA	CASTILLA	URACA	CANTAS					1	242	-72.45387	-16.23089
3547	0501020010	AYACUCHO	HUAMANGA	ACOCRO	ANDARAJAY					1	172	-74.01968	-13.23907
3548	0501010028	AYACUCHO	HUAMANGA	AYACUCHO	PILACCATA					1	172	-74.25073	-13.17368
3549	0501090021	AYACUCHO	HUAMANGA	SAN JOSE DE TICLL	SAN JOSE DE BELLAVISTA					1	193	-74.29828	-13.14329
3550	0501090007	AYACUCHO	HUAMANGA	SAN JOSE DE TICLL	SAN JUAN DE TRIGOPAMPA					1	161	-74.27665	-13.10212
3551	0501130002	AYACUCHO	HUAMANGA	TAMBILLO	MUYURINA	1				1	243	-74.19357	-13.11441
3552	0501140012	AYACUCHO	HUAMANGA	VINCHOS	ANDABAMBA					1	209	-74.435	-13.18904
3553	0501140054	AYACUCHO	HUAMANGA	VINCHOS	CCASA CRUZ					1	163	-74.39813	-13.25438
3554	0501140140	AYACUCHO	HUAMANGA	VINCHOS	PITACCA	1				1	343	-74.34833	-13.41558
3555	0501140010	AYACUCHO	HUAMANGA	VINCHOS	SAN MATEO DE JATUNPAMPA (SANCAV					1	169	-74.41126	-13.19783
3556	0504050011	AYACUCHO	HUANTA	LURICOCHA	PACAYHUAYJO					1	225	-74.2762	-12.83002
3557	0506050001	AYACUCHO	LUCANAS	CHAVINA	CHAVINA	1	1			1	2047	-73.83646	-14.97793
3558	0506110063	AYACUCHO	LUCANAS	LUCANAS	CHALLHUAYA					1	115	-74.24795	-14.60096
3559	0506110068	AYACUCHO	LUCANAS	LUCANAS	RAQUINA					1	136	-74.23256	-14.6021
3560	0506110062	AYACUCHO	LUCANAS	LUCANAS	SANTA CRUZ DE PICHIHUA					1	102	-74.26305	-14.59585
3561	0506110064	AYACUCHO	LUCANAS	LUCANAS	SANTIAGO DE VADO	1				1	474	-74.27346	-14.60494
3562	0506010059	AYACUCHO	LUCANAS	PUQUIO	SAN ANDRES	1				1	332	-74.09371	-14.71256
3563	0506010065	AYACUCHO	LUCANAS	PUQUIO	SANTA CRUZ					1	208	-74.11124	-14.7312
3564	0506010071	AYACUCHO	LUCANAS	PUQUIO	SANTA ROSA DE LA VICTORIA					1	258	-74.07884	-14.73511
3565	0506170006	AYACUCHO	LUCANAS	SAN PEDRO	SAN ANTONIO	1				1	550	-74.10356	-14.77753
3566	0506170012	AYACUCHO	LUCANAS	SAN PEDRO	SANTA ISABEL					1	262	-74.10123	-14.78582
3567	0507010038	AYACUCHO	PARINACOCHAS	CORACORA	AYCARA					1	229	-73.79952	-14.98416
3568	0507010036	AYACUCHO	PARINACOCHAS	CORACORA	HUAYLLANI	1				1	402	-73.81043	-14.96512
3569	0507050001	AYACUCHO	PARINACOCHAS	PULLO	PULLO	1	1			1	424	-73.82971	-15.20936



3570	0604110075	CAJAMARCA	CHOTA	LLAMA	BOCATOMA	1		1	1	235	-79.33305	-6.83074
3571	0604110076	CAJAMARCA	CHOTA	LLAMA	CARNICHE ALTO	1		1	1	261	-79.34216	-6.83372
3572	0604110077	CAJAMARCA	CHOTA	LLAMA	HUANABAL (GUANAGAL)	1		1	1	269	-79.34814	-6.83313
3573	0604110079	CAJAMARCA	CHOTA	LLAMA	RACARRUMI	1		1	1	348	-79.34388	-6.64071
3574	0803030002	CUSCO	ANTA	CACHIMAYO	VILLA DEL CARMEN			1	1	178	-72.01117	-13.44349
3575	0803050012	CUSCO	ANTA	HUAROCONDO	SARATAHUAYLLA	1		1	1	205	-72.22728	-13.36632
3576	0805030006	CUSCO	CANAS	KUNTURKANKI	CEBADUJO	1		1	1	218	-71.32558	-14.55673
3577	0805030008	CUSCO	CANAS	KUNTURKANKI	CULLCUTAY			1	1	166	-71.38481	-14.57935
3578	0805030002	CUSCO	CANAS	KUNTURKANKI	KJANA HANANSAYA	1		1	1	300	-71.28182	-14.48558
3579	0805030012	CUSCO	CANAS	KUNTURKANKI	PUCA CANCHA	1		1	1	307	-71.29097	-14.59006
3580	0806060018	CUSCO	CANCHIS	SAN PABLO	ROCONI			1		202	-71.34891	-14.27217
3581	0806010081	CUSCO	CANCHIS	SICUANI	ACCOMOCCO	1		1	1	311	-71.17924	-14.29761
3582	0806019002	CUSCO	CANCHIS	SICUANI	CAPILLANI	1			1	205	-71.26066	-14.26842
3583	0801040026	CUSCO	CUSCO	SAN JERONIMO	CONCHACALLA			1	1	135	-71.86376	-13.59691
3584	0801050004	CUSCO	CUSCO	SAN SEBASTIAN	TICAPAMPA	1		1	1	208	-71.91969	-13.50787
3585	0808030089	CUSCO	ESPINAR	COPORAQUE	CHALQUI			1		215	-71.48427	-14.85622
3586	0808030046	CUSCO	ESPINAR	COPORAQUE	URINSAYA	1			1	221	-71.63591	-14.73592
3587	0808010135	CUSCO	ESPINAR	ESPINAR	ALTO HUANU HUANO			1		252	-71.23017	-14.94367
3588	0808060057	CUSCO	ESPINAR	PICHIGUA	QQUESCCAMAYO			1		274	-71.38716	-14.72262
3589	0809020222	CUSCO	LA CONVENCION	ECHARATE	CALCAPAMPA			1	1	405	-72.59376	-12.7814
3590	0809020210	CUSCO	LA CONVENCION	ECHARATE	CALZADA			1	1	136	-72.65079	-12.76036
3591	0809020239	CUSCO	LA CONVENCION	ECHARATE	CHACO CARMEN ALTO			1	1	229	-72.59441	-12.83701
3592	0809020001	CUSCO	LA CONVENCION	ECHARATE	ECHARATE	1	1		1	873	-72.5802	-12.76986
3593	0809020238	CUSCO	LA CONVENCION	ECHARATE	LIMONPAMPA			1	1	103	-72.59346	-12.82719
3594	0809020216	CUSCO	LA CONVENCION	ECHARATE	PISPITA			1	1	120	-72.6321	-12.76922
3595	0809020223	CUSCO	LA CONVENCION	ECHARATE	TORMENTUYOC			1	1	218	-72.62925	-12.78158
3596	0809030013	CUSCO	LA CONVENCION	HUAYOPATA	AMAYBAMBA	1	1		1	1075	-72.51836	-13.00102
3597	0809030022	CUSCO	LA CONVENCION	HUAYOPATA	CHUYAMAYO	1		1	1	421	-72.59813	-13.00336
3598	0809030010	CUSCO	LA CONVENCION	HUAYOPATA	IPALPIRHUA			1	1	202	-72.54721	-12.99682
3599	0809030089	CUSCO	LA CONVENCION	HUAYOPATA	QUINTAL PATA			1	1	636	-72.60396	-12.9863
3600	0809030044	CUSCO	LA CONVENCION	HUAYOPATA	SAN PABLO	1		1	1	402	-72.61781	-13.02383
3601	0809040024	CUSCO	LA CONVENCION	MARANURA	BEATRIZ ALTO ZONA 2			1	1	204	-72.64854	-12.95164
3602	0809040020	CUSCO	LA CONVENCION	MARANURA	BEATRIZ BAJA	1		1	1	470	-72.66005	-12.94002
3603	0809040022	CUSCO	LA CONVENCION	MARANURA	BEATRIZ MEDIA			1	1	128	-72.65433	-12.94426
3604	0809040046	CUSCO	LA CONVENCION	MARANURA	CHAULLAY CENTRO BAJO	1	1		1	415	-72.61501	-12.99376
3605	0809040002	CUSCO	LA CONVENCION	MARANURA	CHICHIMA			1	1	267	-72.6652	-12.86522
3606	0809040035	CUSCO	LA CONVENCION	MARANURA	CHINCHE			1	1	252	-72.65483	-12.96562
3607	0809040012	CUSCO	LA CONVENCION	MARANURA	COLLPANI	1		1	1	319	-72.66085	-12.92318



3608	0809040001	CUSCO	LA CONVENCION	MARANURA	MARANURA	1	1	1	1012	-72.66552	-12.96381
3609	0809040033	CUSCO	LA CONVENCION	MARANURA	MOYOMONTE ALTO	1	1	1	327	-72.67349	-12.96422
3610	0809040017	CUSCO	LA CONVENCION	MARANURA	PINTOBAMBA CHICO BAJO		1	1	286	-72.65812	-12.93348
3611	0809040049	CUSCO	LA CONVENCION	MARANURA	PUENTE CHAULLAY		1	1	227	-72.64388	-13.00523
3612	0809040048	CUSCO	LA CONVENCION	MARANURA	SANTA MARIA LA NUEVA	1	1	1	549	-72.61186	-13.0016
3613	0809010030	CUSCO	LA CONVENCION	SANTA ANA	ARANJUEZ		1	1	498	-72.70507	-12.84186
3614	0809010017	CUSCO	LA CONVENCION	SANTA ANA	HUAYANAY ALTO	1	1	1	330	-72.64533	-12.81423
3615	0809010002	CUSCO	LA CONVENCION	SANTA ANA	LA VICTORIA		1	1	167	-72.67636	-12.77585
3616	0809010035	CUSCO	LA CONVENCION	SANTA ANA	MARGARITAYOC		1	1	114	-72.72275	-12.84663
3617	0809010069	CUSCO	LA CONVENCION	SANTA ANA	MEZAPATA		1		465	-72.68093	-12.90558
3618	0809010048	CUSCO	LA CONVENCION	SANTA ANA	PASÑA PACANA		1		209	-72.77165	-12.86242
3619	0809010032	CUSCO	LA CONVENCION	SANTA ANA	PINTOBAMBA		1	1	128	-72.70991	-12.84494
3620	0809010045	CUSCO	LA CONVENCION	SANTA ANA	SAN PEDRO ALEJUYOC	1	1	1	501	-72.737	-12.85612
3621	0809010013	CUSCO	LA CONVENCION	SANTA ANA	TIOBAMBA	1	1	1	375	-72.68013	-12.80936
3622	0809080021	CUSCO	LA CONVENCION	SANTA TERESA	COCHAPAMPA		1	1	567	-72.65437	-13.04889
3623	0809080004	CUSCO	LA CONVENCION	SANTA TERESA	COQUIMOCO		1	1	206	-72.65911	-13.02381
3624	0809080010	CUSCO	LA CONVENCION	SANTA TERESA	LIMONPATA ALTA		1	1	172	-72.66554	-13.03177
3625	0809080022	CUSCO	LA CONVENCION	SANTA TERESA	PISPITAYOC		1		150	-72.6416	-13.04494
3626	0809080008	CUSCO	LA CONVENCION	SANTA TERESA	SULLUCUYOC		1	1	270	-72.70951	-13.04151
3627	0809090060	CUSCO	LA CONVENCION	VILCABAMBA	KUQUIPATA		1	1	262	-72.69939	-13.03416
3628	0809090051	CUSCO	LA CONVENCION	VILCABAMBA	NARANJAL 1		1	1	109	-72.68995	-13.02315
3629	0809090041	CUSCO	LA CONVENCION	VILCABAMBA	SOCCOSPATA	1	1	1	347	-72.65552	-13.00741
3630	0812080001	CUSCO	QUISPICANCHI	LUCRE	LUCRE		1	1	2616	-71.7409	-13.63375
3631	0812010004	CUSCO	QUISPICANCHI	URCOS	PAMPACAMARA		1		367	-71.59942	-13.63967
3632	0813020020	CUSCO	URUBAMBA	CHINCHERO	TAUCA		1	1	181	-72.00055	-13.40913
3633	0813040003	CUSCO	URUBAMBA	MACHUPICCHU	CCOLLPANI GRANDE		1	1	293	-72.58338	-13.1318
3634	0902030035	HUANCAVELICA	ACOBAMBA	ANTA	MANYACC		1		407	-74.64196	-12.85178
3635	0903020038	HUANCAVELICA	ANGARAES	ANCHONGA	CHONTACANCHA		1	1	190	-74.7187	-12.90767
3636	0903040002	HUANCAVELICA	ANGARAES	CCOCHACCASA	VELASCO PUCAPAMPA CENTRO		1		336	-74.77146	-12.8802
3637	0903050012	HUANCAVELICA	ANGARAES	CHINCHO	URALLA		1		50	-74.39279	-13.00468
3638	0903060039	HUANCAVELICA	ANGARAES	CONGALLA	PATACANCHA	1	1	1	211	-74.56252	-12.98354
3639	0903010029	HUANCAVELICA	ANGARAES	LIRCAY	CENTRO COLISCANCHA	1	1	1	1255	-74.79706	-13.02666
3640	0905020102	HUANCAVELICA	CHURCAMP	ANCO	CHOCCEPARCO		1	1	89	-74.54621	-12.7204
3641	0905020082	HUANCAVELICA	CHURCAMP	ANCO	CONOC		1	1	137	-74.5446	-12.68198
3642	0905020066	HUANCAVELICA	CHURCAMP	ANCO	LAMBRASNIYOC		1		203	-74.53585	-12.65845
3643	0905020089	HUANCAVELICA	CHURCAMP	ANCO	SANTA MARIA DE ROCCHAC		1	1	165	-74.56655	-12.69525
3644	0905010017	HUANCAVELICA	CHURCAMP	CHURCAMP	MARAYPATA		1		301	-74.37018	-12.69711
3645	0905010028	HUANCAVELICA	CHURCAMP	CHURCAMP	SANTIAGO DE ACCO		1		221	-74.37276	-12.70098



3646	0905040003	HUANCAVELICA	CHURCAMP	EL CARMEN	ATACCOCHA			1		152	-74.49209	-12.66679
3647	0905040004	HUANCAVELICA	CHURCAMP	EL CARMEN	CHACYA			1		187	-74.49628	-12.68567
3648	0905040027	HUANCAVELICA	CHURCAMP	EL CARMEN	PAUCAPATA			1	1	87	-74.50794	-12.75289
3649	0905060003	HUANCAVELICA	CHURCAMP	LOCROJA	LOS ANDES	1		1	1	218	-74.45612	-12.66566
3650	0905060005	HUANCAVELICA	CHURCAMP	LOCROJA	SAN ANTONIO (HUAYCHA)	1		1	1	341	-74.44181	-12.68242
3651	0901030096	HUANCAVELICA	HUANCAVELICA	ACORIA	LOS ANGELES DE CCARA	1				757	-74.90438	-12.71343
3652	0901030093	HUANCAVELICA	HUANCAVELICA	ACORIA	SAÑO	1		1	1	215	-74.86304	-12.7049
3653	0901050028	HUANCAVELICA	HUANCAVELICA	CUENCA	TOTORA JATUNPAMPA			1	1	156	-75.04398	-12.47072
3654	0907050088	HUANCAVELICA	TAYACAJA	COLCABAMBA	OCORO			1	1	160	-74.64748	-12.42512
3655	1102100006	ICA	CHINCHA	SUNAMPE	SANTA CATALINA	1		1	1	369	-76.17474	-13.43447
3656	1401020020	LAMBAYEQUE	CHICLAYO	CHONGOYAPE	ZAPOTAL	1				401	-79.36464	-6.86498
3657	1401070015	LAMBAYEQUE	CHICLAYO	LAGUNAS	LOS PEROLES (SAN MIGUEL)			1		179	-79.66085	-7.0363
3658	1401080006	LAMBAYEQUE	CHICLAYO	MONSEFU	VILLA SAUL	1		1	1	229	-79.81404	-6.83486
3659	1401170002	LAMBAYEQUE	CHICLAYO	PATAPO	POSOPE BAJO	1		1	1	343	-79.65916	-6.71881
3660	1401110001	LAMBAYEQUE	CHICLAYO	PICSI	PICSI	1			1	4221	-79.77189	-6.72048
3661	1401110009	LAMBAYEQUE	CHICLAYO	PICSI	SAN JOSE			1		227	-79.74648	-6.73365
3662	1401120011	LAMBAYEQUE	CHICLAYO	PIMENTEL	PALO BLANCO	1		1	1	243	-79.88921	-6.78409
3663	1401120002	LAMBAYEQUE	CHICLAYO	PIMENTEL	PAREDONES	1		1	1	224	-79.90507	-6.77015
3664	1401120007	LAMBAYEQUE	CHICLAYO	PIMENTEL	SAN MIGUEL	1		1	1	264	-79.88793	-6.77784
3665	1401120006	LAMBAYEQUE	CHICLAYO	PIMENTEL	SAN PEDRO	1		1	1	323	-79.89122	-6.7749
3666	1401150013	LAMBAYEQUE	CHICLAYO	SANA	SAN NICOLAS	1				421	-79.61479	-6.93508
3667	1401150006	LAMBAYEQUE	CHICLAYO	SANA	SIPAN	1	1		1	1135	-79.6033	-6.80952
3668	1403020001	LAMBAYEQUE	LAMBAYEQUE	CHOCHOPE	CHOCHOPE	1	1		1	303	-79.64829	-6.15789
3669	1403030017	LAMBAYEQUE	LAMBAYEQUE	ILLIMO	CHIRIMOYO BAJO	1		1	1	367	-79.86872	-6.47043
3670	1403030014	LAMBAYEQUE	LAMBAYEQUE	ILLIMO	SAN JORGE	1		1	1	274	-79.84487	-6.46746
3671	1403040011	LAMBAYEQUE	LAMBAYEQUE	JAYANCA	CAHUIDE			1		336	-79.78704	-6.35173
3672	1403040006	LAMBAYEQUE	LAMBAYEQUE	JAYANCA	PUERTO RICO			1		335	-79.76983	-6.32597
3673	1403010007	LAMBAYEQUE	LAMBAYEQUE	LAMBAYEQUE	SIALUPE BACA EL GAÑAN			1		229	-79.89583	-6.62102
3674	1403050035	LAMBAYEQUE	LAMBAYEQUE	MOCHUMI	LA PIEDRA	1		1	1	367	-79.86591	-6.59624
3675	1403070028	LAMBAYEQUE	LAMBAYEQUE	MOTUPE	SAN ISIDRO			1		274	-79.71095	-6.22948
3676	1403080115	LAMBAYEQUE	LAMBAYEQUE	OLMOS	EL MEDANO			1		204	-79.7956	-6.04048
3677	1403080098	LAMBAYEQUE	LAMBAYEQUE	OLMOS	FILOQUE CHICO			1		355	-79.76251	-5.94816
3678	1403080113	LAMBAYEQUE	LAMBAYEQUE	OLMOS	TUNAPE			1		168	-79.81383	-6.02144
3679	1403090016	LAMBAYEQUE	LAMBAYEQUE	PACORA	LAS JUNTAS BAJA	1		1	1	303	-79.86121	-6.44568
3680	1403100005	LAMBAYEQUE	LAMBAYEQUE	SALAS	PIEDRA BLANCA			1		185	-79.50483	-6.07437
3681	1403110010	LAMBAYEQUE	LAMBAYEQUE	SAN JOSE	COLECTOR	1		1	1	202	-79.93559	-6.78265
3682	1801010026	MOQUEGUA	MARISCAL NIETO	MOQUEGUA	MONTALVO			1	1	121	-70.9669	-17.21232
3683	2002010131	PIURA	AYABACA	AYABACA	ARREPITE BAJO			1		192	-79.82981	-4.70693



3684	2002010025	PIURA	AYABACA	AYABACA	GICLAS			1		269	-79.67507	-4.5237
3685	2002010057	PIURA	AYABACA	AYABACA	LINDEROS DE ARAGOTO			1		162	-79.64731	-4.58619
3686	2002010126	PIURA	AYABACA	AYABACA	LOMA LA FLORIDA			1		208	-79.78528	-4.68277
3687	2002010124	PIURA	AYABACA	AYABACA	NUEVA VICTORIA			1		280	-79.76733	-4.67728
3688	2002010127	PIURA	AYABACA	AYABACA	PAMPA GRANDE			1		245	-79.77403	-4.69221
3689	2002010100	PIURA	AYABACA	AYABACA	PIEDRA BLANCA			1		194	-79.658	-4.65321
3690	2002010160	PIURA	AYABACA	AYABACA	SACATA			1		342	-79.55044	-4.76035
3691	2002010081	PIURA	AYABACA	AYABACA	SAMAYACA			1		274	-79.67297	-4.62213
3692	2002010173	PIURA	AYABACA	AYABACA	SAN PABLO DE PARCOCHACA (PARCU)			1		171	-79.64894	-4.81762
3693	2002010147	PIURA	AYABACA	AYABACA	VILCALES			1		234	-79.65814	-4.74329
3694	2002020017	PIURA	AYABACA	FRIAS	GERALDO		1		1	516	-80.01372	-4.89323
3695	2002020067	PIURA	AYABACA	FRIAS	HUASIPE		1		1	272	-80.00714	-4.96447
3696	2002020104	PIURA	AYABACA	FRIAS	SAN MARTIN DE HUALA				1	263	-79.93227	-5.01695
3697	2002040003	PIURA	AYABACA	LAGUNAS	PUENTE TONDOPA (EL PUENTE)			1	1	83	-79.85371	-4.70248
3698	2002050029	PIURA	AYABACA	MONTERO	CHONTA			1		455	-79.80523	-4.635
3699	2002050001	PIURA	AYABACA	MONTERO	MONTERO			1	1	1263	-79.83059	-4.63075
3700	2002050040	PIURA	AYABACA	MONTERO	SICACATE		1		1	684	-79.80253	-4.64877
3701	2002060070	PIURA	AYABACA	PACAIPAMPA	BELLAVISTA				1	101	-79.55244	-4.97038
3702	2002060038	PIURA	AYABACA	PACAIPAMPA	FRANCISCO BOLOGNESI				1	161	-79.7136	-4.93201
3703	2002060097	PIURA	AYABACA	PACAIPAMPA	MORE				1	339	-79.67576	-5.04399
3704	2002060045	PIURA	AYABACA	PACAIPAMPA	MUSHCAPAN				1	158	-79.47346	-4.93699
3705	2002060039	PIURA	AYABACA	PACAIPAMPA	TULMAN DE MATALACAS		1	1		341	-79.69655	-4.92872
3706	2002070036	PIURA	AYABACA	PAIMAS	CACATURO				1	204	-79.94858	-4.7124
3707	2002080023	PIURA	AYABACA	SAPILLICA	LAGUNAS BAJO				1	352	-79.97241	-4.75983
3708	2002080056	PIURA	AYABACA	SAPILLICA	LUCUMO DE GERALDO				1	256	-80.00909	-4.84224
3709	2002080017	PIURA	AYABACA	SAPILLICA	ZAPOTAL DE SAPILLICA				1	179	-80.0361	-4.76003
3710	2002100012	PIURA	AYABACA	SUYO	BALSAS				1	182	-80.27297	-4.40848
3711	2003030030	PIURA	HUANCABAMBA	EL CARMEN DE LA F	SALALA		1	1		769	-79.4652	-5.11151
3712	2003030001	PIURA	HUANCABAMBA	EL CARMEN DE LA F	SAPALACHE		1	1		443	-79.43636	-5.15144
3713	2003030038	PIURA	HUANCABAMBA	EL CARMEN DE LA F	YUMBE		1	1		522	-79.43731	-5.15443
3714	2003010009	PIURA	HUANCABAMBA	HUANCABAMBA	HUAMANY				1	362	-79.54379	-5.1492
3715	2003010025	PIURA	HUANCABAMBA	HUANCABAMBA	MATARA				1	525	-79.50341	-5.18893
3716	2003010017	PIURA	HUANCABAMBA	HUANCABAMBA	NANGALI		1	1		731	-79.45144	-5.17783
3717	2003040141	PIURA	HUANCABAMBA	HUARMACA	CRUZ DE CHALPON				1	290	-79.62027	-5.71698
3718	2003040108	PIURA	HUANCABAMBA	HUARMACA	PIRGA				1	210	-79.6607	-5.64986
3719	2003040187	PIURA	HUANCABAMBA	HUARMACA	SAN FRANCISCO DE LA LAGUNA				1	362	-79.55182	-5.87087
3720	2003040175	PIURA	HUANCABAMBA	HUARMACA	YAHUANGATE				1	353	-79.65897	-5.76939
3721	2003070011	PIURA	HUANCABAMBA	SONDOR	LAGUNAS			1	1	230	-79.40267	-5.34701



3722	2003080007	PIURA	HUANCABAMBA	SONDORILLO	NUEVO PORVENIR			1	1	256	-79.47567	-5.32604
3723	2003080001	PIURA	HUANCABAMBA	SONDORILLO	SONDORILLO	1	1		1	219	-79.43193	-5.34
3724	2005050007	PIURA	PAITA	LA HUACA	31 DE OCTUBRE	1		1	1	320	-80.87497	-4.92216
3725	2005060004	PIURA	PAITA	TAMARINDO	NUEVO TAMARINDO	1		1	1	274	-80.97937	-4.87232
3726	2005060005	PIURA	PAITA	TAMARINDO	SECHURITA	1		1	1	293	-80.97119	-4.87545
3727	2001010021	PIURA	PIURA	PIURA	MERCEDES			1	1	59	-80.62362	-5.1622
3728	2008040003	PIURA	SECHURA	CRISTO NOS VALGA	NUEVO CHUPER			1	1	60	-80.74392	-5.49589
3729	2006040041	PIURA	SULLANA	LANCONES	ALTO EL TORO	1		1	1	226	-80.4576	-4.40544
3730	2006040047	PIURA	SULLANA	LANCONES	HORQUETAS			1	1	174	-80.50961	-4.42484
3731	2006040050	PIURA	SULLANA	LANCONES	LEONES	1		1	1	247	-80.50549	-4.44043
3732	2006040138	PIURA	SULLANA	LANCONES	PELADOS	1		1	1	266	-80.48616	-4.67444
3733	2006040097	PIURA	SULLANA	LANCONES	SOLANA CENTRAL	1		1	1	248	-80.44242	-4.53631
3734	2006080004	PIURA	SULLANA	SALITRAL	CABO VERDE BAJO (CABO)	1		1	1	219	-80.68203	-4.83281
3735	2006010004	PIURA	SULLANA	SULLANA	CHILACO	1		1	1	274	-80.50948	-4.70654
3736	2006010010	PIURA	SULLANA	SULLANA	SOMATE BAJO	1			1	237	-80.51747	-4.75809
3737	2102040052	PUNO	AZANGARO	ASILLO	ANORAVI			1		247	-70.39877	-14.74846
3738	2102040065	PUNO	AZANGARO	ASILLO	CHICTANI			1	1	109	-70.33814	-14.77092
3739	2102040081	PUNO	AZANGARO	ASILLO	PISQUICUCHO			1		332	-70.42583	-14.79531
3740	2102040057	PUNO	AZANGARO	ASILLO	TURUPAMPA			1	1	184	-70.32851	-14.76607
3741	2102010037	PUNO	AZANGARO	AZANGARO	JALLACOTA (CANOCOTA)			1		163	-70.23252	-14.85561
3742	2102010044	PUNO	AZANGARO	AZANGARO	PRIMERO CHIMPA JILAHUATA			1		243	-70.25312	-14.93913
3743	2102010041	PUNO	AZANGARO	AZANGARO	SEGUNDO BAJO JURINSAYA			1		229	-70.28554	-14.90205
3744	2102010043	PUNO	AZANGARO	AZANGARO	SEGUNDO CHIMPA JILAHUATA			1		252	-70.2776	-14.9335
3745	2102120023	PUNO	AZANGARO	SAN JOSE	SAN ANTONIO HUARACHURANI			1		279	-70.26691	-14.7417
3746	2104020016	PUNO	CHUCUITO	DESAGUADERO	UNION HUALLATIRE			1		224	-69.12505	-16.60527
3747	2104010015	PUNO	CHUCUITO	JULI	SIVICANE GRANDE (CIVICANE)			1		229	-69.567	-16.21536
3748	2104070039	PUNO	CHUCUITO	ZEPITA	SICUYANI	1			1	957	-69.20235	-16.59438
3749	2105010078	PUNO	EL COLLAO	ILAVE	HUANCARANI	1			1	503	-69.64814	-16.13492
3750	2106010031	PUNO	HUANCANE	HUANCANE	CUCHUCHACAMARCA	1		1	1	243	-69.87851	-15.17477
3751	2106040010	PUNO	HUANCANE	INCHUPALLA	TISNAHUYO			1		270	-69.62108	-14.96377
3752	2106080087	PUNO	HUANCANE	VILQUE CHICO	LLACHACATA	1		1	1	202	-69.71404	-15.22866
3753	2107010018	PUNO	LAMPA	LAMPA	MUROHUANCA			1		310	-70.36524	-15.33698
3754	2107010016	PUNO	LAMPA	LAMPA	SUTUCA HURINSAYA			1		293	-70.33613	-15.33572
3755	2107010032	PUNO	LAMPA	LAMPA	TACAMANI CANGURO SUATIA			1		274	-70.31259	-15.38395
3756	2107080007	PUNO	LAMPA	PUCARA	ALTO ANGARA			1		283	-70.51198	-15.01687
3757	2108010053	PUNO	MELGAR	AYAVIRI	UMASULLO ALTO			1		208	-70.46813	-14.86422
3758	2108070057	PUNO	MELGAR	ORURILLO	COLQUEMARCA			1	1	178	-70.39888	-14.67847
3759	2108070075	PUNO	MELGAR	ORURILLO	HUICHULLO			1	1	194	-70.41042	-14.70762



3760	2108080028	PUNO	MELGAR	SANTA ROSA	CUMARANA BAJO			1		752	-70.87252	-14.55992
3761	2109010080	PUNO	MOHO	MOHO	CHUJUCUYO	1		1	1	352	-69.49516	-15.4039
3762	2101020094	PUNO	PUNO	ACORA	CHAJANA	1		1	1	234	-69.86295	-16.22289
3763	2101020091	PUNO	PUNO	ACORA	PIRCO			1	1	160	-69.83029	-16.21214
3764	2101020009	PUNO	PUNO	ACORA	YANAQUE AMAYA			1	1	243	-69.69444	-15.94668
3765	2302060007	TACNA	CANDARAVE	QUILAHUANI	PALLATA			1	1	183	-70.24087	-17.30554
3766	2402010006	TUMBES	CONTRALMIRANTE V	ZORRITOS	BONANZA			1	1	50	-80.75425	-3.72152
3767	2401020006	TUMBES	TUMBES	CORRALES	LOS CEDROS	1		1	1	363	-80.53508	-3.61981
3768	2401030003	TUMBES	TUMBES	LA CRUZ	LOS CEREZOS	1		1	1	251	-80.56259	-3.62154
3769	2401040003	TUMBES	TUMBES	PAMPAS DE HOSPIT	CABEZA DE LAGARTO	1			1	277	-80.41724	-3.67375
3770	2401040013	TUMBES	TUMBES	PAMPAS DE HOSPIT	EL RODEO			1	1	84	-80.41258	-3.72925
3771	2401040001	TUMBES	TUMBES	PAMPAS DE HOSPIT	PAMPAS DE HOSPITAL		1		1	2581	-80.44212	-3.69327
3772	2401040004	TUMBES	TUMBES	PAMPAS DE HOSPIT	PEÑA BLANCA	1			1	274	-80.38279	-3.67709
3773	2401040006	TUMBES	TUMBES	PAMPAS DE HOSPIT	SANTA MARIA	1			1	328	-80.43566	-3.68134
3774	0506060002	AYACUCHO	LUCANAS	CHIPAO	CCECCA			1		111	-73.88256	-14.28755
3775	0507080028	AYACUCHO	PARINACOCNAS	UPAHUACHO	SANSAYCCA CCALANI			1	1	143	-73.50051	-14.83396
3776	0606120001	CAJAMARCA	CUTERVO	SANTO DOMINGO DE	SANTO DOMINGO DE LA C	1	1			921	-78.85791	-6.24518
3777	0102050018	AMAZONAS	BAGUA	IMAZA	ALAN GARCIA			1		75	-78.1518	-4.82459
3778	0304020001	APURIMAC	AYMARAES	CAPAYA	CAPAYA	1			1	144	-73.32396	-14.11853
3779	0304100001	APURIMAC	AYMARAES	POCOHUANCA	POCOHUANCA	1			1	402	-73.08878	-14.21888
3780	0304130001	APURIMAC	AYMARAES	SORAYA	SORAYA	1			1	158	-73.3169	-14.16606
3781	0304150016	APURIMAC	AYMARAES	TINTAY	TAQUEBAMBA			1	1	75	-73.10007	-13.89581
3782	0508060001	AYACUCHO	PAUCAR DEL SARA S	OYOLO	OYOLO	1			1	741	-73.18809	-15.1798
3783	0904060001	HUANCAVELICA	CASTROVIRREYNA	COCAS	COCAS	1			1	125	-75.37355	-13.27603
3784	0906090001	HUANCAVELICA	HUAYTARA	QUITO-ARMA	QUITO ARMA	1			1	152	-75.32966	-13.52891
3785	1203060001	JUNIN	CHANCHAMAYO	VITOC	PUCARA	1			1	2999	-75.33723	-11.20842
3786	1201359001	JUNIN	HUANCAYO	SANTO DOMINGO DE	SANTA CRUZ DE POMABAMBA			1	1	99		
3787	2504010039	UCAYALI	PURUS	PURUS	GASTABALA			1		169	-71.0016	-10.16356
3788	2504010025	UCAYALI	PURUS	PURUS	MIGUEL GRAU			1		41	-70.92531	-9.9512
3789	2504010024	UCAYALI	PURUS	PURUS	NUEVA ESPERANZA			1		118	-70.9107	-9.94852
3790	2504010002	UCAYALI	PURUS	PURUS	PALESTINA			1		76	-70.50881	-9.444
3791	2504010006	UCAYALI	PURUS	PURUS	SAN BERNARDO			1		134	-70.61247	-9.57972
3792	0507080033	AYACUCHO	PARINACOCNAS	UPAHUACHO	ACHUANI			1	1	171	-73.46504	-14.84306
3793	0507080056	AYACUCHO	PARINACOCNAS	UPAHUACHO	COCHANE			1		223	-73.44817	-14.87012
3794	0903040019	HUANCAVELICA	ANGARAES	CCOCHACCASA	SANTA CRUZ DE PONGOS GRANDE			1	1	195	-74.74659	-12.95358
3795	1903070067	PASCO	OXAPAMPA	VILLA RICA	PUENTE PAUCARTAMBO	1			1	785	-75.28863	-10.83751
3796	0507080001	AYACUCHO	PARINACOCNAS	UPAHUACHO	UPAHUACHO	1			1	123	-73.39747	-14.90772
3797	0507080010	AYACUCHO	PARINACOCNAS	UPAHUACHO	CCASAHUASI I			1	1	139	-73.43485	-14.79514



3798	2203020001	SAN MARTIN	EL DORADO	AGUA BLANCA	AGUA BLANCA	1	1	1	1780	-76.69834	-6.72492
3799	2207030001	SAN MARTIN	PICOTA	CASPISAPA	CASPISAPA	1	1	1	1419	-76.42051	-6.95703
3800	2209110001	SAN MARTIN	SAN MARTIN	PAPAPLAYA	PAPA PLAYA	1	1	1	1737	-75.7901	-6.24745
3801	2503020001	UCAYALI	PADRE ABAD	IRAZOLA	SAN ALEJANDRO	1	1	1	2430	-75.21537	-8.8305
3802	0303030001	APURIMAC	ANTABAMBA	HUAQUIRCA	HUAQUIRCA	1		1	900	-72.89421	-14.3394
3803	0501050001	AYACUCHO	HUAMANGA	CHIARA	CHIARA	1		1	264	-74.2087	-13.27404
3804	0506160001	AYACUCHO	LUCANAS	SAN JUAN	SAN JUAN	1		1	331	-74.20199	-14.65162
3805	0507070001	AYACUCHO	PARINACOCHAS	SAN FRANCISCO DE	SAN FRANCISCO DE RAVI	1		1	92	-73.35726	-14.99688
3806	0508020001	AYACUCHO	PAUCAR DEL SARA	COLTA	COLTA	1		1	235	-73.29399	-15.16307
3807	0508030001	AYACUCHO	PAUCAR DEL SARA	CORCULLA	CORCULLA	1		1	586	-73.20297	-15.2636
3808	0508040001	AYACUCHO	PAUCAR DEL SARA	LAMPA	LAMPA	1		1	376	-73.34738	-15.18481
3809	0508050001	AYACUCHO	PAUCAR DEL SARA	MARCABAMBA	MARCABAMBA	1		1	469	-73.34514	-15.14999
3810	0902070001	HUANCAVELICA	ACOBAMBA	POMACOCHA	POMACOCHA	1		1	235	-74.53533	-12.87283
3811	0905050001	HUANCAVELICA	CHURCAMPA	LA MERCED	LA MERCED	1		1	229	-74.3634	-12.79005
3812	1202070001	JUNIN	CONCEPCION	HEROINAS TOLEDO	SAN ANTONIO DE OCOPA	1		1	297	-75.29359	-11.83531
3813	1206020001	JUNIN	SATIPO	COVIRIALI	COVIRIALI	1		1	175	-74.63164	-11.29187
3814	1206040001	JUNIN	SATIPO	MAZAMARI	MAZAMARI	1		1	7377	-74.5328	-11.3289
3815	1206070001	JUNIN	SATIPO	RIO NEGRO	RIO NEGRO	1		1	950	-74.66344	-11.21005
3816	2209020001	SAN MARTIN	SAN MARTIN	ALBERTO LEVEAU	UTCURARCA	1		1	882	-76.2879	-6.66357
3817	2502010001	UCAYALI	ATALAYA	RAYMONDI	ATALAYA	1		1	6677	-73.75898	-10.72806
3818	0505040001	AYACUCHO	LA MAR	CHILCAS	CHILCAS	1		1	132	-73.90986	-13.17233
3819	0508080001	AYACUCHO	PAUCAR DEL SARA	SAN JAVIER DE ALP	SAN JAVIER DE ALPABAM	1		1	80	-73.314	-15.05585
3820	0508070001	AYACUCHO	PAUCAR DEL SARA	PARARCA	PARARCA	1		1	366	-73.4655	-15.2171
3821	0508100001	AYACUCHO	PAUCAR DEL SARA	SARA SARA	QUILCATA	1		1	739	-73.45141	-15.24585
3822	1206060001	JUNIN	SATIPO	PANGO	SAN MARTIN DE PANGO	1		1	5230	-74.49222	-11.42911
3823	1206080001	JUNIN	SATIPO	RIO TAMBO	RIO TAMBO (PUERTO OCC	1	1	1	735	-74.31021	-11.14705
3824	2207080001	SAN MARTIN	PICOTA	SHAMBOYACU	SHAMBOYACU	1	1	1	1408	-76.16769	-6.9982
3825	0102030025	AMAZONAS	BAGUA	COPALLIN	CHUNGUINA ALTA			1	223	-78.43976	-5.69045
3826	0206060030	ANCASH	CARHUAZ	MARCARA	SHUMAY	1		1	723	-77.60111	-9.32411
3827	0212010004	ANCASH	HUAYLAS	CARAZ	PATY	1		1	455	-77.80979	-9.00171
3828	0212080036	ANCASH	HUAYLAS	SANTA CRUZ	TZACTZA	1		1	558	-77.79777	-8.97094
3829	0218020108	ANCASH	SANTA	CACERES DEL PERU	SALITRE	1		1	431	-78.16554	-9.06869
3830	0220030025	ANCASH	YUNGAY	MANCOS	CANCHA PAMPA	1		1	459	-77.61632	-9.20479
3831	0220030031	ANCASH	YUNGAY	MANCOS	ECHAHUAIN	1		1	413	-77.62826	-9.19147
3832	0220030035	ANCASH	YUNGAY	MANCOS	MITA	1		1	507	-77.68747	-9.20729
3833	0220060002	ANCASH	YUNGAY	RANRAHIRCA	ENCAYOC	1		1	382	-77.68929	-9.14579
3834	0601080052	CAJAMARCA	CAJAMARCA	LOS BAÑOS DEL INC	TARTAR GRANDE	1		1	1637	-78.48315	-7.14777
3835	0601080059	CAJAMARCA	CAJAMARCA	LOS BAÑOS DEL INC	BAÑOS PUNTA	1		1	390	-78.43702	-7.16871



3836	0603060014	CAJAMARCA	CELENDIN	JOSE GALVEZ	HUACAPAMPA VIEJO	1	1	1	452	-78.12878	-6.9251
3837	1001010012	HUANUCO	HUANUCO	HUANUCO	COLPA BAJA	1	1	1	472	-76.21847	-9.87993
3838	1202040013	JUNIN	CONCEPCION	CHAMBARA	ACOPUQUIO	1	1	1	230	-75.37913	-12.03027
3839	1204030058	JUNIN	JAUJA	APATA	HUAMANTANGA	1	1	1	451	-75.34806	-11.84245
3840	1207010019	JUNIN	TARMA	TARMA	CHUCHUPAMPA	1	1	1	419	-75.73985	-11.41577
3841	1207010044	JUNIN	TARMA	TARMA	VICORA CAYAO	1	1	1	494	-75.66959	-11.46585
3842	1505070003	LIMA SUR	CAÑETE	IMPERIAL	ESTABLO SAN ISIDRO	1	1	1	567	-76.37352	-12.99737
3843	1505070007	LIMA SUR	CAÑETE	IMPERIAL	CANTAGALLO (LA MINA)	1	1	1	459	-76.39943	-13.0103
3844	1505070008	LIMA SUR	CAÑETE	IMPERIAL	CANTAGALLO VIEJO (SAN	1	1	1	504	-76.40327	-13.01436
3845	1505070010	LIMA SUR	CAÑETE	IMPERIAL	CASA PINTADA	1	1	1	522	-76.36184	-13.03185
3846	1505100013	LIMA SUR	CAÑETE	NUEVO IMPERIAL	CANTERA	1	1	1	509	-76.30361	-13.06459
3847	2201040023	SAN MARTIN	MOYOBAMBA	JEPELACIO	ALTO RIOJA		1		206	-76.94735	-6.17267
3848	2201060007	SAN MARTIN	MOYOBAMBA	YANTALO	NUEVO SAN IGNACIO		1		232	-77.05261	-5.9687
3849	0107020044	AMAZONAS	UTCUBAMBA	CAJARURO	LUCERO		1		67	-78.35798	-5.68804
3850	0220040002	ANCASH	YUNGAY	MATACOTO	COCHAS		1		102	-77.76283	-9.16093
3851	0602030046	CAJAMARCA	CAJABAMBA	CONDEBAMBA	PACHILANGA (PACHI CANGA)		1		120	-78.11606	-7.5741
3852	2504010001	UCAYALI	PURUS	PURUS	PUERTO ESPERANZA	1	1		878	-70.71883	-9.76979

